

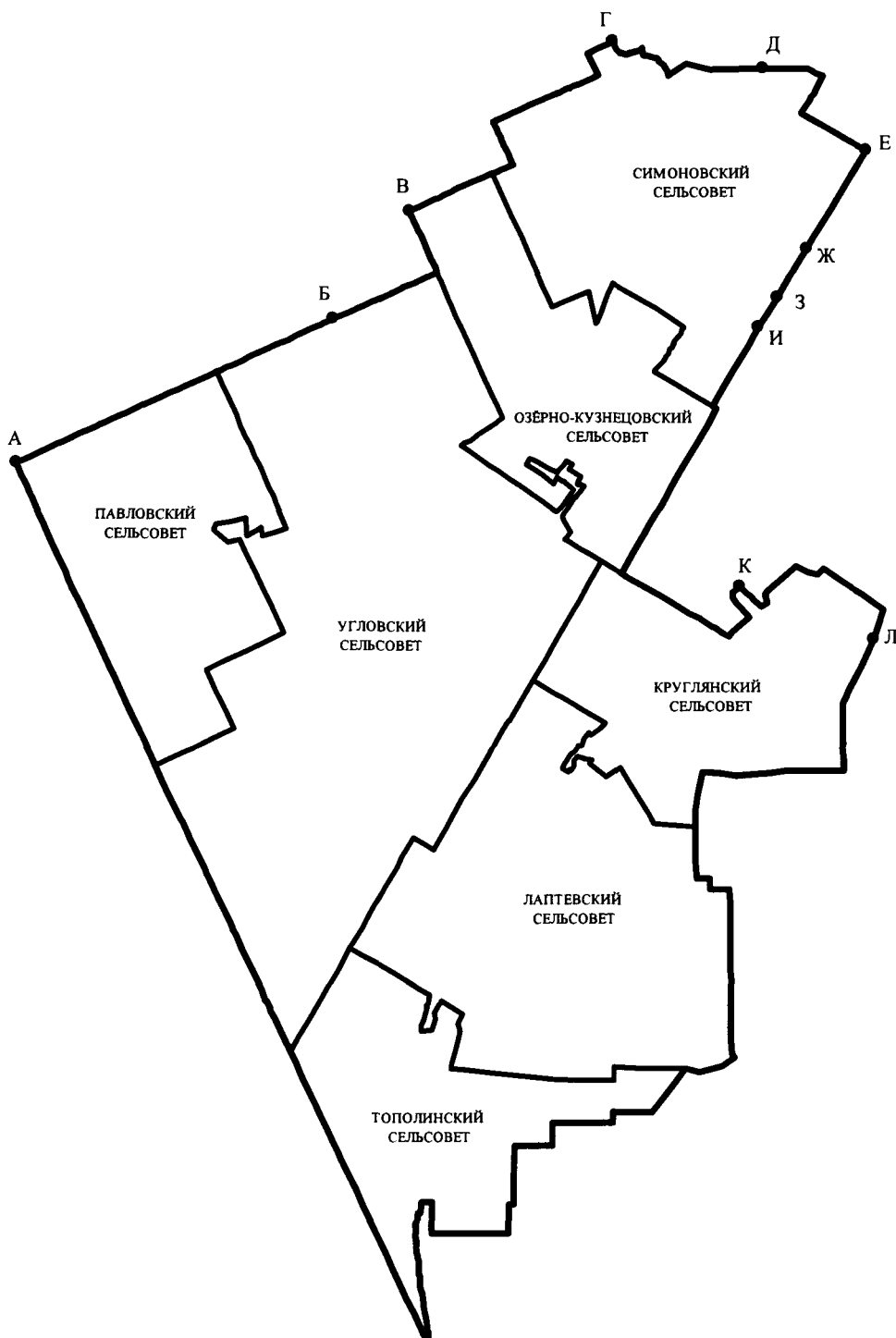
ЗАКОН
Алтайского края

О внесении изменений в закон Алтайского края «О статусе и границах муниципальных и административно-территориальных образований Угловского района Алтайского края»

Статья 1

Внести в закон Алтайского края от 12 сентября 2006 года № 87-ЗС «О статусе и границах муниципальных и административно-территориальных образований Угловского района Алтайского края» (Сборник законодательства Алтайского края, 2006, № 125, часть II; 2007, № 131, часть I; 2009, № 155, часть IV; 2014, № 218, часть I) следующие изменения:

- 1) пункты 3 и 10 статьи 2 признать утратившими силу;
- 2) в статье 2-1 слова «Мирненский,» и «, Шадрухинский» исключить;
- 3) в приложении 1:
 - а) план границ изложить в следующей редакции:



- б) в таблице описания прохождения границы:
 в графе 3 строки 1 слова «муниципального образования Мирненский сельсовет Угловского района Алтайского края от 1 до мз27,» исключить, слова «от мз27» заменить словами «от 109»;
 в графе 3 строки 11 слово «Шадрухинский» заменить словом «Угловский», слова «от 38 до 1» заменить словами «от 130 до 110»;

4) в приложении 3:

- а) в разделе «Описание смежеств»:
 абзац пятый признать утратившим силу;

в абзаце шестом слова «от 49» заменить словами «от 38»;

б) в таблице «Геодезические данные»:

в графе 5 строки 106 слово «Шадрухинский» заменить словом «Угловский»; строку 118

	«по смежеству с муниципальным образованием Угловский сельсовет Угловского района Алтайского края»
--	---

признать утратившей силу;

5) приложение 4 признать утратившим силу;

б) в приложении 7:

а) в разделе «Описание смежеств»:

абзац третий признать утратившим силу;

в абзаце четвёртом слова «от 31» заменить словами «от 1», слово «Шадрухинский» заменить словом «Угловский»;

б) в таблице «Геодезические данные»:

в графе 5 строки 28 слово «Мирненский» заменить словом «Угловский»; строку 67

	«по смежеству с муниципальным образованием Шадрухинский сельсовет Угловского района Алтайского края»
--	--

признать утратившей силу;

7) в приложении 9:

а) в абзаце втором раздела «Описание смежеств» слово «Шадрухинский» заменить словом «Угловский»;

б) в графе 5 строки 1 таблицы «Геодезические данные» слово «Шадрухинский» заменить словом «Угловский»;

8) приложение 10 изложить в следующей редакции:

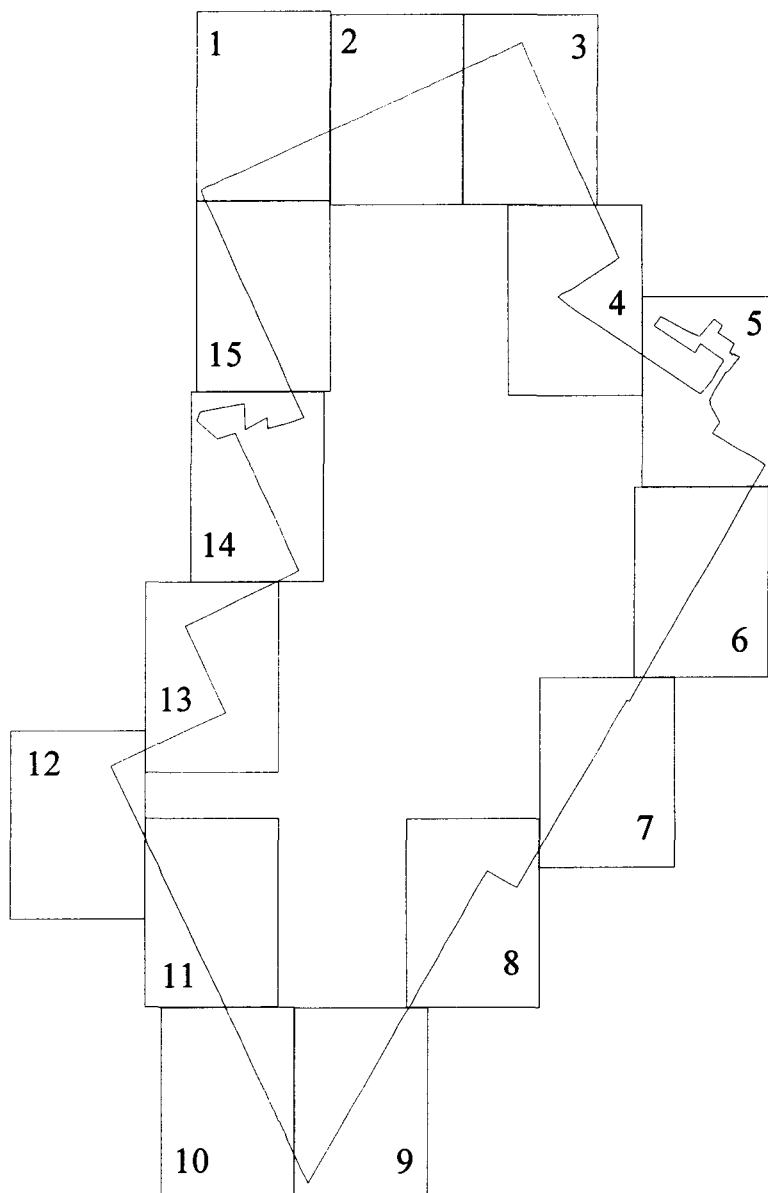
«ПРИЛОЖЕНИЕ 10

к закону Алтайского края «О статусе и границах муниципальных и административно-территориальных образований Угловского района Алтайского края»

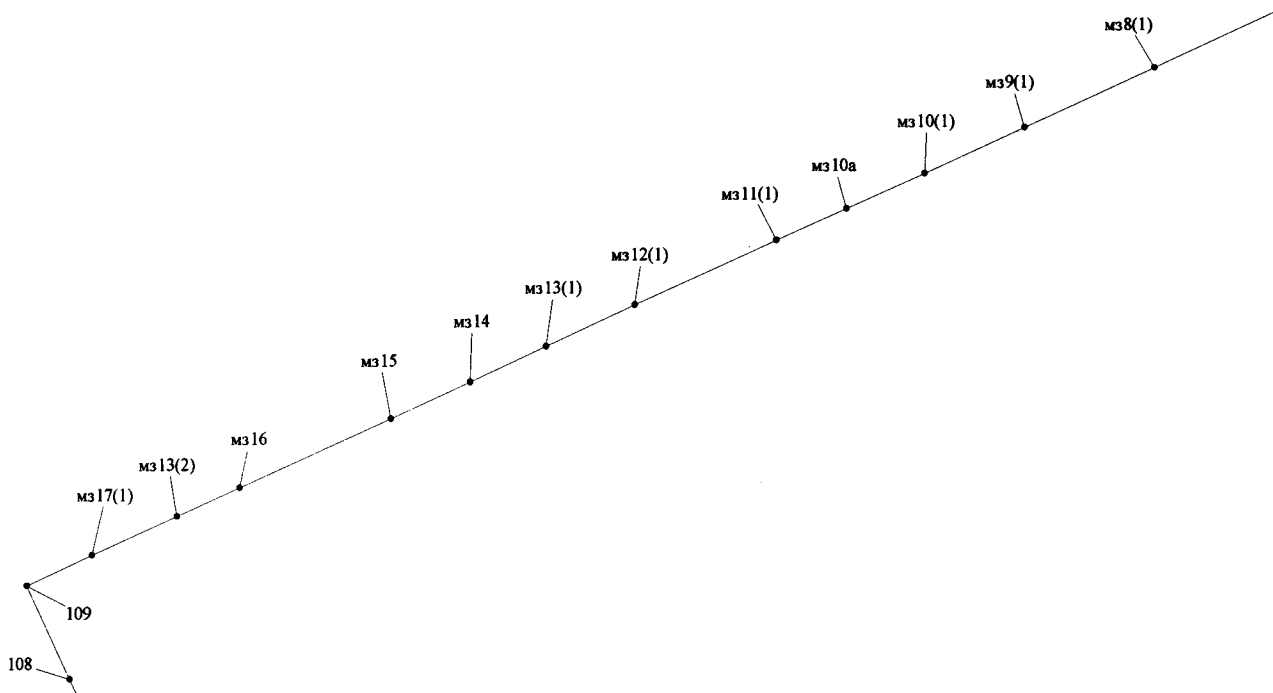
ОПИСАНИЕ ГРАНИЦ
муниципального образования
Угловский сельсовет Угловского района Алтайского края

ПЛАН ГРАНИЦ:

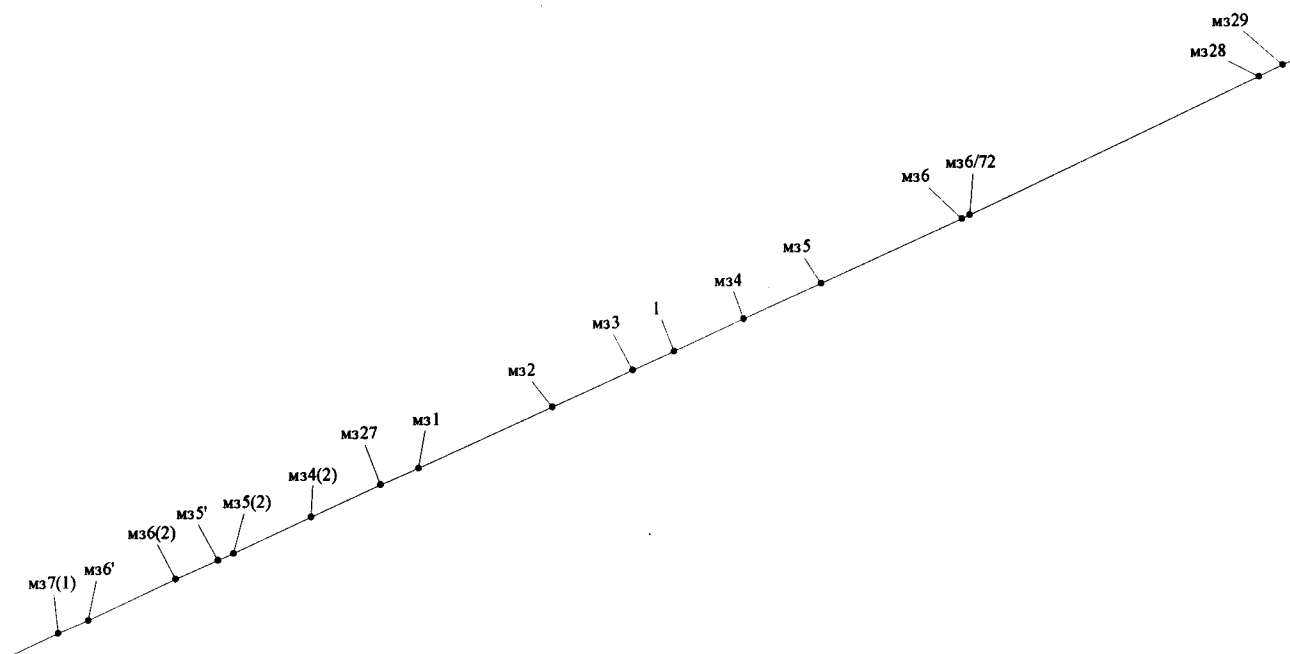
Схема расположения листов



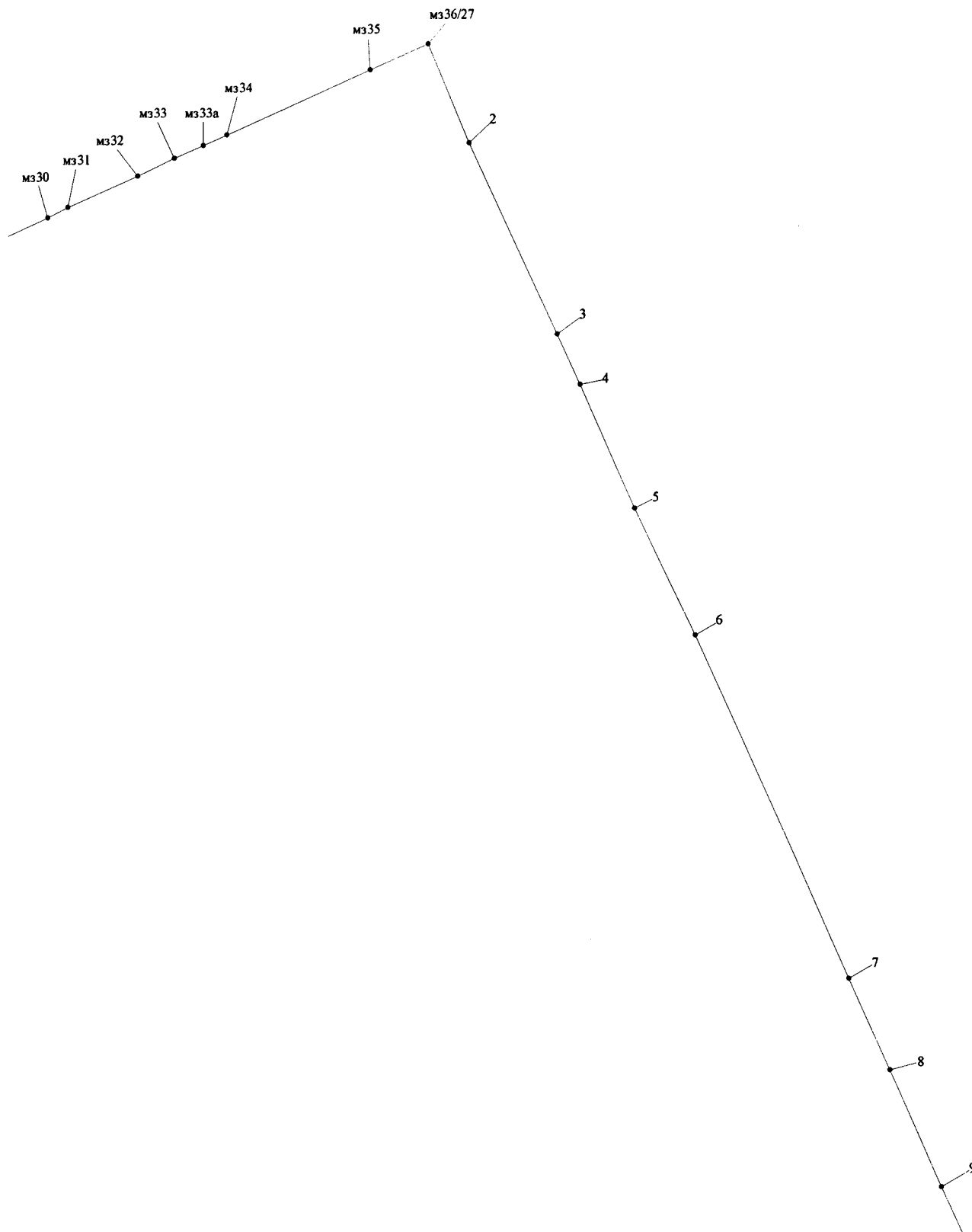
Лист 1



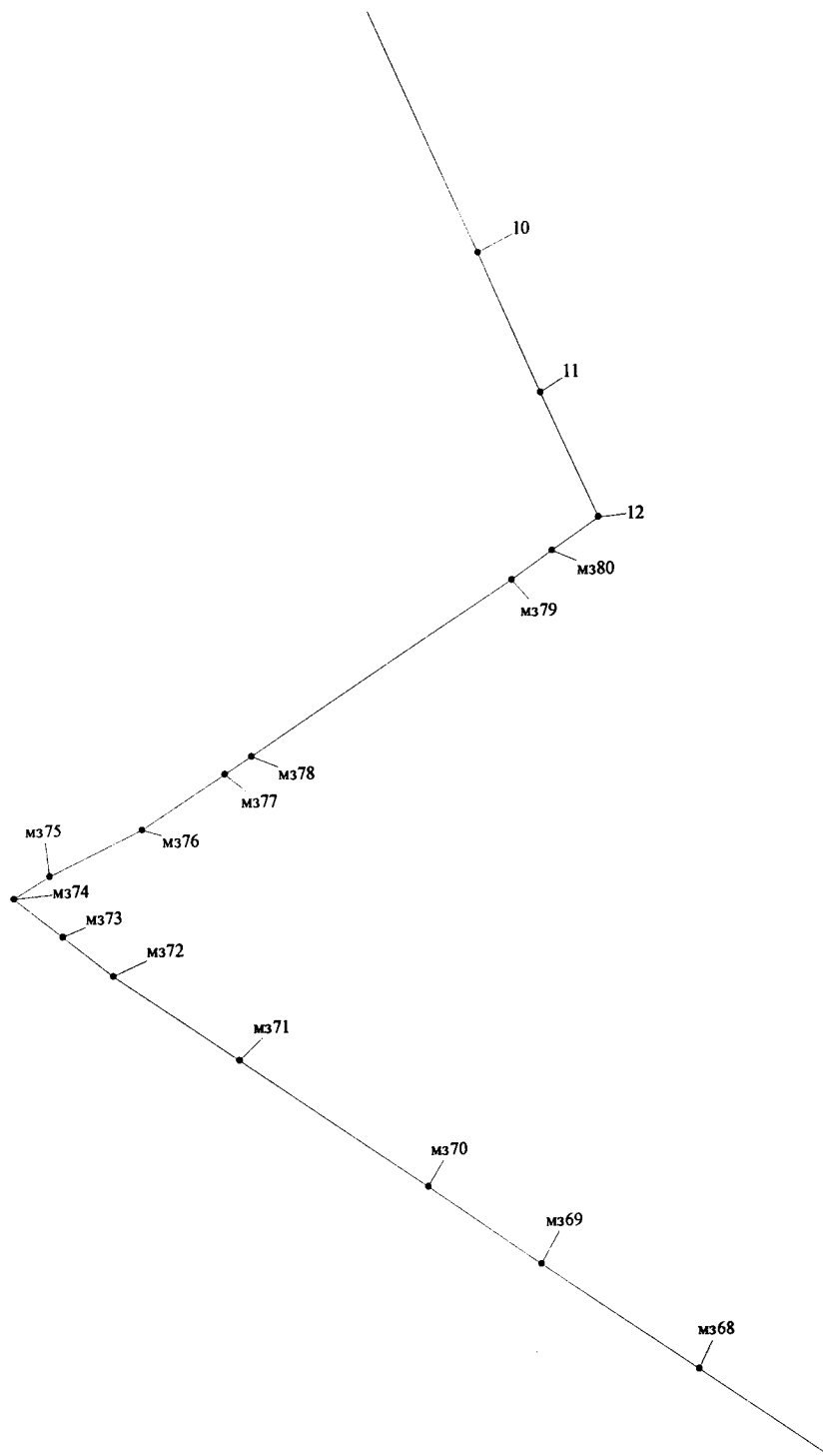
Лист 2



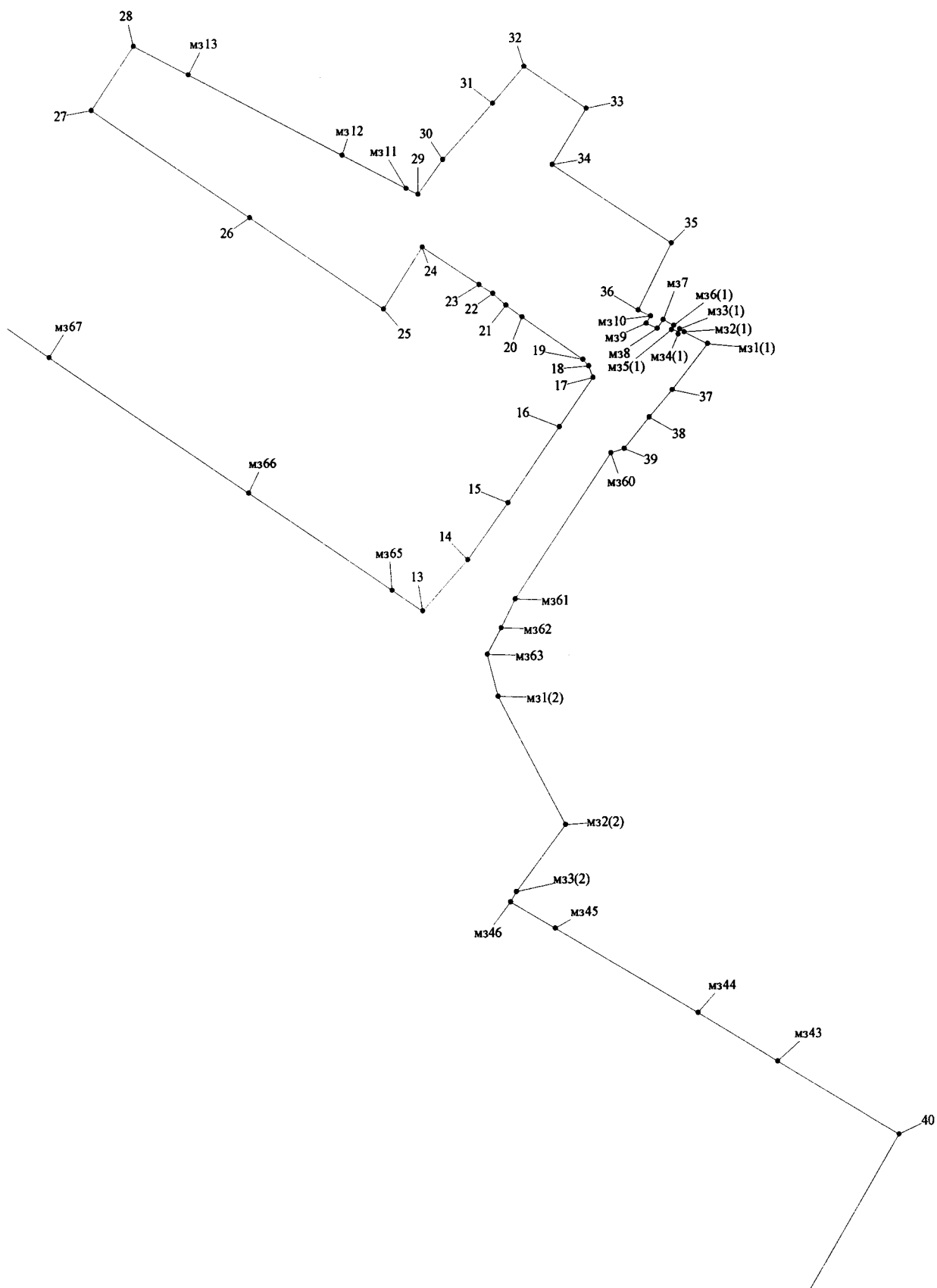
Лист 3



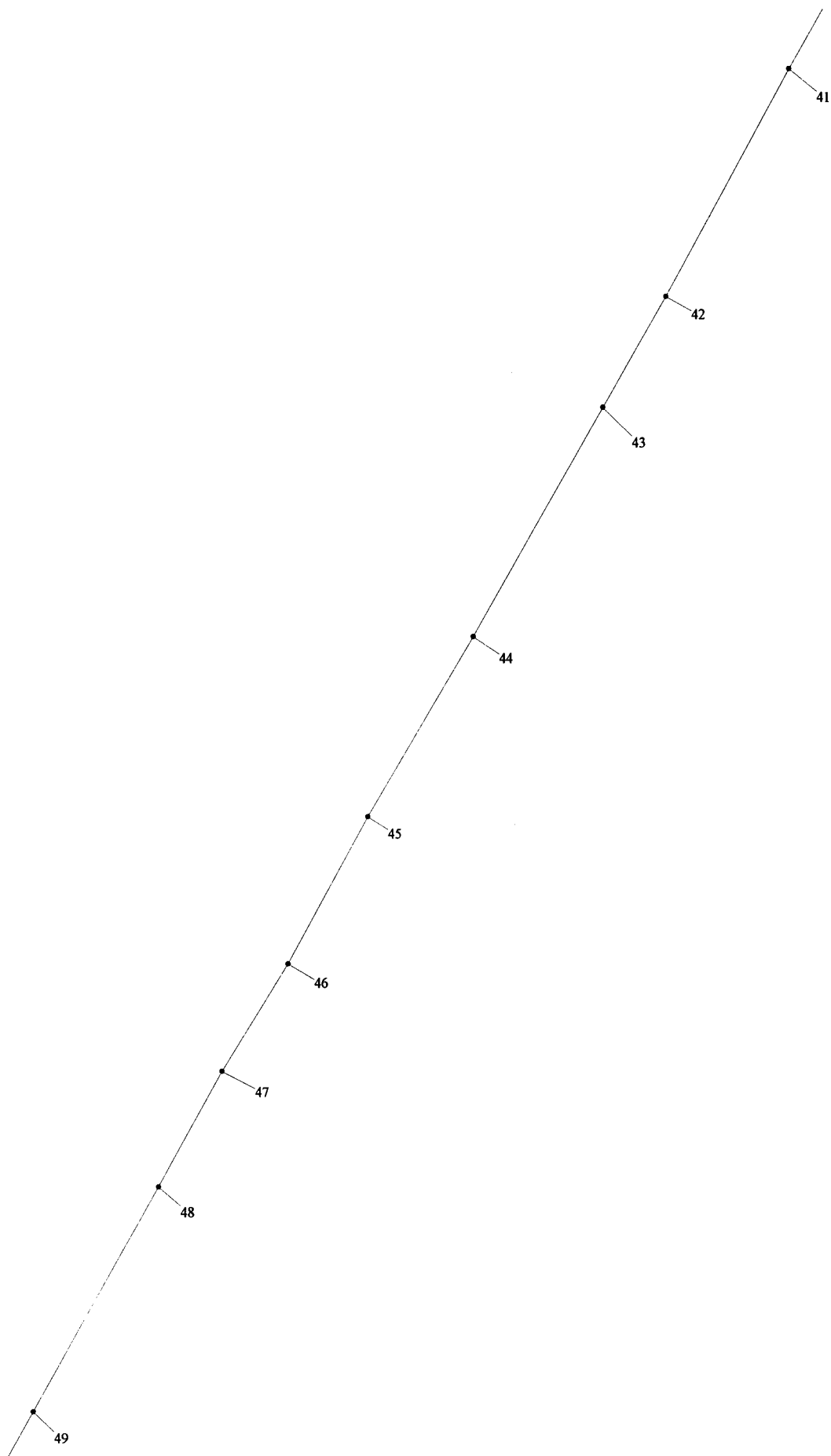
Лист 4



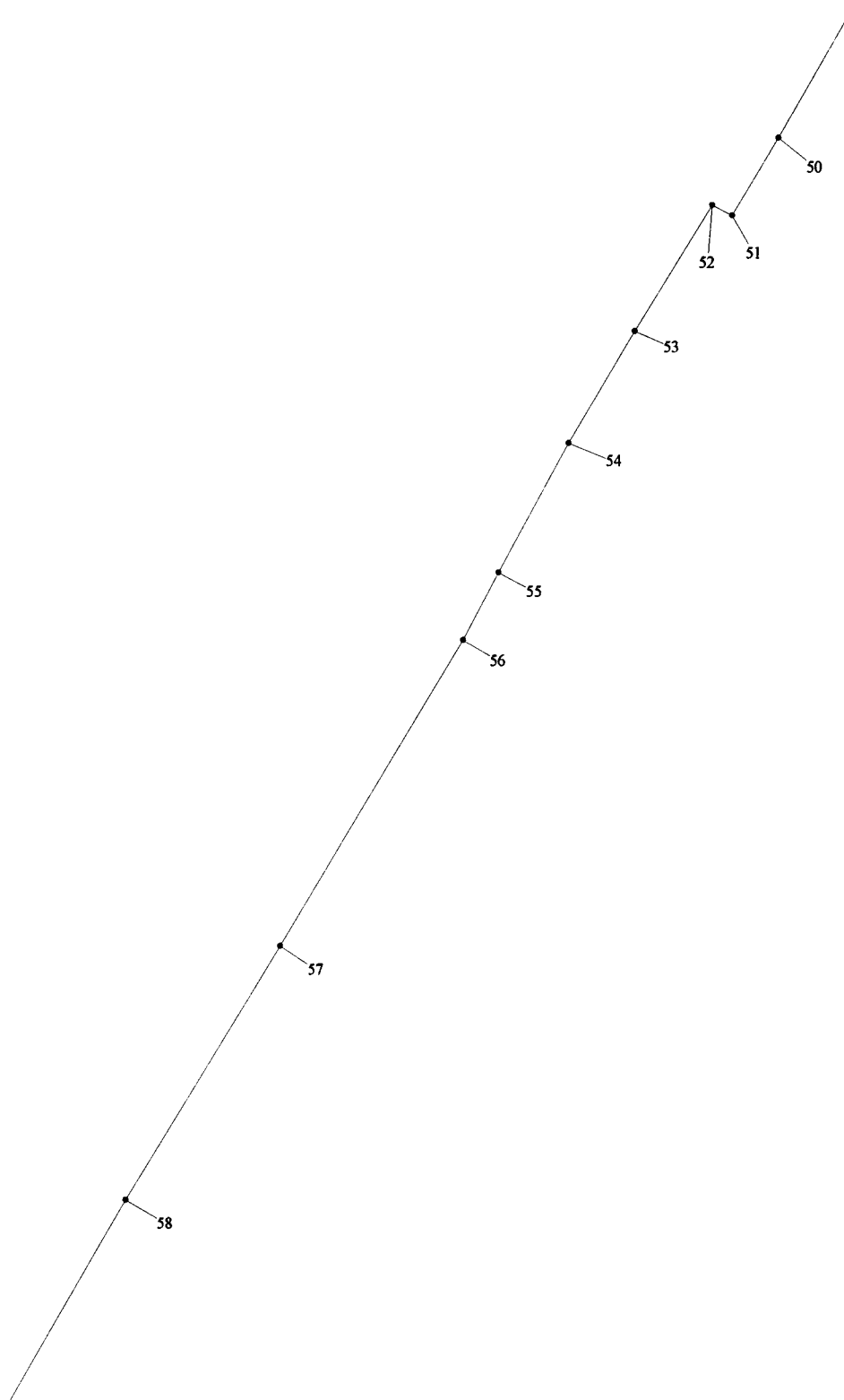
Лист 5



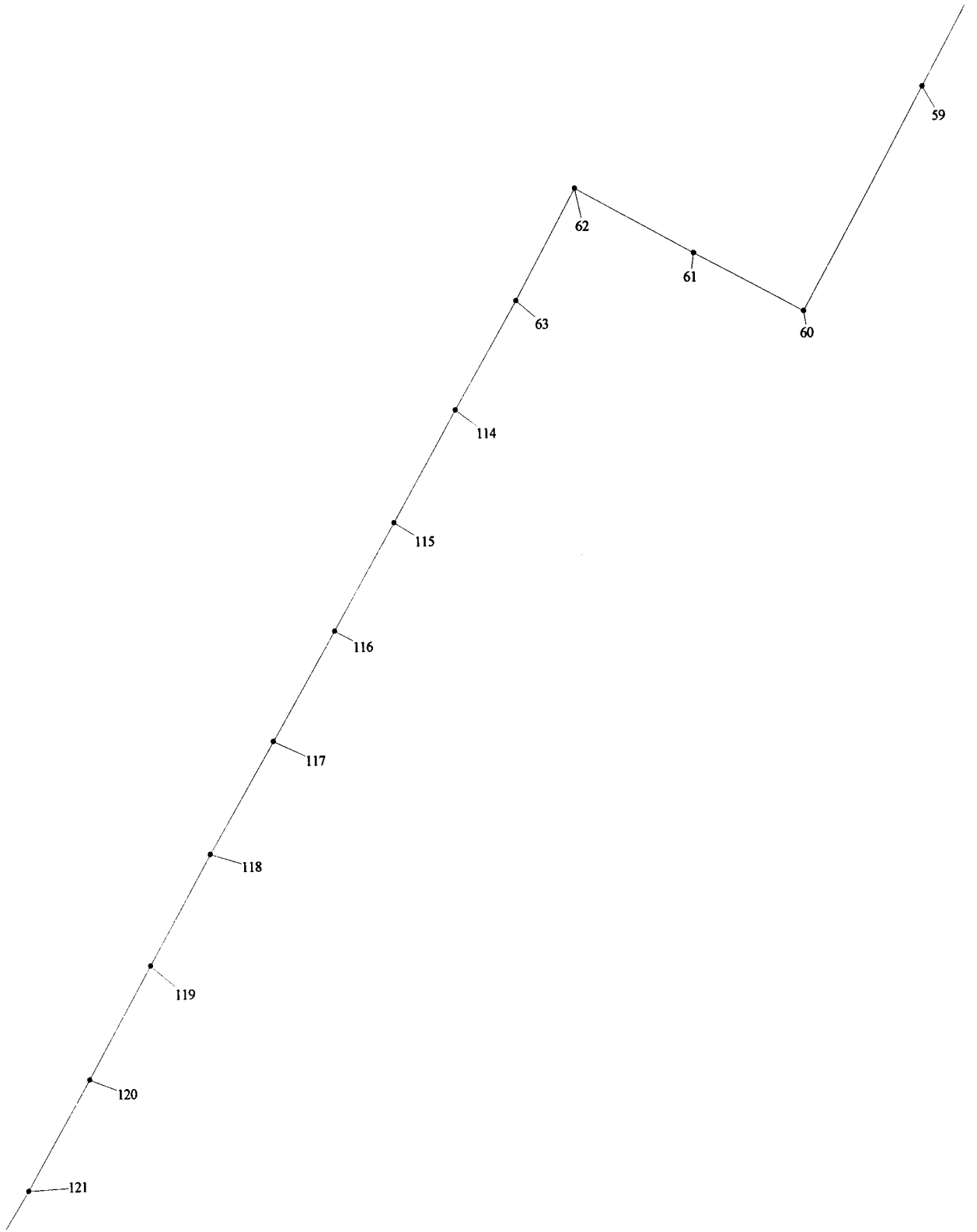
Лист 6



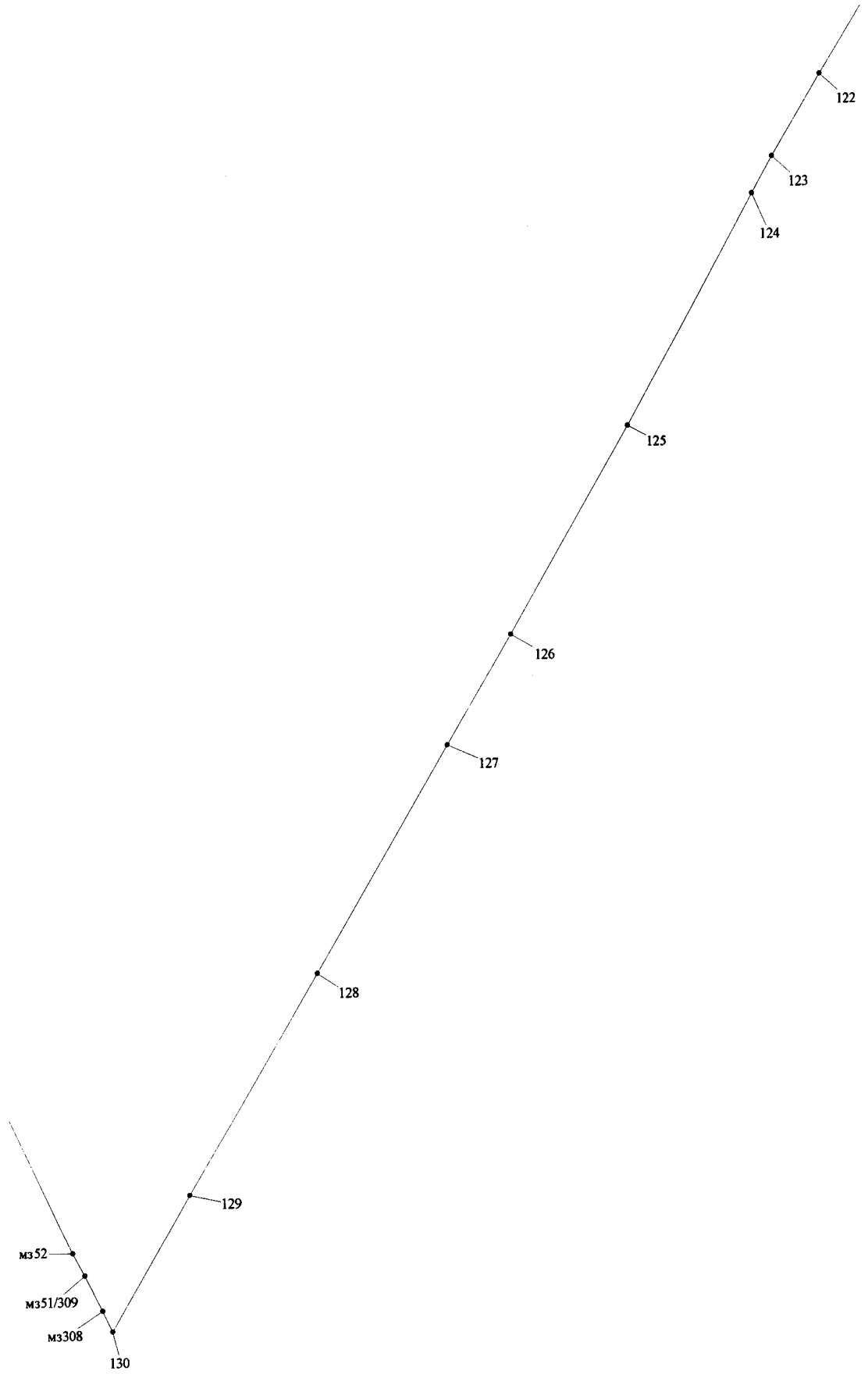
Лист 7



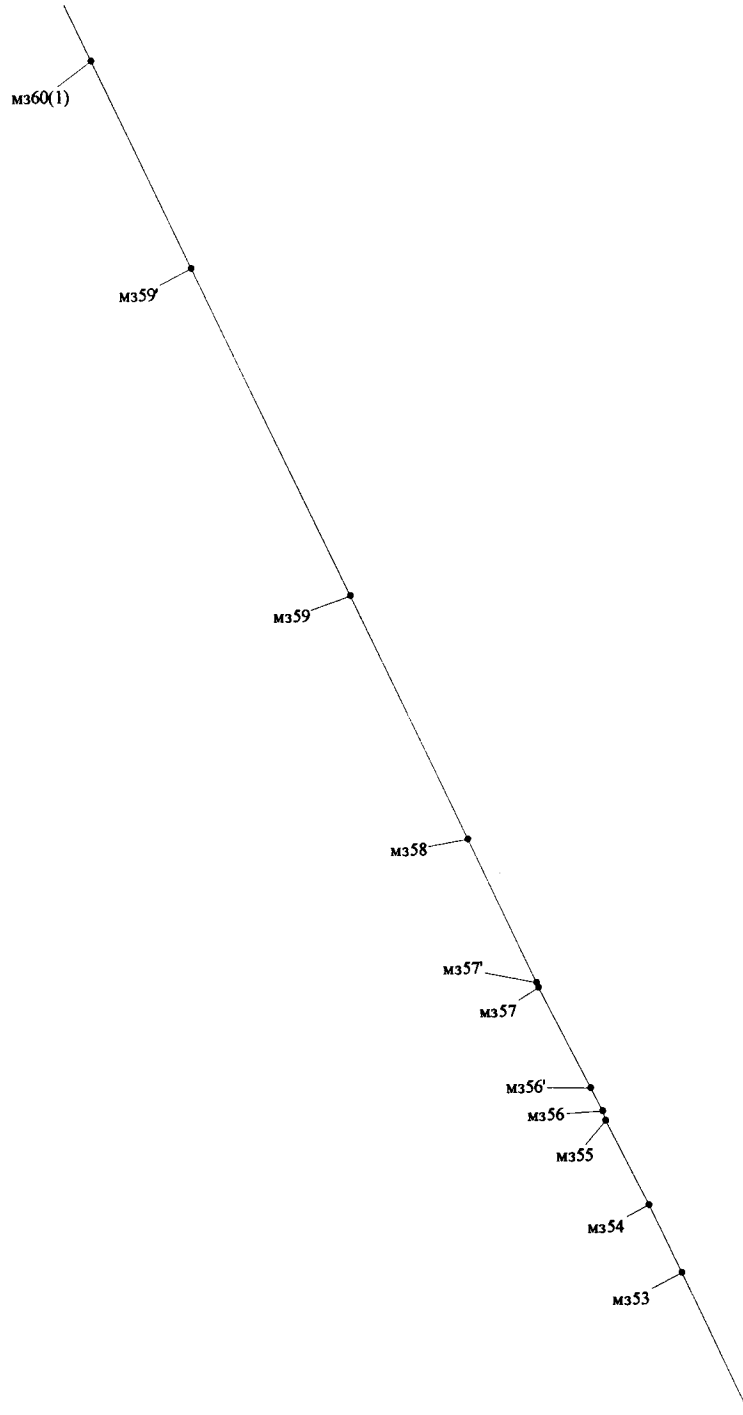
Лист 8



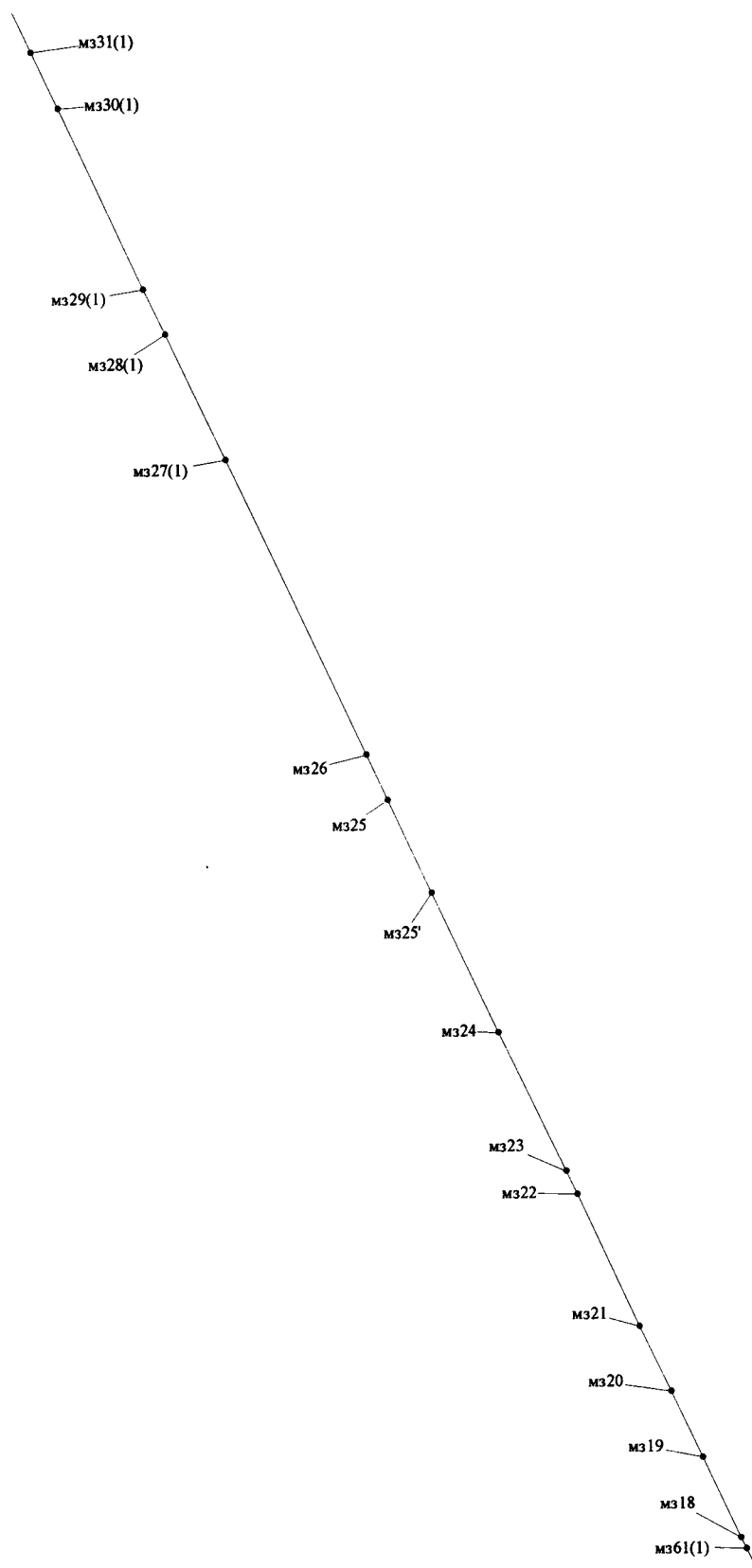
Лист 9



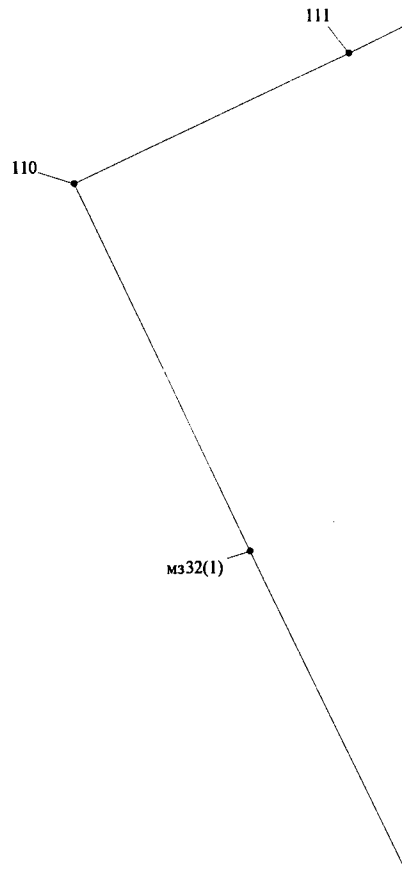
Лист 10



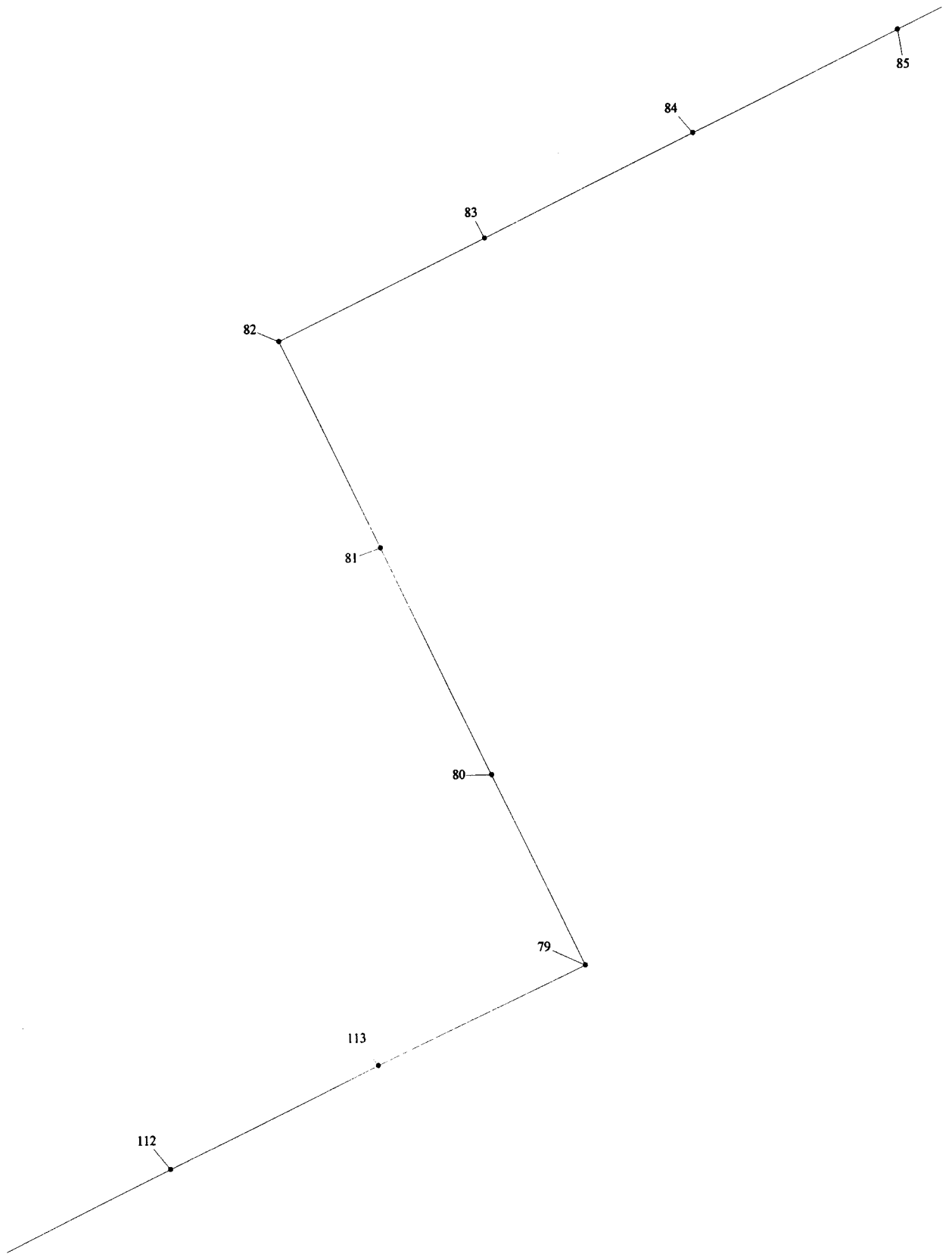
Лист 11



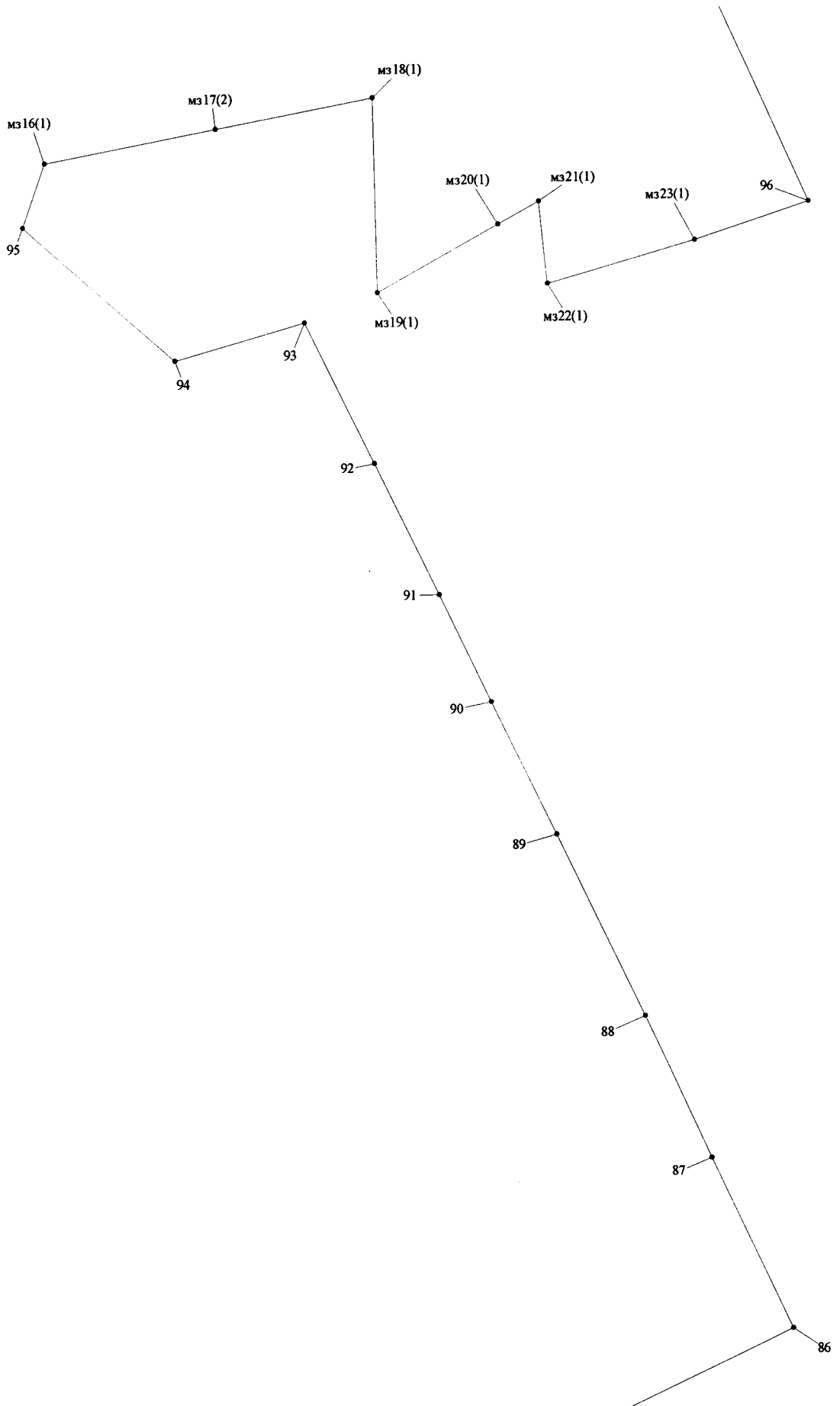
Лист 12



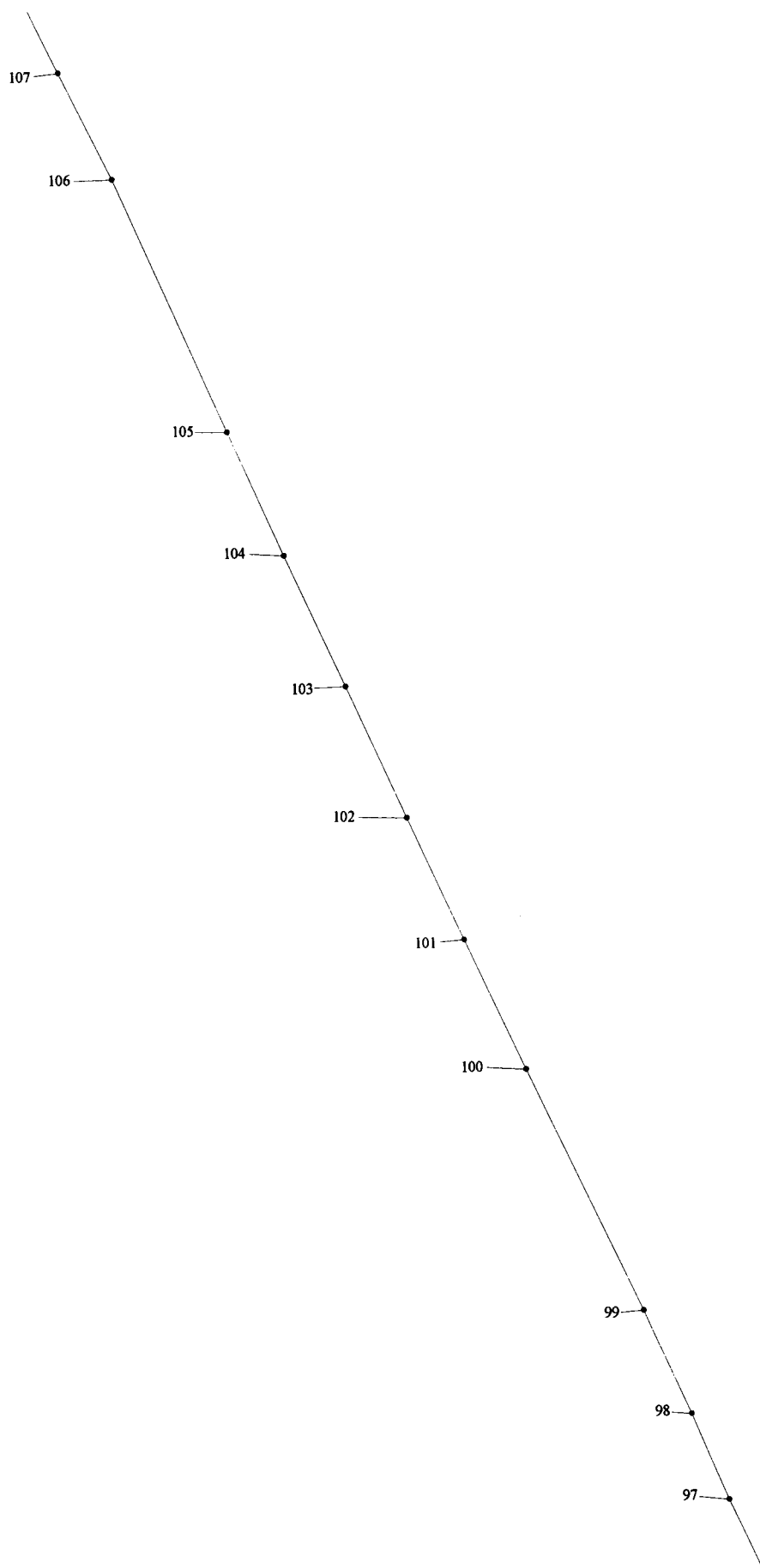
Лист 13



Лист 14



Лист 15



ОПИСАНИЕ СМЕЖЕСТВ:

от 109 до 1 территория муниципального образования Михайловский сельсовет Михайловского района Алтайского края;

от 1 до мз36/27 территория муниципального образования Ракитовский сельсовет Михайловского района Алтайского края;

от мз36/27 до 40 территория муниципального образования Озёрно-Кузнецовский сельсовет Угловского района Алтайского края;

от 40 до 48 территория муниципального образования Круглянский сельсовет Угловского района Алтайского края;

от 48 до 124 территория муниципального образования Лаптевский сельсовет Угловского района Алтайского края;

от 124 до 130 территория муниципального образования Тополинский сельсовет Угловского района Алтайского края;

от 130 до 110 территория Республики Казахстан;

от 110 до 109 территория муниципального образования Павловский сельсовет Угловского района Алтайского края.

ГЕОДЕЗИЧЕСКИЕ ДАННЫЕ:

От	До	Горизонтальное проложение, м	Румбы	Описание прохождения границы
1	2	3	4	5
				по смежеству с муниципальным образованием Михайловский сельсовет Михайловского района Алтайского края
109	мз17(1)	481,6	СВ: 65°48'41"	по лесу
мз17(1)	мз13(2)	622,3	СВ: 65°40'28"	
мз13(2)	мз16	448,6	СВ: 65°40'30"	
мз16	мз15	1087,7	СВ: 65°50'51"	
мз15	мз14	571,5	СВ: 65°47'28"	
мз14	мз13(1)	550,6	СВ: 65°34'38"	
мз13(1)	мз12(1)	641,4	СВ: 65°44'36"	
мз12(1)	мз11(1)	1022,4	СВ: 65°48'18"	
мз11(1)	мз10а	504,3	СВ: 65°44'48"	
мз10а	мз10(1)	559,3	СВ: 65°43' 1"	
мз10(1)	мз9(1)	718,6	СВ: 65°32'52"	
мз9(1)	мз8(1)	945,6	СВ: 65°42'25"	
мз8(1)	мз7(1)	1324,7	СВ: 65°41'32"	по лесу
мз7(1)	мз6'	222,7	СВ: 67°51'23"	
мз6'	мз6(2)	637,6	СВ: 65°42'14"	
мз6(2)	мз5'	309,7	СВ: 65°59' 2"	
мз5'	мз5(2)	107,9	СВ: 65°26'20"	
мз5(2)	мз4(2)	561,2	СВ: 65°53'18"	
мз4(2)	мз27	504,6	СВ: 65°14'27"	по межквартальной просеке
мз27	мз1	266,6	СВ: 65°43'26"	
мз1	мз2	970,9	СВ: 65°34'45"	
мз2	мз3	583,8	СВ: 65°55' 5"	
мз3	1	299,2	СВ: 65°41'41"	

1	2	3	4	5
				по смежеству с муниципальным образованием Ракитовский сельсовет Михайловского района Алтайского края
1	МЗ4	500,7	СВ: 65°41'40"	по межквартальной просеке
МЗ4	МЗ5	561,2	СВ: 65°35'44"	
МЗ5	МЗ6	1008,9	СВ: 65°44'16"	
МЗ6	МЗ6/72	56,0	СВ: 65°45'25"	
МЗ6/72	МЗ28	2119,7	СВ: 65° 5'14"	по лесу
МЗ28	МЗ29	174,8	СВ: 65°16' 2"	
МЗ29	МЗ30	480,2	СВ: 65°33'34"	
МЗ30	МЗ31	195,5	СВ: 63°11'19"	
МЗ31	МЗ32	668,7	СВ: 66°27'21"	
МЗ32	МЗ33	349,6	СВ: 64°54' 7"	
МЗ33	МЗ33а	269,8	СВ: 66°29'31"	
МЗ33а	МЗ34	222,0	СВ: 66°30'33"	
МЗ34	МЗ35	1358,2	СВ: 65°32' 9"	
МЗ35	МЗ36/27	548,1	СВ: 65°54'19"	
МЗ36/27	2	921,8	ЮВ: 22°36'15"	по межквартальной просеке
2	3	1812,6	ЮВ: 24°50'12"	по межквартальной просеке, пересекая кормовые угодья
3	4	479,4	ЮВ: 24° 9' 5"	по лесу, пересекая кормовые угодья
4	5	1149,6	ЮВ: 24°10'34"	по межквартальной просеке
5	6	1210,9	ЮВ: 25°13'41"	
6	7	3225,6	ЮВ: 24°19' 6"	по лесу
7	8	867,9	ЮВ: 24°13'11"	по межквартальной просеке
8	9	1099,2	ЮВ: 24°18'45"	
9	10	2213,6	ЮВ: 24°40'16"	по межквартальной просеке, далее - по лесу, пересекая кормовые угодья
10	11	1009,2	ЮВ: 24° 3'15"	по межквартальной просеке
11	12	901,8	ЮВ: 24°21'35"	по межквартальной просеке, далее - по лесу
12	МЗ80	373,7	ЮЗ: 54°21'42"	по лесу
МЗ80	МЗ79	325,7	ЮЗ: 54°43'29"	
МЗ79	МЗ78	2068,6	ЮЗ: 56°51'31"	по лесу, пересекая железную дорогу
МЗ78	МЗ77	205,9	ЮЗ: 56°51'48"	по кормовым угодьям
МЗ77	МЗ76	652,4	ЮЗ: 56°52'28"	по лесу
МЗ76	МЗ75	680,1	ЮЗ: 63°53'49"	по кормовым угодьям
МЗ75	МЗ74	276,2	ЮЗ: 58°20'43"	по лесу
МЗ74	МЗ73	404,6	ЮВ: 51°22'24"	по кормовым угодьям
МЗ73	МЗ72	420,2	ЮВ: 51°24'52"	по пашне
МЗ72	МЗ71	1000,1	ЮВ: 55°51'12"	
МЗ71	МЗ70	1500,1	ЮВ: 55°55'32"	
МЗ70	МЗ69	900,0	ЮВ: 55°56'15"	
МЗ69	МЗ68	1239,4	ЮВ: 55°56' 6"	

1	2	3	4	5
м368	м367	1499,8	ЮВ: 55°58'25"	по пашне
м367	м366	2100,0	ЮВ: 56° 1'49"	
м366	м365	1500,2	ЮВ: 56° 6'30"	по пашне, далее - по кормовым угодьям
м365	13	323,4	ЮВ: 56°12'49"	по кормовым угодьям
13	14	589,1	СВ: 41°54'13"	с левой стороны автодороги Угловское - Озёрно-Кузнецово
14	15	599,0	СВ: 35° 9' 4"	
15	16	792,6	СВ: 34°11'52"	
16	17	511,8	СВ: 34°39'34"	
17	18	110,5	СЗ: 17°21'10"	
18	19	75,3	СЗ: 44° 4'10"	
19	20	642,5	СЗ: 55° 9'34"	
20	21	172,7	СЗ: 52°42'60"	
21	22	155,7	СЗ: 49°58'40"	
22	23	138,3	СЗ: 57°36'27"	
23	24	597,1	СЗ: 56°52'17"	
24	25	631,1	ЮЗ: 32° 8'11"	
25	26	1404,1	СЗ: 55°43'21"	
26	27	1654,3	СЗ: 56°16'22"	
27	28	662,4	СВ: 33°47'43"	
28	м313	534,8	ЮВ: 62°54'11"	по железной дороге
м313	м312	1499,4	ЮВ: 62°26' 9"	
м312	м311	628,8	ЮВ: 63°14'29"	
м311	29	113,0	ЮВ: 61°16'26"	
29	30	369,6	СВ: 35°41'52"	пересекает железную дорогу, далее - по меже между кормовыми угодьями и пашней
30	31	651,2	СВ: 42° 7'51"	по меже между кормовыми угодьями и пашней
31	32	414,5	СВ: 40°34'20"	
32	33	648,1	ЮВ: 56°29'59"	по полевой дороге
33	34	568,8	ЮЗ: 30°58' 7"	
34	35	1225,7	ЮВ: 56°56'20"	по кормовым угодьям
35	36	646,8	ЮЗ: 26°13'33"	по кормовым угодьям, с правой стороны автодороги Угловское - Озёрно-Кузнецово, пересекая железную дорогу
36	м310	122,4	ЮВ: 64°28'54"	по железной дороге
м310	м39	74,4	ЮЗ: 30° 3'47"	
м39	м38	103,2	ЮВ: 65°57' 6"	
м38	м37	92,7	СВ: 33°25'53"	
м37	м36(1)	103,3	ЮВ: 58°50'53"	
м36(1)	м35(1)	34,8	ЮЗ: 27°52' 8"	
м35(1)	м34(1)	64,2	ЮВ: 67°41'48"	
м34(1)	м33(1)	22,3	СВ: 33° 0'16"	
м33(1)	м32(1)	42,3	ЮВ: 61°14'21"	
м32(1)	м31(1)	225,1	ЮВ: 63°46' 2"	
м31(1)	37	504,2	ЮЗ: 37°42'20"	с левой стороны полевой дороги
37	38	306,3	ЮЗ: 38°41'30"	
38	39	350,4	ЮЗ: 38°40' 3"	

1	2	3	4	5
39	м360	120,6	ЮЗ: 73°58'39"	с левой стороны полевой дороги
м360	м361	1499,7	ЮЗ: 33°13'36"	по кормовым угодьям
м361	м362	275,0	ЮЗ: 27°12' 9"	
м362	м363	262,2	ЮЗ: 27°15'15"	
м363	м31(2)	372,7	ЮВ: 15°15'16"	по лесу, пересекая кормовые угодья
м31(2)	м32(2)	1254,7	ЮВ: 27°43'22"	по кормовым угодьям, далее - по лесу
м32(2)	м33(2)	716,4	ЮЗ: 36°13' 6"	по лесу
м33(2)	м346	105,7	ЮЗ: 30°25' 5"	по лесу, пересекая линию электропередачи
м346	м345	448,9	ЮВ: 60° 2'60"	по межквартальной просеке
м345	м344	1431,4	ЮВ: 59°20'43"	
м344	м343	807,7	ЮВ: 59° 7'59"	
м343	40	1241,4	ЮВ: 59°23'10"	
				по смежеству с муниципальным образованием Круглынский сельсовет Угловского района Алтайского края
40	41	2131,4	ЮЗ: 30°19'50"	по межквартальной просеке
41	42	2153,4	ЮЗ: 28°51'44"	по межквартальной просеке, пересекая автодорогу Рубцовск - Угловское
42	43	1060,8	ЮЗ: 30° 5'52"	по межквартальной просеке
43	44	2187,1	ЮЗ: 29°55'10"	
44	45	1731,4	ЮЗ: 31°12'49"	по лесу
45	46	1394,7	ЮЗ: 29° 8'50"	по межквартальной просеке
46	47	1052,0	ЮЗ: 32° 0'34"	по лесу, пересекая лесную дорогу
47	48	1091,8	ЮЗ: 29°17'22"	по межквартальной просеке
				по смежеству с муниципальным образованием Лаптевский сельсовет Угловского района Алтайского края
48	49	2145,7	ЮЗ: 29°40'29"	по межквартальной просеке
49	50	1533,5	ЮЗ: 29°40'25"	
50	51	659,2	ЮЗ: 30°45'28"	
51	52	166,2	СЗ: 63°14'38"	
52	53	1075,7	ЮЗ: 31° 1'14"	
53	54	945,5	ЮЗ: 30°36' 6"	
54	55	1067,1	ЮЗ: 28°18'26"	
55	56	561,3	ЮЗ: 27°46'10"	
56	57	2599,4	ЮЗ: 30°54'51"	по лесу
57	58	2168,7	ЮЗ: 31°14'15"	по лесу, пересекая лесную дорогу
58	59	3231,3	ЮЗ: 29°53'49"	по межквартальной просеке
59	60	2133,7	ЮЗ: 29°59' 2"	
60	61	1048,9	СЗ: 60°41'31"	
61	62	1134,2	СЗ: 59°56'50"	по лесу
62	63	1069,1	ЮЗ: 29°17' 6"	
63	114	1048,9	ЮЗ: 30°24'16"	
114	115	1075,3	ЮЗ: 30° 6'29"	
115	116	1039,4	ЮЗ: 30°10'44"	
116	117	1063,7	ЮЗ: 30°17'51"	по межквартальной просеке
117	118	1088,8	ЮЗ: 30° 3'22"	

1	2	3	4	5
118	119	1063,3	ЮЗ: 29°12'29"	по межквартальной просеке
119	120	1083,0	ЮЗ: 29°35'48"	
120	121	1071,0	ЮЗ: 30° 1'35"	
121	122	1048,0	ЮЗ: 31°52' 3"	по лесу
122	123	801,5	ЮЗ: 30°58'19"	по межквартальной просеке
123	124	352,2	ЮЗ: 29°17' 2"	по лесу
				по смежеству с муниципальным образованием Тополинский сельсовет Угловского района Алтайского края
124	125	2203,2	ЮЗ: 28°54'31"	по лесу
125	126	1992,7	ЮЗ: 30° 3'52"	по лесу, далее - по межквартальной просеке
126	127	1067,0	ЮЗ: 30°42'29"	по межквартальной просеке
127	128	2203,8	ЮЗ: 30°36'39"	
128	129	2140,6	ЮЗ: 30°42'15"	
129	130	1318,1	ЮЗ: 30°13'57"	
				по смежеству с Республикой Казахстан
130	м3308	192,4	СЗ: 25°41'23"	по межквартальной просеке
м3308	м351/309	335,9	СЗ: 25°39' 4"	
м351/309	м352	215,8	СЗ: 27°24' 4"	
м352	м353	2286,3	СЗ: 25°23'12"	
м353	м354	494,6	СЗ: 25° 9'59"	
м354	м355	614,9	СЗ: 26° 0'23"	
м355	м356	62,9	СЗ: 18°28'52"	
м356	м356'	174,0	СЗ: 26°21'21"	
м356'	м357	742,4	СЗ: 26°11'37"	
м357	м357'	30,1	СЗ: 25°17'21"	
м357'	м358	1041,0	СЗ: 25° 2' 3"	
м358	м359	1761,3	СЗ: 25°23'50"	
м359	м359'	2387,6	СЗ: 25°19'19"	
м359'	м360(1)	1500,8	СЗ: 25°21'37"	
м360(1)	м361(1)	596,5	СЗ: 25° 3' 4"	по межквартальной просеке, далее - по кормовым угодьям
м361(1)	м318	81,3	СЗ: 28° 0'40"	по кормовым угодьям
м318	м319	621,9	СЗ: 25° 9'57"	с левой стороны лесополосы
м319	м320	500,2	СЗ: 25°17'57"	
м320	м321	499,4	СЗ: 25°34'38"	
м321	м322	998,5	СЗ: 25°21'30"	
м322	м323	177,0	СЗ: 25°11'49"	
м323	м324	1065,9	СЗ: 25°31'30"	
м324	м325'	1069,1	СЗ: 25°27' 8"	
м325'	м325	707,0	СЗ: 25°29'11"	
м325	м326	349,9	СЗ: 25°27'30"	
м326	м327(1)	2249,6	СЗ: 25°34'60"	
м327(1)	м328(1)	963,2	СЗ: 25°20'17"	
м328(1)	м329(1)	344,6	СЗ: 25°20'31"	
м329(1)	м330(1)	1378,0	СЗ: 25°22'30"	
м330(1)	м331(1)	428,8	СЗ: 25°27'11"	

1	2	3	4	5
м331(1)	м332(1)	2675,5	СЗ: 25°23' 3"	с левой стороны лесополосы
м332(1)	110	2659,8	СЗ: 25°29'55"	
				по смежеству с муниципальным образованием Павловский сельсовет Угловского района Алтайского края
110	111	1995,9	СВ: 65°28'11"	с левой стороны полевой дороги
111	112	2006,4	СВ: 64°24' 4"	
112	113	2005,6	СВ: 64°39'40"	
113	79	2000,4	СВ: 65°19'55"	
79	80	1826,0	СЗ: 25°24'33"	
80	81	2192,5	СЗ: 25°20'50"	
81	82	1978,8	СЗ: 25°22'27"	
82	83	2005,0	СВ: 64°40'42"	
83	84	2011,4	СВ: 64°14' 4"	
84	85	2000,4	СВ: 64°38'57"	
85	86	2001,5	СВ: 64°49'24"	
86	87	1629,5	СЗ: 24°52'52"	
87	88	1337,2	СЗ: 24°46'11"	
88	89	1730,6	СЗ: 25°12' 2"	
89	90	1271,5	СЗ: 25°28'52"	
90	91	1013,8	СЗ: 25°35'29"	
91	92	1264,3	СЗ: 25°42'11"	
92	93	1345,3	СЗ: 26° 2'40"	по кормовым угодьям, пересекая две линии электропередачи и автодорогу Мирный - Павловка
93	94	1163,3	ЮЗ: 74°26'30"	по кормовым угодьям
94	95	1740,2	СЗ: 48°14'23"	по кормовым угодьям, пересекая лес
95	м316(1)	577,3	СВ: 19°50'28"	по кормовым угодьям, далее - по лесу
м316(1)	м317(2)	1498,9	СВ: 79°23'26"	по лесу, далее - по кормовым угодьям
м317(2)	м318(1)	1380,9	СВ: 79°39'51"	по кормовым угодьям, пересекая полевую дорогу, далее - по лесу
м318(1)	м319(1)	1662,1	ЮВ: 0°55'35"	по лесопосадкам, пересекая кормовые угодья и полевую дорогу
м319(1)	м320(1)	1192,0	СВ: 61°32' 7"	
м320(1)	м321(1)	400,0	СВ: 61°31'58"	по лесопосадкам
м321(1)	м322(1)	707,1	ЮВ: 5°40'32"	по лесопосадкам, пересекая полевую дорогу и автодорогу Мирный - Павловка
м322(1)	м323(1)	1311,9	СВ: 74°25'53"	по лесопосадкам, пересекая автодорогу Мирный - Павловка
м323(1)	96	1039,0	СВ: 72°10'46"	по кормовым угодьям
96	97	2478,1	СЗ: 24°19'17"	по лесу, далее - по межквартальной просеке
97	98	717,6	СЗ: 22°17'53"	по лесу, пересекая полевую дорогу и кормовые угодья
98	99	867,1	СЗ: 24°16'17"	по межквартальной просеке
99	100	2050,0	СЗ: 24°55'35"	
100	101	1095,8	СЗ: 24°35'44"	
101	102	1026,8	СЗ: 24°29'14"	
102	103	1104,8	СЗ: 24°40'16"	

1	2	3	4	5
103	104	1105,3	СЗ: 24°25'43"	по межквартальной просеке»;
104	105	1033,1	СЗ: 23°43'23"	
105	106	2119,9	СЗ: 23°41'43"	
106	107	909,9	СЗ: 25°54'21"	
107	108	641,4	СЗ: 25°59'16"	
108	109	673,9	СЗ: 24°54'49"	

9) приложение 11 признать утратившим силу;

10) в приложении 12:

а) строки

	«Сельские населённые пункты Мирненского сельсовета
8.	посёлок Мирный
9.	село Бор-Кособулат
10.	село Ляпуново»

признать утратившими силу;

б) строки

	«Сельские населённые пункты Угловского сельсовета
22.	село Угловское
23.	посёлок Новоугловский»

заменить строками

	«Сельские населённые пункты Угловского сельсовета
22.	село Угловское
22 ¹ .	село Бор-Кособулат
22 ² .	село Ляпуново
22 ³ .	посёлок Мирный
23.	посёлок Новоугловский
23 ¹ .	село Шадруха»;

в) строки

	«Сельский населённый пункт Шадрухинского сельсовета
24.	село Шадруха»

признать утратившими силу.

Статья 2

Настоящий Закон вступает в силу со дня его официального опубликования.

Губернатор Алтайского края

А.Б. Карлин

г. Барнаул

29 ноября 2016 года

№ 78-ЗС