

ЗАКОН
Алтайского края

О внесении изменений в закон Алтайского края «О статусе и границах муниципальных и административно-территориальных образований Каменского района Алтайского края»

Статья 1

Внести в закон Алтайского края от 8 мая 2007 года № 41-ЗС «О статусе и границах муниципальных и административно-территориальных образований Каменского района Алтайского края» (Сборник законодательства Алтайского края, 2007, № 133, часть III; 2009, № 155, часть IV; 2012, № 195, часть I) следующие изменения:

1) дополнить статьей 2.1 следующего содержания:

«Статья 2.1

1. Статусом городского поселения наделяется муниципальное образование город Камень-на-Оби Каменского района Алтайского края.

2. Границы муниципального образования город Камень-на-Оби Каменского района Алтайского края устанавливаются согласно приложению 14.1 к настоящему Закону.»;

2) в статье 3:

а) после слов «Филипповский сельсоветы,» дополнить словами «а также город районного значения Камень-на-Оби,»;

б) цифры «1-14» заменить цифрами «1-14.1»;

3) в приложении 2:

а) в абзаце одиннадцатом раздела «Описание смежеств» после слов «город Камень-на-Оби» дополнить словами «Каменского района»;

б) в графе 5 строки 89 таблицы «Геодезические данные» после слов «город Камень-на-Оби» дополнить словами «Каменского района»;

4) в приложении 9:

а) в разделе «Описание смежеств»:

в абзаце шестом после слов «город Камень-на-Оби» дополнить словами «Каменского района»;

в абзаце семнадцатом после слов «город Камень-на-Оби» дополнить словами «Каменского района»;

- б) в таблице «Геодезические данные»:
основной участок:
в графе 5 строки 49 после слов «город Камень-на-Оби» дополнить словами «Каменского района»;
чересполосный участок 1:
в графе 5 строки 30 после слов «город Камень-на-Оби» дополнить словами «Каменского района»;
- 5) в приложении 11:
- а) в разделе «Описание смежеств»:
в абзаце пятом после слов «город Камень-на-Оби» дополнить словами «Каменского района»;
в абзаце восьмом после слов «город Камень-на-Оби» дополнить словами «Каменского района»;
- б) в таблице «Геодезические данные»:
в графе 5 строки 76 после слов «город Камень-на-Оби» дополнить словами «Каменского района»;
в графе 5 строки 149 после слов «город Камень-на-Оби» дополнить словами «Каменского района»;
- б) в приложении 13:
- а) в абзаце четырнадцатом раздела «Описание смежеств» после слов «город Камень-на-Оби» дополнить словами «Каменского района»;
- б) в таблице «Геодезические данные»:
чересполосный участок:
в графе 5 строки 28 после слов «город Камень-на-Оби» дополнить словами «Каменского района»;
- 7) дополнить приложением 14.1 следующего содержания:

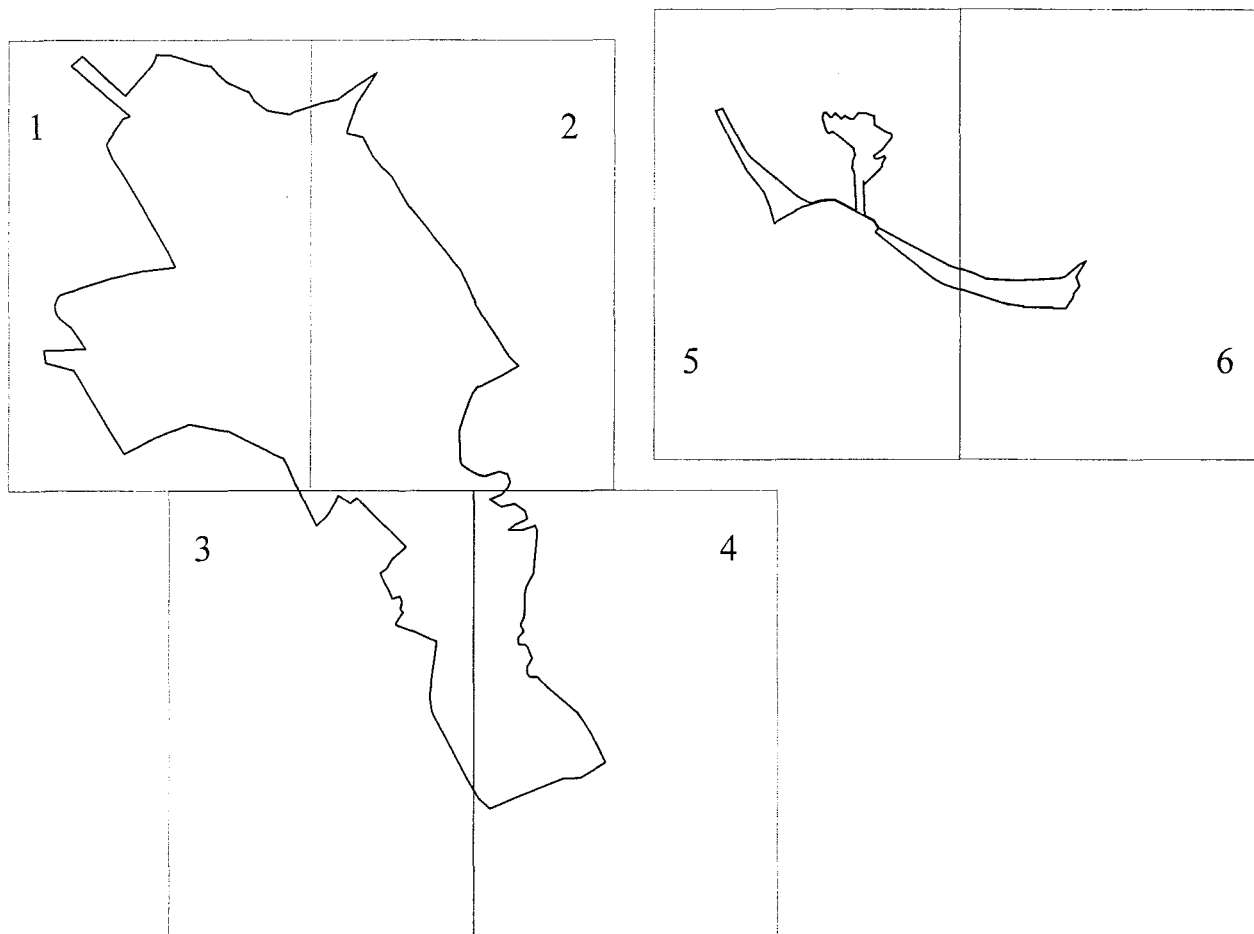
«ПРИЛОЖЕНИЕ 14.1
к закону Алтайского края «О статусе
и границах муниципальных и
административно - территориальных
образований Каменского района
Алтайского края»

ОПИСАНИЕ ГРАНИЦ
муниципального образования город Камень-на-Оби
Каменского района Алтайского края

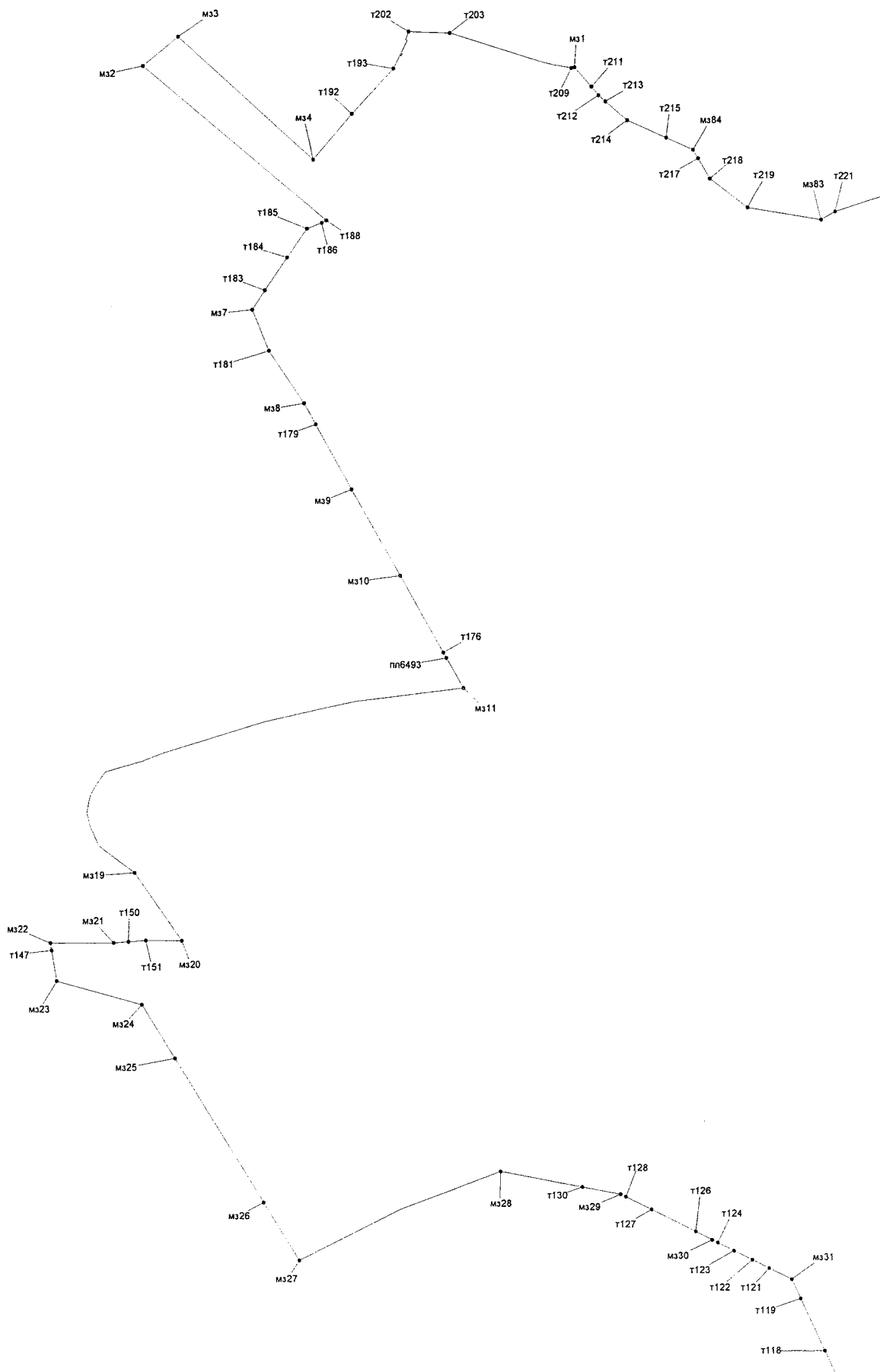
ПЛАН ГРАНИЦ:

Схема расположения листов


Чересполосный участок



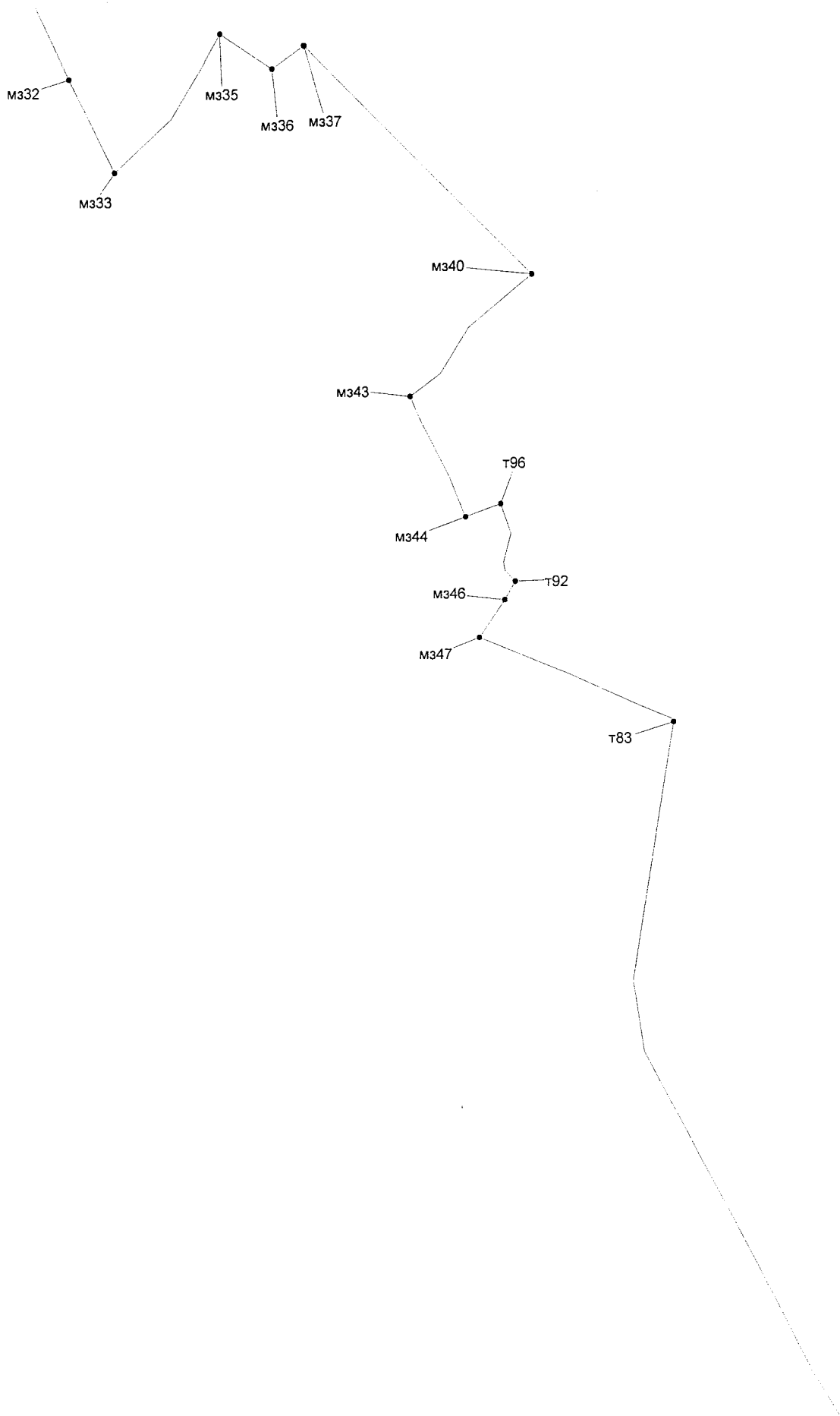
Лист 1



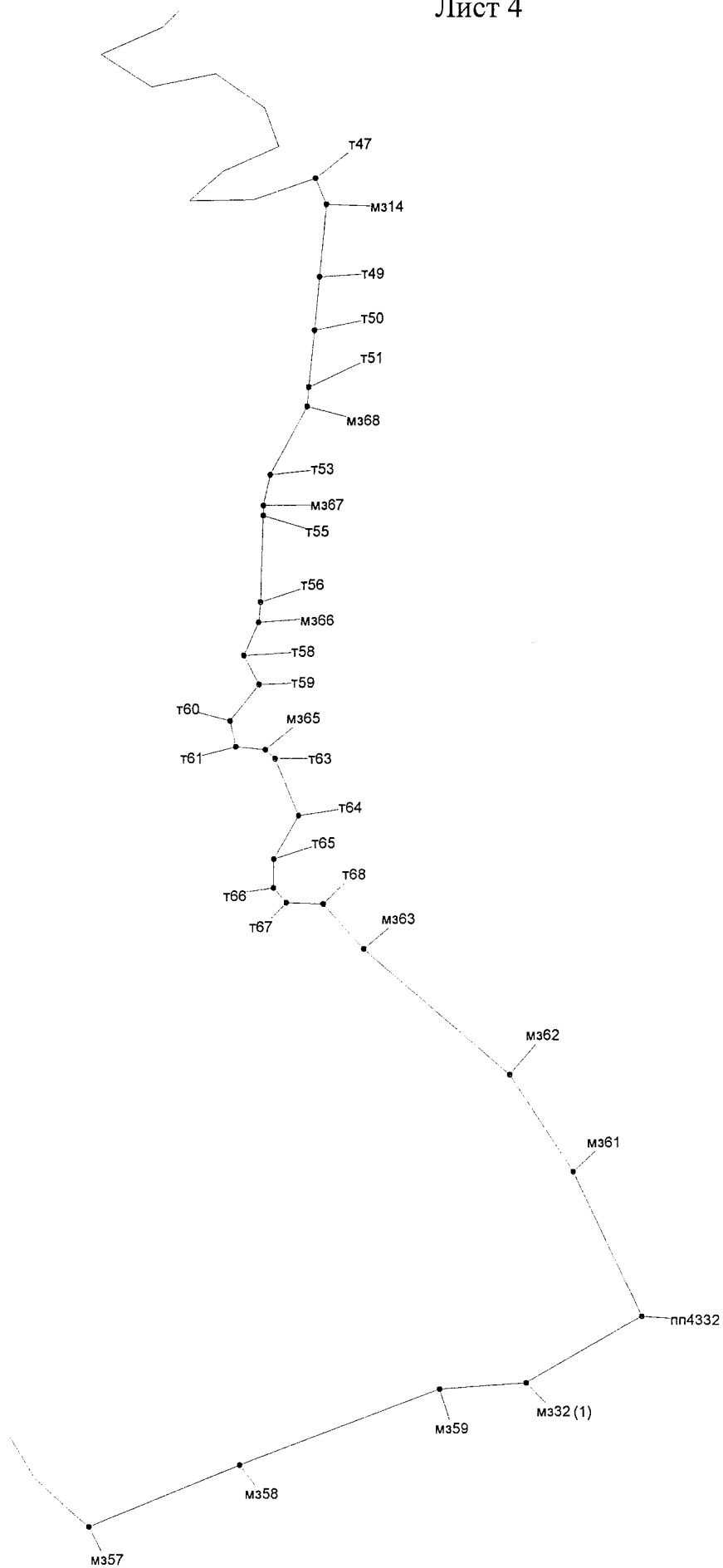
Лист 2



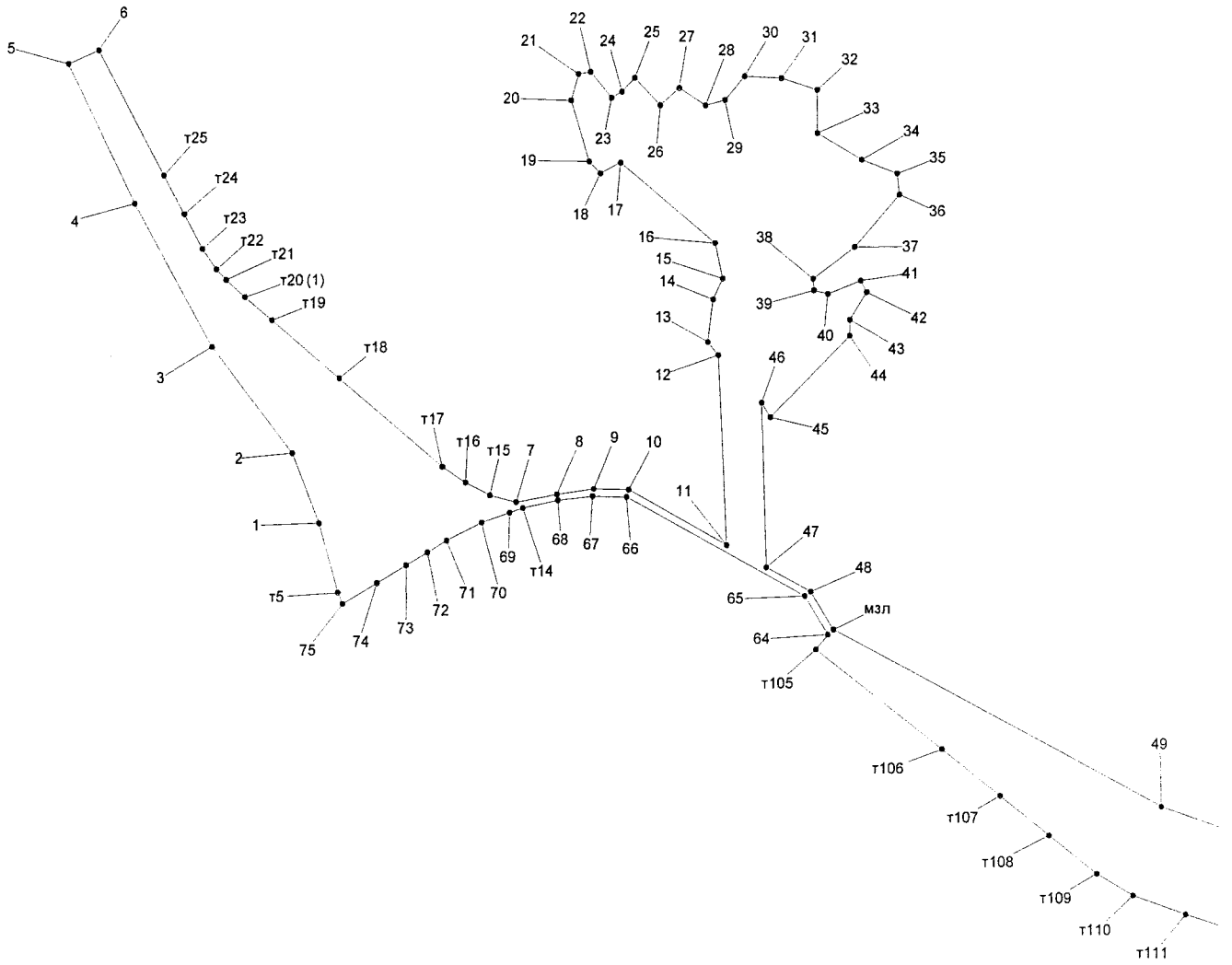
Лист 3



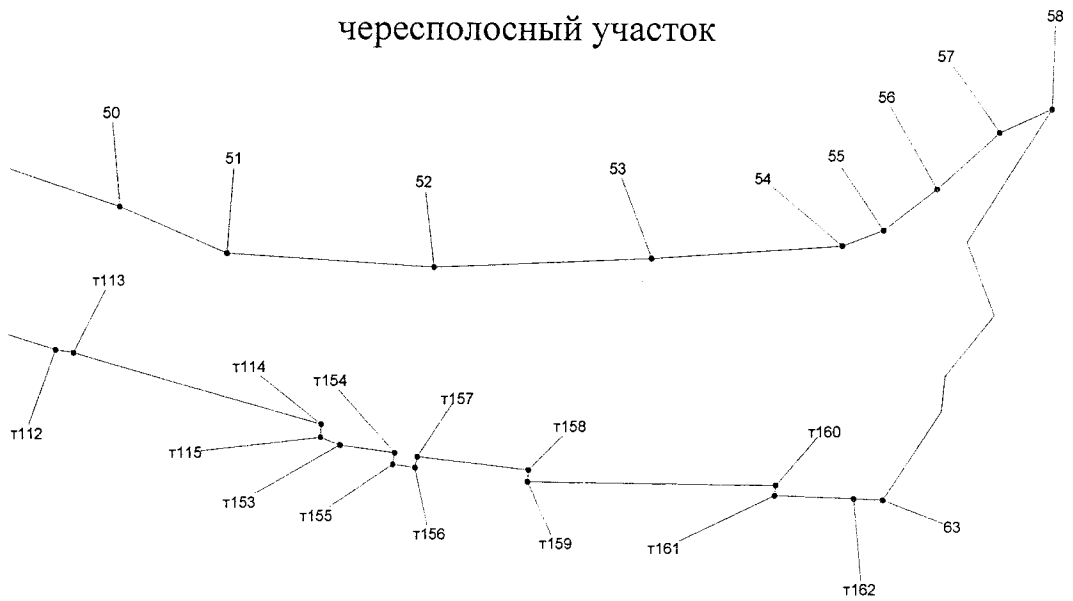
Лист 4



Лист 5 чересполосный участок



Лист 6 чересполосный участок



ОПИСАНИЕ СМЕЖЕСТВ:

от мз1 до т20 территория муниципального образования Столбовский сельсовет Каменского района Алтайского края;

от т20 до т47 территория муниципального образования Пригородный сельсовет Каменского района Алтайского края (чересполосный участок);

от т47 до пп4332 территория муниципального образования Толстовский сельсовет Каменского района Алтайского края (чересполосный участок);

от пп4332 до мз1 территория муниципального образования Пригородный сельсовет Каменского района Алтайского края;

чересполосный участок:

от т5 до 48 территория муниципального образования Столбовский сельсовет Каменского района Алтайского края;

от 48 до т5 территория муниципального образования Аллакский сельсовет Каменского района Алтайского края.

ГЕОДЕЗИЧЕСКИЕ ДАННЫЕ:

От	До	Горизонтальное проложение, м	Румбы	Описание прохождения границ
1	2	3	4	5
				по смежеству с муниципальным образованием Столбовский сельсовет Каменского района Алтайского края
мз1	т211	138,14	ЮВ: 41° 5'58"	по берегу Новосибирского водохранилища, далее - по пастбищу
т211	т212	60,00	ЮВ: 41° 6'28"	
т212	т213	51,07	ЮВ: 49°49'15"	
т213	т214	156,12	ЮВ: 49°49'29"	
т214	т215	231,20	ЮВ: 66°14' 4"	
т215	мз84	160,08	ЮВ: 66°14' 8"	
мз84	т217	53,12	ЮВ: 30°29'25"	
т217	т218	126,88	ЮВ: 30°29'46"	
т218	т219	258,41	ЮВ: 53°19'34"	
т219	мз83	401,64	ЮВ: 81°13'46"	по болоту, пересекая озёра, далее - пересекает протоку Малую Каменскую
мз83	т221	87,82	СВ: 59°25'52"	
т221	т222	461,18	СВ: 71°35'28"	
т222	т223	289,28	СВ: 77°34'31"	
т223	т224	356,92	СВ: 54°44'14"	
т224	т225	242,69	СВ: 56° 9'24"	
т225	т226	145,18	СВ: 56°16'06"	по пастбищу, пересекая протоку Малую Каменскую
т226	т227	602,54	ЮЗ: 31°10'52"	
т227	т228	491,05	ЮЗ: 18°42'14"	
т228	т229	266,74	ЮВ: 75°40'29"	по левому берегу Новосибирского водохранилища, далее - пересекает протоку Каменскую Суеву
т229	т20	4641,77	ЮВ: 34°29'26"	

1	2	3	4	5
				по смежеству с муниципальным образованием Пригородный сельсовет Каменского района Алтайского края (чересполосный участок)
т20	т47	2654,70	ЮВ: 5°59' 0"	по правому берегу протоки Каменской Суевы
				по смежеству с муниципальным образованием Толстовский сельсовет Каменского района Алтайского края (чересполосный участок)
т47	м314	98,00	ЮВ: 23° 0' 16"	пересекая протоку Каменскую Суеву
м314	т49	253,04	ЮЗ: 4°54'13"	по пастбищу
т49	т50	187,49	ЮЗ: 4°54'28"	
т50	т51	199,66	ЮЗ: 4°54'16"	
т51	м368	67,16	ЮЗ: 4°54'42"	между пастбищем и коллективным садом
м368	т53	269,87	ЮЗ: 28° 3' 21"	
т53	м367	110,01	ЮЗ: 11°56' 6"	
м367	т55	35,04	ЮЗ: 1°45'59"	
т55	т56	302,05	ЮЗ: 0°58' 3"	
т56	м366	71,01	ЮЗ: 5°16' 6"	между пастбищем и болотом
м366	т58	126,00	ЮЗ: 24°29'40"	
т58	т59	114,83	ЮВ: 28°36' 2"	
т59	т60	162,15	ЮЗ: 38°37'50"	по болоту
т60	т61	92,58	ЮВ: 13°18'30"	
т61	м365	103,99	ЮВ: 84°28'15"	по кормовым угодьям
м365	т63	46,00	ЮВ: 48°56'56"	
т63	т64	216,52	ЮВ: 22°58'46"	
т64	т65	175,20	ЮЗ: 29°22' 1"	по болоту
т65	т66	100,14	ЮЗ: 0°10'59"	
т66	т67	69,34	ЮВ: 41°30'14"	
т67	т68	127,57	ЮВ: 88° 8'41"	по кормовым угодьям
т68	м363	213,02	ЮВ: 42°41' 5"	
м363	м362	678,31	ЮВ: 50° 6'25"	
м362	м361	404,40	ЮВ: 33°34'58"	
м361	ПП4332	562,08	ЮВ: 25°49'16"	
				по смежеству с муниципальным образованием Пригородный сельсовет Каменского района Алтайского края
ПП4332	М332(1)	469,09	ЮЗ: 59°39'51"	по пастбищу, пересекая пруд
М332(1)	М359	304,05	ЮЗ: 85°40'29"	
М359	М358	751,28	ЮЗ: 68°50' 7"	
М358	М357	575,26	ЮЗ: 67°34' 5"	

1	2	3	4	5
м357	т83	2906,43	СЗ: 17°42'12"	с правой стороны Кулундинского магистрального канала
т83	м347	755,59	СЗ: 66°50' 1"	пересекает автодорогу Новосибирск - Барнаул и Кулундинский магистральный канал, далее - между садоводческими товариществами, пересекая автодорогу Камень-на-Оби - Рыбное
м347	м346	161,89	СВ: 33°19'12"	с левой стороны автодороги Камень-на-Оби - Рыбное
м346	т92	75,99	СВ: 29°58'10"	
т92	т96	280,01	СЗ: 11°23'17"	между садоводческими товариществами, далее - пересекает ручей
т96	м344	135,20	ЮЗ: 69°10' 5"	
м344	м343	472,91	СЗ: 25°39'35"	
м343	м340	616,92	СВ: 44°53'56"	вдоль садоводческого товарищества, далее - пересекает автодорогу Камень-на-Оби - Корнилово
м340	м337	1158,81	СЗ: 45°51'51"	
м337	м336	139,96	ЮЗ: 53°38'39"	
м336	м335	223,75	СЗ: 56°54' 0"	
м335	м333	619,78	ЮЗ: 37° 9'31"	с правой стороны автодороги Камень-на-Оби - Корнилово
м333	м332	369,97	СЗ: 26°51'14"	с левой стороны лесополосы
м332	т118	435,47	СЗ: 25°45'11"	
т118	т119	313,50	СЗ: 25°45'15"	
т119	м331	116,67	СЗ: 25°45' 9"	
м331	т121	135,95	СЗ: 64° 3'18"	
т121	т122	100,17	СЗ: 64° 3' 5"	по пашне, далее - пересекает автодорогу Камень-на-Оби - Верх-Чуманка
т122	т123	112,23	СЗ: 64° 3'21"	
т123	т124	115,30	СЗ: 64° 3'10"	
т124	м330	17,63	СЗ: 64° 1'51"	
м330	т126	100,37	СЗ: 63°30'60"	
т126	т127	266,13	СЗ: 63°31' 7"	
т127	т128	156,39	СЗ: 63°31'13"	
т128	м329	30,34	СЗ: 63°30'39"	
м329	т130	213,35	СЗ: 79°34'45"	
т130	м328	452,63	СЗ: 79°34'40"	
м328	м327	1198,56	ЮЗ: 65°35'39"	с правой стороны автодороги Камень-на-Оби - Верх-Чуманка
м327	м326	373,17	СЗ: 31°57'38"	по краю пашни
м326	м325	922,01	СЗ: 32° 3'15"	
м325	м324	340,64	СЗ: 32° 4'31"	
м324	м323	486,08	СЗ: 75° 0' 7"	по полосе отвода железной дороги
м323	т147	169,31	СЗ: 10°10'56"	пересекает полосу отвода железной дороги, далее - по пастбищу
т147	м322	40,35	СЗ: 10°25'27"	
м322	м321	347,84	СВ: 89°29'10"	
м321	т150	81,03	СВ: 85°11'34"	

1	2	3	4	5
т150	т151	94,74	СВ: 85°28'39"	пересекает полосу отвода железной дороги, далее - по пастбищу
т151	м320	196,43	ЮВ: 89°57'43"	
м320	м319	450,07	СЗ: 35°19' 3"	между пашней и коллективными садами
м319	м311	2045,81	СВ: 60°26'49"	вдоль полотна железной дороги
м311	пп6493	187,63	СЗ: 29°55'25"	по пастбищу
пп6493	т176	33,26	СЗ: 29°57'54"	пересекает автодорогу Камень-на-Оби - Буян
т176	м310	476,81	СЗ: 29°57'33"	по пашне
м310	м39	537,67	СЗ: 30°20'15"	
м39	т179	402,70	СЗ: 29°47'11"	
т179	м38	130,59	СЗ: 29°47' 5"	
м38	т181	341,02	СЗ: 34°30'33"	
т181	м37	239,62	СЗ: 23° 4'14"	
м37	т183	126,00	СВ: 32°54' 2"	по краю леса
т183	т184	213,94	СВ: 33°31' 9"	
т184	т185	187,77	СВ: 34°22'32"	
т185	т186	102,75	СВ: 68°26'20"	
т186	т188	13,16	СВ: 52°59'58"	пересекает автодорогу Новосибирск - Барнаул
т188	м32	1300,86	СЗ: 50°26'55"	с правой стороны автодороги Новосибирск - Барнаул
м32	м33	246,72	СВ: 49°54'40"	по пастбищу
м33	м34	992,01	ЮВ: 48°13'18"	по пашне, вдоль свалки
м34	т192	324,38	СВ: 40° 6'47"	с левой стороны лесополосы
т192	т193	332,73	СВ: 42°14'14"	
т193	т202	215,55	СВ: 22° 9'23"	вдоль ограды
т202	т203	224,93	ЮВ: 88°25'41"	
т203	т209	703,75	ЮВ: 74°36'17"	вдоль полотна железной дороги
т209	м31	7,53	СВ: 45°41'58"	пересекает железную дорогу

чересполосный участок:

1	2	3	4	5
				по смежеству с муниципальным образованием Столбовский сельсовет Каменского района Алтайского края
т5	1	269,53	СЗ: 15°26'20"	вдоль обрыва
1	2	262,03	СЗ: 21°38'50"	
2	3	465,45	СЗ: 37°36'34"	
3	4	570,71	СЗ: 29° 1'20"	
4	5	543,41	СЗ: 26°24'26"	
5	6	118,31	СВ: 66°35'55"	по краю пашни, далее - пересекает полосу отвода железной дороги
6	т25	495,71	ЮВ: 28°16' 7"	по полосе отвода железной дороги
т25	т24	153,15	ЮВ: 29°19'36"	

1	2	3	4	5
τ24	τ23	137,07	ЮВ: 27°45'35"	по полосе отвода железной дороги
τ23	τ22	87,07	ЮВ: 35°14'49"	
τ22	τ21	50,29	ЮВ: 43°26'42"	
τ21	τ20(1)	90,16	ЮВ: 48°27'28"	
τ20(1)	τ19	124,56	ЮВ: 50° 4'15"	
τ19	τ18	309,58	ЮВ: 49°34'44"	
τ18	τ17	475,96	ЮВ: 49°43'19"	
τ17	τ16	98,39	ЮВ: 55°52'26"	
τ16	τ15	97,59	ЮВ: 62°51'55"	
τ15	7	98,48	ЮВ: 69°16'33"	
7	8	149,78	СВ: 74°42'47"	по сенокосу
8	9	130,91	СВ: 81°32'40"	по пашне
9	10	123,91	ЮВ: 89°13'57"	
10	11	397,72	ЮВ: 61°16'50"	
11	12	661,35	СЗ: 3° 4'40"	
12	13	58,21	СЗ: 38°45'57"	по краю пашни, пересекая участок леса
13	14	147,98	СВ: 6°53'49"	
14	15	81,33	СВ: 24° 6'59"	
15	16	126,80	СЗ: 12°40'26"	
16	17	437,08	СЗ: 50°26'34"	
17	18	80,22	ЮЗ: 62°26' 6"	
18	19	56,85	СЗ: 44°59' 9"	
19	20	223,07	СЗ: 16°55'12"	
20	21	96,02	СВ: 14°55'30"	
21	22	43,85	СВ: 80°51'12"	
22	23	117,00	ЮВ: 39°21'13"	по сенокосу
23	24	42,95	СВ: 59°44'44"	по краю пашни
24	25	66,21	СВ: 42°37' 8"	
25	26	131,77	ЮВ: 43°47'52"	
26	27	89,89	СВ: 47°41'14"	
27	28	112,04	ЮВ: 57°18'36"	
28	29	70,50	СВ: 74°44' 8"	
29	30	107,70	СВ: 39° 9'60"	
30	31	130,00	ЮВ: 87°16'31"	
31	32	132,98	ЮВ: 72°23'56"	
32	33	151,35	ЮВ: 0°34'59"	
33	34	181,72	ЮВ: 59°13'20"	
34	35	132,08	ЮВ: 69°26'18"	
35	36	74,81	ЮВ: 7° 7' 6"	
36	37	239,15	ЮЗ: 40°16'11"	
37	38	183,05	ЮЗ: 52°32'16"	
38	39	40,33	ЮВ: 4°23'40"	
39	40	50,99	ЮВ: 75°57'40"	

1	2	3	4	5
40	41	123,43	СВ: 67°55'25"	по краю пашни
41	42	45,66	ЮВ: 28°17'17"	
42	43	112,44	ЮЗ: 31°29'36"	
43	44	54,89	З: 0° 0' 0"	
44	45	397,42	ЮЗ: 44°16'45"	
45	46	59,02	СЗ: 32° 9'57"	
46	47	572,30	ЮВ: 2° 8'13"	
47	48	177,76	ЮВ: 62°11'27"	
				по смежеству с муниципальным образованием Аллакский сельсовет Каменского района Алтайского края
48	мзл	154,05	ЮВ: 31°32' 5"	пересекает автодорогу Камень-на-Оби - Аллак
мзл	49	1304,48	ЮВ: 62° 5'19"	с правой стороны автодороги Камень-на-Оби - Аллак
49	50	446,05	ЮВ: 71°24'40"	
50	51	240,14	ЮВ: 66°45'42"	
51	52	426,77	ЮВ: 86°20' 1"	
52	53	449,15	СВ: 87°31'28"	
53	54	390,05	СВ: 85°57'52"	
54	55	90,09	СВ: 69° 2'18"	
55	56	138,76	СВ: 51°54'16"	
56	57	172,99	СВ: 47°34'54"	
57	58	117,74	СВ: 65° 7'19"	
58	63	877,07	ЮЗ: 22°58'54"	по ручью
63	т162	60,08	СЗ: 87°52'57"	по полосе отвода железной дороги
т162	т161	161,07	СЗ: 87°53'12"	
т161	т160	10,82	СВ: 3°23'29"	
т160	т159	508,53	СЗ: 88°11'41"	
т159	т158	15,01	СВ: 4°16'43"	
т158	т157	232,21	СЗ: 83°20'25"	
т157	т156	7,74	ЮЗ: 11°42' 7"	
т156	т155	45,18	СЗ: 79°45'43"	
т155	т154	8,01	СВ: 10°34'48"	
т154	т153	115,06	СЗ: 77°51'32"	
т153	т115	42,53	СЗ: 68°33' 5"	
т115	т114	6,99	СЗ: 1°13'46"	
т114	т113	535,44	СЗ: 71°59'32"	
т113	т112	36,59	СЗ: 80°16'30"	
т112	т111	212,42	СЗ: 72°47'43"	
т111	т110	198,11	СЗ: 71° 7'40"	
т110	т109	147,77	СЗ: 59°57'28"	
т109	т108	214,30	СЗ: 51°46'42"	
т108	т107	218,86	СЗ: 51°11'42"	

1	2	3	4	5
т107	т106	261,30	СЗ: 51°52'28"	по полосе отвода железной дороги
т106	т105	562,67	СЗ: 51°58'48"	
т105	64	76,54	СВ: 40°31'42"	по пастбищу
64	65	154,21	СЗ: 31°17'52"	пересекает автодорогу Камень-на-Оби - Аллак
65	66	727,10	СЗ: 61°32'29"	пересекает автодорогу Камень-на-Оби - Верх-Аллак, далее - с правой стороны автодороги Камень-на-Оби - Аллак»;
66	67	119,33	СЗ: 89°23'59"	
67	68	127,43	ЮЗ: 82°11' 2"	
68	т14	129,16	ЮЗ: 74°12'12"	
т14	69	48,59	ЮЗ: 70°34'23"	
69	70	105,58	ЮЗ: 70°50' 9"	
70	71	136,75	ЮЗ: 62°30'20"	
71	72	77,99	ЮЗ: 58°43'30"	
72	73	87,64	ЮЗ: 59° 2'10"	
73	74	118,87	ЮЗ: 58°28'15"	
74	75	140,25	ЮЗ: 58°57'15"	
75	т5	23,27	СЗ: 30°49'13"	

8) в приложении 15:

а) строки

	«Сельские населённые пункты Аллакского сельсовета
1.	село Аллак»

заменить строками:

	«Город районного значения
1.	город Камень-на-Оби
	Сельские населённые пункты Аллакского сельсовета
1 ¹ .	село Аллак»;

б) дополнить строками следующего содержания:

	«Сельский населённый пункт города Камень-на-Оби
33.	станция Плотинная».

Статья 2

Настоящий Закон вступает в силу через 10 дней после дня его официального опубликования.

Губернатор Алтайского края

А.Б. Карлин

г. Барнаул
02 сентября 2015 года
№ 71-ЗС