



ЧУВАШ РЕСПУБЛИКИН КУЛЬТУРА,  
НАЦИОНАЛЬНОСЕН ЁСЕСЕН ТАТА  
АРХИВ ЁСЕН МИНИСТЕРСТВИ

МИНИСТЕРСТВО КУЛЬТУРЫ,  
ПО ДЕЛАМ НАЦИОНАЛЬНОСТЕЙ И  
АРХИВНОГО ДЕЛА ЧУВАШСКОЙ РЕСПУБЛИКИ

ПРИКАЗ  
15.05.2026 № 01-05/232  
Шупашкар хули

ПРИКАЗ  
15.05.2026 № 01-05/232  
г. Чебоксары

Об утверждении границ территории объекта культурного наследия (памятника истории и культуры) федерального значения «Селище», бронзовый век, расположенного по адресу: Чувашская Республика, Ядринский муниципальный округ, с. Балдаево

ГОСУДАРСТВЕННАЯ СЛУЖБА ЧУВАШСКОЙ  
РЕСПУБЛИКИ ПО ДЕЛАМ ЮСТИЦИИ

**ЗАРЕГИСТРИРОВАНО**

« 1 » Июня 20 26 г.

Регистрационный № 11214

В соответствии с Федеральным законом от 25 июня 2002 г. № 73-ФЗ «Об объектах культурного наследия (памятниках истории и культуры) народов Российской Федерации», Законом Чувашской Республики от 12 апреля 2005 г. № 10 «Об объектах культурного наследия (памятниках истории и культуры) в Чувашской Республике», постановлением Кабинета Министров Чувашской Республики от 4 июня 2012 г. № 216 «Вопросы Министерства культуры, по делам национальностей и архивного дела Чувашской Республики» п р и к а з ы в а ю:

1. Утвердить прилагаемые границы территории объекта культурного наследия (памятника истории и культуры) федерального значения «Селище», бронзовый век, расположенного по адресу: Чувашская Республика, Ядринский муниципальный округ, с. Балдаево, принятого на государственную охрану постановлением Совета Министров Чувашской АССР от 25 февраля 1974 г. № 128 «Об утверждении списков памятников истории и культуры Чувашской АССР, подлежащих государственной охране».

2. Контроль за исполнением настоящего приказа возложить на первого заместителя министра культуры, по делам национальностей и архивного дела Чувашской Республики, курирующего соответствующее направление деятельности.

3. Настоящий приказ вступает в силу через десять дней после дня его официального опубликования.

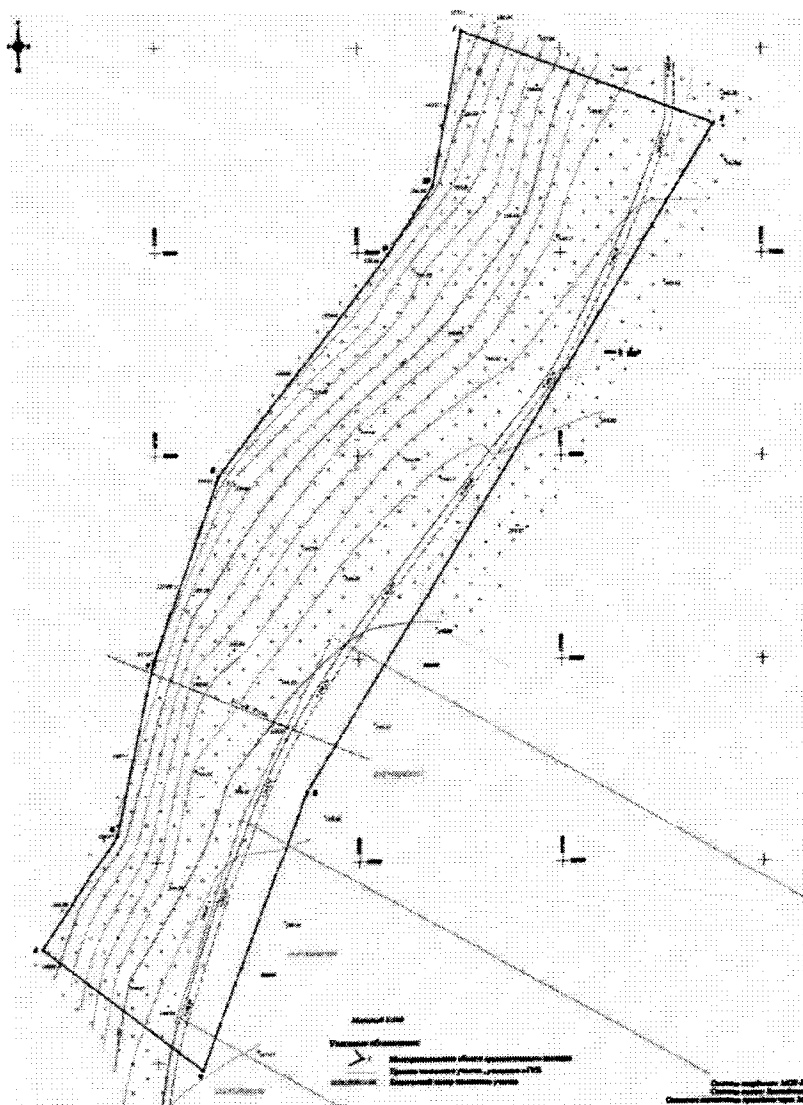
Министр

С.А. Каликова



Утверждены  
приказом Министерства культуры,  
по делам национальностей и архивного дела  
Чувашской Республики  
от 15.05.2026 № 01-05/232

**Границы**  
**территории объекта культурного наследия (памятника истории и культуры)**  
**федерального значения «Селище», бронзовый век, расположенного по адресу:**  
**Чувашская Республика, Ядринский муниципальный округ, с. Балдаево**

Схема границ территории объекта культурного наследия (памятника истории и культуры) федерального значения «Селище», бронзовый век, расположенного по адресу: Чувашская Республика, Ядринский муниципальный округ, с. Балдаево (далее - объект культурного наследия):



Условные обозначения:

-  - Границы территории объекта культурного наследия с поворотными точками
-  - Граница земельного участка

**Координаты  
характерных точек границ территории объекта культурного наследия  
в местной системе координат МСК-21**

Номера точек	Координаты	
	X	Y
1	383004.15	1171675.66
2	382981.57	1171738.26
3	382817.38	1171637.18
4	382748.11	1171611.01
5	382778.51	1171571.25
6	382806.75	1171590.10
7	382849.39	1171599.31
8	382894.87	1171615.69
9	382949.36	1171657.44
10	382966.34	1171668.65
1	383004.15	1171675.66

Площадь - 13395,92 кв.м. - 1,3396 га

Периметр - 636,82 м.