



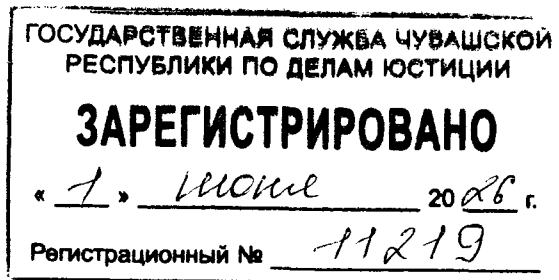
ЧУВАШ РЕСПУБЛИКИН КУЛЬТУРА,  
НАЦИОНАЛЬНОСЕН ЁСЁСЕН ТАТА  
АРХИВ ЁСЕН МИНИСТЕРСТВИ

МИНИСТЕРСТВО КУЛЬТУРЫ,  
ПО ДЕЛАМ НАЦИОНАЛЬНОСТЕЙ И  
АРХИВНОГО ДЕЛА ЧУВАШСКОЙ РЕСПУБЛИКИ

ПРИКАЗ  
15.05.2026 № 01-05/234 №  
Шупашкар хули

ПРИКАЗ  
15.05.2026 № 01-05/234  
г. Чебоксары

Об утверждении границ территории объекта культурного наследия (памятника истории и культуры) федерального значения «Поселение «Саушкино», бронзовый век, расположенного по адресу: Чувашская Республика, Ядринский муниципальный округ, д. Никитино, в 0,5 км к юго-востоку от деревни



В соответствии с Федеральным законом от 25 июня 2002 г. № 73-ФЗ «Об объектах культурного наследия (памятниках истории и культуры) народов Российской Федерации», Законом Чувашской Республики от 12 апреля 2005 г. № 10 «Об объектах культурного наследия (памятниках истории и культуры) в Чувашской Республике», постановлением Кабинета Министров Чувашской Республики от 4 июня 2012 г. № 216 «Вопросы Министерства культуры, по делам национальностей и архивного дела Чувашской Республики» п р и к а з ы в а ю:

1. Утвердить прилагаемые границы территории объекта культурного наследия (памятника истории и культуры) федерального значения «Поселение «Саушкино», бронзовый век, расположенного по адресу: Чувашская Республика, Ядринский муниципальный округ, д. Никитино, в 0,5 км к юго-востоку от деревни, принятого на государственную охрану постановлением Совета Министров Чувашской Республики от 29 октября 1993 г. № 372 «О дополнении списка памятников истории и культуры местного (Чувашской Республики) значения, подлежащих государственной охране».

2. Контроль за исполнением настоящего приказа возложить на первого заместителя министра культуры, по делам национальностей и архивного дела Чувашской Республики, курирующего соответствующее направление деятельности.

3. Настоящий приказ вступает в силу через десять дней после дня его официального опубликования.

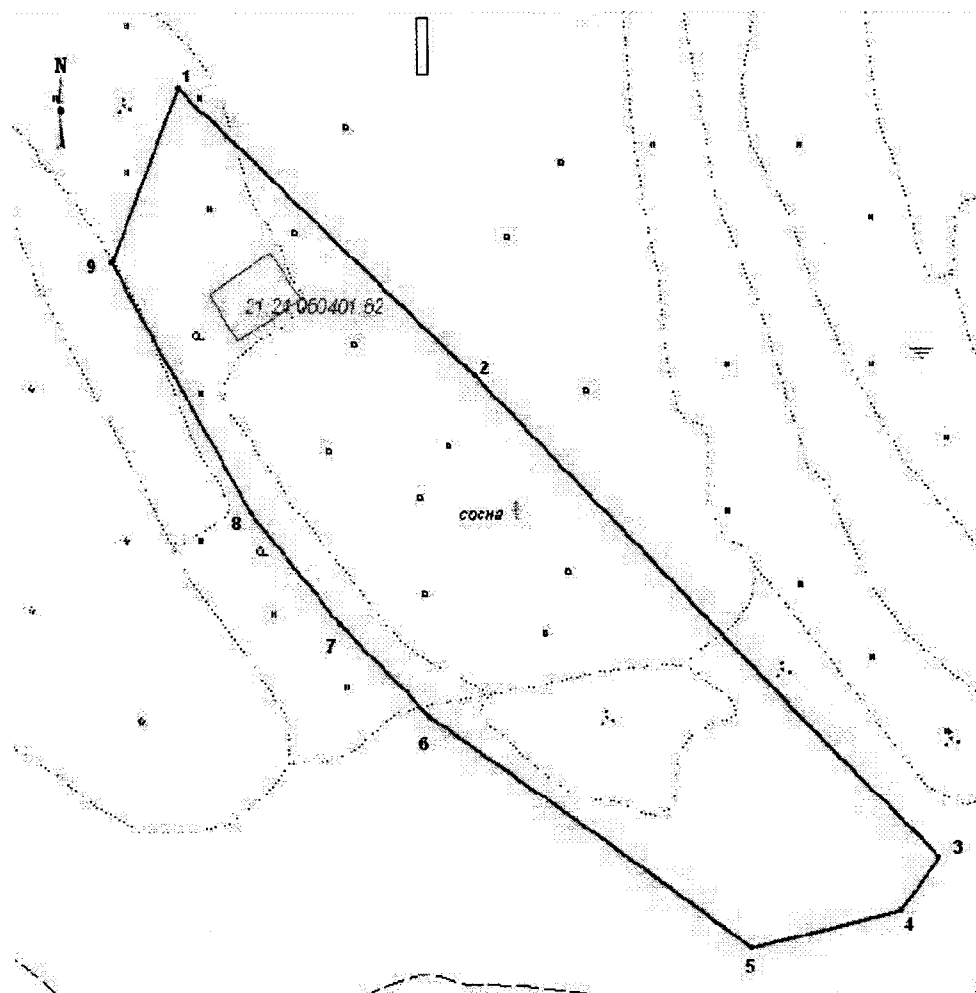
Министр

С.А. Каликова



Утверждены  
приказом Министерства культуры,  
по делам национальностей и архивного дела  
Чувашской Республики  
от 15.05.2026 № 01-05/237

**Границы  
территории объекта культурного наследия (памятника истории и культуры)  
федерального значения «Поселение «Саушкино», бронзовый век,  
расположенного по адресу: Чувашская Республика, Ядринский  
муниципальный округ, д. Никитино, в 0,5 км к юго-востоку от деревни**

Схема границ территории объекта культурного наследия (памятника истории и культуры) федерального значения «Поселение «Саушкино», бронзовый век, расположенного по адресу: Чувашская Республика, Ядринский муниципальный округ, д. Никитино, в 0,5 км к юго-востоку от деревни (далее - объект культурного наследия):



Условные обозначения:

-  - Границы территории объекта культурного наследия с поворотными точками
-  - Граница земельного участка

**Координаты  
характерных точек границ территории объекта культурного наследия  
в местной системе координат МСК-21**

Номера точек	Координаты	
	X	Y
1	392917.26	1170083.83
2	392759.64	1170245.60
3	392495.10	1170499.04
4	392466.20	1170478.13
5	392446.24	1170396.46
6	392574.85	1170221.23
7	392625.25	1170171.62
8	392684.96	1170123.39
9	392821.50	1170045.81
1	392917.26	1170083.83

Площадь - 71118,08 кв.м. - 7,1118 га  
Периметр - 1336,87 м.