



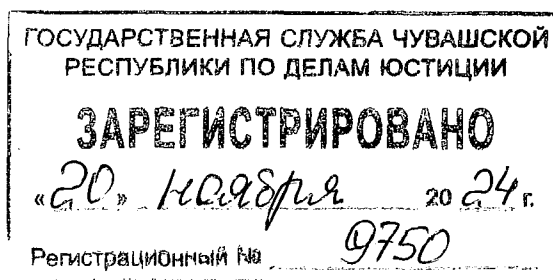
ЧАВАШ РЕСПУБЛИКИН КУЛЬТУРА,
НАЦИОНАЛЬНОСЕН ЁСЕСЕН ТАТА
АРХИВ ЁСЕН МИНИСТЕРВИ

МИНИСТЕРСТВО КУЛЬТУРЫ,
ПО ДЕЛАМ НАЦИОНАЛЬНОСТЕЙ И
АРХИВНОГО ДЕЛА ЧУВАШСКОЙ РЕСПУБЛИКИ

ПРИКАЗ
28.10.2024 01-05/5P3 №
Шупашкар хули

ПРИКАЗ
28.10.2024 № 01-05/5P3
г. Чебоксары

Об утверждении границ территории объекта культурного наследия (памятника истории и культуры) регионального (республиканского) значения «Двухэтажный дом (первый этаж каменный, второй - деревянный)», конец XIX – начало XX в., расположенного по адресу: Чувашская Республика, Порецкий муниципальный округ, с. Порецкое, ул. Колхозная, д. 11



В соответствии с Федеральным законом от 25 июня 2002 г. № 73-ФЗ «Об объектах культурного наследия (памятниках истории и культуры) народов Российской Федерации», Законом Чувашской Республики от 12 апреля 2005 г. № 10 «Об объектах культурного наследия (памятниках истории и культуры) в Чувашской Республике», постановлением Кабинета Министров Чувашской Республики от 4 июня 2012 г. № 216 «Вопросы Министерства культуры, по делам национальностей и архивного дела Чувашской Республики» п р и к а з ы в а ю:

1. Утвердить прилагаемые границы территории объекта культурного наследия (памятника истории и культуры) регионального (республиканского) значения «Двухэтажный дом (первый этаж каменный, второй - деревянный)», конец XIX - начало XX в., расположенного по адресу: Чувашская Республика, Порецкий муниципальный округ, с. Порецкое, ул. Колхозная, д. 11, принятого на государственную охрану постановлением Совета Министров Чувашской АССР от 23 октября 1990 г. № 299 «О дополнении списка памятников истории и культуры местного (АССР) значения, подлежащих государственной охране».

2. Контроль за исполнением настоящего приказа возложить на первого заместителя министра культуры, по делам национальностей и архивного дела Чувашской Республики, курирующего соответствующее направление деятельности.

3. Настоящий приказ вступает в силу через десять дней после дня его официального опубликования.

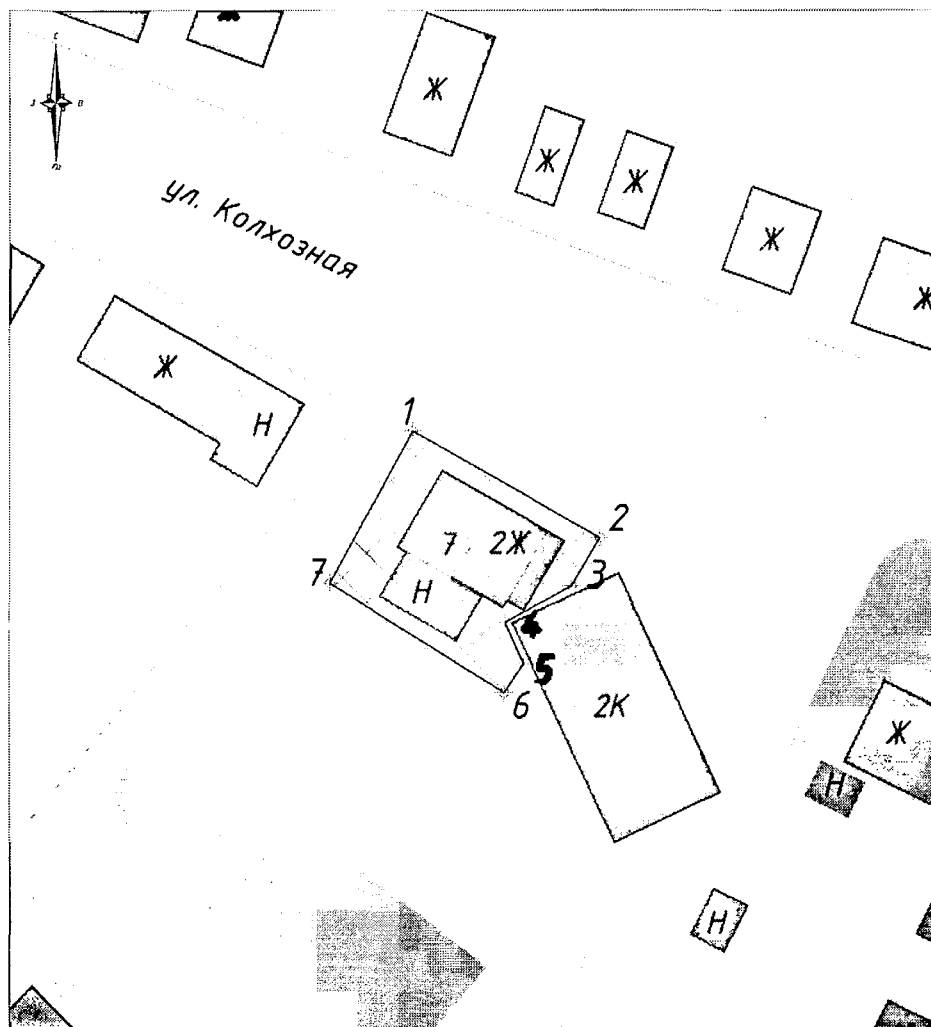
Министр

С.А. Каликова

Утверждены
приказом Министерства культуры,
по делам национальностей и архивного дела
Чувашской Республики
от 28.10.2024 № 01-05/583




Границы территории объекта культурного наследия (памятника истории и культуры) регионального (республиканского) значения «Двухэтажный дом (первый этаж каменный, второй - деревянный)», конец XIX – начало XX в., расположенного по адресу: Чувашская Республика, Порецкий муниципальный округ, с. Порецкое, ул. Колхозная, д. 11

Схема границ территории объекта культурного наследия (памятника истории и культуры) регионального (республиканского) значения «Двухэтажный дом (первый этаж каменный, второй - деревянный)», конец XIX – начало XX в., расположенного по адресу: Чувашская Республика, Порецкий муниципальный округ, с. Порецкое, ул. Колхозная, д. 11 (далее - объект культурного наследия):



Масштаб 1:500

Условные обозначения:

-  Объект культурного наследия регионального значения
-  Границы территории объекта культурного наследия
- 1  Номер характерной (поворотной) точки границ территории объекта культурного наследия

**Координаты
характерных точек границ территории объекта культурного наследия
в местной системе координат МСК-21**

Номера точек	Координаты	
	X	Y
1	305443.68	1172249.22
2	305432.08	1172269.50
3	305426.82	1172266.46
4	305422.87	1172259.21
5	305418.42	1172261.21
6	305415.33	1172259.10
7	305427.11	1172240.25
1	305443.68	1172249.22

Текстовое описание границ территории объекта культурного наследия

Прохождение границы		Описание прохождения границы
от точки	до точки	
1	2	от точки 1 на юго-восток 23,37 м до точки 2
2	3	от точки 2 на юго-запад 6,07 м до точки 3
3	4	от точки 3 на юго-запад 8,26 м до точки 4
4	5	от точки 4 на юго-восток 4,88 м до точки 5
5	6	от точки 5 на юго-запад 3,74 м до точки 6
6	7	от точки 6 на северо-запад 22,22 м до точки 7
7	1	от точки 7 на северо-восток 18,84 м до точки 1