



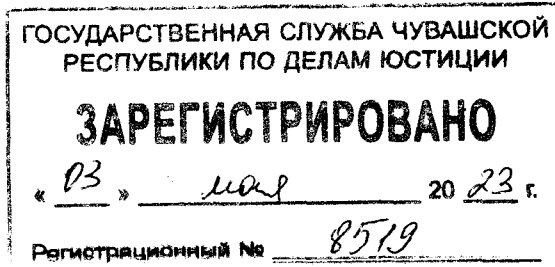
ЧӰВАШ РЕСПУБЛИКИН КУЛЬТУРА,
НАЦИОНАЛЬНОСЕН ЁСӰСЕН
ТАТА АРХИВ ЁСӰН МИНИСТЕРВИ

МИНИСТЕРСТВО КУЛЬТУРЫ,
ПО ДЕЛАМ НАЦИОНАЛЬНОСТЕЙ И
АРХИВНОГО ДЕЛА ЧУВАШСКОЙ РЕСПУБЛИКИ

ПРИКАЗ
11.04.2023 № 01-05/131
Шупашкар хули

ПРИКАЗ
11.04.2023 № 01-05/131
г. Чебоксары

О внесении изменения в приказ
Министерства культуры, по делам
национальностей и архивного дела
Чувашской Республики от 28 сентября
2022 г. № 01-05/463



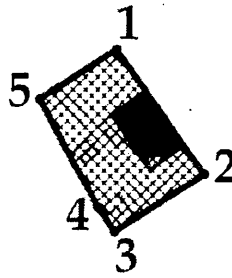
П р и к а з ы в а ю:

1. Границы территории объекта культурного наследия (памятника истории и культуры) регионального (республиканского) значения «Дом, где жила чувашская писательница Трубина М.Д.», начало XX в., расположенного по адресу: Чувашская Республика, Козловский район, с. Байгулово, ул. М. Трубиной, д. 23 (приложение № 1), утвержденные приказом Министерства культуры, по делам национальностей и архивного дела Чувашской Республики от 28 сентября 2022 г. № 01-05/463 «Об утверждении границ и режима использования территории объекта культурного наследия (памятника истории и культуры) регионального (республиканского) значения «Дом, где жила чувашская писательница Трубина М.Д.», начало XX в., расположенного по адресу: Чувашская Республика, Козловский район, с. Байгулово, ул. М. Трубиной, д. 23» (зарегистрирован в Государственной службе Чувашской Республики по делам юстиции 13 октября 2022 г., регистрационный № 8048), изложить в следующей редакции:

«Утверждены
приказом Министерства культуры,
по делам национальностей и архивного дела
Чувашской Республики
от 28.09.2022 № 01-05/463
(приложение № 1)


Границы территории объекта культурного наследия (памятника истории и культуры) регионального (республиканского) значения «Дом, где жила чувашская писательница Трубина М.Д.», начало XX в., расположенного по адресу: Чувашская Республика, Козловский район, с. Байгулово, ул. М. Трубиной, д. 23

Схема границ территории объекта культурного наследия (памятника истории и культуры) регионального (республиканского) значения «Дом, где жила чувашская писательница Трубина М.Д.», начало XX в., расположенного по адресу: Чувашская Республика, Козловский район, с. Байгулово, ул. М. Трубиной, д. 23 (далее - объект культурного наследия):




Условные обозначения


Объекты застройки и сооружения, обладающие историко-культурной ценностью

 объект культурного наследия регионального значения


Объекты застройки и сооружения, не обладающие историко-культурной ценностью


 хозяйственные и другие постройки, не обладающие ценностью

Территории


 территория объекта культурного наследия

Границы

 граница территории объекта культурного наследия

 границы кадастрового деления

Прочие

 нумерация точек координатной привязки границы территории объекта культурного наследия

Координаты характерных точек границ территории объекта культурного наследия в местной системе координат МСК-21

Номера точек	Координаты	
	X	Y
1	376143.01	1275507.36
2	376120.49	1275523.45
3	376109.99	1275507.03
4	376114.47	1275504.06
5	376134.05	1275493.32
1	376143.01	1275507.36

Периметр - 91,53 м.

Площадь - 504,70 кв.м.

Описание границ территории объекта культурного наследия

Прохождение границы	Описание прохождения границы
---------------------	------------------------------

от точки	до точки	
1	2	3
1	2	В юго-восточном направлении, по восточному фасаду объекта культурного наследия
2	3	В юго-западном направлении, по забору домовладения по ул. М. Трубиной, 23
3	5	В северо-западном направлении, по территории домовладения по ул. М. Трубиной, 23
5	1	В северо-восточном направлении, по забору между территорией школы и домовладения по ул. М. Трубиной, 23, к исходной точке».

2. Настоящий приказ вступает в силу через десять дней после дня его официального опубликования.

Министр



С.А. Каликова