



10.07.2024

403

10.07.2024

№ 403

Шупашкар хули

г. Чебоксары

**О внесении изменений в Про-
грамму модернизации первич-
ного звена здравоохранения в
Чувашской Республике**

Кабинет Министров Чувашской Республики постановляет:

1. Утвердить прилагаемые изменения, которые вносятся в Программу модернизации первичного звена здравоохранения в Чувашской Республике, утвержденную постановлением Кабинета Министров Чувашской Республики от 15 декабря 2020 г. № 707 (с изменениями, внесенными постановлениями Кабинета Министров Чувашской Республики от 9 августа 2021 г. № 353, от 20 декабря 2021 г. № 667, от 9 февраля 2022 г. № 41, от 13 апреля 2022 г. № 155, от 16 июня 2022 г. № 273, от 13 июля 2022 г. № 346, от 24 августа 2022 г. № 419, от 14 сентября 2022 г. № 463, от 7 октября 2022 г. № 496, от 9 ноября 2022 г. № 581, от 19 декабря 2022 г. № 700, от 22 марта 2023 г. № 180, от 24 мая 2023 г. № 332, от 20 сентября 2023 г. № 608, от 14 декабря 2023 г. № 800, от 7 февраля 2024 г. № 32, от 11 апреля 2024 г. № 188, от 20 июня 2024 г. № 330).

2. Настоящее постановление вступает в силу со дня его официального опубликования.

Председатель Кабинета Министров
Чувашской Республики – О. Николаев

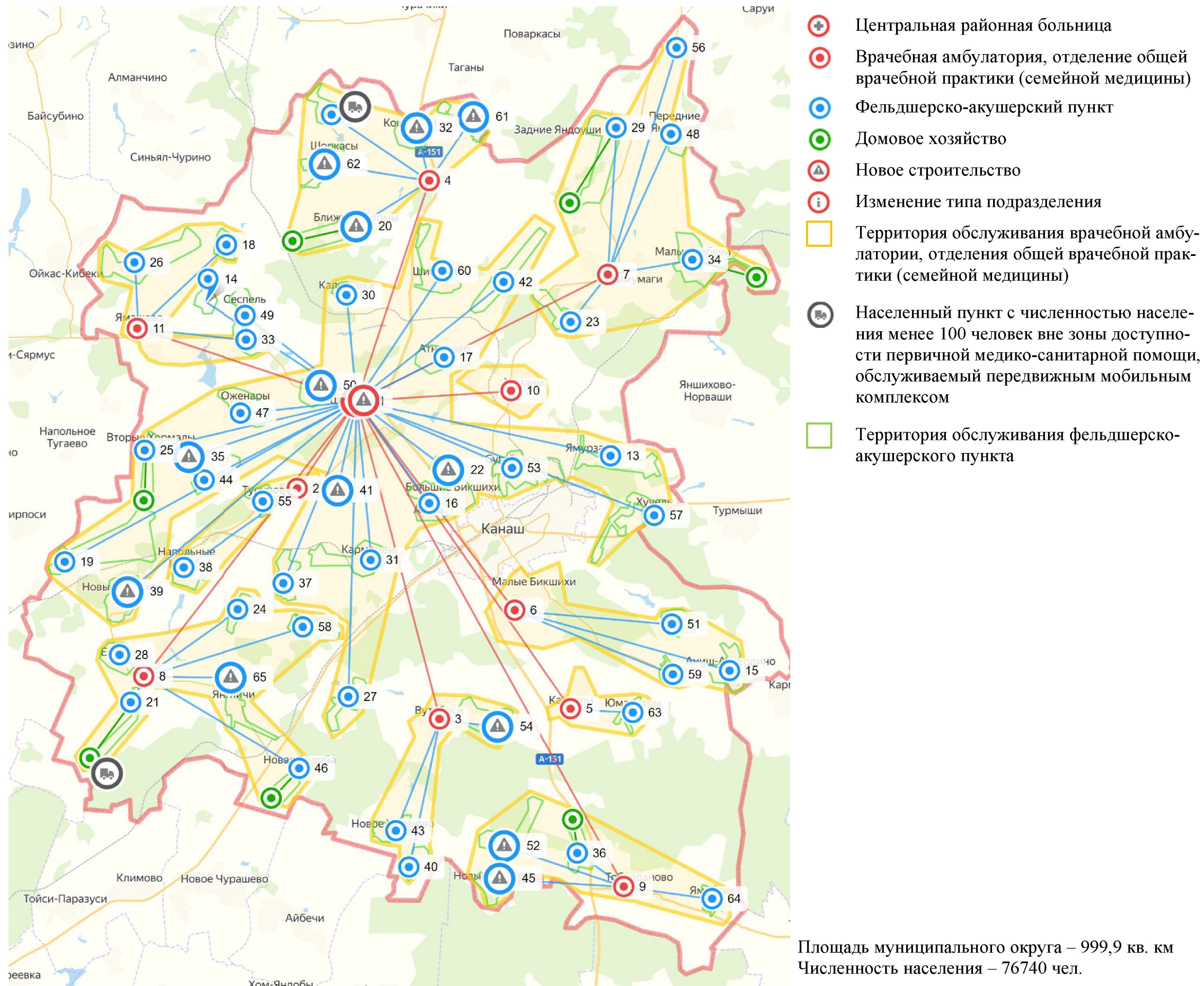


УТВЕРЖДЕНЫ
постановлением Кабинета Министров
Чувашской Республики
от 10.07.2024 № 403

ИЗМЕНЕНИЯ,
которые вносятся в Программу модернизации первичного звена
здравоохранения в Чувашской Республике






В приложении № 4 к Программе модернизации первичного звена здравоохранения в Чувашской Республике (далее – Программа):
рисунок 34 признать утратившим силу;
рисунок 35 изложить в следующей редакции:

Канашский муниципальный округ



г. Канаш



-  Городская медицинская организация
-  Врачебная амбулатория, отделение общей врачебной практики (семейной медицины)
-  Республиканская медицинская организация или филиал
-  Стоматология
-  Вертолетная площадка

**Оптимальный перечень медицинских организаций и их структурных подразделений,
оказывающих первичную медико-санитарную помощь (в разрезе типов медицинских организаций), к 2025 году**

№ на карте	Наименование медицинской организации	Тип медицинской организации (структурного подразделения)	Обслуживаемые населенные пункты, закрепленные по участковому принципу	Прогнозная численность населения в обслуживаемых населенных пунктах, закрепленных по участковому принципу, человек	Мощность, число посещений в смену	Строительство нового объекта либо изменение типа медицинской организации
1	2	3	4	5	6	7
1.	Бюджетное учреждение Чувашской Республики «Канашский межтерриториальный медицинский центр» Министерства здравоохранения Чувашской Республики	консультативно-диагностический центр	1	43679	906	-
2.	Детская поликлиника	поликлиника	x	11269	100	-
3.	Врачебная амбулатория № 1	врачебная амбулатория	x	4310	30	строительство нового объекта
4.	Врачебная амбулатория № 2	врачебная амбулатория	x	6168	45	-
5.	Врачебная амбулатория № 3	врачебная амбулатория	x	3411	30	-
6.	Отделение общей врачебной практики (семейной медицины) № 2	отделение общей врачебной практики	x	2847	30	-
7.	Отделение общей врачебной практики (семейной медицины) № 3	отделение общей врачебной практики	x	3431	30	-
8.	Отделение общей врачебной практики (семейной медицины) № 4	отделение общей врачебной практики	x	1561	30	-
9.	Частное учреждение здравоохранения «РЖД-Медицина» г. Канаш	поликлиника	x	4671	250	-

1	2	3	4	5	6	7
10.	Бюджетное учреждение Чувашской Республики «Канашская центральная районная больница им. Ф.Г. Григорьева» Министерства здравоохранения Чувашской Республики	центральная районная больница	х	33061	1770	поликлиника; строительство нового объекта
11.	Врачебная амбулатория д. Байгильдино	врачебная амбулатория	3	1463	25	-
12.	Врачебная амбулатория с. Вутабоси	врачебная амбулатория	4	1886	25	-
13.	Врачебная амбулатория д. Дальние Сормы	врачебная амбулатория	13	1693	25	-
14.	Врачебная амбулатория д. Караклы	врачебная амбулатория	5	1869	25	-
15.	Врачебная амбулатория д. Малые Бикшихи	врачебная амбулатория	6	1966	25	-
16.	Врачебная амбулатория д. Средние Кибечи	врачебная амбулатория	11	2221	25	-
17.	Врачебная амбулатория д. Нижние Татмыши	врачебная амбулатория	12	2776	25	-
18.	Врачебная амбулатория с. Тобурданово	врачебная амбулатория	5	1888	25	-
19.	Врачебная амбулатория с. Ухманы	врачебная амбулатория	4	1521	25	-
20.	Врачебная амбулатория с. Ямашево	врачебная амбулатория	6	1394	25	-
21.	Фельдшерско-акушерский пункт д. Алаксары	фельдшерско-акушерский пункт	х	х	15	-
22.	Фельдшерско-акушерский пункт д. Алешево	фельдшерско-акушерский пункт	х	х	15	-
23.	Фельдшерско-акушерский пункт д. Анаткасы	фельдшерско-акушерский пункт	х	х	15	-
24.	Фельдшерско-акушерский пункт д. Аниш-Ахпердино	фельдшерско-акушерский пункт	х	х	15	-
25.	Фельдшерско-акушерский пункт д. Асхва	фельдшерско-акушерский пункт	х	х	15	-
26.	Фельдшерско-акушерский пункт д. Атнашево	фельдшерско-акушерский пункт	х	х	15	-
27.	Фельдшерско-акушерский пункт д. Атыково	фельдшерско-акушерский пункт	х	х	15	-
28.	Фельдшерско-акушерский пункт с. Ачакасы	фельдшерско-акушерский пункт	х	х	15	-
29.	Фельдшерско-акушерский пункт д. Ближние Сормы	фельдшерско-акушерский пункт	х	х	15	строительство нового объекта
30.	Фельдшерско-акушерский пункт д. Богурданы	фельдшерско-акушерский пункт	х	х	15	-
31.	Фельдшерско-акушерский пункт д. Большие Бикшихи	фельдшерско-акушерский пункт	х	х	30	строительство нового объекта

1	2	3	4	5	6	7
32.	Фельдшерско-акушерский пункт д. Верхнее Девлизерово	фельдшерско-акушерский пункт	x	x	15	-
33.	Фельдшерско-акушерский пункт д. Верхняя Яндоба	фельдшерско-акушерский пункт	x	x	15	-
34.	Фельдшерско-акушерский пункт д. Вторые Хормалы	фельдшерско-акушерский пункт	x	x	15	-
35.	Фельдшерско-акушерский пункт д. Вурман-Янишево	фельдшерско-акушерский пункт	x	x	15	-
36.	Фельдшерско-акушерский пункт выс. Кармамен	фельдшерско-акушерский пункт	x	x	15	-
37.	Фельдшерско-акушерский пункт д. Елмачи	фельдшерско-акушерский пункт	x	x	15	-
38.	Фельдшерско-акушерский пункт д. Задние Яндоуши	фельдшерско-акушерский пункт	x	x	15	-
39.	Фельдшерско-акушерский пункт д. Калиновка	фельдшерско-акушерский пункт	x	x	15	-
40.	Фельдшерско-акушерский пункт д. Кармамен	фельдшерско-акушерский пункт	x	x	15	-
41.	Фельдшерско-акушерский пункт д. Кошноруй	фельдшерско-акушерский пункт	x	x	15	строительство нового объекта
42.	Фельдшерско-акушерский пункт д. Малдыкасы	фельдшерско-акушерский пункт	x	x	15	-
43.	Фельдшерско-акушерский пункт с. Малые Кибечи	фельдшерско-акушерский пункт	x	x	15	-
44.	Фельдшерско-акушерский пункт д. Малое Тугаево	фельдшерско-акушерский пункт	x	x	15	строительство нового объекта
45.	Фельдшерско-акушерский пункт д. Маяк	фельдшерско-акушерский пункт	x	x	15	-
46.	Фельдшерско-акушерский пункт д. Мокры	фельдшерско-акушерский пункт	x	x	15	-
47.	Фельдшерско-акушерский пункт д. Напольные Котяки	фельдшерско-акушерский пункт	x	x	15	-
48.	Фельдшерско-акушерский пункт д. Новые Ачакасы	фельдшерско-акушерский пункт	x	x	15	строительство нового объекта
49.	Фельдшерско-акушерский пункт д. Новые Бюрженеры	фельдшерско-акушерский пункт	x	x	15	-

1	2	3	4	5	6	7
50.	Фельдшерско-акушерский пункт д. Новые Мамен	фельдшерско-акушерский пункт	x	x	15	строительство нового объекта
51.	Фельдшерско-акушерский пункт д. Новые Пинеры	фельдшерско-акушерский пункт	x	x	15	-
52.	Фельдшерско-акушерский пункт д. Новое Урюмово	фельдшерско-акушерский пункт	x	x	15	-
53.	Фельдшерско-акушерский пункт д. Новые Челкасы	фельдшерско-акушерский пункт	x	x	15	-
54.	Фельдшерско-акушерский пункт д. Новые Шальтямы	фельдшерско-акушерский пункт	x	x	15	строительство нового объекта
55.	Фельдшерско-акушерский пункт д. Новая Яндоба	фельдшерско-акушерский пункт	x	x	15	-
56.	Фельдшерско-акушерский пункт д. Оженары	фельдшерско-акушерский пункт	x	x	15	-
57.	Фельдшерско-акушерский пункт д. Передние Яндоуши	фельдшерско-акушерский пункт	x	x	15	-
58.	Фельдшерско-акушерский пункт д. Сеспель	фельдшерско-акушерский пункт	x	x	15	-
59.	Фельдшерско-акушерский пункт д. Сиделево	фельдшерско-акушерский пункт	x	x	15	строительство нового объекта
60.	Фельдшерско-акушерский пункт д. Старое Ахпердино	фельдшерско-акушерский пункт	x	x	15	-
61.	Фельдшерско-акушерский пункт д. Старые Шальтямы	фельдшерско-акушерский пункт	x	x	15	строительство нового объекта
62.	Фельдшерско-акушерский пункт д. Сугайкасы	фельдшерско-акушерский пункт	x	x	15	-
63.	Фельдшерско-акушерский пункт д. Сядорга-Сирмы	фельдшерско-акушерский пункт	x	x	15	строительство нового объекта
64.	Фельдшерско-акушерский пункт д. Туруново	фельдшерско-акушерский пункт	x	x	15	-
65.	Фельдшерско-акушерский пункт д. Тюлькой	фельдшерско-акушерский пункт	x	x	15	-
66.	Фельдшерско-акушерский пункт д. Хучель	фельдшерско-акушерский пункт	x	x	15	-
67.	Фельдшерско-акушерский пункт д. Чагаси	фельдшерско-акушерский пункт	x	x	15	-

1	2	3	4	5	6	7
68.	Фельдшерско-акушерский пункт с. Шакулово	фельдшерско-акушерский пункт	x	x	15	-
69.	Фельдшерско-акушерский пункт с. Шибылги	фельдшерско-акушерский пункт	x	x	15	-
70.	Фельдшерско-акушерский пункт с. Шигали	фельдшерско-акушерский пункт	x	x	15	строительство нового объекта
71.	Фельдшерско-акушерский пункт с. Шоркасы	фельдшерско-акушерский пункт	x	x	15	строительство нового объекта
72.	Фельдшерско-акушерский пункт д. Юманзары	фельдшерско-акушерский пункт	x	x	15	-
73.	Фельдшерско-акушерский пункт д. Яманово	фельдшерско-акушерский пункт	x	x	15	-
74.	Фельдшерско-акушерский пункт с. Янгличи	фельдшерско-акушерский пункт	x	x	15	строительство нового объекта

Таблица 35.2

**Перечень населенных пунктов, расположенных вне зоны доступности
медицинских организаций, оказывающих первичную медико-санитарную помощь, к 2025 году**

№ на карте	Наименование населенного пункта	Численность населения	Наименование ближайшей медицинской организации и структурного подразделения, оказывающего первичную медико-санитарную помощь	Расстояние до медицинской организации по дорогам общего пользования, км	Причина необеспечения доступности первичной медико-санитарной помощи
1	2	3	4	5	6
-	-	-	-	-	-»;

в аналитической записке к схемам размещения объектов здравоохранения
Чувашской Республики:
приложение № 2 изложить в следующей редакции:

«Приложение № 2
к аналитической записке к схемам
размещения объектов здравоохранения
Чувашской Республики

**Наличие схем размещения объектов
здравоохранения Чувашской Республики**

№ пп	Наименование муниципальных образований	Наличие карты- схемы размеще- ния медицинских организаций (ЦРБ, РБ, УБ), разработанной в соответствии с методическими рекомендациями, (+/-)	Наличие карты- схемы размещения медицинских орга- низаций, оказы- вающих ПМСП, разработанной в соответствии с ме- тодическими реко- мендациями (+/-)	Наличие карты- схемы оптимального размещения меди- цинских организа- ций, разработанной в соответствии с методическими ре- комендациями (+/-)
	Муниципальные округа – всего	21	21	21
1.	Алатырский муниципальный округ	+	+	+
2.	Аликовский муниципальный округ	+	+	+
3.	Батыревский муниципальный округ	+	+	+
4.	Вурнарский муниципальный округ	+	+	+
5.	Ибресинский муниципальный округ	+	+	+
6.	Канашский муниципальный округ	+	+	+
7.	Козловский муниципальный округ	+	+	+
8.	Комсомольский муниципальный округ	+	+	+
9.	Красноармейский муниципальный округ	+	+	+
10.	Красночетайский муниципальный округ	+	+	+
11.	Мариинско-Посадский муниципальный округ	+	+	+
12.	Моргаушский муниципальный округ	+	+	+
13.	Порецкий муниципальный округ	+	+	+
14.	Урмарский муниципальный округ	+	+	+
15.	Цивильский муниципальный округ	+	+	+
16.	Чебоксарский муниципальный округ	+	+	+
17.	Шемуршинский муниципальный округ	+	+	+
18.	Шумерлинский муниципальный округ	+	+	+
19.	Ядринский муниципальный округ	+	+	+
20.	Яльчикский муниципальный округ	+	+	+
21.	Янтиковский муниципальный округ	+	+	+
	Городские округа – всего	3	3	3
1.	Алатырский городской округ	-	-	-
2.	Канашский городской округ	+	+	-
3.	Новочебоксарский городской округ	+	+	+
4.	Чебоксарский городской округ	+	+	+
5.	Шумерлинский городской округ	-	-	-
	ИТОГО по субъекту Российской Федерации:	24	24	24»;

1	2	3	4	5	6	7	8	9	10	11	12	13	14	15	16
14.	Урмарский муниципальный округ	-	-	-	-	-	-	-	-	-	-	-	-	-	-
15.	Цивильский муниципальный округ	-	-	-	-	-	-	-	-	-	-	-	-	-	-
16.	Чебоксарский муниципальный округ	-	-	-	-	-	-	-	-	-	-	-	-	-	-
17.	Шемуршинский муниципальный округ	-	-	-	-	-	-	-	-	-	-	-	-	-	-
18.	Шумерлинский муниципальный округ	-	-	-	-	-	-	-	-	-	-	-	-	-	-
19.	Ядринский муниципальный округ	-	-	-	-	-	-	-	-	-	-	-	-	-	-
20.	Яльчикский муниципальный округ	-	-	-	-	-	-	-	-	-	-	-	-	-	-
21.	Янтиковский муниципальный округ	-	-	-	-	-	-	-	-	-	-	-	-	-	-
	Городские округа – всего	0	-	-	-	-	-	-	-	-	-	-	-	-	-
1.	Новочебоксарский городской округ	-	-	-	-	-	-	-	-	-	-	-	-	-	-
2.	Чебоксарский городской округ	-	-	-	-	-	-	-	-	-	-	-	-	-	-
	ИТОГО по субъекту Российской Федерации	0	-	-	-	-	-	-	-	-	-	-	-	-	-

* Населенные пункты, не соответствующие требованиям:

приказа Министерства здравоохранения и социального развития Российской Федерации от 15 мая 2012 г. № 543н «Об утверждении Положения об организации оказания первичной медико-санитарной помощи взрослому населению» (зарегистрирован в Министерстве юстиции Российской Федерации 27 июня 2012 г., регистрационный № 24726) и находящиеся на расстоянии более 6 км от ближайшей медицинской организации, оказывающей первичную медико-санитарную помощь; пункта 10.4 Свода правил «СП 42.13330.2016. Свод правил. Градостроительство. Планировка и застройка городских и сельских поселений. Актуализированная редакция СНиП 2.07.01-89*», утвержденного приказом Министерства строительства и жилищно-коммунального хозяйства Российской Федерации от 30 декабря 2016 г. № 1034/пр, и находящиеся на удалении более 30 минут доезда (с использованием транспорта) по дорогам общего пользования от поликлиник, амбулаторий.».