



ПРАВИТЕЛЬСТВО ЧЕЧЕНСКОЙ РЕСПУБЛИКИ
НОХЧИЙН РЕСПУБЛИКИН ПРАВИТЕЛЬСТВО

П О С Т А Н О В Л Е Н И Е

13.12.2023

№ 328

г. Грозный

О переводе земельных участков из категории земель сельскохозяйственного назначения и населенных пунктов в категорию земель промышленности и иного специального назначения в Ножай-Юртовском муниципальном районе Чеченской Республики

На основании статей 8, 49, 57 Земельного кодекса Российской Федерации и статьи 2 Федерального закона от 21 декабря 2004 года № 172-ФЗ «О переводе земель или земельных участков из одной категории в другую», Закона Чеченской Республики от 25 февраля 2014 года № 7-РЗ «О регулировании земельных отношений в Чеченской Республике», принимая во внимание ходатайство главы администрации Ножай-Юртовского муниципального района Чеченской Республики и представленные документы, Правительство Чеченской Республики п о с т а н о в л я е т:

1. Перевести из категории земель населенных пунктов в Ножай-Юртовском муниципальном районе Чеченской Республики в категорию земель промышленности, энергетики, транспорта, связи, радиовещания, телевидения, информатики, земли для обеспечения космической деятельности, земли обороны, безопасности и земли иного специального назначения часть земель площадью 5 000 кв. м из состава земельного участка категории земель населенных пунктов с кадастровым номером 20:09:0300018:798 общей площадью 6 000 кв. м в Замай-Юртовском сельском поселении Ножай-Юртовского муниципального района Чеченской Республики, находящийся в ведении администрации муниципального района, для строительства фермы КРС в с. Замай-Юрт, согласно приложению № 1.

2. Перевести из категории земель сельскохозяйственного назначения в Ножай-Юртовском муниципальном районе Чеченской Республики в категорию земель промышленности, энергетики, транспорта, связи, радиовещания, телевидения, информатики, земли для обеспечения космической деятельности, земли обороны, безопасности и земли иного

специального назначения, государственная собственность на которые не разграничена:

а) земельный участок в Замай-Юртовском сельском поселении, находящийся в ведении администрации муниципального района (бывший «ГУП «Госхоз «А. Шерипова»), общей площадью 1 500 кв. м (пастбище) с кадастровым номером 20:09:0300017:576, для строительства мини-футбольной площадки в с. Замай-Юрт, согласно приложению № 2;

б) земельный участок в Замай-Юртовском сельском поселении, находящийся в ведении администрации муниципального района (бывший «ГУП «Госхоз «А. Шерипова»), общей площадью 4000 кв. м (пастбище) с кадастровым номером 20:09:0300017:577, для строительства цеха по производству сетки-рабицы в с. Замай-Юрт, согласно приложению № 3;

в) земельный участок в Аллеройском сельском поселении Ножай-Юртовского муниципального района Чеченской Республики, находящийся в ведении администрации муниципального района (бывший «ГУП «Госхоз «22 п/съезд»), часть земель площадью 1 000 кв. м из состава земельного участка категории земель сельскохозяйственного назначения с кадастровым номером 20:09:5502000:130 общей площадью 1 га для строительства АГЗС в с. Турты-Хутор, согласно приложению № 4.

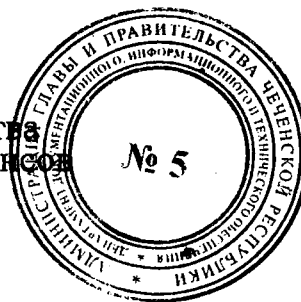
2. Рекомендовать Управлению Федеральной службы государственной регистрации, кадастра и картографии по Чеченской Республике внести соответствующие изменения в земельно-кадастровую документацию.

3. Министерству имущественных и земельных отношений Чеченской Республики внести соответствующие изменения в систему учета имущества Чеченской Республики.

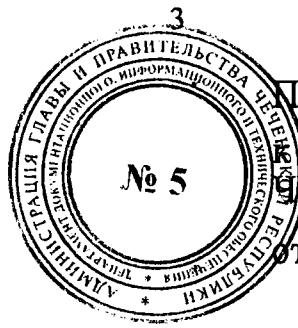
4. Контроль за выполнением настоящего постановления возложить на заместителя Председателя Правительства Чеченской Республики – министра сельского хозяйства Чеченской Республики Мацуев В.З.

5. Настоящее постановление вступает в силу по истечении десяти дней после дня его официального опубликования.

Заместитель Председателя Правительства
Чеченской Республики – министр финансов
Чеченской Республики



С.Х. Тагаев



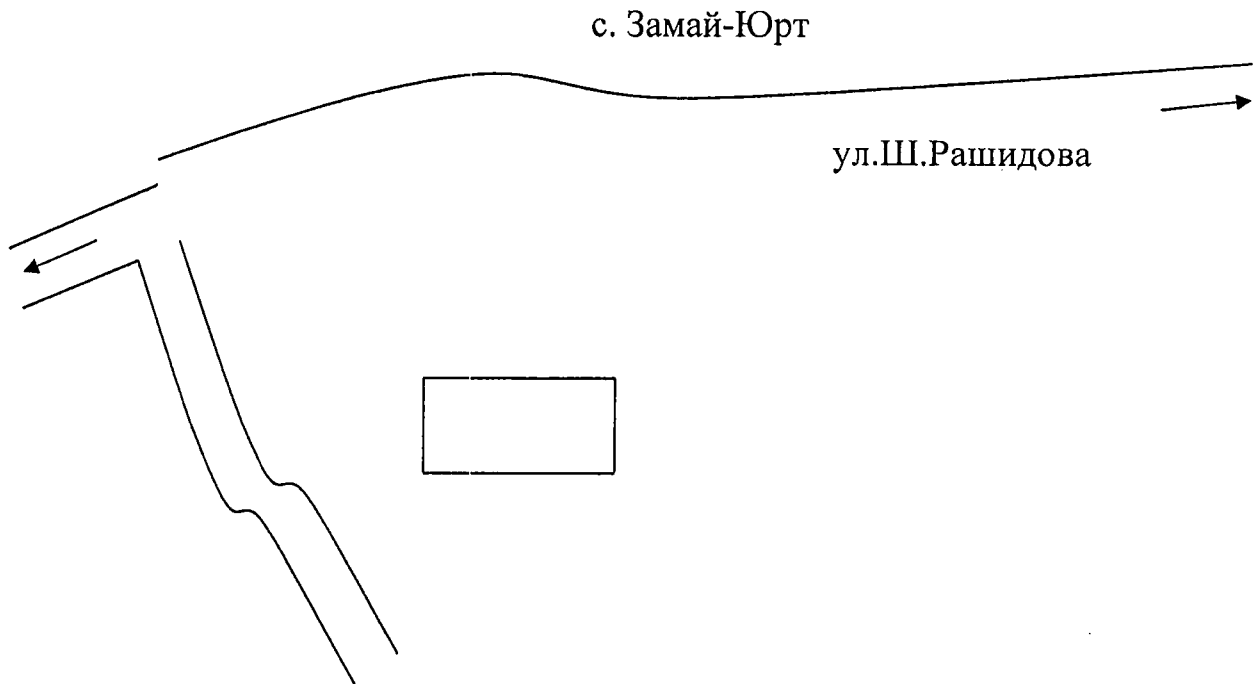
Приложение № 1

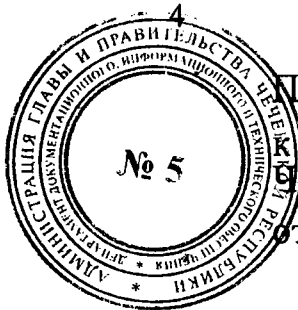
к постановлению Правительства
Чеченской Республики

от 13.12.2023 № 328

ПЛАН-СХЕМА

земельного участка в Ножай-Юртовском муниципальном районе
Чеченской Республики (категория земель - земли населенных пунктов)
общей площадью 5000 кв. м (пастбище), с кадастровым номером
20:09:0300018:798, переводимого в категорию земель промышленности,
энергетики, транспорта, связи, радиовещания, телевидения,
информатики, земель для обеспечения космической деятельности,
земель обороны, безопасности и земель иного специального назначения
Замай-Юртовского сельского поселения для строительства фермы КРС





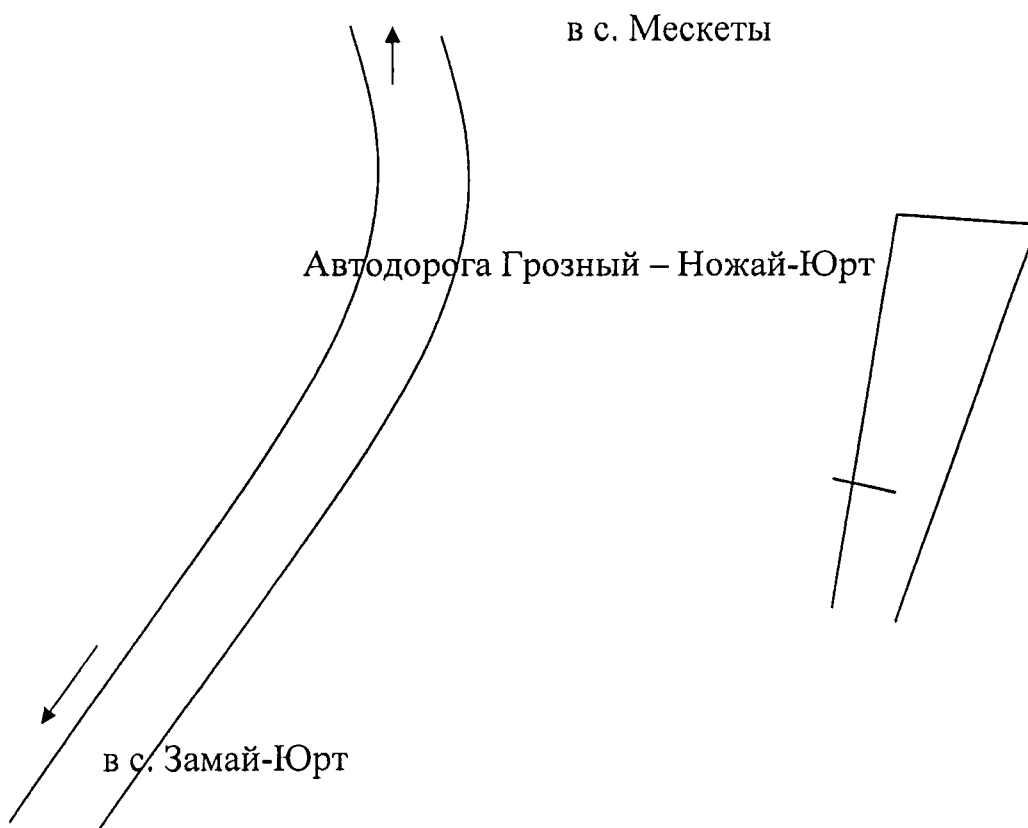
Приложение № 2

к постановлению Правительства
Чеченской Республики

от 13.12.2013 № 328

ПЛАН-СХЕМА

земельного участка сельскохозяйственного назначения в Ножай-Юртовском муниципальном районе Чеченской Республики общей площадью 1500 кв. м (пастбище), с кадастровым номером 20:09:0300017:576, переводимого в категорию земель промышленности, энергетики, транспорта, связи, радиовещания, телевидения, информатики, земель для обеспечения космической деятельности, земель обороны, безопасности и земель иного специального назначения Замай-Юртовского сельского поселения для строительства мини-футбольной площадки





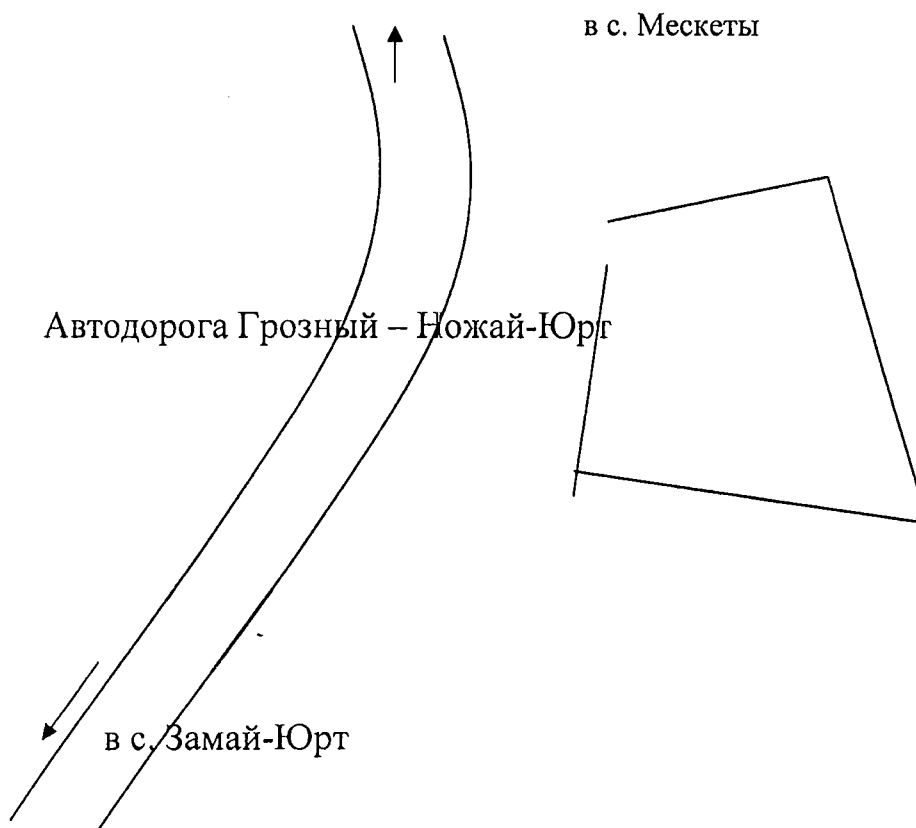
Приложение № 3

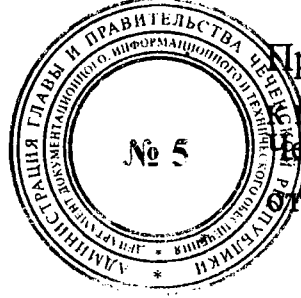
к постановлению Правительства Чеченской Республики

от 13.12.2023 № 328

ПЛАН-СХЕМА

земельного участка сельскохозяйственного назначения в Ножай-Юртовском муниципальном районе Чеченской Республики общей площадью 4000 кв. м (пастбище), с кадастровым номером 20:09:0300017:577, переводимого в категорию земель промышленности, энергетики, транспорта, связи, радиовещания, телевидения, информатики, земель для обеспечения космической деятельности, земель обороны, безопасности и земель иного специального назначения Замай-Юртовского сельского поселения для строительства цеха по производству сетки-рабицы





Приложение № 4

к постановлению Правительства
Чеченской Республики

13.12.2023

№ 328

ПЛАН-СХЕМА

земельного участка сельскохозяйственного назначения в Ножай-Юртовском муниципальном районе Чеченской Республики общей площадью 1000 кв. м (пастбище), с кадастровым номером 20:09:5502000:130, переводимого в категорию земель промышленности, энергетики, транспорта, связи, радиовещания, телевидения, информатики, земель для обеспечения космической деятельности, земель обороны, безопасности и земель иного специального назначения Аллеройского сельского поселения для строительства АГЗС в с. Турты-Хутор

