



ПРАВИТЕЛЬСТВО ЧЕЧЕНСКОЙ РЕСПУБЛИКИ
НОХЧИЙН РЕСПУБЛИКИН ПРАВИТЕЛЬСТВО

П О С Т А Н О В Л Е Н И Е

17.08.2020

№ 194

г. Грозный

О переводе земель сельскохозяйственного назначения в Курчалоевском муниципальном районе Чеченской Республики в категорию земель промышленности и иного специального назначения

На основании статьи 8 Земельного кодекса Российской Федерации, Федерального закона от 21 декабря 2004 года № 172-ФЗ «О переводе земель или земельных участков из одной категории в другую», Закона Чеченской Республики от 25 февраля 2014 года № 7-РЗ «О регулировании земельных отношений в Чеченской Республике», постановления Правительства Чеченской Республики от 13 августа 2014 года № 139 «Об утверждении содержания ходатайства о переводе земель из одной категории в другую и состава прилагаемых к нему документов в отношении земель сельскохозяйственного назначения, за исключением земель, находящихся в собственности Российской Федерации», принимая во внимание ходатайство главы администрации Курчалоевского муниципального района и представленные документы, Правительство Чеченской Республики п о с т а н о в л я е т:

1. Перевести из категории земель сельскохозяйственного назначения в категорию земель промышленности и иного специального назначения следующие части земель от земельных участков:

1.1. Часть земель площадью 2000 кв. м от земельного участка с кадастровым номером 20:06:2102000:231 общей площадью 220001 кв. м, расположенного по адресу: Чеченская Республика, Курчалоевский муниципальный район, Цоци-Юртовское сельское поселение, находящегося на праве аренды у Тазбиева Муслима Ховаждиевича, для строительства фермы по разведению коров, согласно приложению № 1.

1.2. Часть земель площадью 2000 кв. м от земельного участка с кадастровым номером 20:06:2002000:546, общей площадью 5000 кв. м, расположенного по адресу: Чеченская Республика, Курчалоевский муниципальный район, Курчалойское городское поселение, находящегося на праве аренды у Эдиева

Исмаила Омаровича, для строительства магазина и торгового склада, согласно приложению № 2.

1.3. Часть земель площадью 3500 кв. м от земельного участка с кадастровым номером 20:06:2002000:804, общей площадью 200000 кв. м, расположенного по адресу: Чеченская Республика, Курчалоевский муниципальный район, Гелдаганское сельское поселение, находящегося на праве аренды у Эдиева Арби Хусиевича, для строительства животноводческого комплекса и цеха по производству консервированной продукции, согласно приложению № 3.

1.4. Земельный участок с кадастровым номером 20:06:2102000:255 общей площадью 27000 кв. м, расположенный по адресу: Чеченская Республика, Курчалоевский муниципальный район, Цоци-Юртовское сельское поселение, находящийся на праве аренды у Гучигова Ислама Умаровича, для строительства птицефермы, согласно приложению № 4.

1.5. Часть земель от земельного участка площадью 3000 кв. м с кадастровым номером 20:06:2102000:198 от общей площади 30000 кв. м, расположенного по адресу: Чеченская Республика, Курчалоевский муниципальный район, Цоци-Юртовское сельское поселение, находящегося на праве аренды у Болтиева Висхаджи Мухадиевича, для строительства животноводческого комплекса, согласно приложению № 5.

1.6. Земельный участок с кадастровым номером 20:06:2002000:24 общей площадью 5000 кв. м, расположенный по адресу: Чеченская Республика, Курчалоевский муниципальный район, Курчалойское городское поселение, находящийся на праве аренды у Висаева Исмаилы Исмаиловича, для строительства торгово-складского комплекса, согласно приложению № 6.

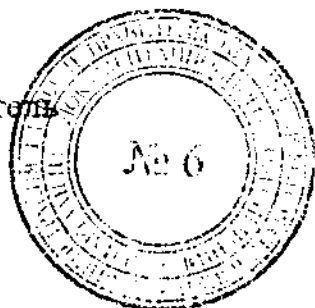
2. Рекомендовать Управлению Федеральной службы государственной регистрации, кадастра и картографии по Чеченской Республике внести соответствующие изменения в земельно-кадастровую документацию.

3. Министерству имущественных и земельных отношений Чеченской Республики внести необходимые изменения в систему учета имущества Чеченской Республики.


4. Контроль за выполнением настоящего постановления возложить на заместителя Председателя Правительства Чеченской Республики Магомадова А.А.

5. Настоящее постановление вступает в силу по истечении десяти дней после дня его официального опубликования.

Председатель



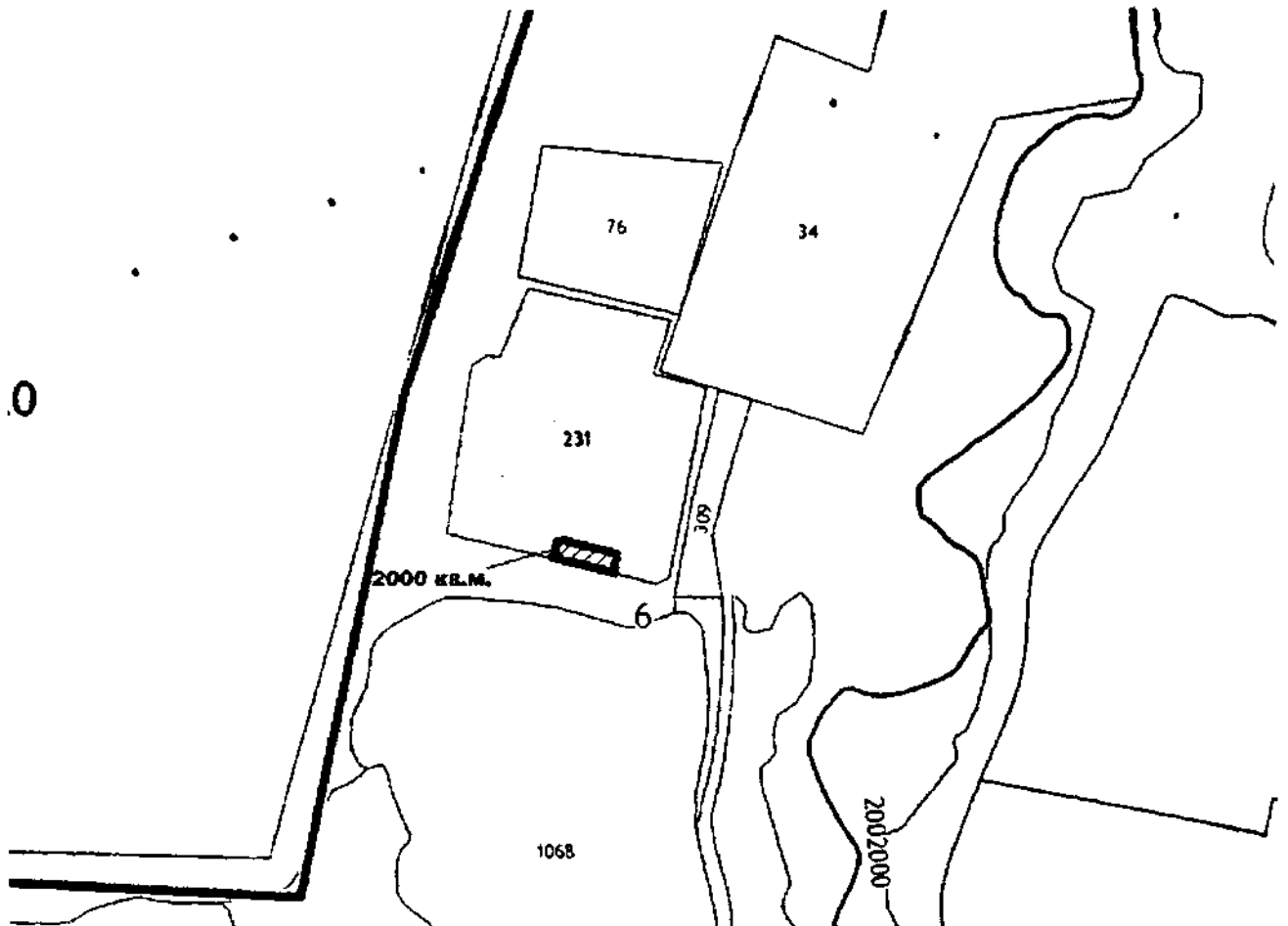
М.М. Хучиев



Приложение № 1
к постановлению Правительства
Чеченской Республики
от 17.08.2020 № 194

ПЛАН-СХЕМА

земель сельскохозяйственного назначения в Курчалоевском муниципальном районе Чеченской Республики общей площадью 2000 кв. м, в кадастровом квартале 20:06:2102000, находящихся на праве аренды у Тазбиева Муслима Ховаждиевича, переводимых в категорию земель промышленности и иного специального назначения для строительства фермы по разведению коров

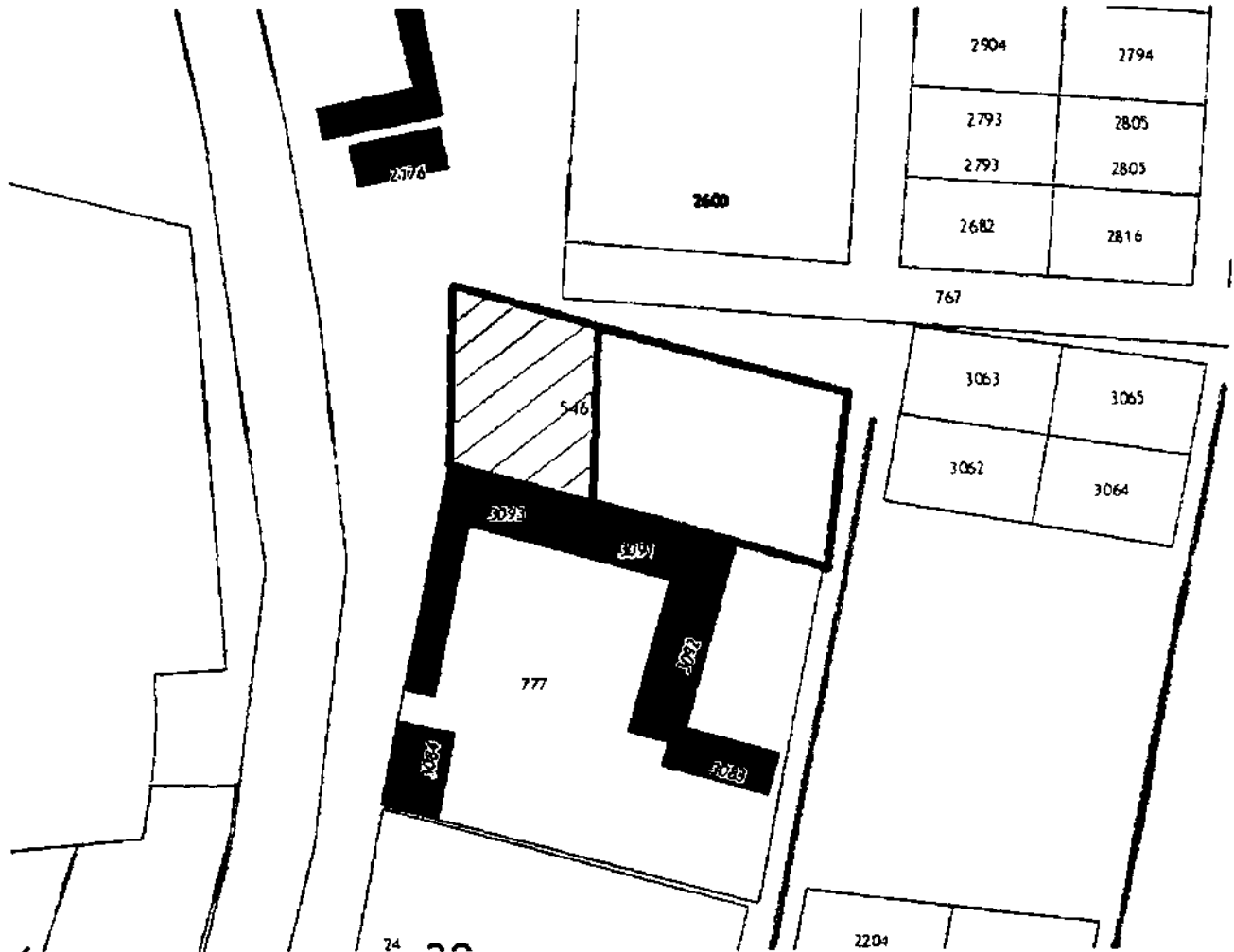





Приложение № 2
 к постановлению Правительства
 Чеченской Республики
 от 17.08.2020 № 194

ПЛАН-СХЕМА

земель сельскохозяйственного назначения в Курчалоевском муниципальном районе Чеченской Республики общей площадью 2000 кв. м, в кадастровом квартале 20:06:2002000, находящихся на праве аренды у Эдиева Исмаила Омаровича, переводимых в категорию земель промышленности и иного специального назначения для строительства магазина и торгового склада

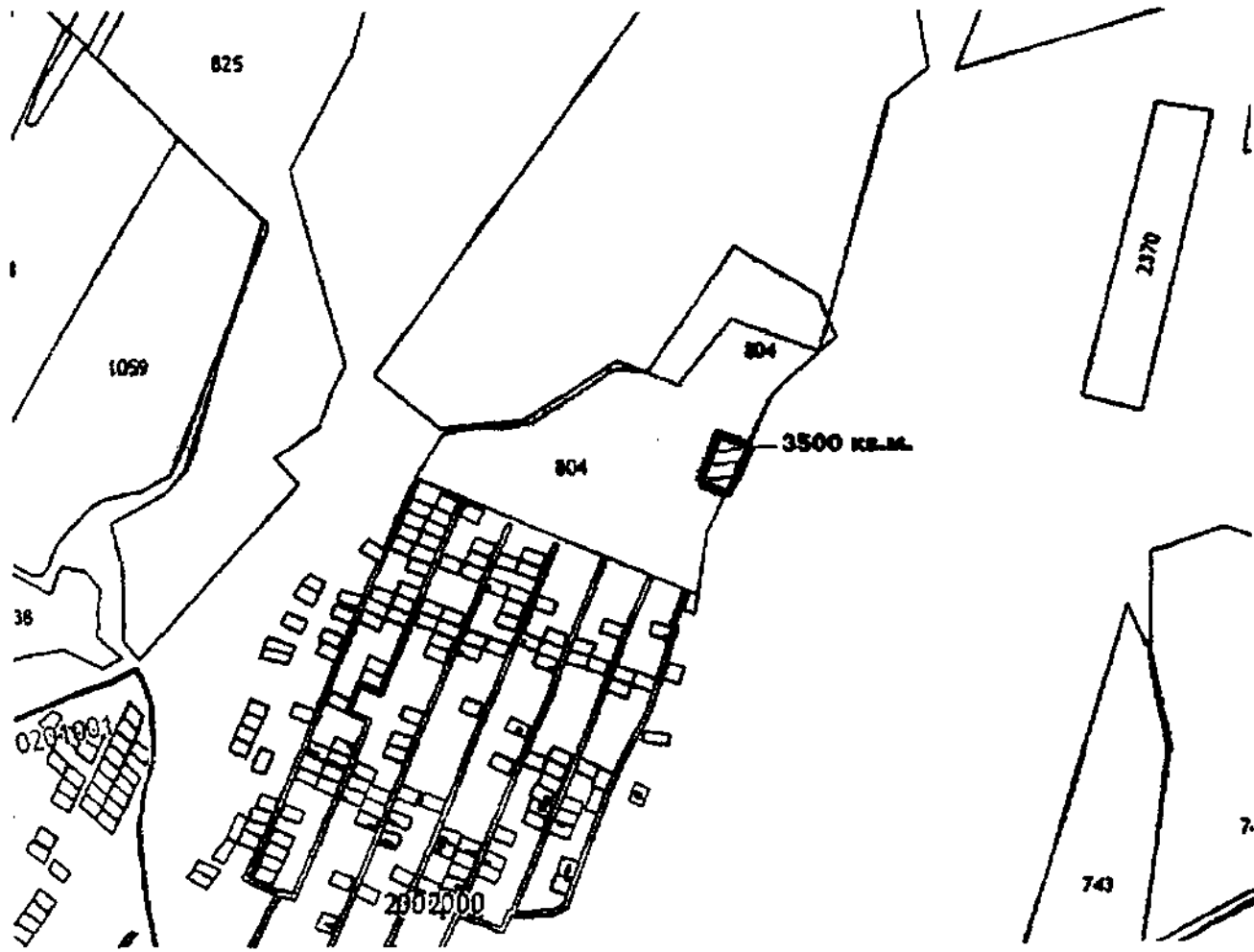


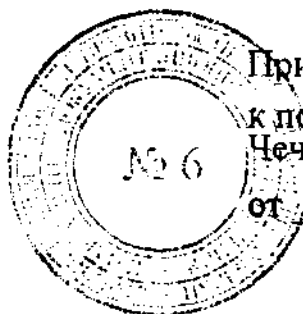


Приложение № 3
к постановлению Правительства
Чеченской Республики
от 14.08.2020 № 194

ПЛАН-СХЕМА

земель сельскохозяйственного назначения в Курчалоевском муниципальном районе Чеченской Республики общей площадью 3500 кв. м, в кадастровом квартале 20:06:2002000, находящихся на праве аренды у Эдиева Арби Хусиевича, переводимых в категорию земель промышленности и иного специального назначения для строительства животноводческого комплекса и цеха по производству консервированной продукции





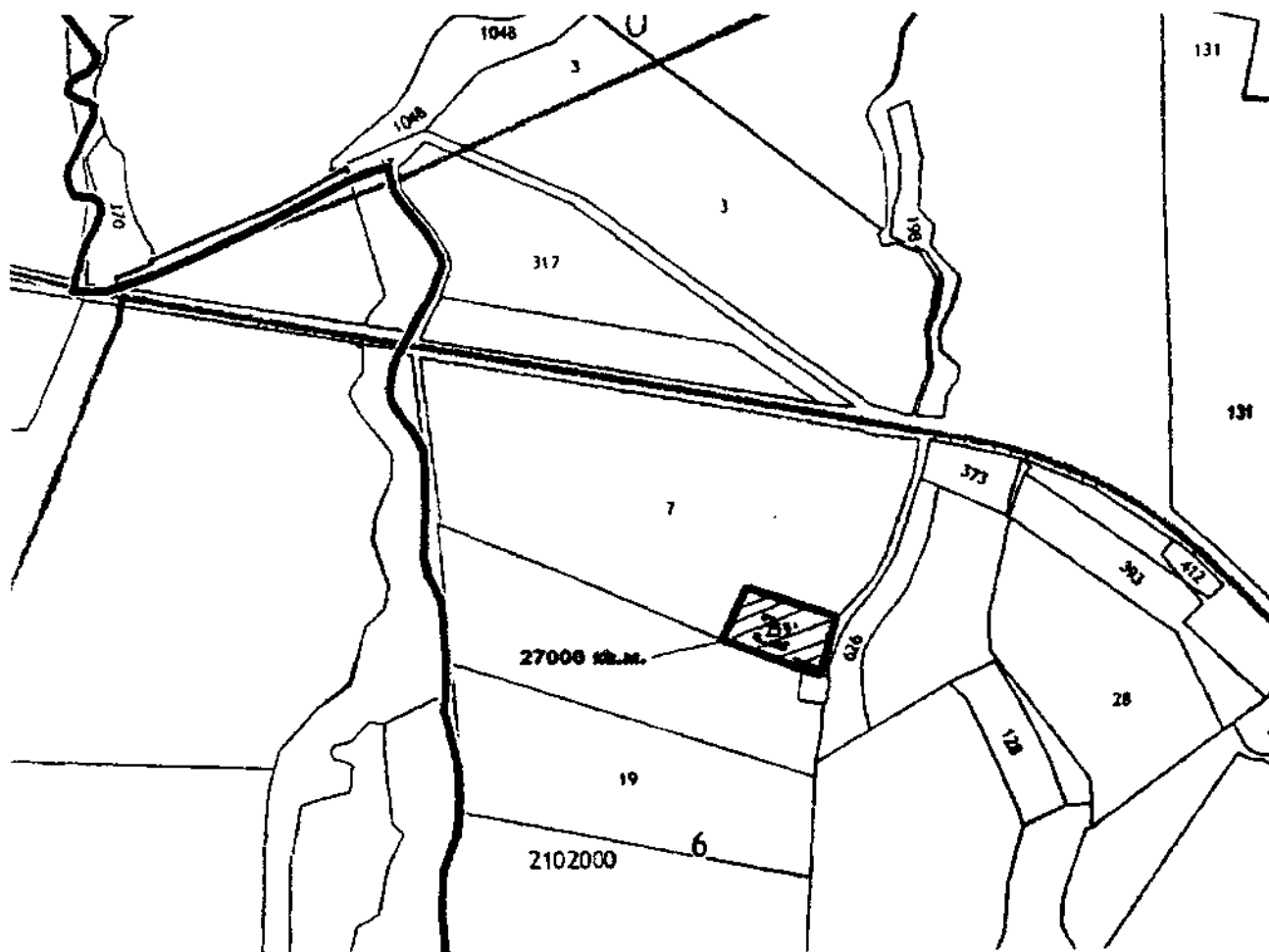
Приложение № 4

к постановлению Правительства
Чеченской Республики

от 17.08.2020 № 194

ПЛАН-СХЕМА

земель сельскохозяйственного назначения в Курчалоевском муниципальном районе Чеченской Республики общей площадью 27000 кв. м, в кадастровом квартале 20:06:2102000, находящихся на праве аренды у Гучигова Ислама Умаровича, переводимых в категорию земель промышленности и иного специального назначения для строительства птицефермы

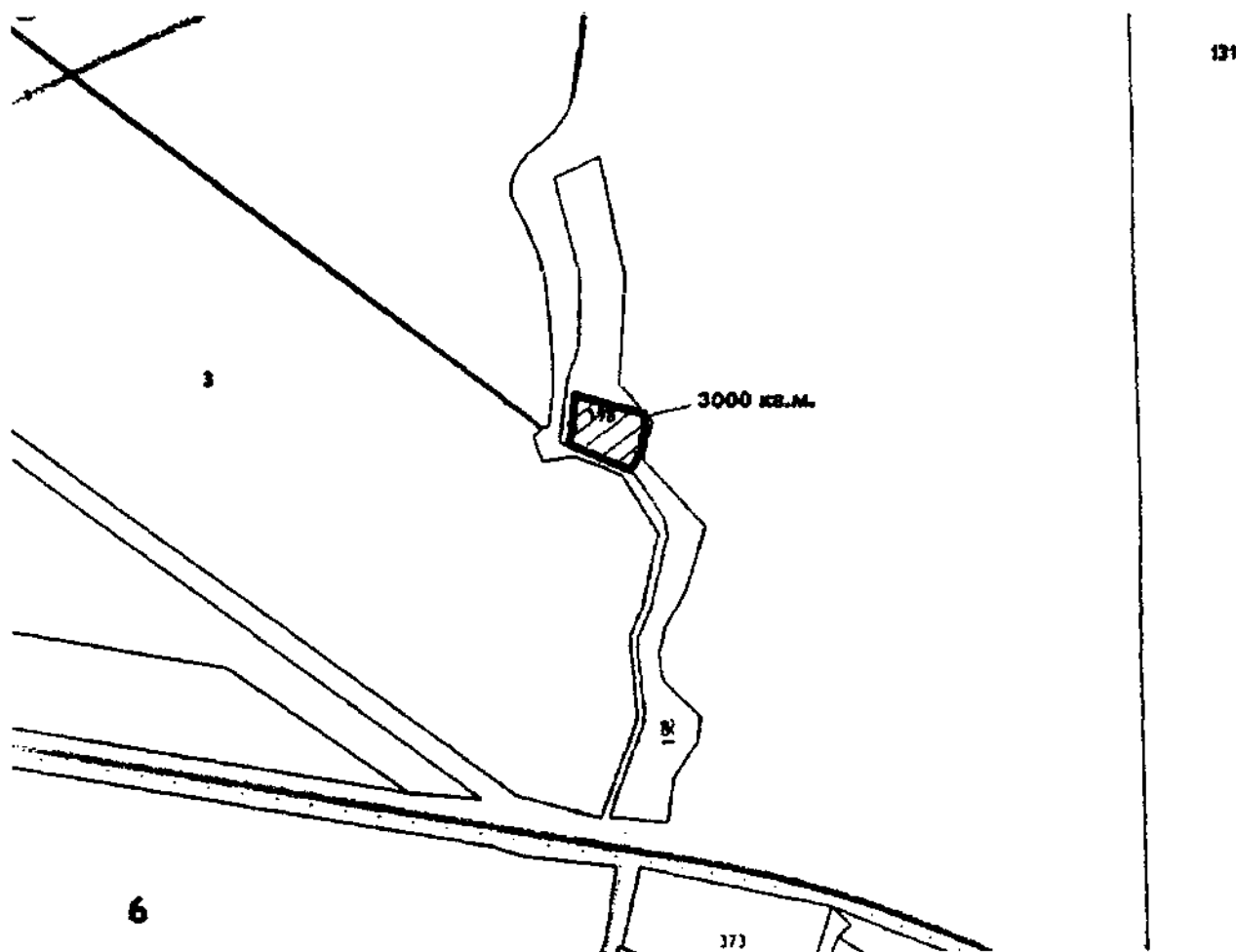





Приложение № 5

к постановлению Правительства
Чеченской Республикиот 17.08.2020 № 194**ПЛАН-СХЕМА**

земель сельскохозяйственного назначения в Курчалоевском муниципальном районе Чеченской Республики общей площадью 3000 кв. м, в кадастровом квартале 20:06:2102000, находящихся на праве аренды у Болтиева Висхаджи Мухадиевича, переводимых в категорию земель промышленности и иного специального назначения для строительства животноводческого комплекса





Приложение № 6
к постановлению Правительства
Чеченской Республики
от 17.08.2020 № 194

ПЛАН-СХЕМА

земель сельскохозяйственного назначения в Курчалоевском муниципальном районе Чеченской Республики общей площадью 5000 кв. м, в кадастровом квартале 20:06:2002000, находящихся на праве аренды у Висаева Исмаила Исмаиловича, переводимых в категорию земель промышленности и иного специального назначения для строительства торгово-складского комплекса

