



ПРАВИТЕЛЬСТВО ЧЕЧЕНСКОЙ РЕСПУБЛИКИ
НОХЧИЙН РЕСПУБЛИКИН ПРАВИТЕЛЬСТВО

П О С Т А Н О В Л Е Н И Е

от 02.04.2019

г. Грозный

№ 64

**О переводе земель сельскохозяйственного назначения
в Надтеречном муниципальном районе Чеченской Республики
в категорию земель населенных пунктов**

На основании статьи 8 Земельного кодекса Российской Федерации, Федерального закона от 21 декабря 2004 года № 172 -ФЗ «О переводе земель или земельных участков из одной категории в другую», Закона Чеченской Республики от 25 февраля 2014 года № 7-РЗ «О регулировании земельных отношений в Чеченской Республике», постановления Правительства Чеченской Республики от 13 августа 2014 года № 139 «Об утверждении содержания ходатайства о переводе земель из одной категории в другую и состава прилагаемых к нему документов в отношении земель сельскохозяйственного значения, за исключением земель, находящихся в собственности Российской Федерации», принимая во внимание ходатайство администрации Надтеречного муниципального района Чеченской Республики и представленные документы, Правительство Чеченской Республики

ПОСТАНОВЛЯЕТ:

1. Изъять из категории земель сельскохозяйственного назначения и землепользования государственных унитарных предприятий в Надтеречном муниципальном районе Чеченской Республики и перевести в категорию и состав земель населенных пунктов под строительство общеобразовательных школ земли общей площадью 90 000 кв. м, расположенные:

а) на территории Бено-Юртовского сельского поселения, в кадастровом квартале 20:07:1502000, общей площадью 30 000 кв. м (землепользователь - ГУП «Госхоз «Озерный») - под строительство общеобразовательной школы на 720 ученических мест (приложение № 1);

б) на территории Знаменского сельского поселения, в кадастровом квартале 20:07:1802000, общей площадью 30 000 кв. м (землепользователь - ГУП «Винхоз «Знаменский») - под строительство общеобразовательной школы на 720 ученических мест (приложение № 2);

в) на территории Надтеречненского сельского поселения, в кадастровом квартале 20:07:2402000, общей площадью 30 000 кв. м (землепользователь - ГУП «Винхоз им. Висайтова») - под строительство общеобразовательной школы на 720 ученических мест (приложение № 3).

2. Рекомендовать Управлению Федеральной службы государственной регистрации, кадастра и картографии по Чеченской Республике внести соответствующие изменения в земельно-кадастровую документацию.

3. Министерству имущественных и земельных отношений Чеченской Республики внести соответствующие изменения в систему учета имущества Чеченской Республики.

4. Контроль за выполнением настоящего постановления возложить на заместителя Председателя Правительства Чеченской Республики А.А. Магомадова.

5. Настоящее постановление вступает в силу по истечении десяти дней после дня его официального опубликования.

Заместитель
Председателя Правительства
Чеченской Республики



А.А. Магомадов



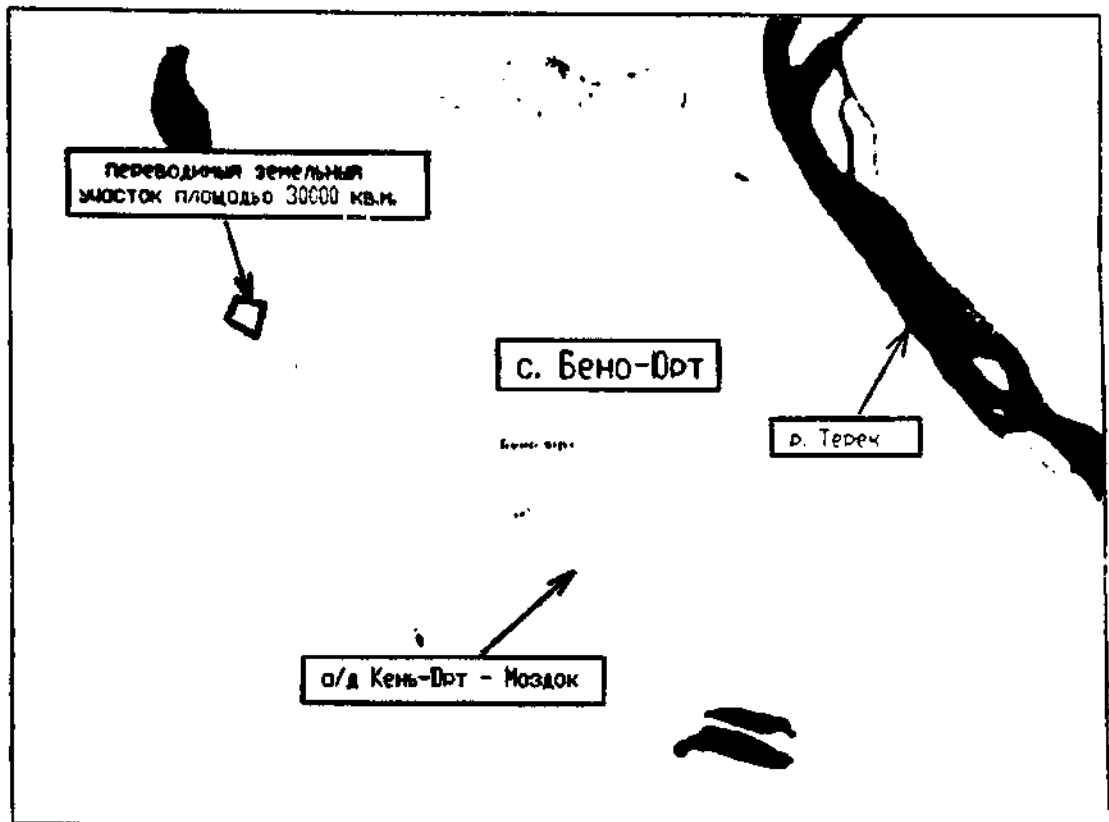
ПРИЛОЖЕНИЕ № 1

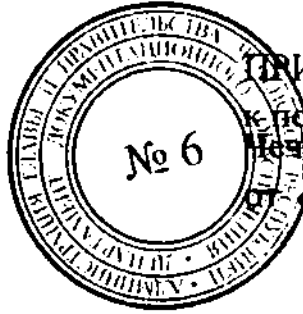
к постановлению Правительства
Чеченской Республики

от 02.04.2019 № 64

ПЛАН-СХЕМА

земель сельскохозяйственного назначения на территории
Бено-Юртовского сельского поселения, в кадастровом квартале
20:07:1502000, общей площадью 30 000 кв. м (землепользователь - ГУП
«Госхоз «Озерный»), переводимых в категорию и состав земель
населенных пунктов под строительство общеобразовательной школы
на 720 ученических мест





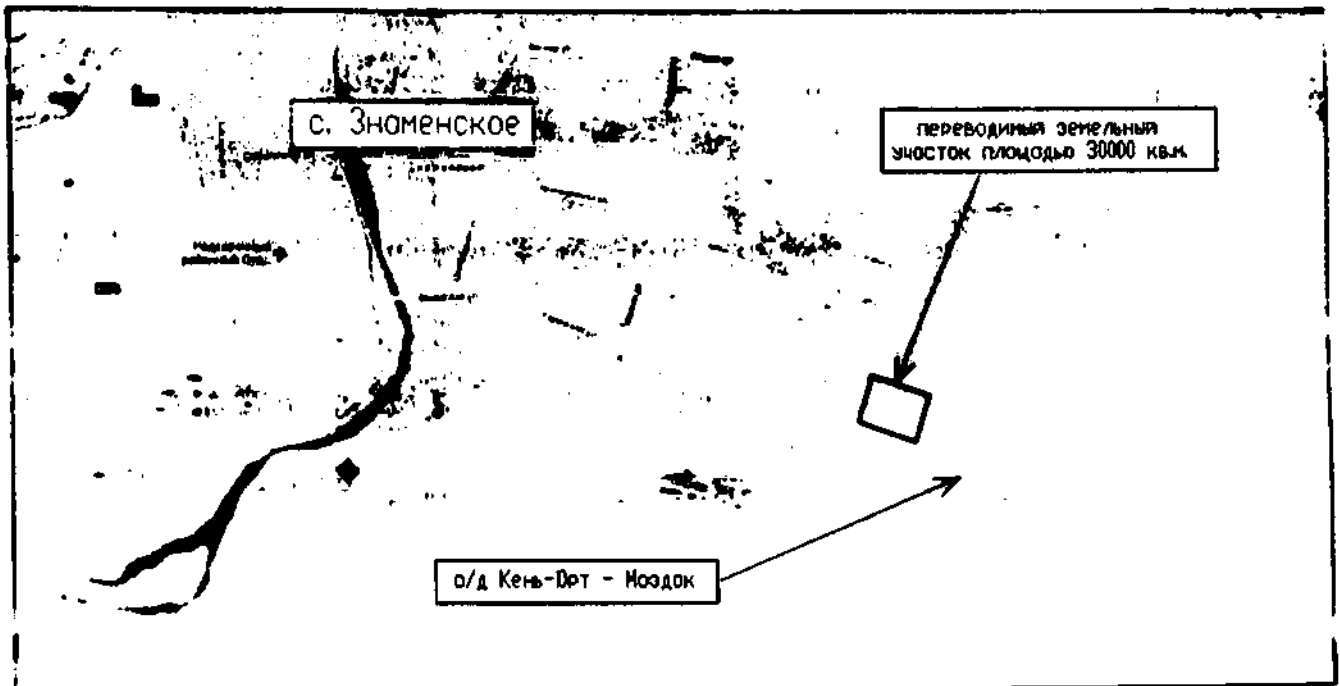
ПРИЛОЖЕНИЕ № 2


к постановлению Правительства
Дagestской Республики

от 02.04.2019 № 64

ПЛАН-СХЕМА

земель сельскохозяйственного назначения на территории
Знаменского сельского поселения, в кадастровом квартале
20:07:1802000, общей площадью 30 000 кв. м (землепользователь - ГУП
«Впкхоз «Знаменский»), переводимых в категорию и состав земель
населенных пунктов под строительство общеобразовательной школы
на 720 ученических мест





ПРИЛОЖЕНИЕ № 3

к постановлению Правительства
Чеченской Республики

от 02.04.2019 № 64

ПЛАН-СХЕМА

земель сельскохозяйственного назначения на территории
Надтереченского сельского поселения, в кадастровом квартале
20:07:2402000, общей площадью 30 000 кв. м (землепользователь - ГУП
«Винхоз им. Висантова»), переводимых в категорию и состав земель
населенных пунктов под строительство общеобразовательной школы
на 720 ученических мест

С

Ю

