



ПРАВИТЕЛЬСТВО ЧЕЧЕНСКОЙ РЕСПУБЛИКИ
НОХЧИЙН РЕСПУБЛИКИН ПРАВИТЕЛЬСТВО

П О С Т А Н О В Л Е Н И Е

от 19.03.2018

г. Грозный

№ 32

О переводе земель сельскохозяйственного назначения в Надтеречном муниципальном районе Чеченской Республики в категорию земель промышленности и иного специального назначения

На основании статьи 8 Земельного кодекса Российской Федерации, Федерального закона от 21 декабря 2004 года № 172 -ФЗ «О переводе земель или земельных участков из одной категории в другую», Закона Чеченской Республики от 25 февраля 2014 года № 7-РЗ «О регулировании земельных отношений в Чеченской Республике», постановления Правительства Чеченской Республики от 13 августа 2014 года № 139 «Об утверждении содержания ходатайства о переводе земель из одной категории в другую и состава прилагаемых к нему документов в отношении земель сельскохозяйственного назначения, за исключением земель, находящихся в собственности Российской Федерации», принимая во внимание ходатайство администрации Надтеречного муниципального района Чеченской Республики и представленные документы, Правительство Чеченской Республики

ПОСТАНОВЛЯЕТ:

1. Изъять из категории земель сельскохозяйственного назначения (пастбище) и землепользования государственных унитарных предприятий в Надтеречном муниципальном районе Чеченской Республики и перевести в категорию земель промышленности и иного специального назначения для размещения инвестиционных площадок земли общей площадью 36 400 кв. м, расположенные:

1) на территории Верхненаурского сельского поселения, в кадастровом квартале 20:07:2202000, площадью 5 000 кв. м, - под строительство животноводческой фермы КРС на 600 голов, согласно приложению № 1;

2) на территории Верхненаурского сельского поселения, в кадастровом квартале 20:07:2202000, площадью 1 800 кв. м, - под строительство животноводческой фермы КРС на 200 голов, согласно приложению № 2;

3) на территории Верхненаурского сельского поселения, в кадастровом

квартале 20:07:0501007, площадью 1 000 кв. м, - под строительство тепличного комплекса, согласно приложению схеме № 3;

4) на территории Бено-Юртовского сельского поселения в кадастровом квартале 20:07:2102000, площадью 3 600 кв. м, - под строительство животноводческой фермы КРС на 200 голов и 1000 голов птицы, согласно приложению № 4;

5) на территории Братского сельского поселения, в кадастровом квартале 20:07:1902000, площадью 3 000 кв. м, - под строительство животноводческой фермы КРС на 100 голов и МРС на 100 голов, согласно приложению № 5;

6) на территории Знаменского сельского поселения в кадастровом квартале 20:07:1802000, площадью 3 000 кв. м, - под строительство животноводческой фермы КРС на 100 голов и МРС на 100 голов, согласно приложению № 6;

7) на территории Знаменского сельского поселения, в кадастровом квартале 20:07:0101012, площадью 5 000 кв. м, - под строительство птичника на 6000 голов, согласно приложению № 7;

8) на территории Верхненаурского сельского поселения, в кадастровом квартале 20:07:2202000, площадью 7 000 кв. м, - под строительство скотобойни, согласно приложению № 8;

9) на территории Подгорненского сельского поселения, в кадастровом квартале 20:07:2602000, площадью 7 000 кв. м, - под строительство скотобойни, согласно приложению № 9.

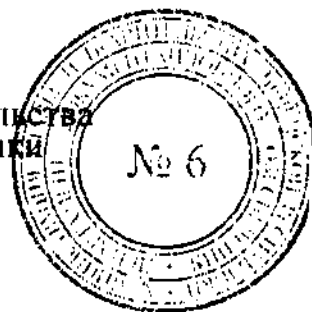
2. Рекомендовать Управлению Федеральной службы государственной регистрации, кадастра и картографии по Чеченской Республике внести соответствующие изменения в земельно-кадастровую документацию.

3. Министерству имущественных и земельных отношений Чеченской Республики внести соответствующие изменения в систему учета имущества Чеченской Республики.

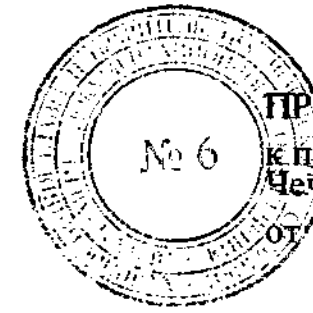
4. Контроль за выполнением настоящего постановления возложить на Первого заместителя Председателя Правительства Чеченской Республики Я.С. Закриева.

5. Настоящее постановление вступает в силу по истечении десяти дней после дня его официального опубликования.

Председатель Правительства
Чеченской Республики



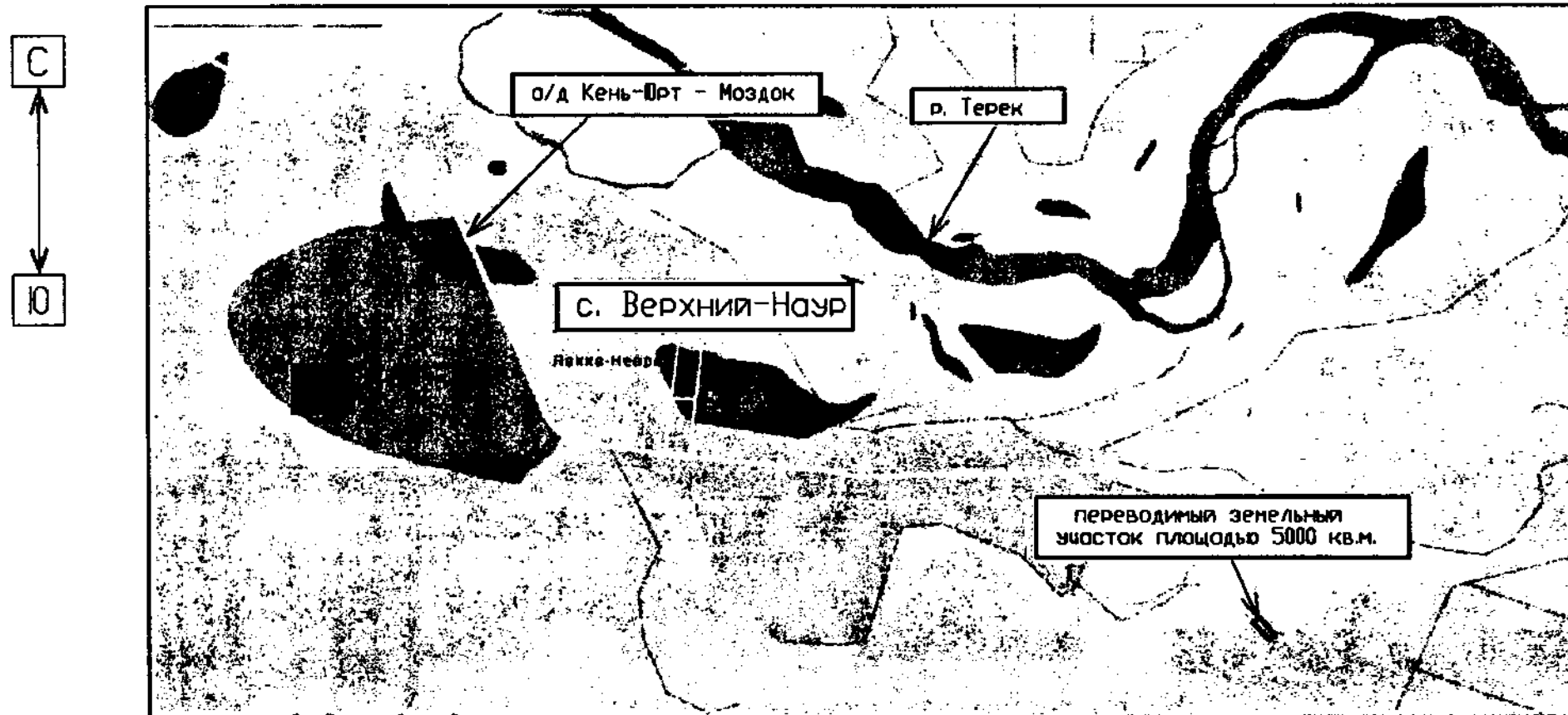
Р.С.-Х. Эдельгериев

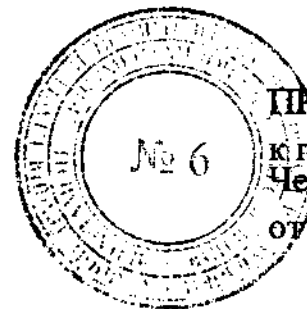


ПРИЛОЖЕНИЕ № 1
к постановлению Правительства
Чеченской Республики
от 19.03.2018 № 32

ПЛАН-СХЕМА

земельного участка на территории Верхненаурского сельского поселения Надтеречного муниципального района Чеченской Республики, в кадастровом квартале 20:07:2202000, площадью 5000 кв. м, переводимого в категорию земель промышленности и иного специального назначения под строительство животноводческой фермы КРС на 600 голов

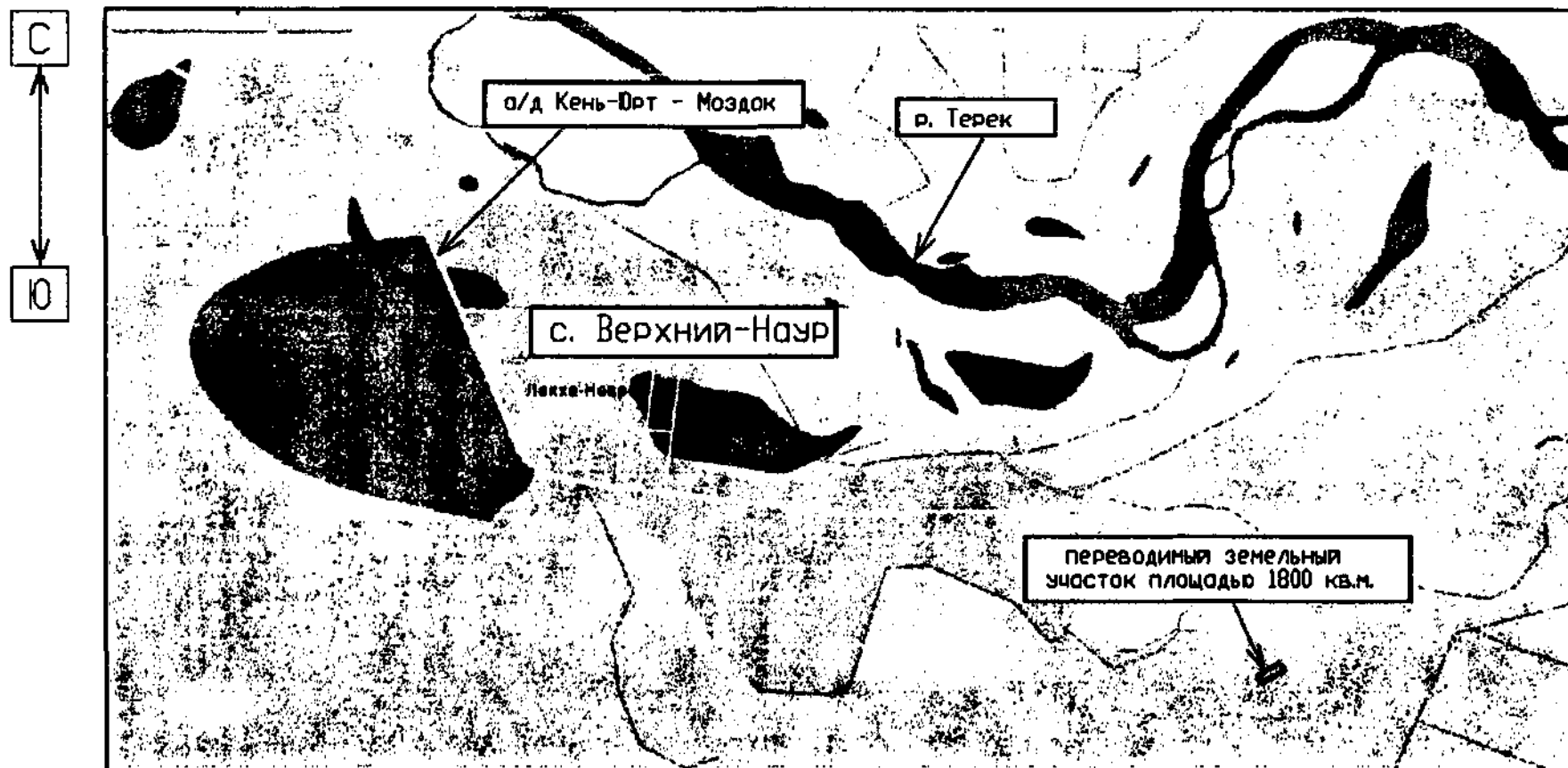




ПРИЛОЖЕНИЕ № 2
к постановлению Правительства
Чеченской Республики
от 19.03.2018 № 32

ПЛАН-СХЕМА

земельного участка на территории Верхненаурского сельского поселения Надтеречного муниципального района Чеченской Республики, в кадастровом квартале 20:07:2202000, площадью 1800 кв. м, переводимого в категорию земель промышленности и иного специального назначения под строительство животноводческой фермы КРС на 200 голов





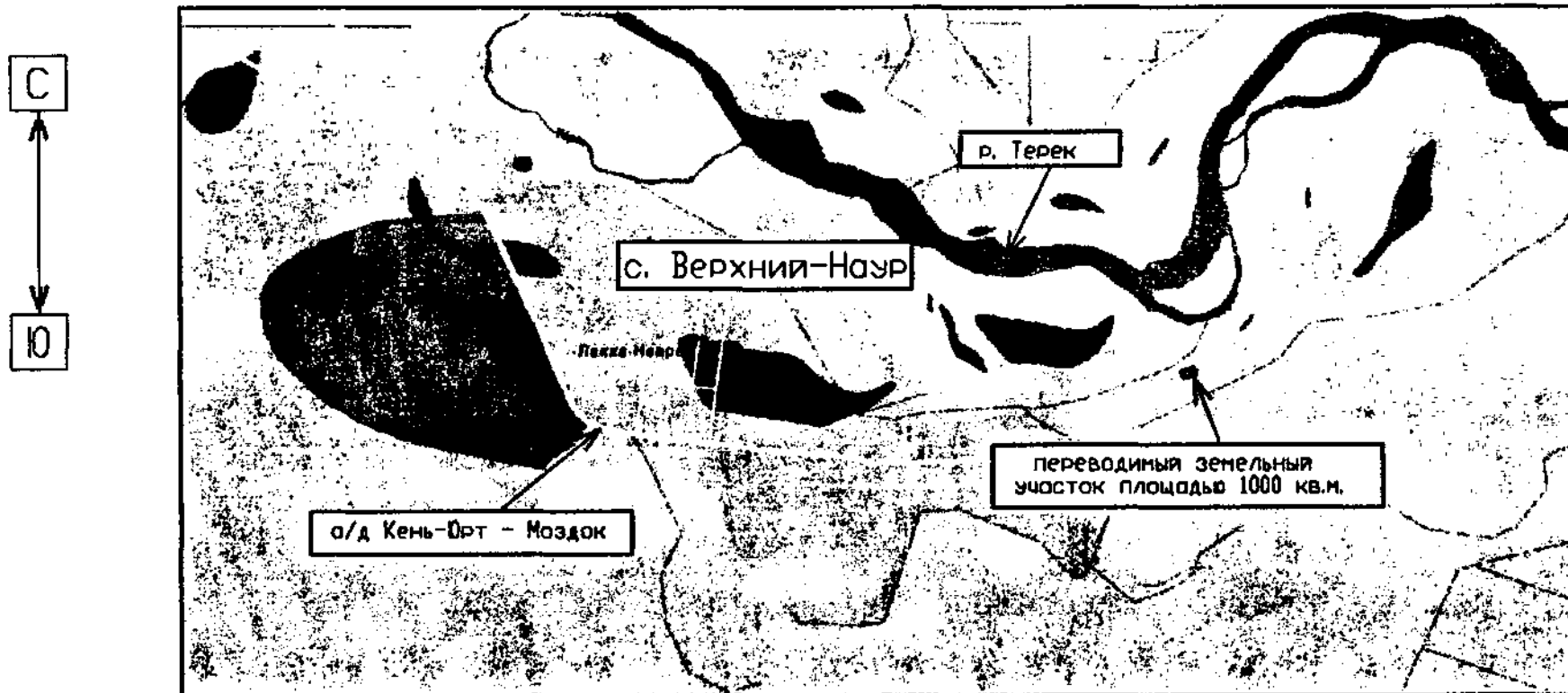
ПРИЛОЖЕНИЕ № 3

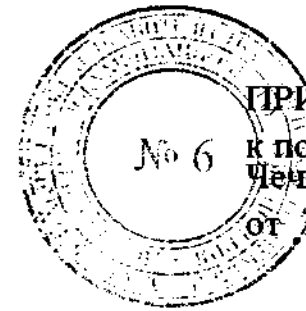
к постановлению Правительства
Чеченской Республики

от 19.03.2018 № 32

ПЛАН-СХЕМА

земельного участка на территории Верхненаурского сельского поселения Надтеречного муниципального района Чеченской Республики, в кадастровом квартале 20:07:0501007, площадью 1000 кв. м, переводимого в категорию земель промышленности и иного специального назначения под строительство тепличного комплекса






ПРИЛОЖЕНИЕ № 4

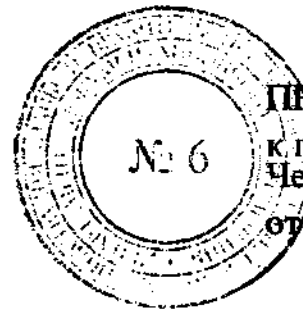
к постановлению Правительства
Чеченской Республики

от 19.03.2018 № 32

ПЛАН-СХЕМА

земельного участка на территории Бено-Юртовского сельского поселения Надтеречного муниципального района Чеченской Республики, в кадастровом квартале 20:07:2102000, площадью 3600 кв. м, переводимого в категорию земель промышленности и иного специального назначения под строительство животноводческой фермы КРС на 200 голов и 1000 голов птицы

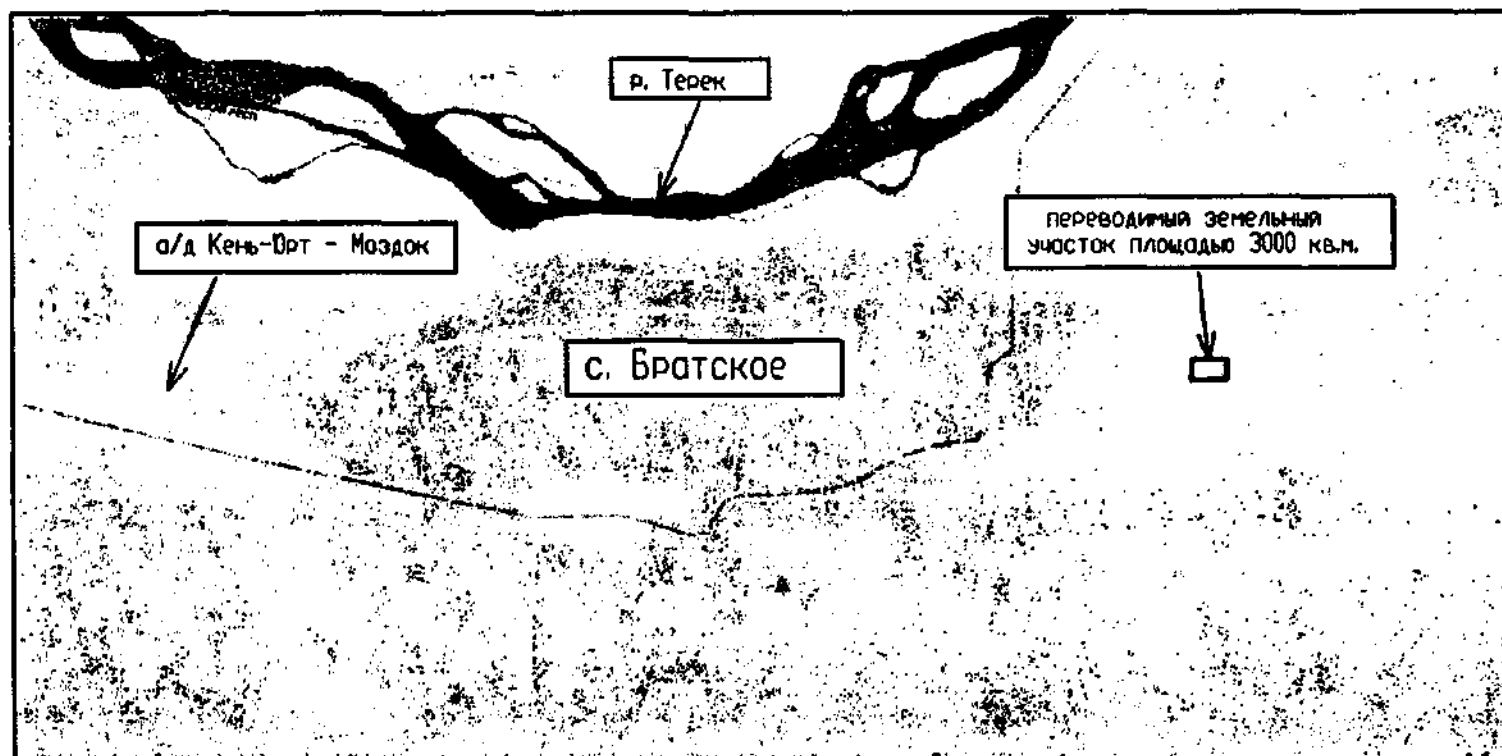
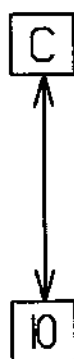


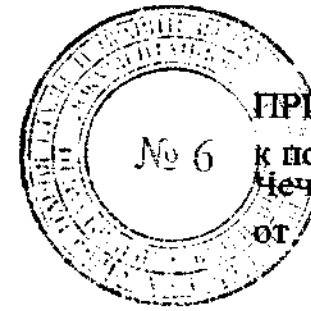


ПРИЛОЖЕНИЕ № 5
к постановлению Правительства
Чеченской Республики
от 19.03.2018 № 32

ПЛАН-СХЕМА

земельного участка на территории Братского сельского поселения Надтеречного муниципального района Чеченской Республики, в кадастровом квартале 20:07:1902000, площадью 3000 кв. м, переводимого в категорию земель промышленности и иного специального назначения под строительство животноводческой фермы КРС на 100 голов





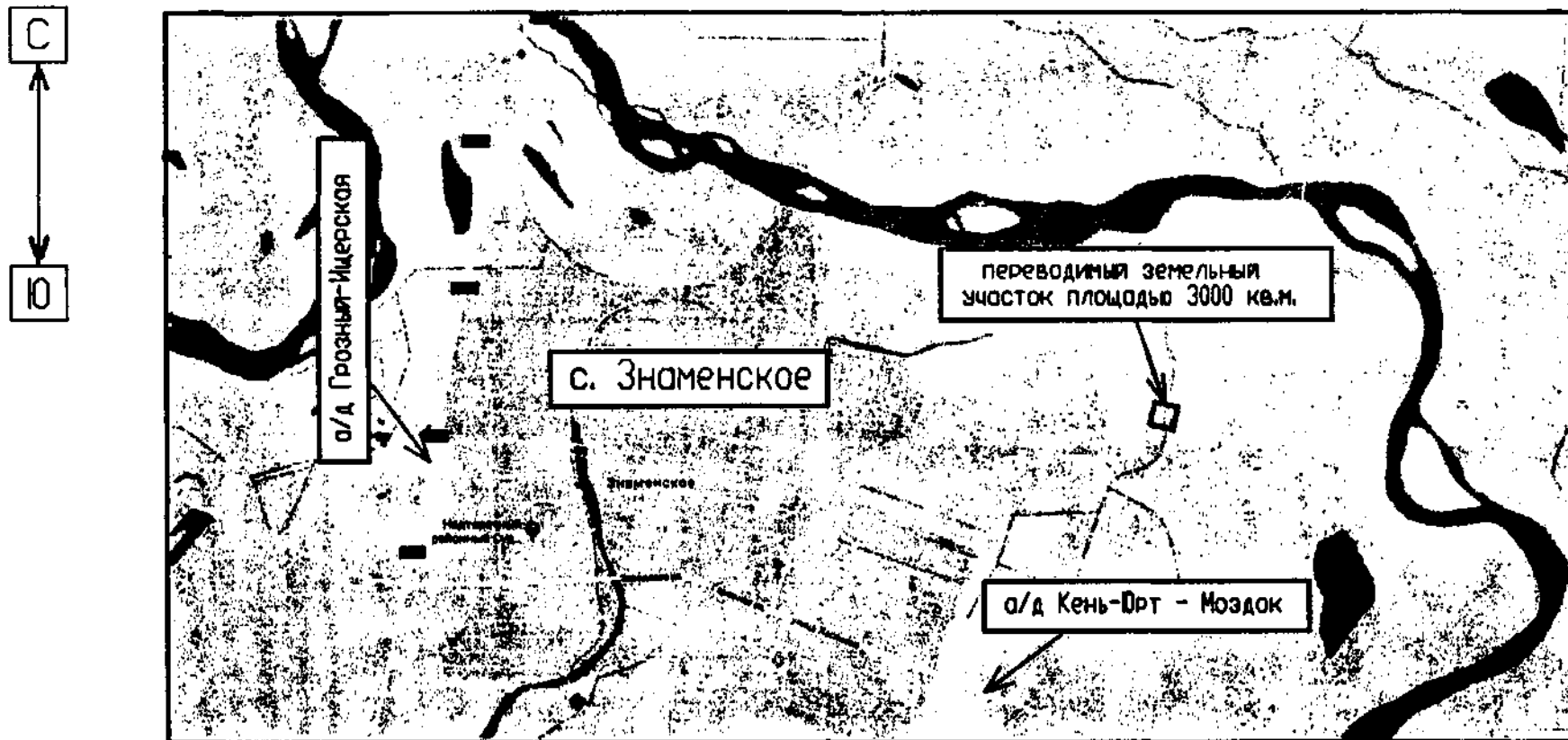
ПРИЛОЖЕНИЕ № 6


к постановлению Правительства
Чеченской Республики

от 19.03.2018 № 32

ПЛАН-СХЕМА

земельного участка на территории Знаменского сельского поселения Надтеречного муниципального района Чеченской Республики, в кадастровом квартале 20:07:1802000, площадью 3000 кв. м, переводимого в категорию земель промышленности и иного специального назначения под строительство животноводческой фермы КРС на 100 и МРС на 100 голов

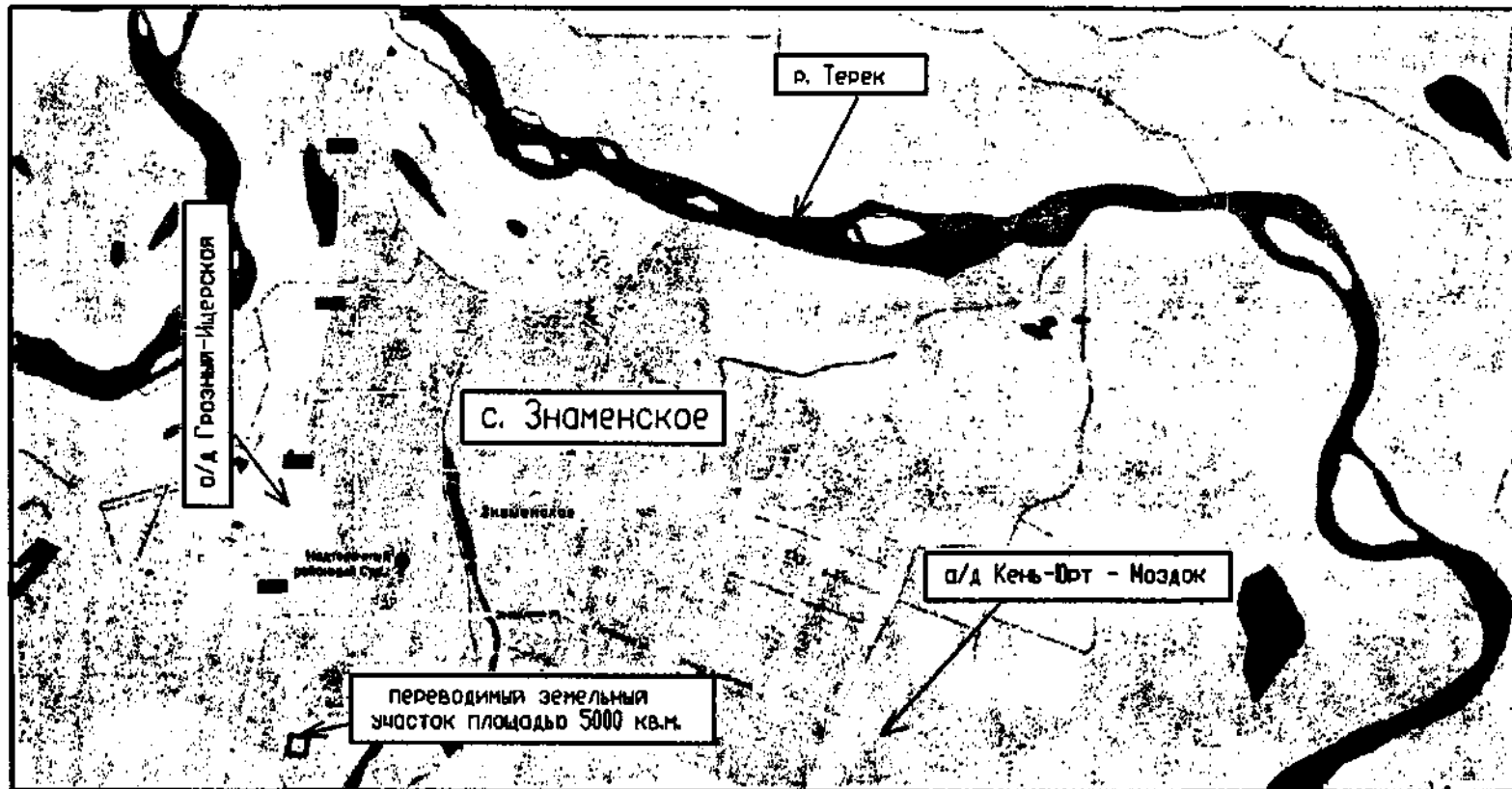
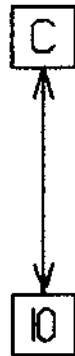





ПРИЛОЖЕНИЕ № 7
к постановлению Правительства
Чеченской Республики
от 19.03.2018 № 32

ПЛАН-СХЕМА

земельного участка на территории Знаменского сельского поселения Надтеречного
муниципального района Чеченской Республики, в кадастровом квартале 20:07:0101012, площадью 5000 кв. м,
переводимого в категорию земель промышленности и иного специального назначения
под строительство птичника на 6000 голов





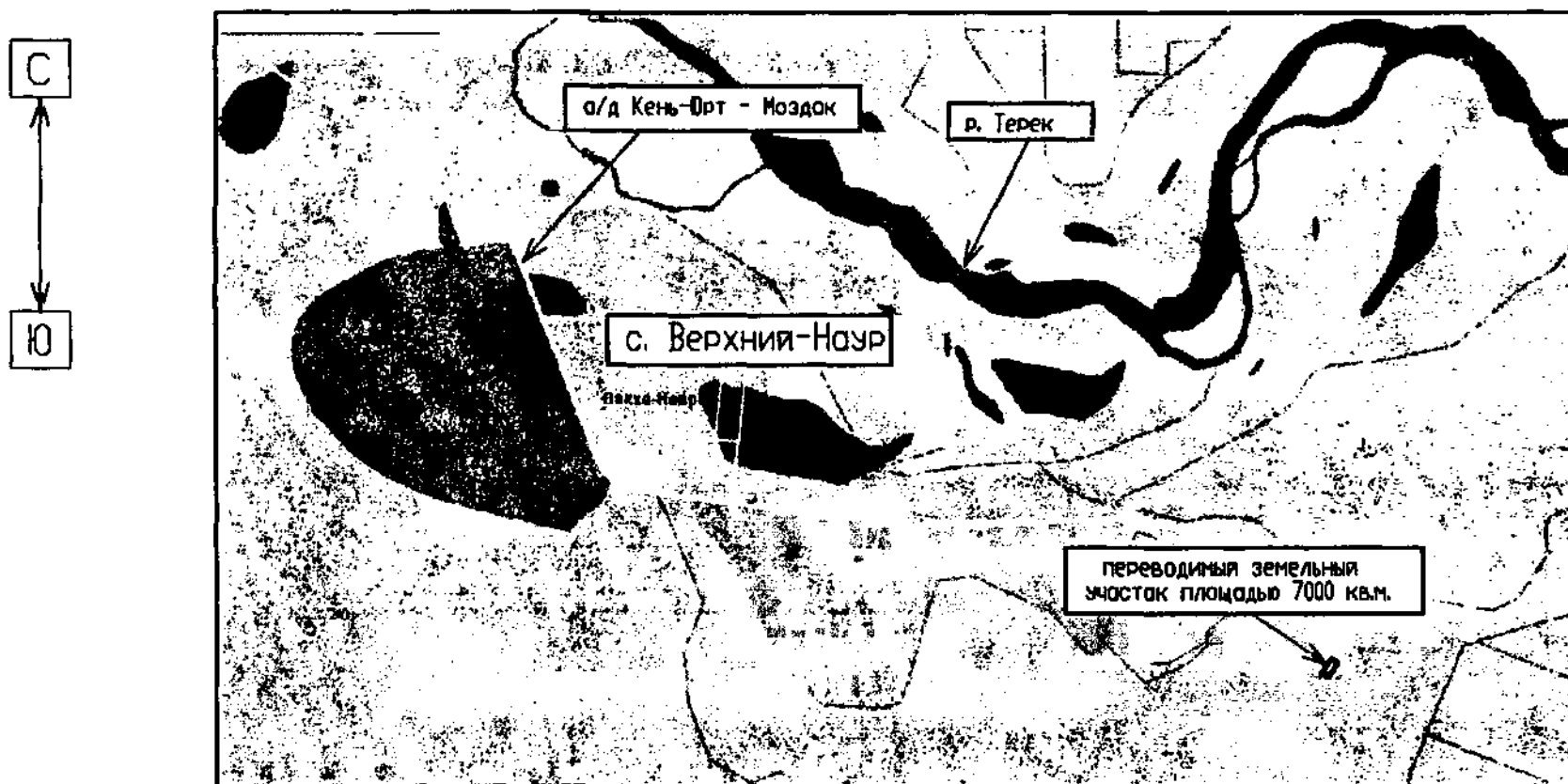
ПРИЛОЖЕНИЕ № 8

к постановлению Правительства
Чеченской Республики

от 19.03.2018 № 32

ПЛАН-СХЕМА

земельного участка на территории Верхненаурского сельского поселения Надтеречного муниципального района Чеченской Республики, в кадастровом квартале 20:07:2202000, площадью 7000 кв. м, переводимого в категорию земель промышленности и иного специального назначения под строительство скотобойни





ПРИЛОЖЕНИЕ № 9

к постановлению Правительства
Чеченской Республики

от 19.03.2018 № 32

ПЛАН-СХЕМА

земельного участка на территории Подгорненского сельского поселения Надтеречного муниципального района Чеченской Республики, в кадастровом квартале 20:07:2602000, площадью 7000 кв. м, переводимого в категорию земель промышленности и иного специального назначения под строительство скотобойни

