



ПРАВИТЕЛЬСТВО ЧЕЧЕНСКОЙ РЕСПУБЛИКИ
НОХЧИЙН РЕСПУБЛИКИН ПРАВИТЕЛЬСТВО

П О С Т А Н О В Л Е Н И Е

от 06.02.2018

г. Грозный

№ 11

Об изъятии земель сельскохозяйственного назначения в Сунженском муниципальном районе Чеченской Республики и переводе их в категорию и состав земель промышленности и иного специального назначения

В соответствии с Земельным кодексом Российской Федерации, Федеральным законом от 21 декабря 2004 года № 172-ФЗ «О переводе земель или земельных участков из одной категории в другую», Законом Чеченской Республики от 25 февраля 2014 года № 7-РЗ «О регулировании земельных отношений в Чеченской Республике», постановлением Правительства Чеченской Республики от 13 августа 2014 года № 139, принимая во внимание ходатайство главы администрации Сунженского муниципального района Чеченской Республики и представленные документы, Правительство Чеченской Республики

ПОСТАНОВЛЯЕТ:

1. Изъять из категории и состава земель сельскохозяйственного назначения и землепользования государственного унитарного предприятия «Госхоз им. Чилаева» Сунженского муниципального района Чеченской Республики земли в кадастровом квартале 20:10:0402000, общей площадью 600 кв. м, расположенные по адресу: Чеченская Республика, Сунженский муниципальный район, Серноводское сельское поселение, и перевести их в категорию и состав земель промышленности и иного специального назначения для размещения скотомогильника (биотермической ямы), согласно приложению.

2. Рекомендовать Управлению Федеральной службы государственной регистрации, кадастра и картографии по Чеченской Республике внести соответствующие изменения в земельно-кадастровую документацию.

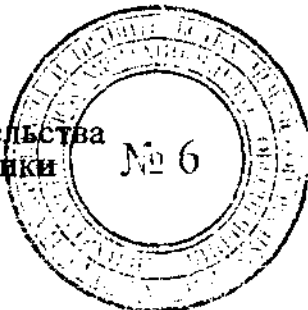
3. Министерству имущественных и земельных отношений Чеченской Республики внести соответствующие изменения в систему учета имущества

Чеченской Республики.


4. Контроль за выполнением настоящего постановления возложить на заместителя Председателя Правительства Чеченской Республики Х.С. Хакимова.

5. Настоящее постановление вступает в силу по истечении десяти дней после дня его официального опубликования.

Председатель Правительства
Чеченской Республики



Р.С.-Х. Эдельгериев

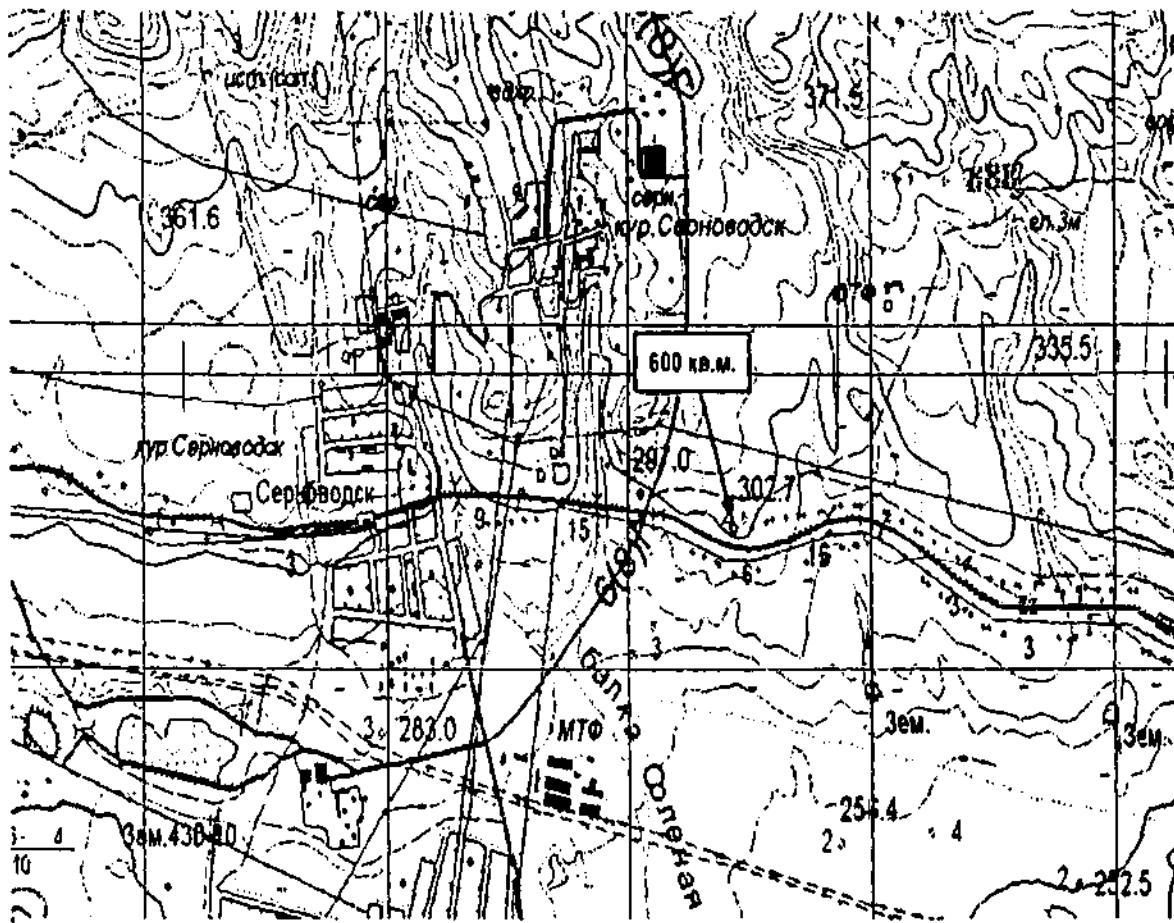


ПРИЛОЖЕНИЕ

к постановлению Правительства
Чеченской Республики
от 06.02.2018 № 11

ПЛАН-СХЕМА

земель сельскохозяйственного назначения на территории Сунженского муниципального района Чеченской Республики, в кадастровом квартале 20:10:0402000, общей площадью 600 кв. м, переводимых в категорию и состав земель промышленности и иного специального назначения для размещения скотомогильника (биотермической ямы)



Условный номер земельного участка 20:10:0402000:ЗУ1		
Площадь земельного участка 600 кв. м.		
Обозначение с характерны х точек	Координаты, м	
	X	Y
1	2	3
H1	96723.03	273227.72
H2	96726.4	273203.96
H3	96751.1	273207.91
H4	96747.73	273231.68
H1	96723.03	273227.72