



ПРАВИТЕЛЬСТВО ЧЕЧЕНСКОЙ РЕСПУБЛИКИ

НОХЧИЙН РЕСПУБЛИКИН ПРАВИТЕЛЬСТВО

ПОСТАНОВЛЕНИЕ

от 06.02.2018

г. Грозный

№ 27

О переводе земель из одной категории в другую в Ножай-Юртовском муниципальном районе Чеченской Республики

На основании статей 8, 49, 57 Земельного кодекса Российской Федерации, Федерального закона от 21 декабря 2004 года № 172-ФЗ «О переводе земель или земельных участков из одной категории в другую», Закона Чеченской Республики от 25 февраля 2014 года № 7-РЗ «О регулировании земельных отношений в Чеченской Республике» и постановления Правительства Чеченской Республики от 13 августа 2014 года № 139 «Об утверждении содержания ходатайства о переводе земель из одной категории в другую и состава прилагаемых к нему документов в отношении земель сельскохозяйственного назначения, за исключением земель, находящихся в собственности Российской Федерации», принимая во внимание ходатайство главы администрации Ножай-Юртовского муниципального района Чеченской Республики и представленные документы, Правительство Чеченской Республики

ПОСТАНОВЛЯЕТ:

1. Перевести из категории земель сельскохозяйственного назначения в Ножай-Юртовском муниципальном районе Чеченской Республики в категорию земель промышленности, энергетики, транспорта, связи, радиовещания, телевидения, информатики, земель для обеспечения космической деятельности, земель обороны, безопасности и земли иного специального назначения:

а) часть земель в Балансуйском сельском поселении, находящихся в землепользовании у государственного унитарного предприятия «Госхоз им. Гадаева», общей площадью 2 000 кв. м, в кадастровом квартале 20:09:5602000, - для строительства животноводческой фермы, согласно приложению № 1;

б) часть земель в Энгенойском сельском поселении, находящихся в землепользовании у государственного унитарного предприятия «Госхоз им. Орджоникидзе», общей площадью 1 000 кв. м, в кадастровом квартале 20:09:6402000, - для строительства магазина смешанных товаров и кафе, согласно приложению № 2;

в) часть земель в Мескетинском сельском поселении, находящихся в землепользовании у государственного унитарного предприятия «Госхоз им. Шерипова», общей площадью 1 000 кв. м, в кадастровом квартале 20:09:5302000, - для строительства автомойки и СТО, согласно приложению № 3;

г) часть земель в Бенойском сельском поселении, находящихся в ведении Министерства имущественных и земельных отношений Чеченской Республики, общей площадью 10 000 кв. м, в кадастровом квартале 20:09:6402000, для строительства школы хафизов им. Ташу-Хаджи на 60 мест, согласно приложению № 4.

2. Перевести из категории земель сельскохозяйственного назначения в Ножай-Юртовском муниципальном районе Чеченской Республики в категорию земель особо охраняемых территорий и объектов (рекреационного назначения) часть земель в Бенойском сельском поселении, находящихся в ведении Министерства имущественных и земельных отношений Чеченской Республики, общей площадью 70 000 кв. м, в кадастровом квартале 20:09:6402000, для строительства детского оздоровительного лагеря «Горный Беной» на 350 мест, согласно приложению № 5.

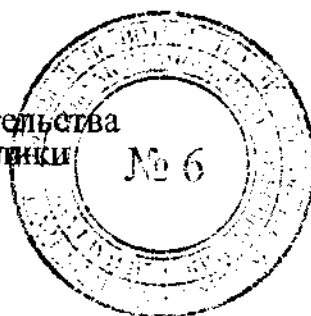
3. Рекомендовать Управлению Федеральной службы государственной регистрации, кадастра и картографии по Чеченской Республике внести соответствующие изменения в земельно-кадастровую документацию.

4. Министерству имущественных и земельных отношений Чеченской Республики внести соответствующие изменения в систему учета имущества Чеченской Республики.

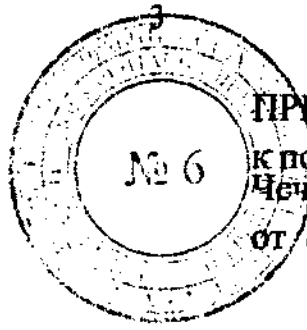
5. Контроль за выполнением настоящего постановления возложить на заместителя Председателя Правительства Чеченской Республики Х.С Хакимова.

6. Настоящее постановление вступает в силу по истечении десяти дней после дня его официального опубликования.

Председатель Правительства
Чеченской Республики



Р.С.-Х Эдельгериев



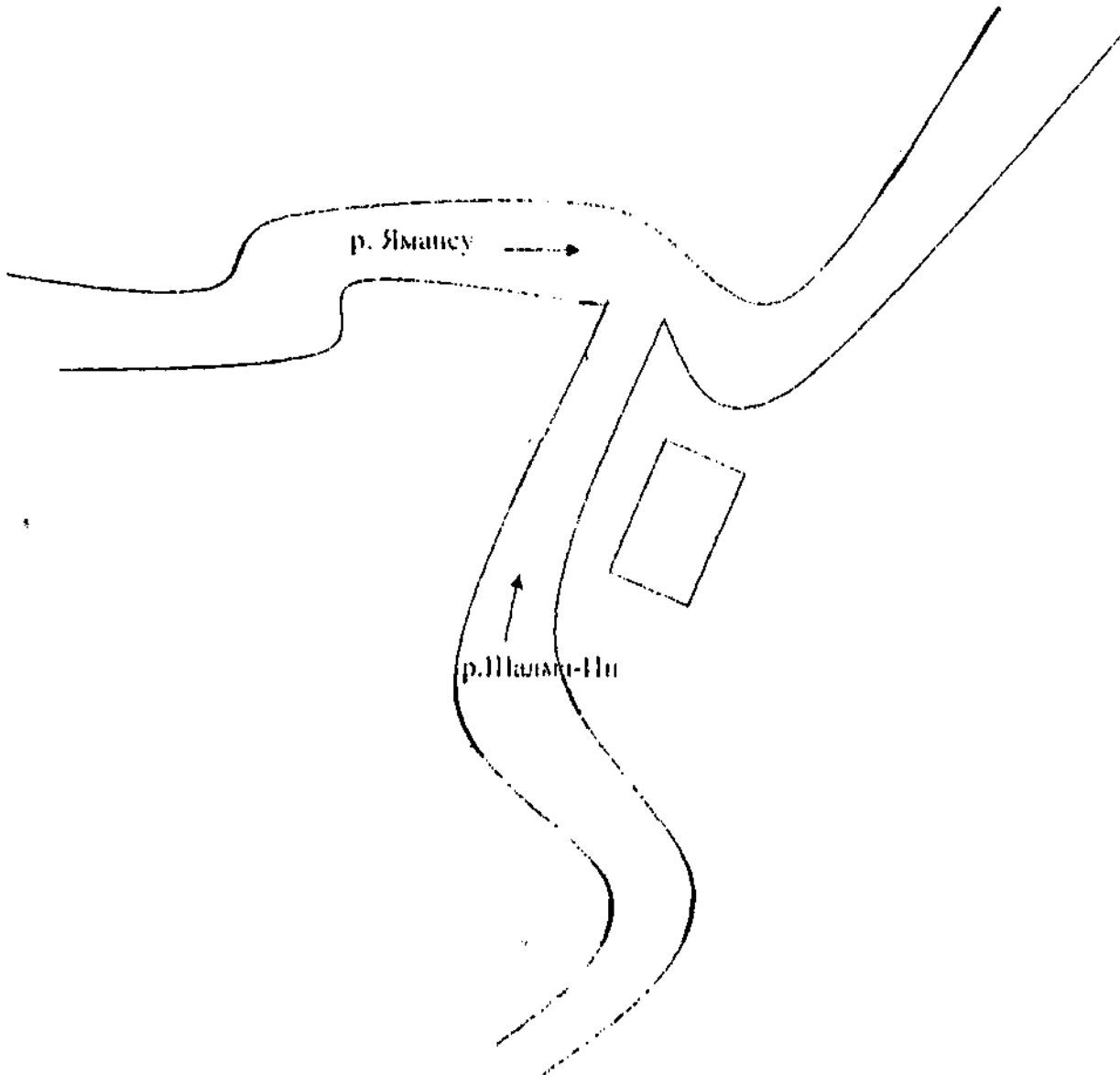
ПРИЛОЖЕНИЕ № 1

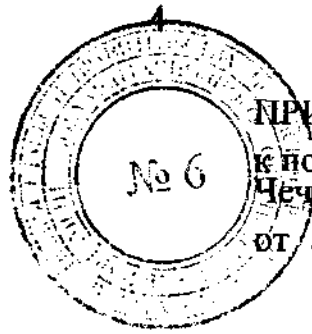
к постановлению Правительства
Чеченской Республики

от 06.02.2018 № 27

ПЛАН-СХЕМА

земель сельскохозяйственного назначения (пастбище) в Балансуйском сельском поселении Ножай-Юртовского муниципального района Чеченской Республики, находящихся в землепользовании у государственного унитарного предприятия «Госхоз им. Гадаева», в кадастровом квартале 20:09:5602000, общей площадью 2 000 кв. м, переводимых в категорию земель промышленности и иного специального назначения для строительства животноводческой фермы





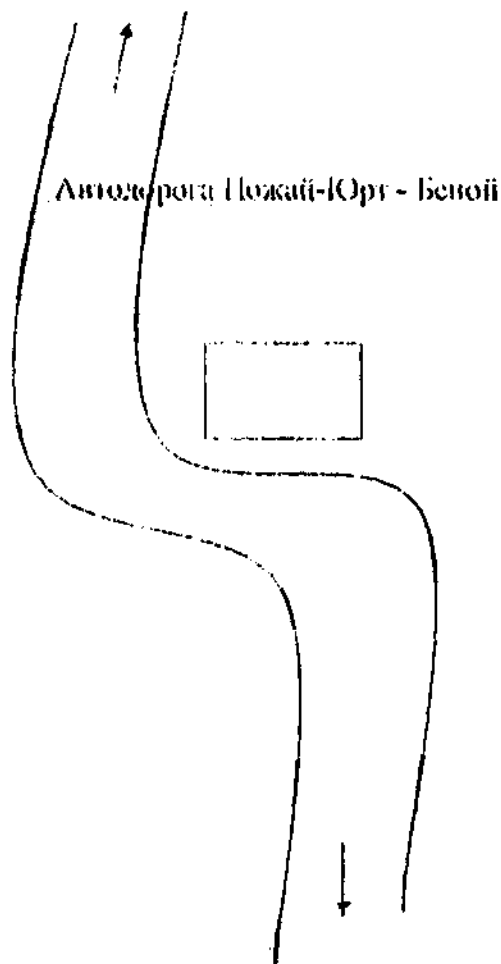
ПРИЛОЖЕНИЕ № 2


к постановлению Правительства
Чеченской Республики

от 06.02.2018 № 27

ПЛАН-СХЕМА

земель сельскохозяйственного назначения (сенокосы) в Энгенойском сельском поселении Ножай-Юртовского муниципального района Чеченской Республики, находящихся в землепользовании у государственного унитарного предприятия «Госхоз им. Орджоникидзе», в кадастровом квартале 20:09:6402000, общей площадью 1 000 кв. м, переводимых в категорию земель промышленности и иного специального назначения для строительства магазина смешанных товаров и кафе





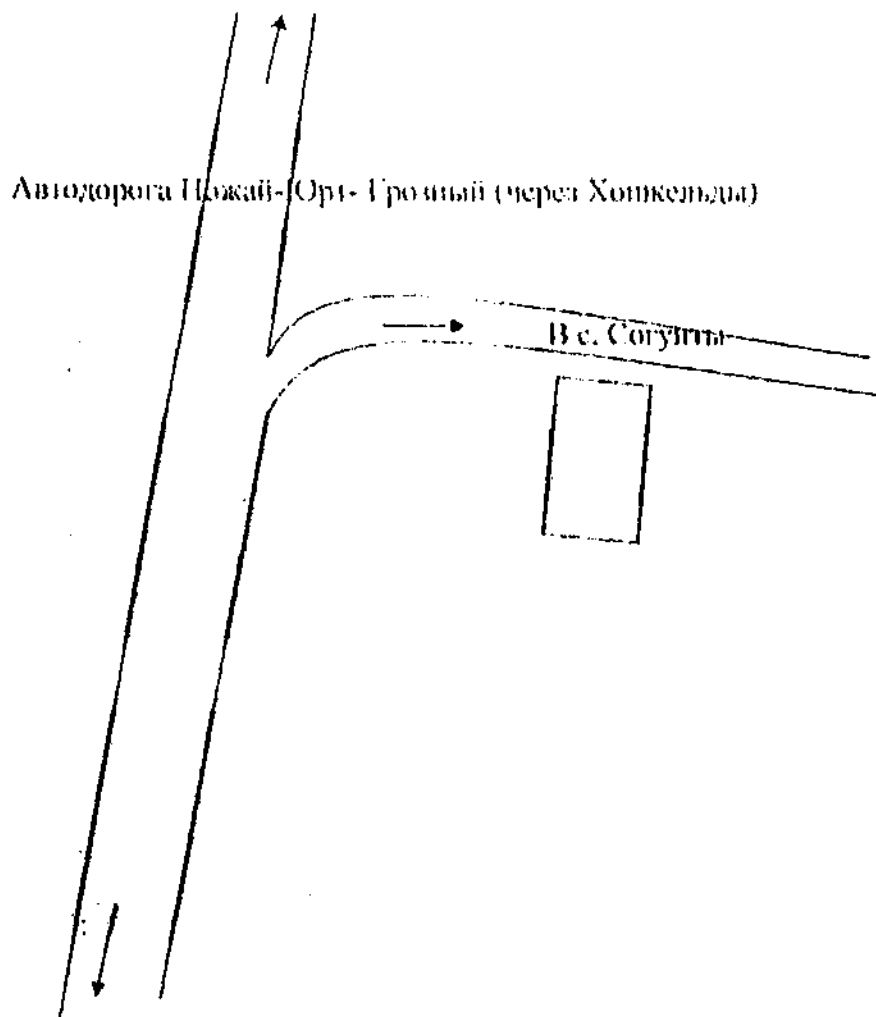
ПРИЛОЖЕНИЕ № 3


к постановлению Правительства
Чеченской Республики

от 06.02.2018 № 27

ПЛАН-СХЕМА

земель сельскохозяйственного назначения (пастбище) в Мескетинском сельском поселении Ножай-Юртовского муниципального района Чеченской Республики, находящихся в землепользовании у государственного унитарного предприятия «Госхоз им. Шерипова», в кадастровом квартале 20:09:5302000, общей площадью 1 000 кв. м, переводимых в категорию земель промышленности и иного специального назначения для строительства автомойки и СТО

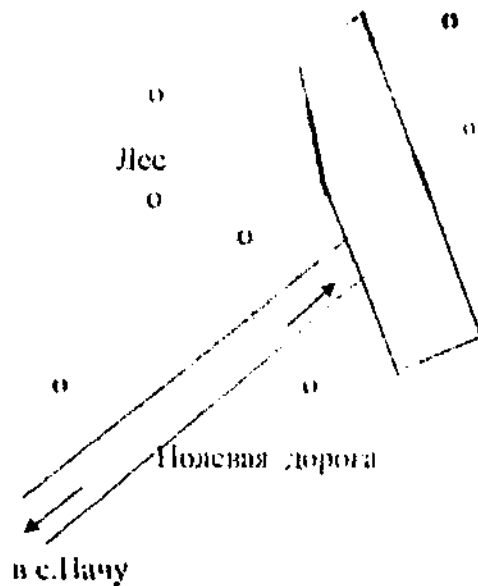





ПРИЛОЖЕНИЕ № 4
к постановлению Правительства
Чеченской Республики
от 06.02.2018 № 27

ПЛАН-СХЕМА

земель сельскохозяйственного назначения (сенокосы) в Бенойском сельском поселении Ножай-Юртовского муниципального района Чеченской Республики, находящихся в ведении Министерства имущественных и земельных отношений Чеченской Республики, в кадастровом квартале 20:09:6402000, общей площадью 10 000 кв. м, переводимых в категорию земель промышленности и иного специального назначения для строительства школы хафизов им. Ташу-Хаджи на 60 мест





ПРИЛОЖЕНИЕ № 5

к постановлению Правительства
Чеченской Республики

от 06.02.2018 № 27

ПЛАН-СХЕМА

земель сельскохозяйственного назначения (сенокосы) в Бенойском сельском поселении Ножай-Юртовского муниципального района Чеченской Республики, находящихся в ведении Министерства имущественных и земельных отношений Чеченской Республики, в кадастровом квартале 20:09:6402000, общей площадью 70 000 кв. м, переводимых в категорию земель особо охраняемых территорий и объектов (рекреационного назначения) для строительства детского оздоровительного лагеря «Горный Беной» на 350 мест

