



РОССИЙСКАЯ ФЕДЕРАЦИЯ  
ПРАВИТЕЛЬСТВО  
РЕСПУБЛИКИ ХАКАСИЯ

РОССИЯ ФЕДЕРАЦИЯЗЫ  
ХАКАС РЕСПУБЛИКАНЫҢ  
ПРАВИТЕЛЬСТВОЗЫ

## ПОСТАНОВЛЕНИЕ

от 29.09 2021 г. № 482  
г. Абакан

Об утверждении границ особо охраняемой территории регионального значения рекреационного назначения и отнесении земель к землям особо охраняемых территорий регионального значения рекреационного назначения «Зона отдыха «Ташеба»

В соответствии со статьями 94, 98 Земельного кодекса Российской Федерации, постановлением Правительства Республики Хакасия от 18.07.2008 № 229 «Об утверждении порядка отнесения земель к землям особо охраняемых территорий регионального значения в Республике Хакасия и порядка их использования» (с последующими изменениями) Правительство Республики Хакасия ПОСТАНОВЛЯЕТ:

1. Создать на территории Усть-Абаканского района Республики Хакасия особо охраняемую территорию регионального значения рекреационного назначения «Зона отдыха Ташеба».
2. Утвердить границы (описание местоположения границ) особо охраняемой территории регионального значения рекреационного назначения в Усть-Абаканском районе Республики Хакасия общей площадью 129428 квадратных метров (приложение).
3. Отнести территорию, указанную в пункте 1 настоящего постановления, к территориям регионального значения рекреационного назначения в Усть-Абаканском районе.
4. Установить, что особо охраняемая территория регионального значения рекреационного назначения создана без ограничения срока действия и без изъятия земельных участков (акваторий), используемых для общегосударственных нужд, а также у собственников, владельцев, пользователей, арендаторов этих участков.
5. По ходатайству заинтересованных лиц земельный участок, находящийся в границах особо охраняемой территории регионального значения рекреационного назначения, после вступления в силу настоящего постановления подлежит переводу в установленном порядке из категории земель сельскохозяйственного назначения в категорию земель особо охраняемых территорий и объектов.

Глава Республики Хакасия –  
Председатель Правительства  
Республики Хакасия

В. Коновалов

Приложение

**УТВЕРЖДЕНЫ**  
 постановлением Правительства  
 Республики Хакасия  
 «Об утверждении границ особо  
 охраняемой территории  
 регионального значения  
 рекреационного назначения и  
 отнесении земель к землям  
 особо охраняемых территорий  
 регионального значения  
 рекреационного назначения  
 «Зона отдыха «Ташеба»»

**ГРАНИЦЫ**  
 (описание местоположения границ) особо охраняемой территории  
 регионального значения рекреационного назначения  
 «Зона отдыха «Ташеба»»

1. Сведения об объекте

Таблица 1

№ п/п	Характеристики объекта	Описание характеристик
1	2	3
1	Местоположение объекта	Республика Хакасия, муниципальное образование Усть-Абаканский район
2	Площадь объекта	129428 м <sup>2</sup>

2. Сведения о местоположении границ объекта

Таблица 2

Система координат: СК кадастрового округа 166			
Сведения о характерных точках границ объекта			
Обозначение характерных точек границ	Координаты, м		Метод определения координат характерной точки
	X	Y	
1	2	3	4
1	410682.13	195439.17	Аналитический метод

3	410692.40	195567.94	Аналитический метод
4	410662.63	195595.12	Аналитический метод
5	410653.17	195602.31	Аналитический метод
6	410639.98	195583.36	Аналитический метод
7	410639.82	195583.17	Аналитический метод
8	410612.08	195559.00	Аналитический метод
9	410611.92	195558.89	Аналитический метод
10	410611.42	195558.75	Аналитический метод
11	410588.26	195559.41	Аналитический метод
12	410558.33	195528.81	Аналитический метод
13	410555.77	195523.05	Аналитический метод
14	410553.96	195509.69	Аналитический метод
15	410553.85	195509.37	Аналитический метод
16	410514.43	195432.38	Аналитический метод
17	410495.36	195389.08	Аналитический метод
18	410495.31	195388.98	Аналитический метод
19	410495.16	195388.79	Аналитический метод
20	410454.92	195346.72	Аналитический метод
21	410454.70	195346.55	Аналитический метод
22	410454.19	195346.41	Аналитический метод
23	410453.72	195346.53	Аналитический метод
24	410438.50	195354.63	Аналитический метод
25	410419.44	195350.87	Аналитический метод
26	410422.82	195318.83	Аналитический метод
27	410422.82	195318.72	Аналитический метод
28	410422.69	195318.22	Аналитический метод
29	410422.32	195317.86	Аналитический метод
30	410422.22	195317.80	Аналитический метод
31	410325.26	195275.65	Аналитический метод

32	410324.86	195275.57	Аналитический метод
33	410324.36	195275.71	Аналитический метод
34	410324.28	195275.76	Аналитический метод
35	410167.54	195389.17	Аналитический метод
36	410160.43	195391.93	Аналитический метод
37	410362.00	195245.97	Аналитический метод
38	410510.29	195361.33	Аналитический метод
39	410514.01	195385.04	Аналитический метод
40	410535.29	195428.90	Аналитический метод
41	410571.98	195501.94	Аналитический метод
42	410591.45	195490.60	Аналитический метод
43	410587.73	195473.11	Аналитический метод
44	410590.63	195464.87	Аналитический метод
45	410576.25	195445.89	Аналитический метод
46	410576.29	195436.70	Аналитический метод
47	410618.12	195387.11	Аналитический метод
48	410635.26	195377.70	Аналитический метод
1	410682.13	195439.17	Аналитический метод
49	410543.76	195685.37	Аналитический метод
50	410509.55	195711.33	Аналитический метод
51	410392.58	195798.04	Аналитический метод
52	410404.91	195782.06	Аналитический метод
53	410404.99	195781.95	Аналитический метод
54	410405.03	195781.86	Аналитический метод
55	410412.33	195765.56	Аналитический метод
56	410412.42	195765.15	Аналитический метод
57	410412.29	195764.65	Аналитический метод
58	410412.21	195764.53	Аналитический метод

59	410391.43	195738.26	Аналитический метод
60	410407.85	195707.82	Аналитический метод
61	410431.70	195697.02	Аналитический метод
62	410431.78	195696.98	Аналитический метод
63	410432.15	195696.61	Аналитический метод
64	410432.24	195696.41	Аналитический метод
65	410435.02	195687.53	Аналитический метод
66	410451.55	195680.05	Аналитический метод
67	410468.56	195675.33	Аналитический метод
68	410481.64	195686.68	Аналитический метод
69	410481.80	195686.79	Аналитический метод
70	410482.30	195686.92	Аналитический метод
71	410482.56	195686.89	Аналитический метод
72	410499.54	195682.43	Аналитический метод
73	410528.15	195683.86	Аналитический метод
49	410543.76	195685.37	Аналитический метод
74	410293.59	195832.51	Аналитический метод
75	410296.11	195832.87	Аналитический метод
76	410296.26	195832.88	Аналитический метод
77	410296.39	195832.87	Аналитический метод
78	410329.52	195828.60	Аналитический метод
79	410355.99	195825.16	Аналитический метод
80	410328.30	195845.69	Аналитический метод
74	410293.59	195832.51	Аналитический метод
81	409920.44	195690.81	Аналитический метод
82	409892.27	195680.11	Аналитический метод
83	409860.28	195703.16	Аналитический метод

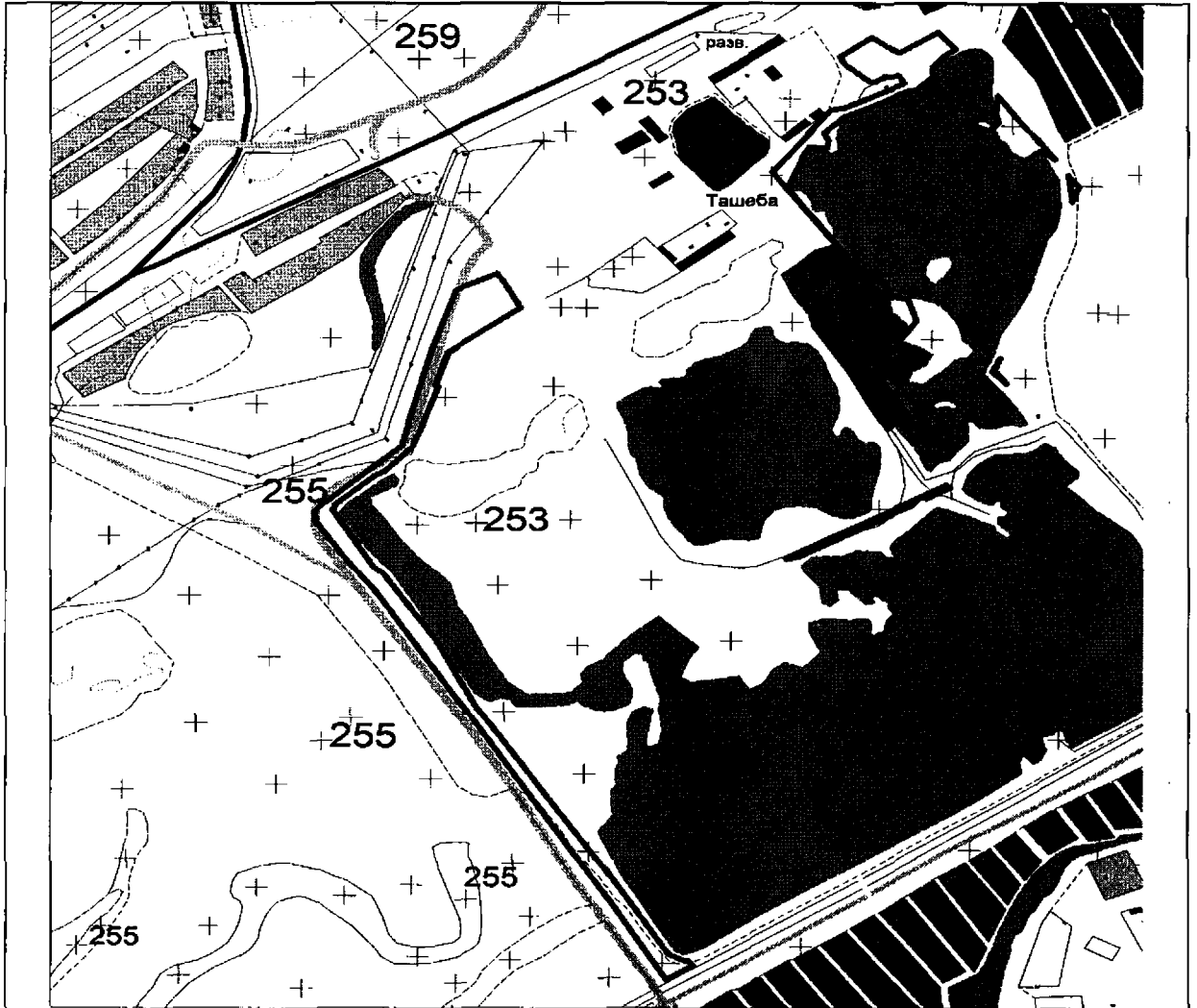
84	409889.19	195675.51	Аналитический метод
85	409919.63	195690.07	Аналитический метод
81	409920.44	195690.81	Аналитический метод
86	409619.24	195585.09	Аналитический метод
87	409612.51	195592.04	Аналитический метод
88	409586.73	195546.09	Аналитический метод
89	409587.92	195532.45	Аналитический метод
90	409587.93	195532.36	Аналитический метод
91	409587.79	195531.86	Аналитический метод
92	409587.57	195531.60	Аналитический метод
93	409570.59	195517.31	Аналитический метод
94	409448.16	195299.06	Аналитический метод
95	409441.70	195273.98	Аналитический метод
96	409443.98	195272.47	Аналитический метод
86	409619.24	195585.09	Аналитический метод
			Аналитический метод
97	409852.65	194594.73	Аналитический метод
98	409773.50	194568.18	Аналитический метод
99	409709.27	194542.89	Аналитический метод
100	409666.07	194504.92	Аналитический метод
101	409649.33	194487.60	Аналитический метод
102	409641.27	194471.49	Аналитический метод
103	409641.24	194471.44	Аналитический метод
104	409641.12	194471.27	Аналитический метод
105	409572.29	194394.15	Аналитический метод
106	409572.05	194393.95	Аналитический метод
107	409571.79	194393.85	Аналитический метод
108	409562.33	194391.44	Аналитический метод

109	409558.98	194387.47	Аналитический метод
110	409555.57	194389.71	Аналитический метод
111	409555.04	194389.85	Аналитический метод
112	409420.82	194470.06	Аналитический метод
113	409420.51	194470.35	Аналитический метод
114	409409.81	194485.54	Аналитический метод
115	409250.50	194590.28	Аналитический метод
116	409094.64	194666.44	Аналитический метод
117	409094.58	194666.48	Аналитический метод
118	409094.53	194666.51	Аналитический метод
119	408712.20	194918.81	Аналитический метод
120	408511.53	195043.58	Аналитический метод
121	408496.36	195070.81	Аналитический метод
122	408496.24	195071.22	Аналитический метод
123	408495.31	195083.72	Аналитический метод
124	408483.38	195091.51	Аналитический метод
125	408449.38	195040.11	Аналитический метод
126	408658.57	194915.74	Аналитический метод
127	409367.39	194470.13	Аналитический метод
128	409439.34	194416.18	Аналитический метод
129	409533.55	194354.23	Аналитический метод
130	409557.99	194354.77	Аналитический метод
131	409711.82	194522.72	Аналитический метод
132	409945.65	194582.81	Аналитический метод
133	410082.11	194628.41	Аналитический метод
134	410119.92	194710.34	Аналитический метод
135	410039.31	194754.83	Аналитический метод
136	409932.26	194611.04	Аналитический метод
137	409854.89	194588.42	Аналитический метод

138	409853.13	194594.88	Аналитический метод
97	409852.65	194594.73	Аналитический метод
139	410132.85	195402.71	Аналитический метод
140	410116.84	195408.96	Аналитический метод
141	410116.70	195409.03	Аналитический метод
142	410116.44	195409.25	Аналитический метод
143	410068.54	195466.11	Аналитический метод
144	410068.44	195466.25	Аналитический метод
145	410068.32	195466.54	Аналитический метод
146	410059.19	195509.73	Аналитический метод
147	410008.38	195526.66	Аналитический метод
148	409890.67	195446.99	Аналитический метод
149	409890.61	195446.95	Аналитический метод
150	409890.11	195446.81	Аналитический метод
151	409889.60	195446.96	Аналитический метод
152	409780.75	195511.85	Аналитический метод
153	409777.95	195508.48	Аналитический метод
154	410048.98	195337.47	Аналитический метод
139	410132.85	195402.71	Аналитический метод

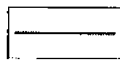


**Карта-схема  
границы особо охраняемой территории регионального значения  
рекреационного назначения «Зона отдыха «Ташеба»**




Масштаб 1:14000

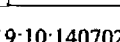

**Условные обозначения:**



65:3У1(1)



:10



19:10:140702

Вновь образованная часть границы, сведения о которой достаточны для определения ее местоположения  
Надписи вновь образованного земельного участка

Объект капитального строительства

Существующая часть границы, имеющиеся в ЕГРН сведения о которой достаточны для определения ее местоположения  
Надписи кадастрового номера земельного участка

Граница охранной зоны

Ориентировочная граница территориальной зоны

Граница кадастрового квартала

Обозначение кадастрового квартала