



РОССИЙСКАЯ ФЕДЕРАЦИЯ
ПРАВИТЕЛЬСТВО
РЕСПУБЛИКИ ХАКАСИЯ

РОССИЯ ФЕДЕРАЦИЯЗЫ
ХАКАС РЕСПУБЛИКАНЫҢ
ПРАВИТЕЛЬСТВОЗЫ

ПОСТАНОВЛЕНИЕ

от 13 04 2021 г. № 180
г. Абакан

Об образовании особо охраняемой
природной территории регионального
значения – природный парк
«Маранкульский»

В соответствии с Федеральным законом от 14.03.1995 № 33-ФЗ «Об особо охраняемых природных территориях» (с последующими изменениями), Законом Республики Хакасия от 20.10.1992 № 12 «Об особо охраняемых природных территориях Республики Хакасия» (с последующими изменениями), постановлением Правительства Республики Хакасия от 14.10.2009 № 444 «Об утверждении схемы развития и размещения особо охраняемых природных территорий в Республике Хакасия» (с последующими изменениями), постановлением Правительства Республики Хакасия от 18.07.2008 № 229 «Об утверждении порядка отнесения земель к землям особо охраняемых территорий республиканского значения в Республике Хакасия и порядка их использования» (с последующими изменениями) Правительство Республики Хакасия ПОСТАНОВЛЯЕТ:

1. Образовать на территории Таштыпского района Республики Хакасия особо охраняемую природную территорию регионального значения – природный парк «Маранкульский».

2. Утвердить описание местоположения границ особо охраняемой природной территории регионального значения – природный парк «Маранкульский» (приложение 1).

3. Утвердить Положение об особо охраняемой природной территории регионального значения – природный парк «Маранкульский» (приложение 2).


4. Установить, что:

особо охраняемая природная территория регионального значения – природный парк «Маранкульский» образована без изъятия земельных участков (акваторий), используемых для общегосударственных нужд, а также у собственников, пользователей этих участков, арендаторов;

перевод земельных участков, расположенных в границах особо охраняемой природной территории регионального значения – природный парк

«Маранкульский», в категорию земель особо охраняемых территорий и объектов осуществляется на основании ходатайств заинтересованных лиц в соответствии с федеральным законодательством.

Глава Республики Хакасия –
Председатель Правительства
Республики Хакасия



В. Коновалов

УТВЕРЖДЕНО
 постановлением Правительства
 Республики Хакасия «Об образовании
 особо охраняемой природной
 территории регионального значения –
 природный парк «Маранкульский»

ОПИСАНИЕ

местоположения границ особо охраняемой природной территории регионального
 значения – природный парк «Маранкульский»

1. Сведения об объекте

Таблица 1

№ п/п	Характеристики объекта	Описание характеристик
1	2	3
1	Местоположение объекта	Республика Хакасия, МО Таштыпский район
2	Площадь объекта +/- величина погрешности определения площади (Р +/- Дельта Р)	22554,21 +/- 26,28 га
3	Иные характеристики объекта	

2. Сведения о местоположении границ объекта

Таблица 2

1. Система координат МСК-166					
2. Сведения о характерных точках границ объекта					
Обозначение характерных точек границ	Координаты, м		Метод определения координат характерной точки	Средняя квадратическая погрешность положения характерной точки (Mt), м	Описание обозначения точки на местности (при наличии)
	X	Y			
1	2	3	4	5	6
1	189273.80	99663.58	картометрический	5,00	–
2	189364.57	99663.72	картометрический	5,00	–
3	189441.01	99673.44	картометрический	5,00	–
4	189541.34	99687.90	картометрический	5,00	–
5	189675.03	99711.96	картометрический	5,00	–
6	189775.39	99712.12	картометрический	5,00	–
7	189832.68	99716.99	картометрический	5,00	–
8	189909.04	99760.10	картометрический	5,00	–
9	190004.65	99750.70	картометрический	5,00	–

1	2	3	4	5	6
10	190081.17	99693.53	картометрический	5,00	—
11	190119.46	99617.13	картометрический	5,00	—
12	190148.30	99531.19	картометрический	5,00	—
13	190181.82	99445.25	картометрический	5,00	—
14	190210.63	99364.16	картометрический	5,00	—
15	190258.46	99316.41	картометрический	5,00	—
16	190320.56	99306.97	картометрический	5,00	—
17	190411.24	99364.49	картометрический	5,00	—
18	190473.25	99417.12	картометрический	5,00	—
19	190563.95	99479.33	картометрический	5,00	—
20	190645.11	99512.91	картометрический	5,00	—
21	190711.98	99503.47	картометрический	5,00	—
22	190745.43	99460.54	картометрический	5,00	—
23	190721.74	99393.60	картометрический	5,00	—
24	190702.72	99326.74	картометрический	5,00	—
25	190655.08	99254.99	картометрический	5,00	—
26	190597.82	99178.45	картометрический	5,00	—
27	190531.07	99101.97	картометрический	5,00	—
28	190483.44	99044.52	картометрический	5,00	—
29	190426.26	98977.59	картометрический	5,00	—
30	190397.63	98929.77	картометрический	5,00	—
31	190335.81	98772.02	картометрический	5,00	—
32	190340.88	98614.44	картометрический	5,00	—
33	190412.97	98361.39	картометрический	5,00	—
34	190499.31	98184.82	картометрический	5,00	—
35	190566.44	98051.20	картометрический	5,00	—
36	190638.29	97941.45	картометрический	5,00	—
37	190695.82	97822.20	картометрический	5,00	—
38	190758.11	97717.19	картометрический	5,00	—
39	190830.04	97574.06	картометрический	5,00	—
40	190854.09	97507.28	картометрический	5,00	—
41	190921.45	97268.56	картометрический	5,00	—
42	190988.57	97139.75	картометрический	5,00	—
43	191189.39	96992.15	картометрический	5,00	—
44	191375.85	96892.26	картометрический	5,00	—
45	191562.29	96797.09	картометрический	5,00	—
46	191729.72	96701.95	картометрический	5,00	—
47	191906.64	96597.30	картометрический	5,00	—
48	192040.49	96502.11	картометрический	5,00	—
49	192179.27	96383.02	картометрический	5,00	—
50	192470.75	96283.41	картометрический	5,00	—
51	192709.58	96207.55	картометрический	5,00	—
52	192943.76	96122.12	картометрический	5,00	—
53	193068.04	96079.44	картометрический	5,00	—
54	193196.92	96065.44	картометрический	5,00	—
55	193659.77	96161.95	картометрический	5,00	—
56	193755.22	96171.71	картометрический	5,00	—
57	193884.03	96171.99	картометрический	5,00	—
58	194323.37	96101.43	картометрический	5,00	—

1	2	3	4	5	6
59	194571.54	96116.31	картометрический	5,00	—
60	194676.44	96130.84	картометрический	5,00	—
61	194962.64	96207.85	картометрический	5,00	—
62	195015.17	96212.75	картометрический	5,00	—
63	195158.27	96198.78	картометрический	5,00	—
64	195301.62	96127.48	картометрический	5,00	—
65	195727.32	95698.99	картометрический	5,00	—
66	195861.18	95594.36	картометрический	5,00	—
67	196014.02	95513.61	картометрический	5,00	—
68	196205.05	95423.43	картометрический	5,00	—
69	196634.89	95271.83	картометрический	5,00	—
70	197193.38	95115.74	картометрический	5,00	—
71	197465.47	95044.92	картометрический	5,00	—
72	197613.52	94978.48	картометрический	5,00	—
73	197823.70	94840.70	картометрический	5,00	—
74	198110.37	94650.67	картометрический	5,00	—
75	198330.15	94508.11	картометрический	5,00	—
76	198482.90	94417.90	картометрический	5,00	—
77	198459.26	94360.64	картометрический	5,00	—
78	198392.86	94222.16	картометрический	5,00	—
79	198302.58	94074.11	картометрический	5,00	—
80	198202.91	93902.14	картометрический	5,00	—
81	198098.41	93744.45	картометрический	5,00	—
82	197979.88	93524.71	картометрический	5,00	—
83	197865.88	93343.17	картометрический	5,00	—
84	197723.45	93118.59	картометрический	5,00	—
85	197609.51	92922.73	картометрический	5,00	—
86	197471.81	92717.20	картометрический	5,00	—
87	197367.27	92597.62	картометрический	5,00	—
88	197153.03	92430.02	картометрический	5,00	—
89	196800.83	92180.93	картометрический	5,00	—
90	196037.72	92102.23	картометрический	5,00	—
91	195637.11	92010.33	картометрический	5,00	—
92	195293.82	91956.79	картометрический	5,00	—
93	194954.95	91941.45	картометрический	5,00	—
94	194864.33	91922.04	картометрический	5,00	—
95	194631.38	91668.35	картометрический	5,00	—
96	194579.13	91577.50	картометрический	5,00	—
97	194526.89	91491.43	картометрический	5,00	—
98	194484.39	91357.66	картометрический	5,00	—
99	194475.90	91023.58	картометрический	5,00	—
100	194491.26	90713.41	картометрический	5,00	—
101	194545.26	90284.03	картометрический	5,00	—
102	194589.13	90012.13	картометрический	5,00	—
103	194613.73	89792.68	картометрический	5,00	—
104	194657.63	89520.80	картометрический	5,00	—
105	194692.02	89239.31	картометрический	5,00	—
106	194731.58	88895.89	картометрический	5,00	—
107	194789.32	88743.33	картометрический	5,00	—

1	2	3	4	5	6
108	195086.76	88353.11	картометрический	5,00	—
109	195230.84	88096.04	картометрический	5,00	—
110	195308.11	87881.59	картометрический	5,00	—
111	195356.35	87724.27	картометрический	5,00	—
112	195508.68	87829.90	картометрический	5,00	—
113	195603.81	87916.08	картометрический	5,00	—
114	195675.13	87973.67	картометрический	5,00	—
115	195732.27	88016.85	картометрический	5,00	—
116	195755.93	88050.35	картометрический	5,00	—
117	195779.65	88079.02	картометрический	5,00	—
118	195798.67	88107.75	картометрический	5,00	—
119	195822.38	88131.66	картометрический	5,00	—
120	195851.01	88150.91	картометрический	5,00	—
121	195912.94	88160.66	картометрический	5,00	—
122	195932.11	88160.74	картометрический	5,00	—
123	195979.86	88151.41	картометрический	5,00	—
124	196027.53	88142.06	картометрический	5,00	—
125	196065.69	88142.21	картометрический	5,00	—
126	196103.94	88147.11	картометрический	5,00	—
127	196146.79	88142.52	картометрический	5,00	—
128	196208.92	88133.15	картометрический	5,00	—
129	196251.88	88123.81	картометрический	5,00	—
130	196313.88	88124.05	картометрический	5,00	—
131	196366.39	88124.25	картометрический	5,00	—
132	196428.30	88138.78	картометрический	5,00	—
133	196475.98	88148.55	картометрический	5,00	—
134	196523.68	88163.02	картометрический	5,00	—
135	196590.33	88191.93	картометрический	5,00	—
136	196647.52	88220.74	картометрический	5,00	—
137	196714.13	88259.17	картометрический	5,00	—
138	196771.32	88288.04	картометрический	5,00	—
139	196837.93	88326.45	картометрический	5,00	—
140	196876.02	88345.66	картометрический	5,00	—
141	196914.09	88364.92	картометрический	5,00	—
142	196966.52	88393.71	картометрический	5,00	—
143	197023.57	88427.33	картометрический	5,00	—
144	197071.18	88456.16	картометрический	5,00	—
145	197104.47	88480.10	картометрический	5,00	—
146	197147.32	88508.91	картометрический	5,00	—
147	197199.59	88547.28	картометрический	5,00	—
148	197242.39	88580.78	картометрический	5,00	—
149	197308.90	88647.84	картометрический	5,00	—
150	197365.98	88705.28	картометрический	5,00	—
151	197423.07	88738.89	картометрический	5,00	—
152	197489.81	88767.79	картометрический	5,00	—
153	197527.84	88806.03	картометрический	5,00	—
154	197594.40	88858.81	картометрический	5,00	—
155	197651.47	88887.59	картометрический	5,00	—
156	197694.41	88892.52	картометрический	5,00	—




1	2	3	4	5	6
157	197737.39	88887.90	картометрический	5,00	—
158	197775.51	88892.82	картометрический	5,00	—
159	197808.87	88897.70	картометрический	5,00	—
160	197851.74	88921.74	картометрический	5,00	—
161	197913.69	88926.73	картометрический	5,00	—
162	197947.10	88917.32	картометрический	5,00	—
163	197980.53	88903.17	картометрический	5,00	—
164	198023.62	88869.93	картометрический	5,00	—
165	198047.50	88846.13	картометрический	5,00	—
166	198071.35	88841.47	картометрический	5,00	—
167	198104.98	88798.67	картометрический	5,00	—
168	198138.45	88774.99	картометрический	5,00	—
169	198171.92	88751.23	картометрический	5,00	—
170	198210.16	88732.31	картометрический	5,00	—
171	198238.76	88727.67	картометрический	5,00	—
172	198286.35	88737.37	картометрический	5,00	—
173	198319.63	88766.06	картометрический	5,00	—
174	198348.23	88794.81	картометрический	5,00	—
175	198381.50	88823.57	картометрический	5,00	—
176	198419.65	88828.48	картометрический	5,00	—
177	198467.20	88842.94	картометрический	5,00	—
178	198505.28	88866.95	картометрический	5,00	—
179	198519.58	88886.06	картометрический	5,00	—
180	198524.25	88909.96	картометрический	5,00	—
181	198557.54	88933.89	картометрический	5,00	—
182	198609.74	88991.36	картометрический	5,00	—
183	198614.41	89024.69	картометрический	5,00	—
184	198628.55	89053.38	картометрический	5,00	—
185	198657.09	89091.65	картометрический	5,00	—
186	198661.62	89139.35	картометрический	5,00	—
187	198718.79	89172.95	картометрический	5,00	—
188	198742.52	89192.09	картометрический	5,00	—
189	198770.92	89244.64	картометрический	5,00	—
190	198789.84	89301.98	картометрический	5,00	—
191	198799.13	89349.69	картометрический	5,00	—
192	198818.13	89392.69	картометрический	5,00	—
193	198841.81	89426.09	картометрический	5,00	—
194	198856.03	89459.55	картометрический	5,00	—
195	198870.14	89497.76	картометрический	5,00	—
196	198879.65	89516.83	картометрический	5,00	—
197	198884.22	89578.89	картометрический	5,00	—
198	198893.67	89607.48	картометрический	5,00	—
199	198917.38	89640.96	картометрический	5,00	—
200	198941.07	89669.68	картометрический	5,00	—
201	198945.75	89703.10	картометрический	5,00	—
202	198945.63	89736.43	картометрический	5,00	—
203	198959.88	89760.35	картометрический	5,00	—
204	198997.85	89784.29	картометрический	5,00	—
205	199026.46	89813.02	картометрический	5,00	—



1	2	3	4	5	6
206	199078.64	89880.00	картометрический	5,00	—
207	199116.59	89942.10	картометрический	5,00	—
208	199149.78	89994.65	картометрический	5,00	—
209	199178.27	90023.39	картометрический	5,00	—
210	199206.69	90071.15	картометрический	5,00	—
211	199235.12	90118.94	картометрический	5,00	—
212	199263.57	90157.20	картометрический	5,00	—
213	199306.37	90205.01	картометрический	5,00	—
214	199349.11	90267.12	картометрический	5,00	—
215	199387.12	90305.41	картометрический	5,00	—
216	199439.39	90348.50	картометрический	5,00	—
217	199458.35	90372.44	картометрический	5,00	—
218	199467.69	90434.43	картометрический	5,00	—
219	199486.64	90486.93	картометрический	5,00	—
220	199514.98	90568.09	картометрический	5,00	—
221	199533.89	90596.79	картометрический	5,00	—
222	199562.30	90649.32	картометрический	5,00	—
223	199595.44	90720.98	картометрический	5,00	—
224	199633.39	90787.82	картометрический	5,00	—
225	199676.17	90840.39	картометрический	5,00	—
226	199723.61	90897.81	картометрический	5,00	—
227	199732.94	90964.55	картометрический	5,00	—
228	199727.93	91031.32	картометрический	5,00	—
229	199761.15	91079.11	картометрический	5,00	—
230	199779.75	91212.67	картометрический	5,00	—
231	199827.33	91255.73	картометрический	5,00	—
232	199855.77	91313.01	картометрический	5,00	—
233	199893.77	91356.04	картометрический	5,00	—
234	199922.25	91399.05	картометрический	5,00	—
235	199945.92	91437.26	картометрический	5,00	—
236	199964.92	91480.25	картометрический	5,00	—
237	199974.22	91527.94	картометрический	5,00	—
238	199997.99	91575.69	картометрический	5,00	—
239	200016.91	91613.91	картометрический	5,00	—
240	200059.73	91647.42	картометрический	5,00	—
241	200097.78	91657.07	картометрический	5,00	—
242	200135.76	91704.84	картометрический	5,00	—
243	200173.74	91766.92	картометрический	5,00	—
244	200207.04	91790.90	картометрический	5,00	—
245	200264.19	91810.10	картометрический	5,00	—
246	200311.61	91867.45	картометрический	5,00	—
247	200349.60	91924.82	картометрический	5,00	—
248	200382.84	91967.83	картометрический	5,00	—
249	200435.16	92001.37	картометрический	5,00	—
250	200473.22	92034.81	картометрический	5,00	—
251	200487.46	92068.25	картометрический	5,00	—
252	200525.53	92101.75	картометрический	5,00	—
253	200582.69	92106.68	картометрический	5,00	—
254	200635.06	92121.13	картометрический	5,00	—


1	2	3	4	5	6
255	200682.66	92130.78	картометрический	5,00	—
256	200730.17	92197.70	картометрический	5,00	—
257	200801.58	92202.69	картометрический	5,00	—
258	200854.02	92226.70	картометрический	5,00	—
259	200915.96	92245.94	картометрический	5,00	—
260	200973.09	92260.38	картометрический	5,00	—
261	201015.89	92274.87	картометрический	5,00	—
262	201049.22	92289.24	картометрический	5,00	—
263	201087.42	92279.83	картометрический	5,00	—
264	201111.16	92298.95	картометрический	5,00	—
265	201130.15	92313.36	картометрический	5,00	—
266	201163.49	92327.73	картометрический	5,00	—
267	201201.66	92327.85	картометрический	5,00	—
268	201244.55	92342.25	картометрический	5,00	—
269	201277.80	92351.87	картометрический	5,00	—
270	201320.72	92356.75	картометрический	5,00	—
271	201358.80	92385.49	картометрический	5,00	—
272	201401.61	92395.14	картометрический	5,00	—
273	201439.75	92404.84	картометрический	5,00	—
274	201491.99	92452.66	картометрический	5,00	—
275	201568.18	92462.41	картометрический	5,00	—
276	201620.60	92500.71	картометрический	5,00	—
277	201777.84	92486.83	картометрический	5,00	—
278	201978.02	92487.43	картометрический	5,00	—
279	202116.06	92535.48	картометрический	5,00	—
280	202296.63	92726.68	картометрический	5,00	—
281	202386.32	93022.36	картометрический	5,00	—
282	202471.20	93299.03	картометрический	5,00	—
283	202494.87	93389.63	картометрический	5,00	—
284	202527.90	93480.26	картометрический	5,00	—
285	202556.23	93570.88	картометрический	5,00	—
286	202579.65	93709.12	картометрический	5,00	—
287	202756.13	93661.95	картометрический	5,00	—
288	202794.35	93643.04	картометрический	5,00	—
289	202837.20	93638.33	картометрический	5,00	—
290	202880.04	93638.45	картометрический	5,00	—
291	202932.56	93633.83	картометрический	5,00	—
292	202970.49	93633.93	картометрический	5,00	—
293	203008.76	93638.81	картометрический	5,00	—
294	203051.57	93648.50	картометрический	5,00	—
295	203099.18	93658.15	картометрический	5,00	—
296	203146.87	93667.80	картометрический	5,00	—
297	203180.13	93677.41	картометрический	5,00	—
298	203227.82	93687.04	картометрический	5,00	—
299	203275.43	93692.00	картометрический	5,00	—
300	203327.81	93706.43	картометрический	5,00	—
301	203370.62	93716.05	картометрический	5,00	—
302	203413.53	93725.69	картометрический	5,00	—
303	203470.61	93725.84	картометрический	5,00	—

1	2	3	4	5	6
304	203551.59	93735.66	картометрический	5,00	—
305	203608.78	93730.99	картометрический	5,00	—
306	203661.29	93697.84	картометрический	5,00	—
307	203713.74	93674.12	картометрический	5,00	—
308	203771.04	93640.92	картометрический	5,00	—
309	203847.34	93612.59	картометрический	5,00	—
310	203904.61	93579.39	картометрический	5,00	—
311	203966.53	93560.53	картометрический	5,00	—
312	204028.57	93536.86	картометрический	5,00	—
313	204085.82	93508.42	картометрический	5,00	—
314	204138.34	93475.27	картометрический	5,00	—
315	204186.08	93432.53	картометрический	5,00	—
316	204229.07	93389.86	картометрический	5,00	—
317	204271.98	93351.78	картометрический	5,00	—
318	204324.49	93309.06	картометрический	5,00	—
319	204362.76	93275.80	картометрический	5,00	—
320	204391.40	93256.87	картометрический	5,00	—
321	204424.73	93242.62	картометрический	5,00	—
322	204458.16	93223.69	картометрический	5,00	—
323	204491.61	93199.95	картометрический	5,00	—
324	204510.66	93185.72	картометрический	5,00	—
325	204529.74	93171.51	картометрический	5,00	—
326	204548.84	93147.73	картометрический	5,00	—
327	204577.49	93128.78	картометрический	5,00	—
328	204615.72	93105.04	картометрический	5,00	—
329	204663.37	93086.16	картометрический	5,00	—
330	204725.32	93062.49	картометрический	5,00	—
331	204787.31	93053.15	картометрический	5,00	—
332	204844.51	93058.08	картометрический	5,00	—
333	204896.82	93053.47	картометрический	5,00	—
334	204992.12	93068.02	картометрический	5,00	—
335	205072.92	93096.86	картометрический	5,00	—
336	205130.02	93125.62	картометрический	5,00	—
337	205187.13	93159.06	картометрический	5,00	—
338	205244.13	93187.82	картометрический	5,00	—
339	205306.00	93221.37	картометрический	5,00	—
340	205377.29	93269.18	картометрический	5,00	—
341	205453.38	93312.27	картометрический	5,00	—
342	205519.95	93336.23	картометрический	5,00	—
343	205553.17	93360.16	картометрический	5,00	—
344	205581.68	93388.84	картометрический	5,00	—
345	205624.45	93412.73	картометрический	5,00	—
346	205662.54	93441.44	картометрический	5,00	—
347	205700.52	93465.32	картометрический	5,00	—
348	205729.05	93484.48	картометрический	5,00	—
349	205762.36	93508.35	картометрический	5,00	—
350	205800.34	93532.30	картометрический	5,00	—
351	205852.72	93546.71	картометрический	5,00	—
352	205933.55	93566.02	картометрический	5,00	—




1	2	3	4	5	6
353	206000.29	93570.97	картометрический	5,00	—
354	206057.34	93585.39	картометрический	5,00	—
355	206104.97	93585.52	картометрический	5,00	—
356	206147.75	93604.67	картометрический	5,00	—
357	206185.92	93604.77	картометрический	5,00	—
358	206228.73	93614.46	картометрический	5,00	—
359	206257.28	93628.80	картометрический	5,00	—
360	206300.10	93633.68	картометрический	5,00	—
361	206352.37	93643.32	картометрический	5,00	—
362	206399.94	93662.56	картометрический	5,00	—
363	206447.50	93676.95	картометрический	5,00	—
364	206514.07	93710.47	картометрический	5,00	—
365	206580.78	93729.68	картометрический	5,00	—
366	206633.00	93753.65	картометрический	5,00	—
367	206680.59	93768.05	картометрический	5,00	—
368	206766.23	93782.55	картометрический	5,00	—
369	206842.39	93801.84	картометрический	5,00	—
370	206918.55	93821.07	картометрический	5,00	—
371	206975.59	93825.97	картометрический	5,00	—
372	207051.80	93831.00	картометрический	5,00	—
373	207118.46	93831.18	картометрический	5,00	—
374	207185.08	93836.11	картометрический	5,00	—
375	207246.96	93836.28	картометрический	5,00	—
376	207318.40	93831.73	картометрический	5,00	—
377	207399.29	93827.13	картометрический	5,00	—
378	207494.55	93827.39	картометрический	5,00	—
379	207594.50	93818.15	картометрический	5,00	—
380	207699.29	93823.21	картометрический	5,00	—
381	207785.01	93804.42	картометрический	5,00	—
382	207865.97	93776.06	картометрический	5,00	—
383	207946.92	93752.52	картометрический	5,00	—
384	208023.19	93733.66	картометрический	5,00	—
385	208108.92	93714.88	картометрический	5,00	—
386	208223.14	93696.12	картометрический	5,00	—
387	208318.40	93682.13	картометрический	5,00	—
388	208423.10	93687.16	картометрический	5,00	—
389	208513.54	93696.92	картометрический	5,00	—
390	208651.39	93740.13	картометрический	5,00	—
391	208722.72	93773.67	картометрический	5,00	—
392	208779.70	93811.90	картометрический	5,00	—
393	208832.01	93840.62	картометрический	5,00	—
394	208893.81	93869.31	картометрический	5,00	—
395	208946.05	93888.53	картометрический	5,00	—
396	209012.59	93921.97	картометрический	5,00	—
397	209064.94	93945.93	картометрический	5,00	—
398	209126.74	93974.68	картометрический	5,00	—
399	209178.97	93998.57	картометрический	5,00	—
400	209231.27	94032.06	картометрический	5,00	—
401	209297.68	94079.80	картометрический	5,00	—

1	2	3	4	5	6
402	209354.82	94094.23	картометрический	5,00	—
403	209421.27	94127.73	картометрический	5,00	—
404	209506.82	94175.54	картометрический	5,00	—
405	209592.38	94218.59	картометрический	5,00	—
406	209658.96	94252.09	картометрический	5,00	—
407	209744.42	94285.65	картометрический	5,00	—
408	209820.56	94314.35	картометрический	5,00	—
409	209877.56	94347.82	картометрический	5,00	—
410	209944.18	94352.76	картометрический	5,00	—
411	210010.73	94348.17	картометрический	5,00	—
412	210110.69	94334.19	картометрический	5,00	—
413	210248.71	94315.48	картометрический	5,00	—
414	210396.24	94311.13	картометрический	5,00	—
415	210534.20	94316.24	картометрический	5,00	—
416	210653.11	94335.62	картометрический	5,00	—
417	210776.49	94416.83	картометрический	5,00	—
418	210933.16	94545.62	картометрический	5,00	—
419	211013.91	94598.22	картометрический	5,00	—
420	211099.47	94641.26	картометрический	5,00	—
421	211194.53	94669.99	картометрический	5,00	—
422	211265.75	94713.00	картометрический	5,00	—
423	211322.74	94751.20	картометрический	5,00	—
424	211389.22	94813.26	картометрический	5,00	—
425	211441.38	94865.70	картометрический	5,00	—
426	211512.55	94927.69	картометрический	5,00	—
427	211598.12	94951.71	картометрический	5,00	—
428	211697.97	94951.96	картометрический	5,00	—
429	211836.09	94890.45	картометрический	5,00	—
430	211978.88	94876.57	картометрический	5,00	—
431	212059.61	94891.01	картометрический	5,00	—
432	212154.56	94962.61	картометрический	5,00	—
433	212263.80	95019.93	картометрический	5,00	—
434	212387.37	95077.30	картометрический	5,00	—
435	212491.85	95120.36	картометрический	5,00	—
436	212629.71	95130.26	картометрический	5,00	—
437	212724.71	95182.80	картометрический	5,00	—
438	212862.49	95259.25	картометрический	5,00	—
439	212928.91	95297.39	картометрический	5,00	—
440	212981.11	95335.57	картометрический	5,00	—
441	213028.59	95359.50	картометрический	5,00	—
442	213090.41	95369.13	картометрический	5,00	—
443	213214.02	95374.19	картометрический	5,00	—
444	213318.61	95374.45	картометрический	5,00	—
445	213389.89	95384.12	картометрический	5,00	—
446	213480.24	95393.90	картометрический	5,00	—
447	213646.63	95413.30	картометрический	5,00	—
448	213755.94	95442.11	картометрический	5,00	—
449	213855.63	95485.14	картометрический	5,00	—
450	213903.03	95528.05	картометрический	5,00	—



1	2	3	4	5	6
451	213959.96	95594.70	картометрический	5,00	—
452	214026.31	95675.69	картометрический	5,00	—
453	214092.74	95723.40	картометрический	5,00	—
454	214164.01	95737.80	картометрический	5,00	—
455	214259.14	95738.03	картометрический	5,00	—
456	214330.48	95733.46	картометрический	5,00	—
457	214334.30	96099.56	картометрический	5,00	—
458	214338.72	96261.15	картометрический	5,00	—
459	214333.65	96384.75	картометрический	5,00	—
460	214323.94	96498.86	картометрический	5,00	—
461	214276.19	96612.81	картометрический	5,00	—
462	214190.34	96745.73	картометрический	5,00	—
463	214094.89	96897.69	картометрический	5,00	—
464	214009.00	97040.12	картометрический	5,00	—
465	213913.54	97196.77	картометрический	5,00	—
466	213832.46	97353.52	картометрический	5,00	—
467	213722.72	97529.21	картометрический	5,00	—
468	213641.68	97657.43	картометрический	5,00	—
469	213560.56	97776.16	картометрический	5,00	—
470	213417.79	97842.41	картометрический	5,00	—
471	213265.54	97922.96	картометрический	5,00	—
472	213103.72	98003.49	картометрический	5,00	—
473	213037.02	98084.21	картометрический	5,00	—
474	212927.37	98226.65	картометрический	5,00	—
475	212817.73	98369.09	картометрический	5,00	—
476	212689.03	98540.04	картометрический	5,00	—
477	212579.44	98654.02	картометрический	5,00	—
478	212465.03	98810.71	картометрический	5,00	—
479	212360.21	98938.93	картометрический	5,00	—
480	212260.06	99071.92	картометрический	5,00	—
481	212102.72	99271.44	картометрический	5,00	—
482	212059.57	99542.46	картометрический	5,00	—
483	212025.87	99742.12	картометрический	5,00	—
484	211992.30	99922.78	картометрический	5,00	—
485	211973.09	100060.74	картометрический	5,00	—
486	211949.21	100179.58	картометрический	5,00	—
487	211929.96	100317.46	картометрический	5,00	—
488	211915.45	100436.37	картометрический	5,00	—
489	211881.97	100598.05	картометрический	5,00	—
490	211853.25	100759.67	картометрический	5,00	—
491	211834.02	100902.40	картометрический	5,00	—
492	211814.87	101011.72	картометрический	5,00	—
493	211800.36	101116.32	картометрический	5,00	—
494	211776.54	101225.72	картометрический	5,00	—
495	211757.35	101349.37	картометрический	5,00	—
496	211742.86	101473.02	картометрический	5,00	—
497	211714.22	101587.10	картометрический	5,00	—
498	211699.83	101706.02	картометрический	5,00	—
499	211400.01	101781.80	картометрический	5,00	—


1	2	3	4	5	6
500	211276.34	101814.89	картометрический	5,00	—
501	211157.39	101838.57	картометрический	5,00	—
502	211024.17	101876.49	картометрический	5,00	—
503	210881.38	101904.82	картометрический	5,00	—
504	210781.55	101933.27	картометрический	5,00	—
505	210705.29	101966.52	картометрический	5,00	—
506	210614.89	101994.91	картометрический	5,00	—
507	210510.16	102037.61	картометрический	5,00	—
508	210348.41	102104.07	картометрический	5,00	—
509	210215.06	102151.51	картометрический	5,00	—
510	210081.83	102198.93	картометрический	5,00	—
511	209915.20	102265.40	картометрический	5,00	—
512	209786.74	102312.84	картометрический	5,00	—
513	209206.41	102102.83	картометрический	5,00	—
514	209168.22	102207.45	картометрический	5,00	—
515	209130.03	102335.91	картометрический	5,00	—
516	209087.09	102440.59	картометрический	5,00	—
517	209048.93	102554.73	картометрический	5,00	—
518	208934.33	102897.29	картометрический	5,00	—
519	208848.46	103120.86	картометрический	5,00	—
520	208767.38	103339.73	картометрический	5,00	—
521	208681.51	103587.15	картометрический	5,00	—
522	208510.07	103701.20	картометрический	5,00	—
523	208300.54	103843.82	картометрический	5,00	—
524	208033.83	104034.06	картометрический	5,00	—
525	207776.68	104224.25	картометрический	5,00	—
526	207538.56	104385.97	картометрический	5,00	—
527	207338.56	104490.54	картометрический	5,00	—
528	207167.15	104595.15	картометрический	5,00	—
529	206957.56	104718.81	картометрический	5,00	—
530	206795.54	104956.82	картометрический	5,00	—
531	206500.19	105356.61	картометрический	5,00	—
532	206271.75	105099.38	картометрический	5,00	—
533	206071.95	104851.63	картометрический	5,00	—
534	205919.62	104670.62	картометрический	5,00	—
535	205757.86	104460.97	картометрический	5,00	—
536	205586.51	104260.90	картометрический	5,00	—
537	205415.21	104060.73	картометрический	5,00	—
538	205301.04	103927.30	картометрический	5,00	—
539	205053.28	104031.95	картометрический	5,00	—
540	204796.07	104136.53	картометрический	5,00	—
541	204500.69	104279.21	картометрический	5,00	—
542	204233.80	104393.38	картометрический	5,00	—
543	203967.03	104517.07	картометрический	5,00	—
544	203690.59	104640.78	картометрический	5,00	—
545	203471.44	104735.94	картометрический	5,00	—
546	203204.56	104859.60	картометрический	5,00	—
547	202928.13	104973.84	картометрический	5,00	—
548	202699.31	105078.52	картометрический	5,00	—



1	2	3	4	5	6
549	202461.06	105192.78	картометрический	5,00	--
550	202165.65	105202.16	картометрический	5,00	--
551	201851.11	105211.53	картометрический	5,00	--
552	201574.61	105230.50	картометрический	5,00	--
553	201326.80	105230.39	картометрический	5,00	--
554	201136.11	105239.82	картометрический	5,00	--
555	201021.72	105249.27	картометрический	5,00	--
556	200831.09	105306.43	картометрический	5,00	--
557	200507.02	105029.76	картометрический	5,00	--
558	200116.14	105039.14	картометрический	5,00	--
559	199954.04	105019.95	картометрический	5,00	--
560	199830.11	105019.89	картометрический	5,00	--
561	199610.85	104914.91	картометрический	5,00	--
562	199401.01	104895.69	картометрический	5,00	--
563	199010.07	104847.80	картометрический	5,00	--
564	198743.06	104809.51	картометрический	5,00	--
565	198447.46	104780.76	картометрический	5,00	--
566	198132.69	104751.95	картометрический	5,00	--
567	197970.50	104751.86	картометрический	5,00	--
568	197703.44	104808.93	картометрический	5,00	--
569	197417.21	104866.06	картометрический	5,00	--
570	197207.24	104913.64	картометрический	5,00	--
571	196959.23	104951.68	картометрический	5,00	--
572	196730.22	104999.27	картометрический	5,00	--
573	196463.05	105046.82	картометрический	5,00	--
574	196253.07	105103.96	картометрический	5,00	--
575	195995.38	105151.53	картометрический	5,00	--
576	195785.52	104931.95	картометрический	5,00	--
577	195623.42	104750.54	картометрический	5,00	--
578	195365.92	104425.94	картометрический	5,00	--
579	195222.93	104268.34	картометрический	5,00	--
580	195165.70	104163.34	картометрический	5,00	--
581	195137.20	104024.95	картометрический	5,00	--
582	195280.51	103738.70	картометрический	5,00	--
583	195433.45	103519.30	картометрический	5,00	--
584	195557.64	103357.22	картометрический	5,00	--
585	195581.52	103256.98	картометрический	5,00	--
586	195519.69	103099.50	картометрический	5,00	--
587	195481.64	102970.62	картометрический	5,00	--
588	195448.32	102774.91	картометрический	5,00	--
589	195396.15	102555.35	картометрический	5,00	--
590	195372.34	102440.83	картометрический	5,00	--
591	195348.58	102378.74	картометрический	5,00	--
592	195205.40	102373.84	картометрический	5,00	--
593	194933.34	102392.68	картометрический	5,00	--
594	194728.22	102363.81	картометрический	5,00	--
595	194537.33	102315.88	картометрический	5,00	--
596	194289.13	102310.87	картометрический	5,00	--
597	194050.51	102363.11	картометрический	5,00	--



1	2	3	4	5	6
598	193926.34	102382.11	картометрический	5,00	—
599	193840.40	102401.09	картометрический	5,00	—
600	193778.34	102405.79	картометрический	5,00	—
601	193644.77	102334.08	картометрический	5,00	—
602	193525.45	102267.11	картометрический	5,00	—
603	193372.85	102114.21	картометрический	5,00	—
604	193301.44	102018.60	картометрический	5,00	—
605	193239.51	101875.32	картометрический	5,00	—
606	193158.57	101708.14	картометрический	5,00	—
607	193101.38	101612.60	картометрический	5,00	—
608	192943.96	101526.47	картометрический	5,00	—
609	192791.35	101392.60	картометрический	5,00	—
610	192667.37	101234.94	картометрический	5,00	—
611	192533.84	101072.41	картометрический	5,00	—
612	192347.99	100843.00	картометрический	5,00	—
613	192152.10	100909.55	картометрический	5,00	—
614	191956.31	100971.42	картометрический	5,00	—
615	191836.91	100976.02	картометрический	5,00	—
616	191693.73	100880.34	картометрический	5,00	—
617	191569.67	100813.28	картометрический	5,00	—
618	191378.73	100746.21	картометрический	5,00	—
619	191135.23	100693.36	картометрический	5,00	—
620	190934.69	100645.26	картометрический	5,00	—
621	190786.68	100602.07	картометрический	5,00	—
622	190643.58	100539.81	картометрический	5,00	—
623	190490.78	100472.76	картометрический	5,00	—
624	190366.69	100429.58	картометрический	5,00	—
625	190137.38	100419.66	картометрический	5,00	—
626	189955.80	100424.16	картометрический	5,00	—
627	189702.73	100395.19	картометрический	5,00	—
628	189564.27	100347.22	картометрический	5,00	—
629	189430.54	100265.80	картометрический	5,00	—
630	189335.15	100213.12	картометрический	5,00	—
631	189311.54	100002.86	картометрический	5,00	—
632	189302.18	99873.84	картометрический	5,00	—
633	189292.76	99773.53	картометрический	5,00	—
634	189268.99	99673.17	картометрический	5,00	—
1	189273.80	99663.58	картометрический	5,00	—



3. План границ объекта

Таблица 3

Масштаб 1: 200000

Используемые условные знаки и обозначения:

—— границы природного парка «Маранкульский»

Подпись

Дата « »

2020 г.

Место для оттиска печати (при наличии) лица, составившего описание местоположения границ объекта

A handwritten signature in black ink, consisting of several loops and a long horizontal stroke extending to the right.

УТВЕРЖДЕНО
постановлением Правительства
Республики Хакасия «Об образовании
особо охраняемой природной
территории регионального значения –
природный парк «Маранкульский»

ПОЛОЖЕНИЕ


об особо охраняемой природной территории регионального значения –
природный парк «Маранкульский»

1. Общие положения

1.1. Настоящее Положение разработано в соответствии с Конституцией Российской Федерации, Земельным кодексом Российской Федерации, Лесным кодексом Российской Федерации, федеральными законами от 14.03.1995 № 33-ФЗ «Об особо охраняемых природных территориях» (с последующими изменениями), от 10.01.2002 № 7-ФЗ «Об охране окружающей среды» (с последующими изменениями), от 24.04.1995 № 52-ФЗ «О животном мире» (с последующими изменениями), от 13.12.1996 № 150-ФЗ «Об оружии» (с последующими изменениями), от 20.12.2004 №166-ФЗ «О рыболовстве и сохранении водных биологических ресурсов» (с последующими изменениями), от 02.07.2013 № 148-ФЗ «Об аквакультуре (рыбоводстве) и о внесении изменений в отдельные законодательные акты Российской Федерации» (с последующими изменениями), приказом Министерства природных ресурсов и экологии Российской Федерации от 24.07.2020 № 477 «Об утверждении правил охоты» (с последующими изменениями), постановлением Правительства Российской Федерации от 13.07.2020 № 1039 «Об утверждении Правил определения платы для физических лиц, не проживающих в населенных пунктах, расположенных в границах особо охраняемых природных территорий, за посещение особо охраняемых природных территорий и установления случаев освобождения от взимания платы», приказом Министерства экономического развития Российской Федерации от 01.09.2014 № 540 «Об утверждении классификатора видов разрешенного использования земельных участков» (с последующими изменениями), Законом Республики Хакасия от 20.10.1992 № 12 «Об особо охраняемых природных территориях Республики Хакасия» (с последующими изменениями), постановлением Правительства Республики Хакасия от 14.10.2009 № 444 «Об утверждении Схемы развития и размещения особо охраняемых природных территорий Республики Хакасия на период до 2024 года» (с последующими изменениями).

1.2. Особо охраняемая природная территория регионального значения – природный парк «Маранкульский» (далее – природный парк «Маранкульский») организована на территории муниципального образования Таштыпский район Республики Хакасия и имеет следующие границы:

северная – от автомобильной дороги Абакан – Ак-Довурак (95К-002) в точке с географическими координатами 51°55'37,3" с. ш. 89°49'39,1" в. д. через реку Большой Он в юго-восточном направлении по водоразделу рек Уюк и Сабалкиас, проходя через вершины с отметками высот 1432 м н.у.м. (51°55'37,0" с. ш.,



89°50'21,1" в. д.), 1803 м н.у.м. (51°55'12,5" с. ш., 89°51'28,1" в. д.). Далее по Анзеркульским горам через вершины с отметками высот 1954 м н.у.м. (51°54'25,3" с. ш., 89°52'46,2" в. д.), 1987 м н.у.м. (51°54'12,7" с. ш., 89°54'53,6" в. д.);

восточная – от вершины с отметкой высоты 1987 м н.у.м. (51°54'12,7" с. ш., 89°54'53,6" в. д.) в южном направлении по Анзеркульским горам через вершины с отметками высот 2117 м н.у.м. (51°52'35,4" с. ш., 89°56'32,3" в. д.), 1956 м н.у.м. (51°51'24,4" с. ш., 89°58'04,9" в. д.). Далее по хребту Уюк через вершины с отметками высот 2391 м н.у.м. (51°49'13,5" с. ш., 89°57'56,4" в. д.), 2340 м н.у.м. (51°47'57,8" с. ш., 89°57'48,2" в. д.), 2529 м н.у.м. (51°46'50,9" с. ш., 89°57'33,3" в. д.) до административной границы Республики Хакасия и Республики Тыва в точке с географическими координатами 51°45'44,3" с. ш., 89°57'54,2" в. д. Затем по административной границе в юго-западном направлении, проходя вершину горы Сабалкиас в точке с географическими координатами 51°45'23,6" с. ш., 89°55'29,9" в. д. (хребет Саянский) до перевала Саянский в точке с географическими координатами 51°42'06,7" с. ш., 89°53'08,8" в. д.;

южная – от перевала Саянский в точке с географическими координатами 51°42'06,7" с. ш., 89°53'08,8" в. д. в северо-западном направлении по автомобильной дороге Абакан – Ак-Довурак (95К-002) до точки с географическими координатами 51°47'04,1" с. ш., 89°48'34,4" в. д. Далее в юго-западном направлении по границе государственного природного заказника федерального значения «Позарым» по хребту Кохош, проходя через вершины с отметками высот 2447 м н.у.м., 2507 м н.у.м. до точки с географическими координатами 51°45'22,7" с. ш., 89°42'46,3" в. д.;

западная – от точки с географическими координатами 51°45'22,7" с. ш., 89°42'46,3" в. д. в северо-западном направлении до истока реки Стоктыш (51°45'29,7" с. ш., 89°42'53,9" в. д.), далее по реке Стоктыш в юго-западном направлении до вершины с отметкой высоты 1521 м н.у.м., имеющей географические координаты 51°49'08,0" с. ш., 89°47'05,6" в. д., затем в северо-западном направлении до пересечения с автодорогой Абакан – Ак-Довурак (95К-002) в точке с географическими координатами 51°49'17,2" с. ш., 89°47'56,3" в. д., далее по автодороге в северном направлении до точки с географическими координатами 51°55'37,3" с. ш., 89°49'39,1" в. д.

1.3. Общая площадь природного парка «Маранкульский» составляет 22555 гектаров.


1.4. Карта-схема границ природного парка «Маранкульский» представлена в приложении к настоящему Положению.

1.5. Границы природного парка «Маранкульский» обозначаются на местности специальными предупредительными аншлагами и информационными знаками.

1.6. Природный парк «Маранкульский» учитывается при разработке схем территориального планирования, правил землепользования и застройки, документации по планировке территории, иных видов градостроительной, землеустроительной и лесоустроительной документации, а также других проектов.

1.7. Природный парк «Маранкульский» организован без ограничения срока действия и без изъятия земельных участков у собственников, пользователей, арендаторов.

1.8. Физические и юридические лица, в том числе собственники,



пользователи, арендаторы земельных участков, расположенных в границах природного парка «Маранкульский», обязаны соблюдать установленный настоящим Положением режим особой охраны и использования.

1.9. Физические и юридические лица, виновные в нарушении установленного режима особой охраны и использования, привлекаются к ответственности в соответствии с действующим законодательством Российской Федерации и Республики Хакасия.

1.10. Природный парк «Маранкульский» находится в ведении Министерства природных ресурсов и экологии Республики Хакасия.

1.11. Управление природным парком «Маранкульский» осуществляется Государственным казенным учреждением Республики Хакасия «Дирекция по особо охраняемым природным территориям Республики Хакасия» (далее – Дирекция) в соответствии с действующим законодательством Российской Федерации и Республики Хакасия.

2. Цель и задачи организации природного парка «Маранкульский»

2.1. Цель организации природного парка «Маранкульский» – сохранение природных ландшафтов в естественном состоянии, охрана объектов растительного и животного мира, в том числе занесенных в Красную книгу Российской Федерации и Красную книгу Республики Хакасия, популяризация и развитие рекреационного и туристического потенциала данной территории.

2.2. Основные задачи организации природного парка «Маранкульский»:
комплексное изучение природного наследия, осуществление государственного экологического мониторинга;

сохранение типичных и уникальных природных объектов, не подвергшихся антропогенной деградации;

сохранение растительного и животного мира, в том числе редких видов, занесенных в Красную Книгу Российской Федерации и Красную Книгу Республики Хакасия;

поддержание экологического баланса в условиях рекреационного и туристического использования территории;

создание условий для регулируемого отдыха и туризма, развития физической культуры и спорта, организация контролируемого туристско-экскурсионного обслуживания;

экологическое воспитание, образование и просвещение населения.

3. Режим особой охраны и использования природного парка «Маранкульский»

3.1. В соответствии с действующим законодательством Российской Федерации и Республики Хакасия на территории природного парка «Маранкульский» в зависимости от экологической и рекреационной ценности природных объектов установлен дифференцированный режим особой охраны и использования природного парка «Маранкульский».

3.2. На территории природного парка «Маранкульский» устанавливаются следующие функциональные зоны:



зона особой охраны – создана в целях сохранения в естественном состоянии природных комплексов и объектов, наименее подвергшихся антропогенному воздействию и представляющих особую природоохранную и научную ценность;

рекреационно-туристическая зона – включает в себя территории, используемые для организации отдыха и туризма, развития физической культуры и спорта;

зона традиционного природопользования – создана для поддержания традиционных направлений использования природных ресурсов: сбора дикорастущих ягод, плодов и семян, рыболовству.

3.3. На всей территории природного парка «Маранкульский» запрещается: деятельность, влекущая за собой изменение исторически сложившегося природного ландшафта, снижение или уничтожение экологических, эстетических и рекреационных качеств природного парка «Маранкульский», любая деятельность, которая может нанести ущерб природным комплексам, объектам растительного и животного мира, научным объектам, а также противоречащая цели и задачам организации природного парка «Маранкульский»;

проведение работ, которые могут привести к нарушению гидрогеологического режима местности, почвенного покрова, возникновению и развитию эрозионных и оползневых процессов;

добыча полезных ископаемых, а также геологическое изучение и разведка;

выжигание растительности;

заготовка живицы;

все виды охоты, за исключением охоты в целях регулирования численности охотничьих ресурсов;

нахождение физических лиц с огнестрельным, пневматическим оружием, отнесенным к охотничьему оружию в соответствии с Федеральным законом от 13.12.1996 № 150-ФЗ «Об оружии» (с последующими изменениями), а также боеприпасами, капканами и другими устройствами, приборами, оборудованием, используемыми при осуществлении охоты, за исключением должностных лиц органов и государственных учреждений, осуществляющих государственный экологический надзор и государственный надзор в области обращения с животными;

сбор и выкапывание редких и находящихся под угрозой исчезновения видов растений, а также их частей;

интродукция новых видов растений и животных в целях их акклиматизации, за исключением мероприятий по реинтродукции ценных видов растений и животных;

хранение и применение ядохимикатов, удобрений, химических реагентов и других опасных материалов, сырья и отходов производства (за исключением случаев, когда их применение направлено на ликвидацию стихийных бедствий, борьбу с опасными вредителями);

загрязнение почвы, засорение и замусоривание территории, складирование и захоронение бытовых и иных отходов;

размещение рекламных и информационных щитов, не связанных с функционированием природного парка «Маранкульский»;

уничтожение или повреждение шлагбаумов, предупредительных аншлагов, стендов и других информационных знаков и указателей, установленных в целях обеспечения режима особой охраны природного парка «Маранкульский»;



иная деятельность, влекущая за собой нарушение целостности и сохранности природного парка «Маранкульский», противоречащая цели и задачам его создания.

3.4. Зона особой охраны природного парка «Маранкульский» состоит из двух участков, не имеющих общих границ, занимает 5380 гектаров и расположена в следующих границах:

3.4.1. Участок 1 (3360 гектаров):

северная – от автомобильной дороги Абакан-Ак-Довурак (95К-002) в точке с географическими координатами 51°55'37,3" с. ш., 89°49'39,1" в. д. в юго-восточном направлении через реку Большой Он по водоразделу рек Уюк и Сабалкиас через вершины с отметками высот 1432 м н.у.м. (51°55'37,0" с. ш., 89°50'21,1" в. д.), 1803 м н.у.м. (51°55'12,5" с. ш., 89°51'28,1" в. д.). Далее по Анзеркульским горам до вершины с отметкой высоты 1987 м н.у.м. (51°54'12,7" с. ш., 89°54'53,6" в. д.);

восточная – от вершины с отметкой высоты 1987 м н.у.м. (51°54'12,7" с. ш., 89°54'53,6" в. д.), в южном направлении по Анзеркульским горам через вершины с отметками высот 2153 м н.у.м., (51°52'51,9" с. ш., 89°55'14,7" в. д.), 1999 м н.у.м. (51°52'14,1" с. ш., 89°54'49,8" в. д.), 1741 м н.у.м. (51°51'30,5" с. ш., 89°53'55,6" в. д.) до реки Сабалкиас (51°51'18,2" с. ш., 89°53'34,4" в. д.);

южная – от точки с географическими координатами 51°51'18,2" с. ш., 89°53'34,4" в. д. в северо-западном направлении по реке Сабалкиас до пересечения с автомобильной дорогой Абакан – Ак-Довурак (95К-002) в точке с географическими координатами 51°53'17,4" с. ш., 89°48'29,2" в. д.;

западная – от точки с географическими координатами 51°53'17,4" с. ш., 89°48'29,2" в. д. в северном направлении по автомобильной дороге Абакан – Ак-Довурак (95К-002) до точки с географическими координатами 51°55'37,3" с. ш., 89°49'39,1" в. д.

3.4.2. Участок 2 (2020 гектаров):

северная – от отметки высоты 1704 м н.у.м. на реке Сабалкиас (51°50'17,7" с. ш., 89°55'34,4" в. д.) в северо-восточном направлении до вершины с отметкой высоты 2097 м н.у.м., (51°50'45,4" с. ш., 89°56'50,2" в. д.);

восточная – от вершины с отметкой высоты 2097 м н.у.м., (51°50'45,4" с. ш., 89°56'50,2" в. д.) в южном направлении по хребту Уюк через вершины с отметками высот 2391 м н.у.м. (51°49'13,7" с. ш., 89°57'56,4" в. д.), 2211 м н.у.м. (51°48'21,1" с. ш., 89°58'02,7" в. д.), 2417 м н.у.м. (51°48'10,5" с. ш., 89°57'47,8" в. д.), 2340 м н.у.м. (51°47'55,7" с. ш., 89°57'48,2" в. д.), 2529 м н.у.м., (51°46'51,0" с. ш., 89°57'32,8" в. д.) и далее до административной границы Республики Хакасия и Республики Тыва в точке с географическими координатами 51°45'44,3" с. ш., 89°57'54,2" в. д.;

южная – от точки с географическими координатами 51°45'44,3" с. ш., 89°57'54,2" в. д. на административной границе Республики Хакасия и Республики Тыва на запад по Саянскому хребту до вершины горы Сабалкиас с отметкой высоты 2550 м н.у.м. (51°45'23,6" с. ш., 89°55'29,9" в. д.);

западная – от вершины горы Сабалкиас с отметкой высоты 2550 м н.у.м. (51°45'23,6" с. ш., 89°55'29,9" в. д.) на север через вершины с отметками высот 2486 м н.у.м. (51°45'34,8" с. ш., 89°55'12,7" в. д.), 2494 м н.у.м. (51°46'19,2" с. ш., 89°55'06,2" в. д.) до реки Сабалкиас в точке с географическими координатами 51°47'06,3" с. ш., 89°56'06,2" в. д. Далее вверх по течению реки Сабалкиас до вершины с отметкой высоты 1704 м н.у.м. (51°50'17,7" с. ш., 89°55'34,4" в. д.).



3.5. На территории зоны особой охраны природного парка «Маранкульский» запрещается:

рубка лесных насаждений (за исключением санитарных рубок и рубок ухода за лесом, предусмотренных лесохозяйственным регламентом);

любая хозяйственная и рекреационная деятельность;

сбор и заготовка пищевых лесных ресурсов, лекарственных растений, недревесных лесных ресурсов;

сбор и вывоз зоологических, ботанических и минералогических коллекций, имеющих научную и иную ценность, за исключением сбора коллекций для обеспечения цели и задач организации природного парка «Маранкульский»;

заправка горюче-смазочными материалами, мойка и ремонт механических транспортных и иных средств;

строительство линейных объектов, в том числе магистральных дорог, трубопроводов, линий электропередачи и других коммуникаций, строительство зданий и сооружений постоянного или временного типа, за исключением объектов, необходимых для осуществления охраны и государственного экологического надзора и государственного надзора в области обращения с животными.

нахождение физических лиц, движение транспортных и иных средств, за исключением должностных лиц Дирекции при выполнении ими служебных обязанностей, должностных лиц, осуществляющих государственный экологический надзор и государственный надзор в области обращения с животными, имеющих при себе рейдовое задание или документ, разрешающий право въезда на территорию природного парка «Маранкульский», а также представителей специализированных научно-исследовательских учреждений, организаций, образовательных организаций высшего образования соответствующего профиля, иностранных научно-исследовательских организаций и отдельных специалистов, в том числе иностранных, осуществляющих проведение научно-исследовательских работ, имеющих соглашение с Дирекцией о проведении научно-исследовательских работ.

3.6. В границах зоны особой охраны природного парка «Маранкульский» допускаются следующие виды разрешенного использования земельных участков, находящихся на территории природного парка, согласно приказу Министерства экономического развития Российской Федерации от 01.09.2014 № 540 «Об утверждении классификатора видов разрешенного использования земельных участков», если они не противоречат требованиям пунктов 3.3, 3.5, 3.15 настоящего Положения:

основные виды разрешенного использования земельных участков:


деятельность по особой охране и изучению природы (9.0);

охрана природных территорий (9.1);

историко-культурная деятельность (9.3).

3.7. Рекреационно-туристическая зона природного парка «Маранкульский» занимает 10600 гектаров и расположена в следующих границах:

северная – от автомобильной дороги Абакан – Ак-Довурак (95К-002) в точке с географическими координатами 51°53'17,4" с. ш., 89°48'29,2" в. д. до пересечения с рекой Сабалкиас в точке с географическими координатами 51°53'17,1" с. ш., 89°48'32,2" в. д. Далее в юго-восточном направлении по реке Сабалкиас до точки с географическими координатами 51°51'18,1" с. ш., 89°53'34,4" в. д. Далее в северо-восточном направлении через вершины с отметками высот 1741 м н.у.м.



(51°51'30,5" с. ш., 89°53'55,6" в. д.), 1999 м н.у.м. (51°52'14,1" с. ш., 89°54'49,8" в. д.), 2153 м н.у.м. (51°52'51,9" с. ш., 89°55'15,2" в. д.);

восточная – от вершины с отметкой высоты 2153 м н.у.м. (51°52'51,9" с. ш., 89°55'15,2" в. д.) по Анзеркульским горам, проходя через вершины с отметками высот 2117 м н.у.м. (51°52'35,4" с. ш., 89°56'32,3" в. д.), 1944 м н.у.м. (51°51'59,0" с. ш., 89°57'13,6" в. д.) до точки с географическими координатами 51°51'39,1" с. ш., 89°57'31,5" в. д., затем до вершины с отметкой высоты 1956 м н.у.м. (51°51'24,2" с. ш., 89°58'04,8" в. д.). Далее в юго-западном направлении через вершину с отметкой высоты 2097 м н.у.м. (51°50'45,4" с. ш., 89°56'50,2" в. д.) и до точки с географическими координатами 51°50'17,7" с. ш., 89°55'34,4" в. д. на реке Сабалкиас. Затем в южном направлении по реке Сабалкиас до точки с географическими координатами 51°49'10,6" с. ш., 89°56'06,4" в. д.;

южная – от точки с географическими координатами 51°49'10,6" с. ш., 89°56'06,4" в. д. на реке Сабалкиас в юго-западном направлении через вершины с отметками высот 2165 м н.у.м. (51°48'50,4" с. ш., 89°55'09,4" в. д.), 1953 м н.у.м. (51°48'14,8" с. ш., 89°52'55,9" в. д.) до пересечения с лесной дорогой в точке с географическими координатами 51°48'21,4" с. ш., 89°51'16,1" в. д. Далее по лесной дороге в юго-западном направлении, проходя через реку Узунозек, до пересечения с автодорогой Абакан – Ак-Довурак в точке с географическими координатами 51°47'04,1" с. ш., 89°48'34,1" в. д. Далее в юго-западном направлении по границе государственного природного заказника федерального значения «Позарым» по хребту Кохош, проходя вершины с отметками высот 2447 м н.у.м., 2507 м н.у.м., до точки с географическими координатами 51°45'22,5" с. ш., 89°42'45,9" в. д.;

западная – от точки с географическими координатами 51°45'22,5" с. ш., 89°42'45,9" в. д. в северо-западном направлении до истока реки Стоктыш в точке с географическими координатами 51°45'29,2" с. ш., 89°42'53,6" в. д. Далее по реке Стоктыш в юго-западном направлении через вершину с отметкой высоты 1521 м н.у.м., имеющую географические координаты 51°49'07,8" с. ш., 89°47'06,1" в. д., до пересечения с автодорогой Абакан – Ак-Довурак (95К-002). Далее по автодороге в северном направлении до точки с географическими координатами 51°55'37,3" с. ш., 89°49'38,9" в. д.

3.8. На территории рекреационно-туристической зоны природного парка «Маранкульский» запрещается:

заготовка и сбор пищевых лесных ресурсов, лекарственных растений, недревесных лесных ресурсов (за исключением сбора пищевых лесных ресурсов туристами в период прохождения по экскурсионным маршрутам);

движение транспортных и иных средств вне утвержденных маршрутов, стоянка транспортных и иных средств вне специально отведенных для этого мест, за исключением должностных лиц Дирекции при выполнении ими служебных обязанностей, должностных лиц, осуществляющих государственный экологический надзор и государственный надзор в области обращения с животными, имеющих при себе рейдовое задание или документ, разрешающий право въезда на территорию природного парка «Маранкульский»;

организация стоянок, установка палаток, разведение костров вне специально обустроенных мест;

уничтожение или повреждение оборудованных экологических троп и мест отдыха;



проведение массовых спортивных и зрелищных мероприятий вне специально выделенных для этих целей мест и без согласования с Дирекцией.

3.9. На территории рекреационно-туристической зоны природного парка «Маранкульский» допускается:

строительство объектов и их размещение, хозяйственная деятельность, дорожное и другое хозяйственное строительство, необходимые для рекреационной деятельности в границах природного парка «Маранкульский», которые проводятся в установленном законом порядке и по согласованию с Дирекцией;

выборочные санитарные рубки и рубки ухода за лесом, предусмотренные лесохозяйственным регламентом, а также сплошные и выборочные рубки при строительстве объектов, необходимых для обеспечения деятельности природного парка «Маранкульский»;

научно-исследовательская деятельность по согласованию с Дирекцией;

проведение необходимых биотехнических мероприятий;

ведение хозяйственной деятельности рыболовными хозяйствами на озерах Маранкуль и Анзеркуль в соответствии с федеральным законодательством в области товарного рыбоводства;

осуществление беспрепятственного доступа хозяйствующих субъектов по территории природного парка «Маранкульский» к арендованным ими рыболовным участкам озер Маранкуль и Анзеркуль;

туристская и рекреационная деятельность, а также обустройство экологических троп, организация туристических приютов, лагерей, баз, разбивка бивуаков-кемпингов, глэмпингов, осуществляемых по согласованию с Дирекцией.

3.10. В границах рекреационно-туристической зоны природного парка «Маранкульский» допускаются следующие виды разрешенного использования земельных участков, находящихся на территории природного парка, согласно приказу Министерства экономического развития Российской Федерации от 01.09.2014 № 540 «Об утверждении классификатора видов разрешенного использования земельных участков», если они не противоречат требованиям пунктов 3.3, 3.8, 3.9, 3.15 настоящего Положения:

1) основные виды разрешенного использования земельных участков:

деятельность по особой охране и изучению природы (9.0);

охрана природных территорий (9.1);

историко-культурная деятельность (9.3);

2) вспомогательные виды разрешенного использования земельных участков:

отдых (рекреация) по согласованию с Дирекцией (5.0)

природно-познавательный туризм по согласованию с Дирекцией (5.2);

туристическое обслуживание по согласованию с Дирекцией (5.2.1);

водные объекты (11.0).

3.11. Зона традиционного природопользования природного парка «Маранкульский» занимает 6575 гектаров и расположена в следующих границах:

северная – от автодороги Абакан – Ак-Довурак в точке с географическими координатами 51°47'04,1" с. ш., 89°48'34,1" в. д., далее по лесной дороге, пересекая реку Узунозек до точки с географическими координатами 51°48'21,4" с. ш., 89°51'15,7" в. д. в юго-восточном направлении, проходя через вершины с отметками высот 1953 м н.у.м. (51°48'14,8" с. ш., 89°52'55,9" в. д.), 2165 м н.у.м. (51°48'50,4" с. ш., 89°55'09,4" в. д.) до реки Сабалкиас в точке с географическими координатами 51°49'10,6" с. ш., 89°56'06,4" в. д.;



восточная – от точки с географическими координатами 51°48'50,4" с. ш., 89°55'09,4" в. д. на реке Сабалкиас, далее в южном направлении по реке Сабалкиас до точки с географическими координатами 51°47'06,3" с. ш., 89°56'05,7" в. д. Затем граница проходит через вершины с отметками высот 2494 м н.у.м. (51°46'19,2" с. ш., 89°55'06,2" в. д.), 2486 м н.у.м. (51°45'34,8" с. ш., 89°55'12,7" в. д.) до пересечения с административной границей Республики Хакасия и Республики Тыва в точке с географическими координатами 51°45'23,6" с. ш., 89°55'30,0" в. д. Затем в южном направлении по административной границе Республики Хакасия и Республики Тыва до перевала Саянский в точке с географическими координатами 51°42'06,9" с. ш., 89°53'09,2" в. д.;

южная – от перевала Саянский в точке с географическими координатами 51°42'06,9" с. ш., 89°53'09,2" в. д. в юго-западном направлении по автомобильной дороге Абакан – Ак-Довурак (95К-002) до пересечения с лесной дорогой в точке с географическими координатами 51°42'59,7" с. ш., 89°51'04,2" в. д.;

западная – от точки с географическими координатами 51°42'59,7" с. ш., 89°51'04,2" в. д. в северо-западном направлении по автомобильной дороге Абакан – Ак-Довурак (95К-002) до точки с географическими координатами 51°47'04,1" с. ш., 89°48'34,1" в. д.

3.12. На территории зоны традиционного природопользования природного парка «Маранкульский» запрещается:

рубка лесных насаждений (за исключением санитарных рубок и рубок ухода за лесом, предусмотренных лесохозяйственным регламентом);

заправка горюче-смазочными материалами, мойка и ремонт механических транспортных и иных средств.

3.13. На территории зоны традиционного природопользования природного парка «Маранкульский» допускается:

заготовка гражданами древесины для собственных нужд, предусмотренная лесохозяйственным регламентом;

заготовка и сбор пищевых лесных ресурсов, лекарственных растений, недревесных лесных ресурсов, осуществляемых в соответствии с порядком заготовки и сбора гражданами недревесных лесных ресурсов для собственных нужд и порядком заготовки гражданами пищевых лесных ресурсов и сбора ими лекарственных растений для собственных нужд;

строительство линейных объектов, в том числе магистральных дорог, трубопроводов, линий электропередачи и других коммуникаций, по согласованию с Дирекцией.

3.14. В границах зоны традиционного природопользования природного парка «Маранкульский» допускаются следующие виды разрешенного использования земельных участков, находящихся на территории природного парка, согласно приказу Министерства экономического развития Российской Федерации от 01.09.2014 № 540 «Об утверждении классификатора видов разрешенного использования земельных участков», если они не противоречат требованиям пунктов 3.3, 3.12, 3.13, 3.15 настоящего Положения:

1) основные виды разрешенного использования земельных участков:

деятельность по особой охране и изучению природы (9.0);

охрана природных территорий (9.1);

историко-культурная деятельность (9.3);

2) вспомогательные виды разрешенного использования земельных участков:

природно-познавательный туризм по согласованию с Дирекцией (5.2);
туристическое обслуживание по согласованию с Дирекцией (5.2.1);
заготовка лесных ресурсов по согласованию с Дирекцией (10.3);
заготовка древесины по согласованию с Дирекцией (10.1);
водные объекты (11.0).

3.15. На территории природного парка «Маранкульский» допускается:
рыболовство в соответствии с требованиями федерального законодательства;
осуществление мероприятий по охране, защите, воспроизводству лесов;
проведение лесоустройства на землях лесного фонда;
отстрел и отлов животных в случаях возникновения эпизоотий опасных заболеваний, устранения угрозы для жизни человека.

3.16. Любая деятельность в границах водоохраных зон и прибрежных защитных полос осуществляется в соответствии с требованиями статьи 65 Водного Кодекса Российской Федерации.

3.17. Хозяйственная деятельность, не запрещенная на территории природного парка «Маранкульский», осуществляется в соответствии с законодательством Российской Федерации, режимом его особой охраны и использования, исходя из приоритетности охраняемых природных комплексов и объектов на этой территории, и не должна противоречить цели и задачам создания природного парка «Маранкульский».

3.18. Вопросы социально-экономической и хозяйственной деятельности юридических лиц, расположенных на территории природного парка «Маранкульский», согласовываются с Дирекцией.

3.19. Использование учебно-туристических, экскурсионных троп, трасс, маршрутов, в том числе водных, может осуществляться только на основе заключенных с Дирекцией договорных отношений с обязательным соблюдением установленного режима особой охраны и использования природного парка «Маранкульский».

3.20. Лимит посещения гражданами природного парка «Маранкульский» определяется Дирекцией на основании научно-обоснованных норм использования территории в рекреационных целях.

3.21. В целях защиты от неблагоприятных антропогенных воздействий допускается временное ограничение на посещение отдельных участков природного парка «Маранкульский», устанавливаемое в порядке, предусмотренном правовым актом Министерства природных ресурсов и экологии Республики Хакасия.

4. Научно-исследовательская деятельность на территории природного парка «Маранкульский»

4.1. Научно-исследовательская деятельность на территории природного парка «Маранкульский» проводится штатными сотрудниками Дирекции, а также специализированными научно-исследовательскими учреждениями, организациями, образовательными организациями высшего образования соответствующего профиля, иностранными научно-исследовательскими организациями и отдельными специалистами, в том числе иностранными, на основании договоров или по согласованию с Дирекцией.

4.2. Научно-исследовательская деятельность осуществляется в соответствии с законодательством Российской Федерации и методами, не



противоречащими установленному режиму особой охраны и использования природного парка «Маранкульский».

5. Эколого-просветительская деятельность на территории природного парка «Маранкульский»

5.1. Эколого-просветительская деятельность направлена на популяризацию идей сохранения биологического, ландшафтного разнообразия и историко-культурного наследия, а также формирование экологического сознания и развитие экологической культуры у посетителей природного парка «Маранкульский».

5.2. Эколого-просветительская деятельность на территории природного парка «Маранкульский» осуществляется штатными сотрудниками Дирекции и включает в себя:

- взаимодействие с организациями в целях организации экспозиций музеев под открытым небом;

- создание и обустройство экскурсионных троп и маршрутов;

- организацию контролируемого туристско-экскурсионного обслуживания;

- ведение эколого-просветительской деятельности с различными группами посетителей: от детей дошкольного возраста до специалистов в области окружающей среды;

- подготовку буклетов, фотоальбомов, путеводителей, справочных материалов и иной печатной продукции;

- освещение деятельности природного парка «Маранкульский» в средствах массовой информации;

- иные методы и формы экологического воспитания, образования и пропаганды экологических знаний, предусмотренные законодательством Российской Федерации и Республики Хакасия.

6. Средства природного парка «Маранкульский»

6.1. Финансовое обеспечение расходов по охране, соблюдению режима особой охраны и использования природного парка «Маранкульский» производится за счет средств, выделяемых из республиканского бюджета Республики Хакасия, а также иных источников, не противоречащих законодательству Российской Федерации и Республики Хакасия.

7. Организация охраны природного парка «Маранкульский»


7.1. Охрана природного парка «Маранкульский» возлагается на Дирекцию и может осуществляться во взаимодействии с полицией, иными правоохранительными и надзорными органами, общественными инспекторами, общественными организациями и спецдружинами, а также иными организациями в установленном законодательством Российской Федерации и Республики Хакасия порядке.

7.2. Государственный надзор в области охраны и использования особо охраняемых природных территорий регионального значения Республики Хакасия



осуществляется Министерством природных ресурсов и экологии Республики Хакасии и Дирекцией.

7.3. Федеральный государственный контроль (надзор) в области рыболовства и сохранения водных биологических ресурсов осуществляется уполномоченным федеральным органом исполнительной власти.



Приложение
к Положению об особо охраняемой
природной территории регионального
значения – природный парк
«Маранкульский»

Карта-схема границ природного парка «Маранкульский»

