



ПОСТАНОВЛЕНИЕ

от 31 октября 2024 года

№ 561

г. Ижевск

О внесении изменений в отдельные постановления Правительства Удмуртской Республики

Правительство Удмуртской Республики **постановляет**:

1. Внести в Положение о государственном природном ботаническом заказнике «Андреевский сосновый бор», утвержденное постановлением Правительства Удмуртской Республики от 10 октября 2005 года № 141 «О создании государственного природного ботанического заказника «Андреевский сосновый бор», следующие изменения:

1) в пункте 4 слова «в кварталах 35 (выделы 10, 11, 15 – 17, 20 – 23, 25 – 27, 38, 39), 36 (выделы 7, 8, 10, 13 – 29, 31, 32, 36, 37, 41, 42, 45, 47), 37 – 39» заменить словами «в кварталах 37 – 39, частях кварталов 35, 36»;

2) пункт 5 изложить в следующей редакции:

«5. Границы Заказника определены в местной системе координат, принятой для Удмуртской Республики (МСК-18). Сведения о границах Заказника представлены в приложении к настоящему Положению.»;

3) приложение изложить в редакции согласно приложению 1.

2. Внести в Положение о государственном природном ботаническом заказнике «Кокманский», утвержденное постановлением Правительства Удмуртской Республики от 10 октября 2005 года № 142 «О создании государственного природного ботанического заказника «Кокманский», следующие изменения:

1) в пункте 4 слова «в кварталах 54 (выделы 2 – 44), 55, 56, 69 (выделы 2 – 5, 8, 9), 70 (выделы 1 – 7), 71, 72, 87, 88» заменить словами «в кварталах 55, 56, 71, 72, 87, 88, частях кварталов 54, 69, 70»;

2) пункт 5 изложить в следующей редакции:

«5. Границы Заказника определены в местной системе координат, принятой для Удмуртской Республики (МСК-18). Сведения о границах Заказника представлены в приложении к настоящему Положению.»;

3) абзац третий пункта 15 изложить в следующей редакции:

«эколого-просветительская (снятие видеофильмов, фотографирование, организация и устройство экскурсионных экологических троп, пешие экскурсии по разработанным маршрутам)»;

4) приложение изложить в редакции согласно приложению 2.

3. Внести в Положение о памятнике природы регионального значения «Торфяное болото «Черпашур-Латыринское», утвержденное постановлением Правительства Удмуртской Республики от 23 августа 2019 года № 385 «О памятнике природы регионального значения «Торфяное болото «Черпашур-Латыринское», следующие изменения:

1) пункт 3 изложить в следующей редакции:

«3. Памятник природы располагается в Селтинском районе Удмуртской Республики на землях лесного фонда Копкинского участкового лесничества Селтинского лесничества, части кварталов 1, 2, 3, 4, 5, 8, 9, 10, 19, 158.»;

2) абзац первый пункта 5 изложить в следующей редакции:

«5. Границы Памятника природы определены в местной системе координат, принятой для Удмуртской Республики (МСК-18). Сведения о границах Памятника природы представлены в приложении к настоящему Положению.»;

3) приложение изложить в редакции согласно приложению 3.

4. Внести в Положение о памятнике природы регионального значения «Урочище «Костино», утвержденное постановлением Правительства Удмуртской Республики от 23 августа 2019 года № 391 «Об утверждении Положения о памятнике природы регионального значения «Урочище «Костино», следующие изменения:

1) в пункте 3 слова «на территории муниципального образования «Сигаевское» исключить;

2) пункт 4 изложить в следующей редакции:

«4. Площадь Памятника природы – 3,7 га, в том числе площадь лесного фонда – 3,0 га: часть квартала 142 Керкмасского участкового лесничества Сарапульского лесничества.»;

3) абзац первый пункта 5 изложить в следующей редакции:

«5. Границы Памятника природы определены в местной системе координат, принятой для Удмуртской Республики (МСК-18). Сведения о границах Памятника природы представлены в приложении к настоящему Положению.»;

4) приложение изложить в редакции согласно приложению 4.

5. Внести в Положение о памятнике природы регионального значения «Торфяное болото «Дулесовское», утвержденное постановлением Правительства Удмуртской Республики от 30 декабря 2020 года № 660 «О памятнике природы регионального значения «Торфяное болото «Дулесовское», следующие изменения:

1) пункт 3 изложить в следующей редакции:

«3. Памятник природы располагается на территории муниципальных образований «Городской округ город Сарапул Удмуртской Республики»

и «Муниципальный округ Сарапульский район Удмуртской Республики.»;

2) пункт 4 изложить в следующей редакции:

«4. Площадь Памятника природы – 6052 га, в том числе площадь лесного фонда – 5591 га: кварталы 80 – 83, 91 – 95, 105 – 109, 119 – 121, 133, 134, 149 – 151, 173, 190, 191, 193, 209, 253, 254, части кварталов 122, 123, 135, 136, 137, 152, 153, 169, 170, 171, 172, 192, 210, 211 Октябрьского участкового лесничества Сарапульского лесничества.»;


3) абзац первый пункта 5 изложить в следующей редакции:

«5. Границы Памятника природы определены в местной системе координат, принятой для Удмуртской Республики (МСК-18). Сведения о границах Памятника природы представлены в приложении к настоящему Положению.»;

4) приложение изложить в редакции согласно приложению 5.

6. Настоящее постановление вступает в силу через 10 дней после его официального опубликования.

**Глава
Удмуртской Республики**



А.В. Бречалов

Приложение 1
к постановлению Правительства
Удмуртской Республики
от 31 октября 2024 года № 561

«Приложение
к Положению о государственном
природном ботаническом заказнике
«Андреевский сосновый бор»

**СВЕДЕНИЯ О ГРАНИЦАХ
особо охраняемой природной территории регионального значения
государственного природного ботанического заказника
«Андреевский сосновый бор»**

**ГРАФИЧЕСКОЕ ОПИСАНИЕ
местоположения границ особо охраняемой природной территории
государственного природного ботанического заказника
«Андреевский сосновый бор»**

Раздел 1

Сведения об объекте		
№ п/п	Характеристики объекта	Описание характеристик
1	2	3
1	Местоположение объекта	Удмуртская Республика, муниципальное образование «Муниципальный округ Красногорский район Удмуртской Республики»
2	Площадь объекта +/- величина погрешности определения площади (Р +/- Дельта Р)	901,8 +/- 5,3 га
3	Иные характеристики объекта	-

Раздел 2

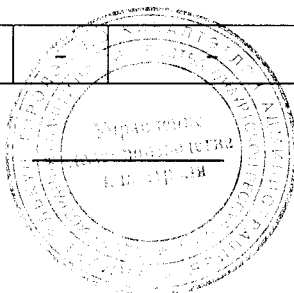
Сведения о местоположении границ объекта	
1.	Система координат: МСК-18
2.	Сведения о характерных точках границ объекта

Обозначение характерных точек границ	Координаты, м		Метод определения координат характерной точки	Средняя квадратическая погрешность положения характерной точки (Mt), м	Описание обозначения точки на местности (при наличии)
	X	Y			
1	2	3	4	5	6
1	479117,41	2195663,07	Картометрический метод	5,00	-
2	479236,04	2196046,08	Картометрический метод	5,00	-
3	479040,74	2196806,41	Картометрический метод	5,00	-
4	479100,25	2196939,73	Картометрический метод	5,00	-
5	479253,74	2197041,44	Картометрический метод	5,00	-
6	479342,07	2197357,80	Картометрический метод	5,00	-
7	478744,88	2200550,83	Картометрический метод	5,00	-
8	476647,55	2200093,32	Картометрический метод	5,00	-
9	477196,44	2196959,72	Картометрический метод	5,00	-
10	477430,39	2196884,75	Картометрический метод	5,00	-
11	477710,11	2196788,87	Картометрический метод	5,00	-
12	477989,19	2196742,79	Картометрический метод	5,00	-
13	478114,67	2196611,69	Картометрический метод	5,00	-
14	478178,99	2196430,11	Картометрический метод	5,00	-
15	478152,44	2196097,98	Картометрический метод	5,00	-
16	478217,01	2195899,81	Картометрический метод	5,00	-
17	478158,42	2195650,19	Картометрический	5,00	-

			метод		
18	478037,59	2195432,93	Картометрический метод	5,00	-
19	477915,66	2195298,59	Картометрический метод	5,00	-
20	478040,51	2195217,34	Картометрический метод	5,00	-
21	478379,28	2195338,00	Картометрический метод	5,00	-
1	479117,41	2195663,07	Картометрический метод	5,00	-
3. Сведения о характерных точках части (частей) границы объекта					
Обозначение характерных точек части границы	Координаты, м		Метод определения координат характерной точки	Средняя квадратическая погрешность положения характерной точки (Mt), м	Описание обозначения точки на местности (при наличии)
	X	Y			
1	2	3	4	5	6
Часть № -					
-	-	-	-	-	-

Раздел 3

Сведения о местоположении измененных (уточненных) границ объекта							
1. Система координат -							
2. Сведения о характерных точках границ объекта							
Обозначение характерных точек границ	Существующие координаты, м		Измененные (уточненные) координаты, м		Метод определения координат характерной точки	Средняя квадратическая погрешность положения характерной точки (Mt), м	Описание обозначения точки на местности (при наличии)
	X	Y	X	Y			
1	2	3	4	5	6	7	8
-	-	-	-	-	-	-	-
3. Сведения о характерных точках части (частей) границы объекта							
Часть № -							
-	-	-	-	-	-	-	-



Приложение 2
к постановлению Правительства
Удмуртской Республики
от 31 октября 2024 года № 561

«Приложение
к Положению о государственном
природном ботаническом заказнике
«Кокманский»

**СВЕДЕНИЯ О ГРАНИЦАХ
особо охраняемой природной территории регионального значения
государственного природного ботанического заказника
«Кокманский»**

**ГРАФИЧЕСКОЕ ОПИСАНИЕ
местоположения границ особо охраняемой природной территории
государственного природного ботанического заказника
«Кокманский»**

Раздел 1

Сведения об объекте		
№ п/п	Характеристики объекта	Описание характеристик
1	2	3
1	Местоположение объекта	Удмуртская Республика, муниципальное образование «Муниципальный округ Красногорский район Удмуртской Республики»
2	Площадь объекта +/- величина погрешности определения площади (Р +/- Дельта Р)	1647,20 +/- 7,10 га
3	Иные характеристики объекта	-

Раздел 2

Сведения о местоположении границ объекта	
1.	Система координат: МСК-18
2.	Сведения о характерных точках границ объекта

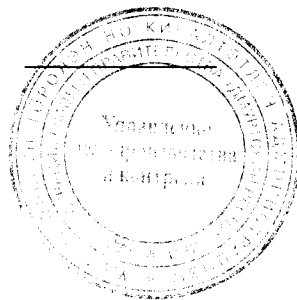
Обозначение характерных точек границ	Координаты, м		Метод определения координат характерной точки	Средняя квадратическая погрешность положения характерной точки (Mt), м	Описание обозначения точки на местности (при наличии)
	X	Y			
1	2	3	4	5	6
1	470007,43	2181071,82	Картометрический метод	5,00	-
2	470113,96	2181313,93	Картометрический метод	5,00	-
3	469787,70	2183842,94	Картометрический метод	5,00	-
4	463196,81	2182845,26	Картометрический метод	5,00	-
5	463469,34	2180874,04	Картометрический метод	5,00	-
6	467360,18	2181448,21	Картометрический метод	5,00	-
7	467431,34	2180803,29	Картометрический метод	5,00	-
8	467496,84	2180554,69	Картометрический метод	5,00	-
9	467561,48	2180422,87	Картометрический метод	5,00	-
10	468186,02	2180175,92	Картометрический метод	5,00	-
11	469570,14	2180540,45	Картометрический метод	5,00	-
12	469723,80	2180609,51	Картометрический метод	5,00	-
13	469560,33	2180995,07	Картометрический метод	5,00	-
1	470007,43	2181071,82	Картометрический метод	5,00	-
3. Сведения о характерных точках части (частей) границы объекта					
Обозначение характерных точек части границы	Координаты, м		Метод определения координат характерной точки	Средняя квадратическая погрешность положения характерной	Описание обозначения точки на местности (при наличии)
	X	Y			

				точки (Mt), м	
1	2	3	4	5	6
Часть № -					
-	-	-	-	-	-

Раздел 3

Сведения о местоположении измененных (уточненных) границ объекта							
1. Система координат -							
2. Сведения о характерных точках границ объекта							
Обозначение характерных точек границ	Существующие координаты, м		Измененные (уточненные) координаты, м		Метод определения координат характерной точки	Средняя квадратическая погрешность положения характерной точки (Mt), м	Описание обозначения точки на местности (при наличии)
	X	Y	X	Y			
1	2	3	4	5	6	7	8
-	-	-	-	-	-	-	-
3. Сведения о характерных точках части (частей) границы объекта							
Часть № -							
-	-	-	-	-	-	-	-

».



Приложение 3
к постановлению Правительства
Удмуртской Республики
от 31 октября 2024 года № 561

«Приложение
к Положению о памятнике природы
регионального значения
«Торфяное болото «Черпашур-
Латыринское»

**СВЕДЕНИЯ О ГРАНИЦАХ
особо охраняемой природной территории регионального значения
памятника природы регионального значения
«Торфяное болото «Черпашур-Латыринское»**

**ГРАФИЧЕСКОЕ ОПИСАНИЕ
местоположения границ особо охраняемой природной территории
регионального значения памятника природы регионального значения
«Торфяное болото «Черпашур-Латыринское»**

Раздел 1

Сведения об объекте		
№ п/п	Характеристики объекта	Описание характеристик
1	2	3
1	Местоположение объекта	Удмуртская Республика, муниципальное образование «Муниципальный округ Селтинский район Удмуртской Республики»
2	Площадь объекта +/- величина погрешности определения площади (Р +/- Дельта Р)	498 +/- 4 га
3	Иные характеристики объекта	-

Раздел 2

Сведения о местоположении границ объекта
1. Система координат: МСК-18
2. Сведения о характерных точках границ объекта

Обозначение характерных точек границ	Координаты, м		Метод определения координат характерной точки	Средняя квадратическая погрешность положения характерной точки (Mt), м	Описание обозначения точки на местности (при наличии)
	X	Y			
1	2	3	4	5	6
1	464766,51	2137516,94	Картометрический метод	5,00	-
2	464710,22	2137669,48	Картометрический метод	5,00	-
3	464652,99	2137719,71	Картометрический метод	5,00	-
4	464397,74	2138365,80	Картометрический метод	5,00	-
5	464336,56	2138393,68	Картометрический метод	5,00	-
6	464217,99	2138333,40	Картометрический метод	5,00	-
7	464149,09	2138354,60	Картометрический метод	5,00	-
8	464055,69	2138340,69	Картометрический метод	5,00	-
9	463965,60	2138373,81	Картометрический метод	5,00	-
10	463819,86	2138666,61	Картометрический метод	5,00	-
11	463746,33	2138722,92	Картометрический метод	5,00	-
12	463694,00	2138894,49	Картометрический метод	5,00	-
13	463248,83	2138919,66	Картометрический метод	5,00	-
14	463115,68	2138982,59	Картометрический метод	5,00	-
15	463038,84	2138966,69	Картометрический метод	5,00	-
16	462910,98	2139036,25	Картометрический метод	5,00	-
17	462386,33	2139527,79	Картометрический	5,00	-

			метод		
18	461869,62	2139758,32	Картометрический метод	5,00	-
19	461415,85	2139834,50	Картометрический метод	5,00	-
20	461347,62	2139917,30	Картометрический метод	5,00	-
21	461185,98	2139972,95	Картометрический метод	5,00	-
22	461074,69	2139967,65	Картометрический метод	5,00	-
23	460995,20	2140014,02	Картометрический метод	5,00	-
24	460980,62	2140106,76	Картометрический метод	5,00	-
25	461121,71	2140248,23	Картометрический метод	5,00	-
26	461221,09	2140386,97	Картометрический метод	5,00	-
27	461345,63	2140445,27	Картометрический метод	5,00	-
28	461443,67	2140519,46	Картометрический метод	5,00	-
29	461498,88	2140584,38	Картометрический метод	5,00	-
30	461581,46	2140604,26	Картометрический метод	5,00	-
31	461523,16	2140638,70	Картометрический метод	5,00	-
32	461568,21	2140723,50	Картометрический метод	5,00	-
33	461561,58	2140816,24	Картометрический метод	5,00	-
34	461499,31	2140816,24	Картометрический метод	5,00	-
35	461480,77	2140938,13	Картометрический метод	5,00	-
36	461438,37	2140969,93	Картометрический метод	5,00	-

37	461364,18	2140932,83	Картометрический метод	5,00	-
38	461313,83	2140956,68	Картометрический метод	5,00	-
39	461309,86	2140923,55	Картометрический метод	5,00	-
40	461194,59	2140901,03	Картометрический метод	5,00	-
41	461166,77	2140911,63	Картометрический метод	5,00	-
42	461181,34	2141001,73	Картометрический метод	5,00	-
43	461144,25	2141020,27	Картометрический метод	5,00	-
44	461115,10	2141012,32	Картометрический метод	5,00	-
45	461101,85	2140958,00	Картометрический метод	5,00	-
46	461070,05	2140950,05	Картометрический метод	5,00	-
47	461040,90	2140961,98	Картометрический метод	5,00	-
48	461042,23	2140999,07	Картометрический метод	5,00	-
49	460884,57	2141073,27	Картометрический метод	5,00	-
50	460810,38	2141083,87	Картометрический метод	5,00	-
51	460909,74	2140481,04	Картометрический метод	5,00	-
52	460558,65	2140416,12	Картометрический метод	5,00	-
53	460497,70	2140500,92	Картометрический метод	5,00	-
54	460495,05	2140691,70	Картометрический метод	5,00	-
55	460458,53	2140712,00	Картометрический метод	5,00	-
56	460379,90	2140696,05	Картометрический метод	5,00	-

57	460358,25	2140732,52	Картометрический метод	5,00	-
58	460384,46	2140820,25	Картометрический метод	5,00	-
59	460376,48	2140873,81	Картометрический метод	5,00	-
60	460324,14	2140878,51	Картометрический метод	5,00	-
61	460275,12	2140943,43	Картометрический метод	5,00	-
62	460276,45	2141061,34	Картометрический метод	5,00	-
63	460179,35	2141370,63	Картометрический метод	5,00	-
64	460199,86	2141417,35	Картометрический метод	5,00	-
65	459823,33	2141347,52	Картометрический метод	5,00	-
66	459855,13	2141464,11	Картометрический метод	5,00	-
67	459669,65	2141633,69	Картометрический метод	5,00	-
68	459513,31	2141572,75	Картометрический метод	5,00	-
69	459476,21	2141519,75	Картометрический метод	5,00	-
70	459412,62	2141578,05	Картометрический метод	5,00	-
71	459384,80	2141582,02	Картометрический метод	5,00	-
72	459300,00	2141335,59	Картометрический метод	5,00	-
73	459317,90	2141250,98	Картометрический метод	5,00	-
74	459220,51	2141234,90	Картометрический метод	5,00	-
75	459182,30	2141163,24	Картометрический метод	5,00	-
76	459342,40	2140991,13	Картометрический метод	5,00	-

77	459359,62	2140875,86	Картометрический метод	5,00	-
78	459294,70	2140715,55	Картометрический метод	5,00	-
79	459215,34	2140693,77	Картометрический метод	5,00	-
80	459047,84	2140696,05	Картометрический метод	5,00	-
81	458826,78	2140652,75	Картометрический метод	5,00	-
82	458639,90	2140599,20	Картометрический метод	5,00	-
83	458553,30	2140627,68	Картометрический метод	5,00	-
84	458510,37	2140734,10	Картометрический метод	5,00	-
85	458205,65	2140667,85	Картометрический метод	5,00	-
86	458190,95	2140580,97	Картометрический метод	5,00	-
87	458237,44	2140540,66	Картометрический метод	5,00	-
88	458335,48	2140524,76	Картометрический метод	5,00	-
89	458444,13	2140532,71	Картометрический метод	5,00	-
90	458497,12	2140572,46	Картометрический метод	5,00	-
91	458536,87	2140556,56	Картометрический метод	5,00	-
92	458576,61	2140461,17	Картометрический метод	5,00	-
93	458614,83	2140412,32	Картометрический метод	5,00	-
94	458605,76	2140360,48	Картометрический метод	5,00	-
95	458788,60	2140275,68	Картометрический метод	5,00	-
96	458840,27	2140006,73	Картометрический метод	5,00	-

97	459044,30	2140054,43	Картометрический метод	5,00	-
98	459235,08	2140168,37	Картометрический метод	5,00	-
99	459399,37	2140202,82	Картометрический метод	5,00	-
100	459441,77	2140147,17	Картометрический метод	5,00	-
101	459533,26	2139946,27	Картометрический метод	5,00	-
102	459639,23	2139884,74	Картометрический метод	5,00	-
103	459648,45	2139823,90	Картометрический метод	5,00	-
104	459575,42	2139745,72	Картометрический метод	5,00	-
105	459659,05	2139715,26	Картометрический метод	5,00	-
106	459622,14	2139669,37	Картометрический метод	5,00	-
107	459552,39	2139689,42	Картометрический метод	5,00	-
108	459556,05	2139654,56	Картометрический метод	5,00	-
109	459533,84	2139641,73	Картометрический метод	5,00	-
110	459533,26	2139616,96	Картометрический метод	5,00	-
111	459589,49	2139572,83	Картометрический метод	5,00	-
112	459636,96	2139555,43	Картометрический метод	5,00	-
113	459661,03	2139503,94	Картометрический метод	5,00	-
114	459717,86	2139491,61	Картометрический метод	5,00	-
115	459727,28	2139517,19	Картометрический метод	5,00	-
116	459751,13	2139527,79	Картометрический метод	5,00	-


117	459865,99	2139510,98	Картометрический метод	5,00	-
118	459883,62	2139564,88	Картометрический метод	5,00	-
119	459918,41	2139563,40	Картометрический метод	5,00	-
120	459912,76	2139490,69	Картометрический метод	5,00	-
121	460060,85	2139536,05	Картометрический метод	5,00	-
122	460085,00	2139556,93	Картометрический метод	5,00	-
123	460201,59	2139620,53	Картометрический метод	5,00	-
124	460251,93	2139623,18	Картометрический метод	5,00	-
125	460259,88	2139654,98	Картометрический метод	5,00	-
126	460403,83	2139724,07	Картометрический метод	5,00	-
127	460434,77	2139710,62	Картометрический метод	5,00	-
128	460450,67	2139670,87	Картометрический метод	5,00	-
129	460380,45	2139572,83	Картометрический метод	5,00	-
130	460392,37	2139558,26	Картометрический метод	5,00	-
131	460531,48	2139615,23	Картометрический метод	5,00	-
132	460614,95	2139594,03	Картометрический метод	5,00	-
133	460697,10	2139546,34	Картометрический метод	5,00	-
134	461062,76	2139618,54	Картометрический метод	5,00	-
135	461091,92	2139468,83	Картометрический метод	5,00	-
136	461341,66	2139424,45	Картометрический метод	5,00	-

137	461592,72	2139420,47	Картометрический метод	5,00	-
138	462211,44	2139150,19	Картометрический метод	5,00	-
139	462412,83	2138930,26	Картометрический метод	5,00	-
140	462443,30	2138934,90	Картометрический метод	5,00	-
141	462456,55	2138868,65	Картометрический метод	5,00	-
142	462626,13	2138765,97	Картометрический метод	5,00	-
143	462706,95	2138691,78	Картометрический метод	5,00	-
144	462807,01	2138639,28	Картометрический метод	5,00	-
145	462942,78	2138526,17	Картометрический метод	5,00	-
146	463076,60	2138558,63	Картометрический метод	5,00	-
147	463148,14	2138521,53	Картометрический метод	5,00	-
148	463398,54	2138512,92	Картометрический метод	5,00	-
149	463408,81	2138484,10	Картометрический метод	5,00	-
150	463502,88	2138409,91	Картометрический метод	5,00	-
151	463699,23	2138045,60	Картометрический метод	5,00	-
152	464019,58	2137930,30	Картометрический метод	5,00	-
153	464126,90	2137946,20	Картометрический метод	5,00	-
154	464263,36	2137905,13	Картометрический метод	5,00	-
155	464306,58	2137931,66	Картометрический метод	5,00	-
156	464385,25	2137777,94	Картометрический метод	5,00	-

157	464462,10	2137707,72	Картометрический метод	5,00	-
158	464572,06	2137633,53	Картометрический метод	5,00	-
1	464766,51	2137516,94	Картометрический метод	5,00	-
3. Сведения о характерных точках части (частей) границы объекта					
Обозначение характерных точек части границы	Координаты, м		Метод определения координат характерной точки	Средняя квадратическая погрешность положения характерной точки (Mt), м	Описание обозначения точки на местности (при наличии)
	X	Y			
1	2	3	4	5	6
Часть № -					
-	-	-	-	-	-

Раздел 3

Сведения о местоположении измененных (уточненных) границ объекта							
1. Система координат -							
2. Сведения о характерных точках границ объекта							
Обозначение характерных точек границ	Существующие координаты, м		Измененные (уточненные) координаты, м		Метод определения координат характерной точки	Средняя квадратическая погрешность положения характерной точки (Mt), м	Описание обозначения точки на местности (при наличии)
	X	Y	X	Y			
1	2	3	4	5	6	7	8
-	-	-	-	-	-	-	-
3. Сведения о характерных точках части (частей) границы объекта							
Часть № -							
-	-	-	-	-	-	-	-



».

Приложение 4
к постановлению Правительства
Удмуртской Республики
от 31 октября 2024 года № 561

«Приложение
к Положению о памятнике природы
регионального значения
«Урочище «Костино»

СВЕДЕНИЯ О ГРАНИЦАХ
особо охраняемой природной территории регионального значения
памятника природы регионального значения
«Урочище «Костино»

ГРАФИЧЕСКОЕ ОПИСАНИЕ
местоположения границ особо охраняемой природной территории
регионального значения памятника природы регионального значения
«Урочище «Костино»

Раздел 1

Сведения об объекте		
№ п/п	Характеристики объекта	Описание характеристик
1	2	3
1	Местоположение объекта	Удмуртская Республика, муниципальное образование «Муниципальный округ Сарапульский район Удмуртской Республики»
2	Площадь объекта +/- величина погрешности определения площади (Р +/- Дельта Р)	3,7 +/- 0,3 га
3	Иные характеристики объекта	--

Раздел 2

Сведения о местоположении границ объекта
1. Система координат: МСК-18

2. Сведения о характерных точках границ объекта					
Обозначение характерных точек границ	Координаты, м		Метод определения координат характерной точки	Средняя квадратическая погрешность положения характерной точки (Mt), м	Описание обозначения точки на местности (при наличии)
	X	Y			
1	2	3	4	5	6
1	335483,10	2263235,72	Картометрический метод	5,00	-
2	335518,89	2263383,36	Картометрический метод	5,00	-
3	335561,39	2263391,19	Картометрический метод	5,00	-
4	335586,00	2263478,43	Картометрический метод	5,00	-
5	335637,45	2263473,95	Картометрический метод	5,00	-
6	335688,13	2263557,07	Картометрический метод	5,00	-
7	335675,71	2263571,11	Картометрический метод	5,00	-
8	335653,48	2263588,05	Картометрический метод	5,00	-
9	335647,13	2263585,93	Картометрический метод	5,00	-
10	335612,21	2263559,47	Картометрический метод	5,00	-
11	335591,04	2263554,18	Картометрический метод	5,00	-
12	335589,12	2263554,31	Картометрический метод	5,00	-
13	335585,12	2263551,63	Картометрический метод	5,00	-
14	335566,12	2263555,90	Картометрический метод	5,00	-
15	335560,35	2263556,30	Картометрический метод	5,00	-
16	335542,46	2263554,31	Картометрический метод	5,00	-

17	335540,53	2263553,29	Картометрический метод	5,00	-
18	335527,54	2263538,31	Картометрический метод	5,00	-
19	335509,55	2263529,84	Картометрический метод	5,00	-
20	335477,91	2263520,31	Картометрический метод	5,00	-
21	335467,67	2263514,92	Картометрический метод	5,00	-
22	335460,02	2263506,27	Картометрический метод	5,00	-
23	335455,48	2263489,49	Картометрический метод	5,00	-
24	335458,66	2263467,72	Картометрический метод	5,00	-
25	335443,93	2263400,72	Картометрический метод	5,00	-
26	335437,58	2263364,74	Картометрический метод	5,00	-
27	335433,35	2263336,16	Картометрический метод	5,00	-
28	335423,82	2263302,30	Картометрический метод	5,00	-
29	335429,11	2263269,49	Картометрический метод	5,00	-
30	335441,81	2263226,10	Картометрический метод	5,00	-
1	335483,10	2263235,72	Картометрический метод	5,00	-

3. Сведения о характерных точках части (частей) границы объекта

Обозначение характерных точек части границы	Координаты, м		Метод определения координат характерной точки	Средняя квадратическая погрешность положения характерной точки (Mt), м	Описание обозначения точки на местности (при наличии)
	X	Y			
1	2	3	4	5	6

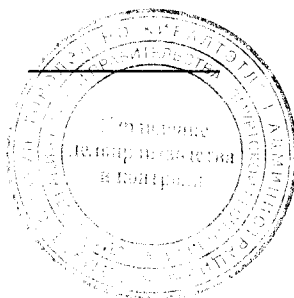
Часть № –

-	-	-	-	-	-
---	---	---	---	---	---

Раздел 3

Сведения о местоположении измененных (уточненных) границ объекта							
1. Система координат -							
2. Сведения о характерных точках границ объекта							
Обозначение характерных точек границ	Существующие координаты, м		Измененные (уточненные) координаты, м		Метод определения координат характерной точки	Средняя квадратическая погрешность положения характерной точки (Mt), м	Описание обозначения точки на местности (при наличии)
	X	Y	X	Y			
1	2	3	4	5	6	7	8
-	-	-	-	-	-	-	-
3. Сведения о характерных точках части (частей) границы объекта							
Часть № -							
-	-	-	-	-	-	-	-

».



Приложение 5
к постановлению Правительства
Удмуртской Республики
от 31 октября 2024 года № 561

«Приложение
к Положению о памятнике природы
регионального значения
«Торфяное болото «Дулесовское»

**СВЕДЕНИЯ О ГРАНИЦАХ
особо охраняемой природной территории регионального значения
памятника природы регионального значения
«Торфяное болото «Дулесовское»**

**ГРАФИЧЕСКОЕ ОПИСАНИЕ
местоположения границ особо охраняемой природной территории
регионального значения памятника природы регионального значения
«Торфяное болото «Дулесовское»**

Раздел 1

Сведения об объекте		
№ п/п	Характеристики объекта	Описание характеристик
1	2	3
1	Местоположение объекта	Удмуртская Республика, муниципальное образование «Городской округ город Сарапул Удмуртской Республики», муниципальное образование «Муниципальный округ Сарапульский район Удмуртской Республики»
2	Площадь объекта +/- величина погрешности определения площади (Р +/- Дельта Р)	60520000 +/- 136141 кв. м.
3	Иные характеристики объекта	-

Раздел 2

Сведения о местоположении границ объекта
1. Система координат: МСК-18, зона 2

2. Сведения о характерных точках границ объекта					
Обозначение характерных точек границ	Координаты, м		Метод определения координат характерной точки	Средняя квадратическая погрешность положения характерной точки (Mt), м	Описание обозначения точки на местности (при наличии)
	X	Y			
1	2	3	4	5	6
1	358858,44	2268462,67	Картометрический метод	5,00	-
2	358843,40	2269154,49	Картометрический метод	5,00	-
3	359600,39	2269189,58	Картометрический метод	5,00	-
4	359550,26	2269279,82	Картометрический метод	5,00	-
5	359900,41	2269525,45	Аналитический метод	5,00	-
6	359894,20	2269628,34	Аналитический метод	5,00	-
7	359949,38	2269665,86	Картометрический метод	5,00	-
8	359730,73	2274403,27	Картометрический метод	5,00	-
9	356546,55	2274325,57	Картометрический метод	5,00	-
10	356555,65	2274051,41	Картометрический метод	5,00	-
11	356556,59	2273942,24	Картометрический метод	5,00	-
12	356563,53	2273839,10	Картометрический метод	5,00	-
13	356569,20	2273670,93	Картометрический метод	5,00	-
14	356568,26	2273608,77	Картометрический метод	5,00	-
15	356563,53	2273586,68	Картометрический метод	5,00	-
16	356553,74	2273568,99	Картометрический метод	5,00	-

17	356529,76	2273540,58	Картометрический метод	5,00	-
18	356515,25	2273518,83	Картометрический метод	5,00	-
19	356491,59	2273469,30	Картометрический метод	5,00	-
20	356477,40	2273430,82	Картометрический метод	5,00	-
21	356466,05	2273375,63	Картометрический метод	5,00	-
22	356464,15	2273348,20	Картометрический метод	5,00	-
23	356460,67	2273328,91	Картометрический метод	5,00	-
24	356444,27	2273300,17	Картометрический метод	5,00	-
25	356176,57	2272967,34	Картометрический метод	5,00	-
26	356118,51	2272897,63	Картометрический метод	5,00	-
27	355963,43	2272796,02	Картометрический метод	5,00	-
28	355870,06	2272736,08	Картометрический метод	5,00	-
29	355834,12	2272707,69	Картометрический метод	5,00	-
30	355761,25	2272583,74	Картометрический метод	5,00	-
31	355653,35	2272406,74	Картометрический метод	5,00	-
32	355611,70	2272348,05	Картометрический метод	5,00	-
33	355553,64	2272286,22	Картометрический метод	5,00	-
34	355513,21	2272254,01	Картометрический метод	5,00	-
35	355478,83	2272242,98	Картометрический метод	5,00	-
36	355429,45	2272238,86	Картометрический метод	5,00	-

37	355375,21	2272223,43	Картометрический метод	5,00	-
38	355341,80	2272202,29	Картометрический метод	5,00	-
39	355317,18	2272179,89	Картометрический метод	5,00	-
40	355239,29	2272104,17	Картометрический метод	5,00	-
41	355186,59	2272023,43	Картометрический метод	5,00	-
42	355160,06	2271994,37	Картометрический метод	5,00	-
43	355140,62	2271983,31	Картометрический метод	5,00	-
44	355042,82	2271976,38	Картометрический метод	5,00	-
45	354978,45	2271976,08	Картометрический метод	5,00	-
46	354899,58	2271974,49	Картометрический метод	5,00	-
47	354860,48	2271968,81	Картометрический метод	5,00	-
48	354838,73	2271960,31	Картометрический метод	5,00	-
49	354819,66	2271950,21	Картометрический метод	5,00	-
50	354686,99	2271862,82	Картометрический метод	5,00	-
51	354655,71	2271849,25	Картометрический метод	5,00	-
52	354619,25	2271850,84	Картометрический метод	5,00	-
53	354597,79	2271859,97	Картометрический метод	5,00	-
54	354555,02	2271883,01	Картометрический метод	5,00	-
55	354487,20	2271921,17	Картометрический метод	5,00	-
56	354449,67	2271938,22	Картометрический метод	5,00	-

57	354417,18	2271946,74	Картометрический метод	5,00	-
58	354378,08	2271952,09	Картометрический метод	5,00	-
59	354349,70	2271953,34	Картометрический метод	5,00	-
60	354302,06	2271952,41	Картометрический метод	5,00	-
61	354097,62	2271946,11	Картометрический метод	5,00	-
62	353787,20	2271939,47	Картометрический метод	5,00	-
63	353761,66	2271936,32	Картометрический метод	5,00	-
64	353725,40	2271924,02	Картометрический метод	5,00	-
65	353702,56	2271911,10	Картометрический метод	5,00	-
66	353681,11	2271894,70	Картометрический метод	5,00	-
67	353659,51	2271865,37	Картометрический метод	5,00	-
68	353628,59	2271806,41	Картометрический метод	5,00	-
69	353588,35	2271720,89	Картометрический метод	5,00	-
70	353519,39	2271548,93	Картометрический метод	5,00	-
71	353395,28	2271267,00	Картометрический метод	5,00	-
72	353074,57	2270521,14	Картометрический метод	5,00	-
73	353021,08	2270396,56	Картометрический метод	5,00	-
74	352990,59	2270322,06	Картометрический метод	5,00	-
75	352967,84	2270254,90	Картометрический метод	5,00	-
76	352951,56	2270185,25	Картометрический метод	5,00	-

77	352939,48	2270118,50	Картометрический метод	5,00	-
78	352934,46	2270079,67	Картометрический метод	5,00	-
79	352912,89	2269816,70	Картометрический метод	5,00	-
80	352905,88	2269728,94	Картометрический метод	5,00	-
81	352902,42	2269672,40	Картометрический метод	5,00	-
82	352901,90	2269631,09	Картометрический метод	5,00	-
83	352903,13	2269571,15	Картометрический метод	5,00	-
84	352905,50	2269497,65	Картометрический метод	5,00	-
85	352910,15	2269442,03	Картометрический метод	5,00	-
86	352912,35	2269399,26	Картометрический метод	5,00	-
87	352916,21	2269364,48	Картометрический метод	5,00	-
88	352923,76	2269361,42	Картометрический метод	5,00	-
89	352930,83	2269354,41	Картометрический метод	5,00	-
90	352934,19	2269346,92	Картометрический метод	5,00	-
91	352944,83	2269225,53	Картометрический метод	5,00	-
92	352946,72	2269197,10	Картометрический метод	5,00	-
93	352950,86	2269193,40	Картометрический метод	5,00	-
94	352954,36	2269187,75	Картометрический метод	5,00	-
95	352956,35	2269180,76	Картометрический метод	5,00	-
96	352956,02	2269152,45	Картометрический метод	5,00	-

97	352956,40	2269126,42	Картометрический метод	5,00	-
98	352956,59	2269067,34	Картометрический метод	5,00	-
99	352965,01	2268848,57	Картометрический метод	5,00	-
100	352970,68	2268731,81	Картометрический метод	5,00	-
101	352974,56	2268665,41	Картометрический метод	5,00	-
102	352988,51	2268499,36	Картометрический метод	5,00	-
103	353000,82	2268313,68	Картометрический метод	5,00	-
104	353007,44	2268156,54	Картометрический метод	5,00	-
105	353007,63	2268104,74	Картометрический метод	5,00	-
106	353007,49	2267823,04	Картометрический метод	5,00	-
107	353011,50	2267646,78	Картометрический метод	5,00	-
108	353013,83	2267529,42	Картометрический метод	5,00	-
109	353017,59	2267484,16	Картометрический метод	5,00	-
110	353035,62	2267370,64	Картометрический метод	5,00	-
111	353051,51	2267295,80	Картометрический метод	5,00	-
112	353078,17	2267220,67	Картометрический метод	5,00	-
113	353119,40	2267122,00	Картометрический метод	5,00	-
114	353131,86	2267086,75	Картометрический метод	5,00	-
115	353141,74	2267051,11	Картометрический метод	5,00	-
116	353144,54	2267038,93	Картометрический метод	5,00	-

117	353474,30	2267164,26	Картометрический метод	5,00	-
118	353770,07	2267244,47	Картометрический метод	5,00	-
119	354471,91	2267505,16	Картометрический метод	5,00	-
120	355905,68	2267289,59	Картометрический метод	5,00	-
121	356552,39	2267229,43	Картометрический метод	5,00	-
122	356558,38	2267355,75	Аналитический метод	5,00	-
123	356563,88	2267416,88	Аналитический метод	5,00	-
124	356578,21	2267585,68	Аналитический метод	5,00	-
125	356581,57	2267622,75	Аналитический метод	5,00	-
126	356595,91	2267697,25	Аналитический метод	5,00	-
127	356595,13	2267719,00	Аналитический метод	5,00	-
128	356698,56	2267769,00	Аналитический метод	5,00	-
129	356791,78	2267815,50	Аналитический метод	5,00	-
130	356848,41	2267842,50	Аналитический метод	5,00	-
131	357489,06	2268157,50	Аналитический метод	5,00	-
132	357529,50	2268178,00	Аналитический метод	5,00	-
133	357655,28	2268232,07	Картометрический метод	5,00	-
134	357815,70	2268212,01	Картометрический метод	5,00	-
135	357961,41	2268252,25	Аналитический метод	5,00	-
136	358045,59	2268270,25	Аналитический метод	5,00	-

137	358733,11	2268422,57	Картометрический метод	5,00	-
1	358858,44	2268462,67	Картометрический метод	5,00	-
138	353994,25	2273119,92	Картометрический метод	5,00	-
139	352326,27	2273099,85	Картометрический метод	5,00	-
140	352336,31	2272884,28	Картометрический метод	5,00	-
141	351203,32	2272814,11	Картометрический метод	5,00	-
142	351238,42	2271751,31	Картометрический метод	5,00	-
143	350145,55	2271600,92	Картометрический метод	5,00	-
144	350200,69	2270217,28	Картометрический метод	5,00	-
145	350182,74	2269831,18	Картометрический метод	5,00	-
146	350212,73	2269892,81	Картометрический метод	5,00	-
147	350345,80	2270164,40	Картометрический метод	5,00	-
148	350383,95	2270223,23	Картометрический метод	5,00	-
149	350444,31	2270302,35	Картометрический метод	5,00	-
150	350659,31	2270586,12	Картометрический метод	5,00	-
151	350699,19	2270630,36	Картометрический метод	5,00	-
152	350752,15	2270701,42	Картометрический метод	5,00	-
153	350895,24	2270846,12	Картометрический метод	5,00	-
154	350922,49	2270871,62	Картометрический метод	5,00	-
155	350942,12	2270882,33	Картометрический метод	5,00	-

156	351007,41	2270911,52	Картометрический метод	5,00	-
157	351031,17	2270919,16	Картометрический метод	5,00	-
158	351050,59	2270919,38	Картометрический метод	5,00	-
159	351064,78	2270916,77	Картометрический метод	5,00	-
160	351080,70	2270908,91	Картометрический метод	5,00	-
161	351151,99	2270852,22	Картометрический метод	5,00	-
162	351163,58	2270840,43	Картометрический метод	5,00	-
163	351170,35	2270827,34	Картометрический метод	5,00	-
164	351172,52	2270810,75	Картометрический метод	5,00	-
165	351168,49	2270753,00	Картометрический метод	5,00	-
166	351171,76	2270734,50	Картометрический метод	5,00	-
167	351180,89	2270722,56	Картометрический метод	5,00	-
168	351194,15	2270714,28	Картометрический метод	5,00	-
169	351255,15	2270694,24	Картометрический метод	5,00	-
170	351268,22	2270692,50	Картометрический метод	5,00	-
171	351297,75	2270691,64	Картометрический метод	5,00	-
172	351319,13	2270689,22	Картометрический метод	5,00	-
173	351334,62	2270681,39	Картометрический метод	5,00	-
174	351371,46	2270651,30	Картометрический метод	5,00	-
175	351382,11	2270645,64	Картометрический метод	5,00	-

176	351392,76	2270644,34	Картометрический метод	5,00	-
177	351457,34	2270646,74	Картометрический метод	5,00	-
178	351473,45	2270655,43	Картометрический метод	5,00	-
179	351481,94	2270663,06	Картометрический метод	5,00	-
180	351498,39	2270681,77	Картометрический метод	5,00	-
181	351518,63	2270707,94	Картометрический метод	5,00	-
182	351526,81	2270725,58	Картометрический метод	5,00	-
183	351546,88	2270770,06	Картометрический метод	5,00	-
184	351562,56	2270794,67	Картометрический метод	5,00	-
185	351612,57	2270861,58	Картометрический метод	5,00	-
186	351626,12	2270872,06	Картометрический метод	5,00	-
187	351647,50	2270879,71	Картометрический метод	5,00	-
188	351662,10	2270882,55	Картометрический метод	5,00	-
189	351672,97	2270889,28	Картометрический метод	5,00	-
190	351701,97	2270916,30	Картометрический метод	5,00	-
191	351736,84	2270939,20	Картометрический метод	5,00	-
192	351807,66	2270980,82	Картометрический метод	5,00	-
193	351829,23	2271001,51	Картометрический метод	5,00	-
194	351858,64	2271037,02	Картометрический метод	5,00	-
195	351873,23	2271062,52	Картометрический метод	5,00	-

196	351880,63	2271084,51	Картометрический метод	5,00	-
197	351893,84	2271126,58	Картометрический метод	5,00	-
198	351906,47	2271159,71	Картометрический метод	5,00	-
199	351922,72	2271188,91	Картометрический метод	5,00	-
200	351979,61	2271268,49	Картометрический метод	5,00	-
201	351999,66	2271289,64	Картометрический метод	5,00	-
202	352019,29	2271302,07	Картометрический метод	5,00	-
203	352031,20	2271306,44	Картометрический метод	5,00	-
204	352142,24	2271338,26	Картометрический метод	5,00	-
205	352267,99	2271369,86	Картометрический метод	5,00	-
206	352314,96	2271379,01	Картометрический метод	5,00	-
207	352354,21	2271378,15	Картометрический метод	5,00	-
208	352388,88	2271370,94	Картометрический метод	5,00	-
209	352399,59	2271365,06	Картометрический метод	5,00	-
210	352412,26	2271355,21	Картометрический метод	5,00	-
211	352438,21	2271325,59	Картометрический метод	5,00	-
212	352447,35	2271311,42	Картометрический метод	5,00	-
213	352451,29	2271297,01	Картометрический метод	5,00	-
214	352451,07	2271280,43	Картометрический метод	5,00	-
215	352453,25	2271259,31	Картометрический метод	5,00	-

216	352461,97	2271236,87	Картометрический метод	5,00	-
217	352474,38	2271216,58	Картометрический метод	5,00	-
218	352479,64	2271203,91	Картометрический метод	5,00	-
219	352480,93	2271190,40	Картометрический метод	5,00	-
220	352478,75	2271170,35	Картометрический метод	5,00	-
221	352480,28	2271158,62	Картометрический метод	5,00	-
222	352486,36	2271147,73	Картометрический метод	5,00	-
223	352528,97	2271099,14	Картометрический метод	5,00	-
224	352548,35	2271079,77	Картометрический метод	5,00	-
225	352558,21	2271077,83	Картометрический метод	5,00	-
226	352571,89	2271077,60	Картометрический метод	5,00	-
227	352583,19	2271089,77	Картометрический метод	5,00	-
228	352607,92	2271129,02	Картометрический метод	5,00	-
229	352624,95	2271138,17	Картометрический метод	5,00	-
230	352740,36	2271195,50	Картометрический метод	5,00	-
231	352796,47	2271229,26	Картометрический метод	5,00	-
232	352852,92	2271263,72	Картометрический метод	5,00	-
233	352923,32	2271300,55	Картометрический метод	5,00	-
234	353076,09	2271381,42	Картометрический метод	5,00	-
235	353177,87	2271434,36	Картометрический метод	5,00	-

236	353322,80	2271513,90	Картометрический метод	5,00	-
237	353346,02	2271567,83	Картометрический метод	5,00	-
238	353489,52	2271901,80	Картометрический метод	5,00	-
239	353539,57	2272025,57	Картометрический метод	5,00	-
240	353580,87	2272129,47	Картометрический метод	5,00	-
241	353873,38	2272825,71	Картометрический метод	5,00	-
242	353955,64	2273023,31	Картометрический метод	5,00	-
138	353994,25	2273119,92	Картометрический метод	5,00	-
243	352795,71	2267103,51	Картометрический метод	5,00	-
244	352795,19	2267194,97	Картометрический метод	5,00	-
245	352795,39	2267396,71	Картометрический метод	5,00	-
246	352798,24	2267620,41	Картометрический метод	5,00	-
247	352799,72	2267823,37	Картометрический метод	5,00	-
248	352791,83	2268103,19	Картометрический метод	5,00	-
249	352779,49	2268314,10	Картометрический метод	5,00	-
250	352742,34	2268771,32	Картометрический метод	5,00	-
251	352729,56	2268924,83	Картометрический метод	5,00	-
252	352688,75	2269286,03	Картометрический метод	5,00	-
253	352672,20	2269478,40	Картометрический метод	5,00	-
254	352662,61	2269550,71	Картометрический метод	5,00	-

255	352655,65	2269609,79	Картометрический метод	5,00	-
256	352645,24	2269720,31	Картометрический метод	5,00	-
257	352640,93	2269786,45	Картометрический метод	5,00	-
258	352640,89	2269847,16	Картометрический метод	5,00	-
259	352653,08	2269912,32	Картометрический метод	5,00	-
260	352677,42	2270004,92	Картометрический метод	5,00	-
261	352697,23	2270060,61	Картометрический метод	5,00	-
262	352718,92	2270118,53	Картометрический метод	5,00	-
263	352735,77	2270159,01	Картометрический метод	5,00	-
264	352771,70	2270242,10	Картометрический метод	5,00	-
265	352846,34	2270413,34	Картометрический метод	5,00	-
266	352886,57	2270503,26	Картометрический метод	5,00	-
267	353029,67	2270825,61	Картометрический метод	5,00	-
268	353119,02	2271040,48	Картометрический метод	5,00	-
269	353300,70	2271462,55	Картометрический метод	5,00	-
270	353184,36	2271404,42	Картометрический метод	5,00	-
271	352950,27	2271277,91	Картометрический метод	5,00	-
272	352870,14	2271233,75	Картометрический метод	5,00	-
273	352849,63	2271222,40	Картометрический метод	5,00	-
274	352817,77	2271202,20	Картометрический метод	5,00	-

275	352785,28	2271181,07	Картометрический метод	5,00	-
276	352757,82	2271165,61	Картометрический метод	5,00	-
277	352687,78	2271133,11	Картометрический метод	5,00	-
278	352629,74	2271102,50	Картометрический метод	5,00	-
279	352617,15	2271089,60	Картометрический метод	5,00	-
280	352604,22	2271066,58	Картометрический метод	5,00	-
281	352586,83	2271052,04	Картометрический метод	5,00	-
282	352563,44	2271044,76	Картометрический метод	5,00	-
283	352541,34	2271047,61	Картометрический метод	5,00	-
284	352517,95	2271062,45	Картометрический метод	5,00	-
285	352467,78	2271117,35	Картометрический метод	5,00	-
286	352453,24	2271138,21	Картометрический метод	5,00	-
287	352447,55	2271162,23	Картометрический метод	5,00	-
288	352446,30	2271197,22	Картометрический метод	5,00	-
289	352429,09	2271233,49	Картометрический метод	5,00	-
290	352422,00	2271260,65	Картометрический метод	5,00	-
291	352419,16	2271291,54	Картометрический метод	5,00	-
292	352415,07	2271303,20	Картометрический метод	5,00	-
293	352392,68	2271329,05	Картометрический метод	5,00	-
294	352374,43	2271341,96	Картометрический метод	5,00	-

295	352349,06	2271346,67	Картометрический метод	5,00	-
296	352324,46	2271347,00	Картометрический метод	5,00	-
297	352306,81	2271345,42	Картометрический метод	5,00	-
298	352276,21	2271339,12	Картометрический метод	5,00	-
299	352074,63	2271286,11	Картометрический метод	5,00	-
300	352039,94	2271276,02	Картометрический метод	5,00	-
301	352022,62	2271267,82	Картометрический метод	5,00	-
302	352005,92	2271252,38	Картометрический метод	5,00	-
303	351949,90	2271171,96	Картометрический метод	5,00	-
304	351934,78	2271146,41	Картометрический метод	5,00	-
305	351923,73	2271118,03	Картометрический метод	5,00	-
306	351911,43	2271077,33	Картометрический метод	5,00	-
307	351897,55	2271039,77	Картометрический метод	5,00	-
308	351877,66	2271007,88	Картометрический метод	5,00	-
309	351852,73	2270979,18	Картометрический метод	5,00	-
310	351804,44	2270942,57	Картометрический метод	5,00	-
311	351750,18	2270911,65	Картометрический метод	5,00	-
312	351719,26	2270890,21	Картометрический метод	5,00	-
313	351681,10	2270855,17	Картометрический метод	5,00	-
314	351654,24	2270848,22	Картометрический метод	5,00	-

315	351641,34	2270844,13	Картометрический метод	5,00	-
316	351629,37	2270834,05	Картометрический метод	5,00	-
317	351592,14	2270783,27	Картометрический метод	5,00	-
318	351576,70	2270758,37	Картометрический метод	5,00	-
319	351557,93	2270714,52	Картометрический метод	5,00	-
320	351531,12	2270670,97	Картометрический метод	5,00	-
321	351507,74	2270642,23	Картометрический метод	5,00	-
322	351468,30	2270617,30	Картометрический метод	5,00	-
323	351454,36	2270613,82	Картометрический метод	5,00	-
324	351395,36	2270612,24	Картометрический метод	5,00	-
325	351375,78	2270614,76	Картометрический метод	5,00	-
326	351355,24	2270623,93	Картометрический метод	5,00	-
327	351321,17	2270651,71	Картометрический метод	5,00	-
328	351307,63	2270658,92	Картометрический метод	5,00	-
329	351275,16	2270659,88	Картометрический метод	5,00	-
330	351232,55	2270667,45	Картометрический метод	5,00	-
331	351184,58	2270682,60	Картометрический метод	5,00	-
332	351160,90	2270696,48	Картометрический метод	5,00	-
333	351149,52	2270712,30	Картометрический метод	5,00	-
334	351140,36	2270730,30	Картометрический метод	5,00	-

335	351136,90	2270752,41	Картометрический метод	5,00	-
336	351140,99	2270814,22	Картометрический метод	5,00	-
337	351135,34	2270825,53	Картометрический метод	5,00	-
338	351072,09	2270876,95	Картометрический метод	5,00	-
339	351062,95	2270883,57	Картометрический метод	5,00	-
340	351046,91	2270887,98	Картометрический метод	5,00	-
341	351027,07	2270885,76	Картометрический метод	5,00	-
342	350956,12	2270854,55	Картометрический метод	5,00	-
343	350930,56	2270839,09	Картометрический метод	5,00	-
344	350777,90	2270685,77	Картометрический метод	5,00	-
345	350718,11	2270608,50	Картометрический метод	5,00	-
346	350421,56	2270223,30	Картометрический метод	5,00	-
347	350400,26	2270192,39	Картометрический метод	5,00	-
348	350379,77	2270160,85	Картометрический метод	5,00	-
349	350188,58	2269773,75	Картометрический метод	5,00	-
350	350179,12	2269756,20	Картометрический метод	5,00	-
351	350165,60	2269465,30	Картометрический метод	5,00	-
352	349017,59	2269435,22	Картометрический метод	5,00	-
353	348917,32	2268151,85	Картометрический метод	5,00	-
354	350045,29	2267605,42	Картометрический метод	5,00	-

355	350862,43	2267214,39	Картометрический метод	5,00	-
356	350686,96	2266938,66	Картометрический метод	5,00	-
357	351634,47	2266637,88	Картометрический метод	5,00	-
358	352692,24	2267139,19	Картометрический метод	5,00	-
359	352747,38	2267074,02	Картометрический метод	5,00	-
243	352795,71	2267103,51	Картометрический метод	5,00	-
360	356512,74	2274324,68	Картометрический метод	5,00	-
361	354519,72	2274276,09	Картометрический метод	5,00	-
362	354527,50	2274088,71	Картометрический метод	5,00	-
363	354529,48	2274034,21	Картометрический метод	5,00	-
364	354530,09	2273989,53	Картометрический метод	5,00	-
365	354517,11	2273951,40	Картометрический метод	5,00	-
366	354481,93	2273860,73	Картометрический метод	5,00	-
367	354446,94	2273773,83	Картометрический метод	5,00	-
368	354404,84	2273671,86	Картометрический метод	5,00	-
369	354416,77	2273124,92	Картометрический метод	5,00	-
370	354174,19	2273122,60	Картометрический метод	5,00	-
371	354149,41	2273065,49	Картометрический метод	5,00	-
372	354059,50	2272842,18	Картометрический метод	5,00	-
373	354020,69	2272751,75	Картометрический метод	5,00	-

374	353798,93	2272247,55	Картометрический метод	5,00	-
375	353754,17	2272137,94	Картометрический метод	5,00	-
376	353706,20	2272015,94	Картометрический метод	5,00	-
377	353673,83	2271932,14	Картометрический метод	5,00	-
378	353696,67	2271948,26	Картометрический метод	5,00	-
379	353728,09	2271963,32	Картометрический метод	5,00	-
380	353759,68	2271971,60	Картометрический метод	5,00	-
381	353786,51	2271974,00	Картометрический метод	5,00	-
382	354104,18	2271981,19	Картометрический метод	5,00	-
383	354321,89	2271987,28	Картометрический метод	5,00	-
384	354371,38	2271987,73	Картометрический метод	5,00	-
385	354402,11	2271984,24	Картометрический метод	5,00	-
386	354433,94	2271977,91	Картометрический метод	5,00	-
387	354481,02	2271961,34	Картометрический метод	5,00	-
388	354611,69	2271888,12	Картометрический метод	5,00	-
389	354626,72	2271881,38	Картометрический метод	5,00	-
390	354649,11	2271881,59	Картометрический метод	5,00	-
391	354669,47	2271890,07	Картометрический метод	5,00	-
392	354801,10	2271977,69	Картометрический метод	5,00	-
393	354854,29	2272001,67	Картометрический метод	5,00	-

394	354899,01	2272006,90	Картометрический метод	5,00	-
395	354990,97	2272010,61	Картометрический метод	5,00	-
396	355109,19	2272011,04	Картометрический метод	5,00	-
397	355135,52	2272021,07	Картометрический метод	5,00	-
398	355154,68	2272036,73	Картометрический метод	5,00	-
399	355198,47	2272107,33	Картометрический метод	5,00	-
400	355216,46	2272129,79	Картометрический метод	5,00	-
401	355280,45	2272193,22	Картометрический метод	5,00	-
402	355316,17	2272224,37	Картометрический метод	5,00	-
403	355345,20	2272245,32	Картометрический метод	5,00	-
404	355389,44	2272266,91	Картометрический метод	5,00	-
405	355422,38	2272273,46	Картометрический метод	5,00	-
406	355459,87	2272273,89	Картометрический метод	5,00	-
407	355484,04	2272279,98	Картометрический метод	5,00	-
408	355511,25	2272293,04	Картометрический метод	5,00	-
409	355530,41	2272310,47	Картометрический метод	5,00	-
410	355564,97	2272343,58	Картометрический метод	5,00	-
411	355585,21	2272366,91	Картометрический метод	5,00	-
412	355609,18	2272400,91	Картометрический метод	5,00	-
413	355695,05	2272536,24	Картометрический метод	5,00	-

414	355803,37	2272717,55	Картометрический метод	5,00	-
415	355820,41	2272739,82	Картометрический метод	5,00	-
416	355871,63	2272772,53	Картометрический метод	5,00	-
417	355941,79	2272818,73	Картометрический метод	5,00	-
418	356069,18	2272905,90	Картометрический метод	5,00	-
419	356109,86	2272941,30	Картометрический метод	5,00	-
420	356168,84	2273009,75	Картометрический метод	5,00	-
421	356223,24	2273080,44	Картометрический метод	5,00	-
422	356404,14	2273305,59	Картометрический метод	5,00	-
423	356416,02	2273319,84	Картометрический метод	5,00	-
424	356425,16	2273334,04	Картометрический метод	5,00	-
425	356431,14	2273352,96	Картометрический метод	5,00	-
426	356443,13	2273419,54	Картометрический метод	5,00	-
427	356460,49	2273472,23	Картометрический метод	5,00	-
428	356478,47	2273515,44	Картометрический метод	5,00	-
429	356504,03	2273559,31	Картометрический метод	5,00	-
430	356529,89	2273589,27	Картометрический метод	5,00	-
431	356535,88	2273610,69	Картометрический метод	5,00	-
432	356536,51	2273691,14	Картометрический метод	5,00	-
433	356523,89	2273974,43	Картометрический метод	5,00	-

434	356514,12	2274299,99	Картометрический метод	5,00	-
360	356512,74	2274324,68	Картометрический метод	5,00	-
435	349126,84	2270193,47	Картометрический метод	5,00	-
436	349080,86	2272822,51	Картометрический метод	5,00	-
437	348280,76	2272822,51	Картометрический метод	5,00	-
438	348324,35	2270160,94	Картометрический метод	5,00	-
435	349126,84	2270193,47	Картометрический метод	5,00	-
3. Сведения о характерных точках части (частей) границы объекта					
Обозначение характерных точек части границы	Координаты, м		Метод определения координат характерной точки	Средняя квадратическая погрешность положения характерной точки (Mt), м	Описание обозначения точки на местности (при наличии)
	X	Y			
1	2	3	4	5	6
Часть № -					
-	-	-	-	-	-

Раздел 3

Сведения о местоположении измененных (уточненных) границ объекта							
1. Система координат -							
2. Сведения о характерных точках границ объекта							
Обозначение характерных точек границ	Существующие координаты, м		Измененные (уточненные) координаты, м		Метод определения координат характерной точки	Средняя квадратическая погрешность положения характерной точки (Mt), м	Описание обозначения точки на местности (при наличии)
	X	Y	X	Y			
1	2	3	4	5	6	7	8
-	-	-	-	-	-	-	-
3. Сведения о характерных точках части (частей) границы объекта							

Часть № -							
-	-	-	-	-	-	-	-

».

