



ПОСТАНОВЛЕНИЕ

от 31 августа 2023 года

№ 584

г. Ижевск

**Об утверждении документации по планировке территории
(проекта планировки и проекта межевания территории)
по объекту «Реконструкция автомобильной дороги
94 ОП РЗ А-1 Ижевск – Аэропорт, участок от с. Октябрьское
до поворота на с. Завьялово в Завьяловском районе
Удмуртской Республики»**

В соответствии с Градостроительным кодексом Российской Федерации, постановлением Правительства Российской Федерации от 12 мая 2017 года № 564 «Об утверждении Положения о составе и содержании проектов планировки территории, предусматривающих размещение одного или нескольких линейных объектов», постановлением Правительства Удмуртской Республики от 16 марта 2022 года № 113 «Об утверждении Порядка подготовки документации по планировке территории, подготовка которой осуществляется на основании решений исполнительных органов государственной власти Удмуртской Республики, проверки и согласования подготовленной документации по планировке территории, принятия решения об утверждении документации по планировке территории в случаях, установленных Градостроительным кодексом Российской Федерации» Правительство Удмуртской Республики **постановляет**:

Утвердить прилагаемую документацию по планировке территории (проект планировки и проект межевания территории) по объекту «Реконструкция автомобильной дороги 94 ОП РЗ А-1 Ижевск – Аэропорт, участок от с. Октябрьское до поворота на с. Завьялово в Завьяловском районе Удмуртской Республики».

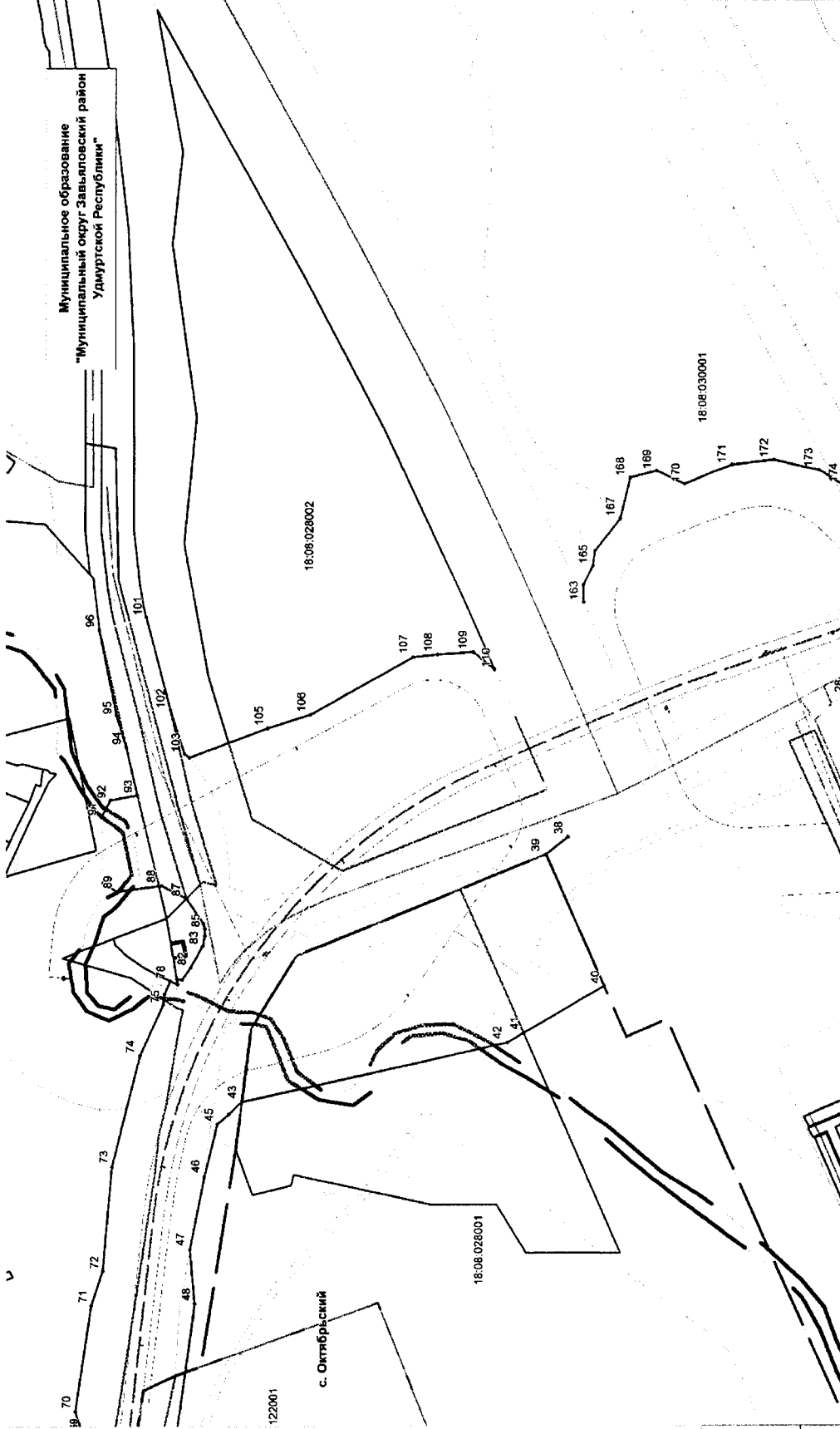
**Председатель Правительства
Удмуртской Республики**



Я.В. Семенов

УТВЕРЖДЕНА
постановлением Правительства
Удмуртской Республики
от 31 августа 2023 года № 584

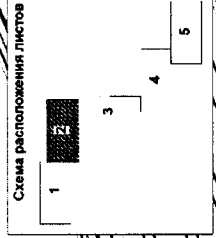
ДОКУМЕНТАЦИЯ
по планировке территории (проект планировки и проект
межевания территории) по объекту «Реконструкция автомобильной
дороги 94 ОП РЗ А-1 Ижевск – Аэропорт, участок от с. Октябрьское
до поворота на с. Завьялово в Завьяловском районе
Удмуртской Республики»

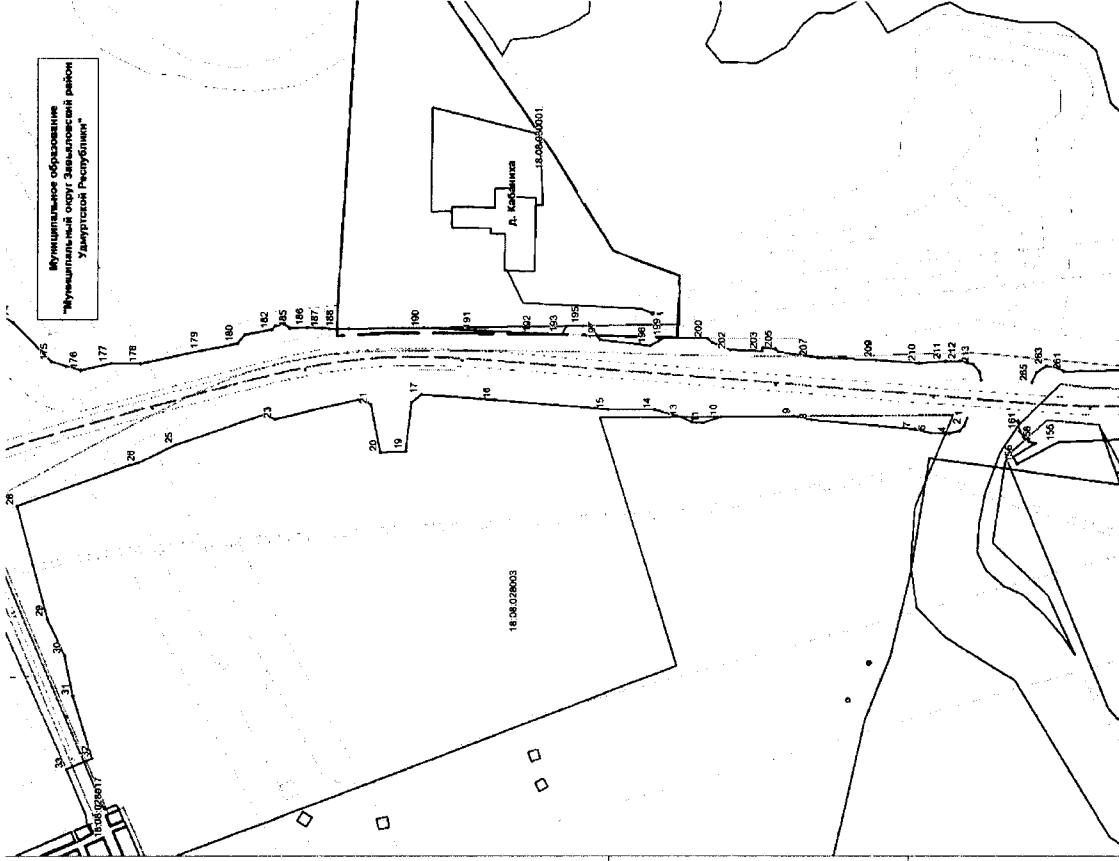


Муниципальное образование
"Муниципальный округ Завьяловский район
Удмуртской Республики"

с. Октябрьский

Име. № подл.		Подл. и дата		Взам. инв. №	
Име. № подл.		Подл. и дата		Взам. инв. №	
<p>504/2022 - ППТ ПМТ</p> <p>Реконструкция автомобильной дорогой 94 ОП РЗ А-1 Ижевск - Аэропорт, участок от с. Октябрьское до поворота на с. Завьялово в Завьяловском районе Удмуртской Республики</p> <p>Проект планировки территории графическая часть</p> <p>Чертеж красных линий. Масштаб 1:2000</p> <p>ООО "Автоместпроект"</p>					
Имя	Кол. уч.	Лист	№ док.	Подп.	Дата
Разработал	Рудыко	04.23			04.23
Проверил	Копеев	04.23			04.23
ГИП	Копеев	04.23			04.23
Нач. отдела	Журавлев	04.23			04.23





Муниципальное образование
"Муниципальный округ Завьяловский район
Удмуртской Республики"

Д. Колышкин
8.009.0001

16.08.028003

Схема расположения листа

504/2022 - ППТ ПМТ
Ремонтные автомобильной дорог на ОП РС А-1 Ижевск - Аэропорт - Удмуртск от с. Октябрьское до поворота на с. Завьялово в Завьяловском районе Удмуртской Республики

№	Сод. ч.	Лист	№ изд.	Наз.	Дат.
1	1	1	1	1	1
2	2	2	2	2	2
3	3	3	3	3	3
4	4	4	4	4	4
5	5	5	5	5	5
6	6	6	6	6	6

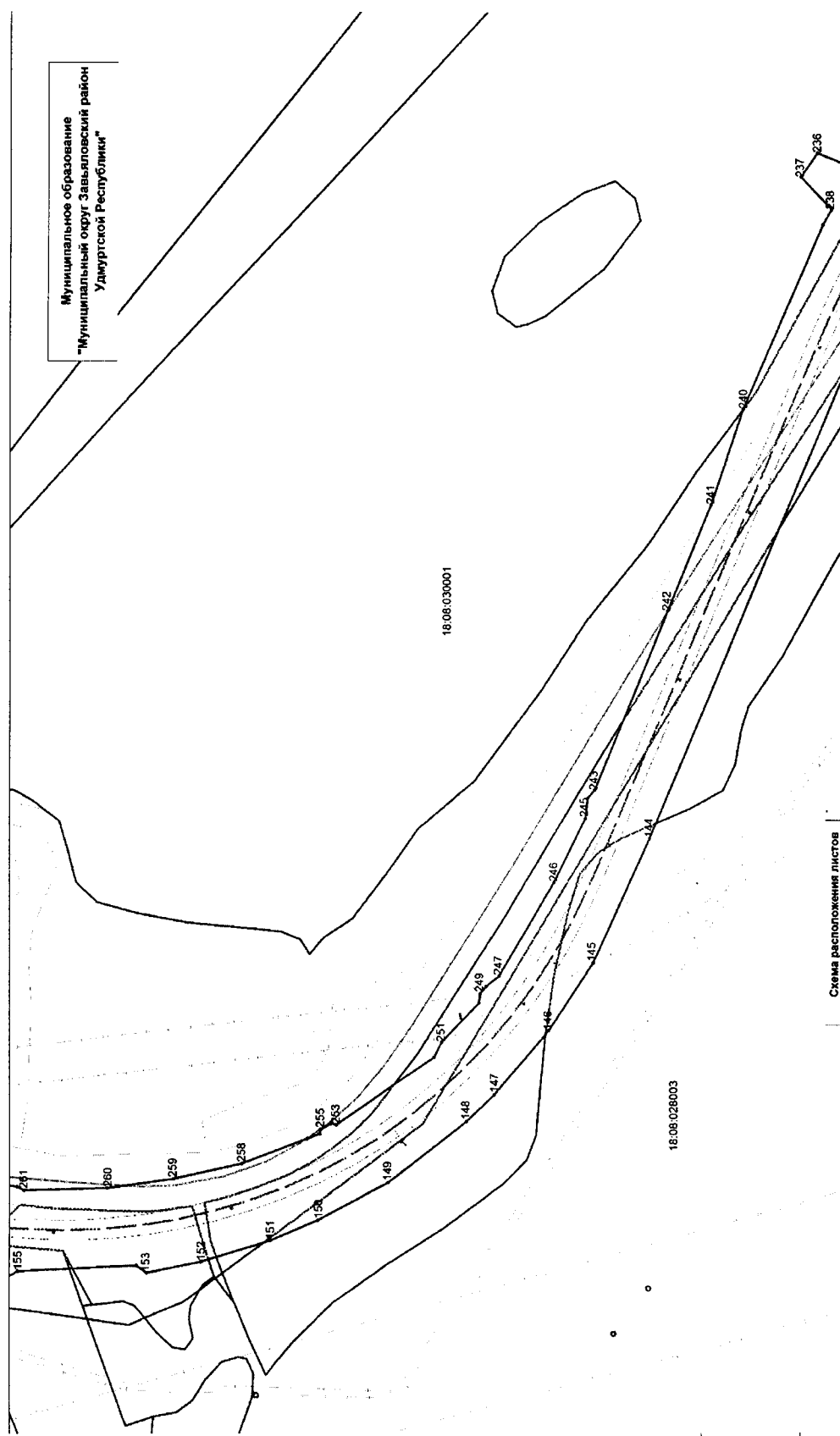
Проект планировки территории
Городской часть

№	Лист	№ изд.	Наз.	Дат.
1	1	1	1	1
2	2	2	2	2
3	3	3	3	3
4	4	4	4	4
5	5	5	5	5
6	6	6	6	6

Исполнитель: ООО "Автодизайн-Проект"
Масштаб: 1:2000

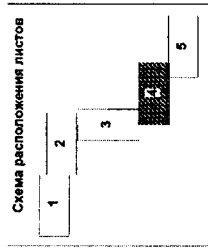
Иж-8. №010/11. Рязань Р. 2018. Дата изд. №

Муниципальное образование
"Муниципальный округ Завьяловский район
Удмуртской Республики"



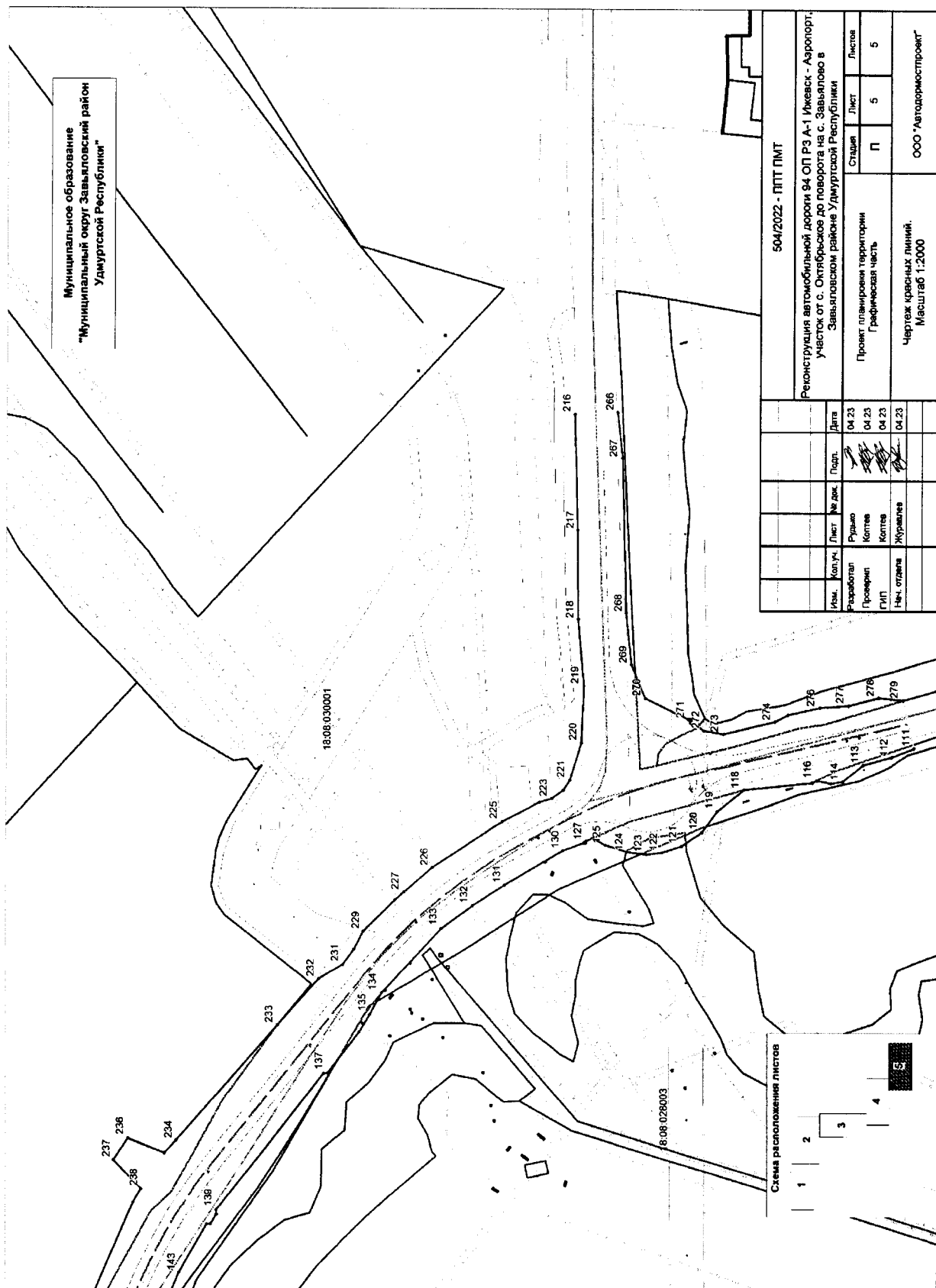
18.08.030001

18.08.028003



504/2022 - ППТ ПМТ										
Реконструкция автомобильной дороги 04 ОП РЗ А-1 Ижевск - Аэропорт, участок от с. Октябрьское до поворота на с. Завьялово в Завьяловском районе Удмуртской Республики										
Изм.	Кол-во	Лист	№ док.	Подп.	Дата					
Разработал	Проверил	ГИП	Нач. отдела	Руднев Коптев Коптев Журавлев	04.23 04.23 04.23 04.23					
Проект планировки территории						Страна	Лист	Листов		
Графическая часть						П	4	5		
Чертеж красных линий.						ООО "Автопроект"				
Масштаб 1:2000										

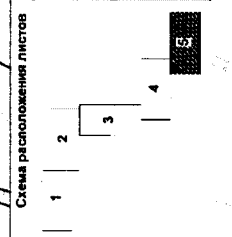
Име. № подл. _____
Подп. и дата _____
Взам. име. № _____



Муниципальное образование
"Муниципальный округ Завьяловский район
Удмуртской Республики"

504/2022 - ППТ ПМТ
Реконструкция автомобильной дороги 94 ОП РЗ А-1 Ижевск - Аэропорт,
участок от с. Октябрьское до поворота на с. Завьялово в
Завьяловском районе Удмуртской Республики
Проект планировки территории
Графическая часть
Чертеж красных линий.
Масштаб 1:2000
ООО "Автодорожпроект"

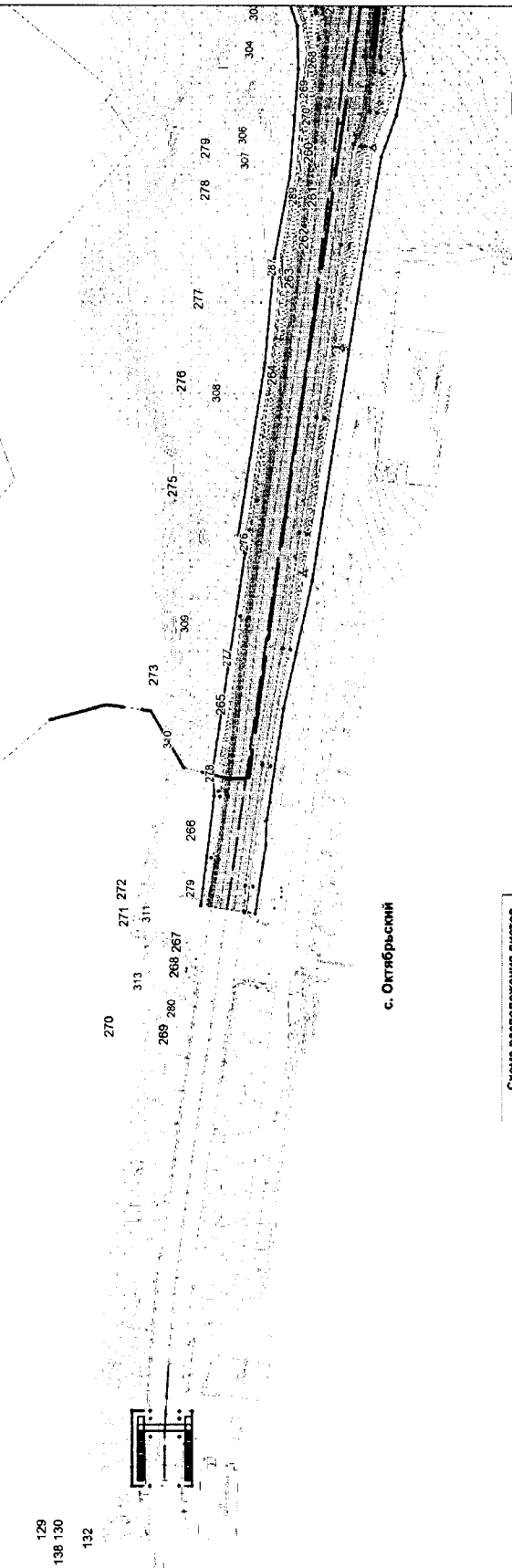
Имя	Кол-во	Лист	№ док.	Подп.	Дата
Рудяков <td>04</td> <td>23</td> <td></td> <td></td> <td>04.23</td>	04	23			04.23
Коптев <td>04</td> <td>23</td> <td></td> <td></td> <td>04.23</td>	04	23			04.23
Журавлев <td>04</td> <td>23</td> <td></td> <td></td> <td>04.23</td>	04	23			04.23



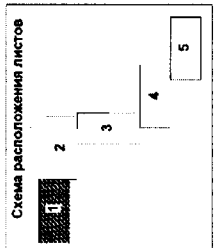
Имя, № подл.
Подп. и дата
Взам. инв. №

Муниципальное образование
"Муниципальный округ Завьяловский район
Удмуртской Республики"

- Условные обозначения:**
- 13 - зона расположения линейного объекта
 - обозначение характерных точек размещения автодороги
 - проектируемые красные линии
 - границы и номера кадастровых кварталов
 - проектируемая ось автомобильной дороги
 - проектируемая проезжая часть
 - проектируемые откосы
 - проектируемые тротуары
 - границы н.п.
 - проектируемая линия освещения
 - охранная зона линии освещения
 - 3 - обозначение характерных точек охранных зон



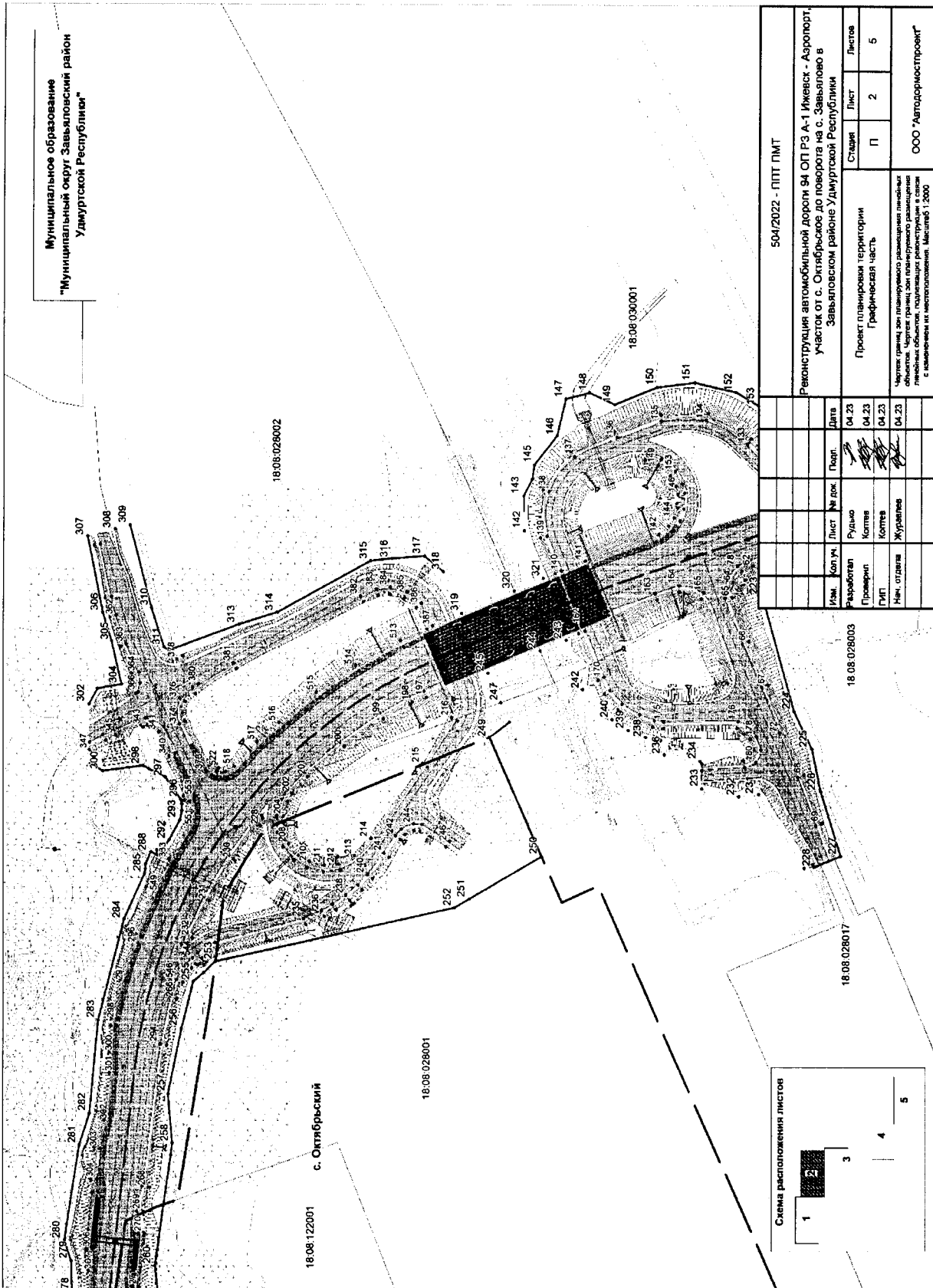
с. Октябрьский



504/2022 - ППТ ПМТ			
Реконструкция автомобильной дороги 84 ОП РЗ А-1 Ижевск - Аэропорт, участок от с. Октябрьское до поворота на с. Завьялово в Завьяловском районе Удмуртской Республики			
Имя	Кол. ур.	Лист	№ дк.
Разработал	Рудко	Копва	Журалов
Проверил	Копва	Журалов	Журалов
ГИП	Копва	Журалов	Журалов
Нач. отдела	Журалов	Журалов	Журалов
Дата	04.23	04.23	04.23
Проект планировки территории		Графическая часть	
Студия		Лист	Листов
П		1	5
ООО "Автомобильстрой"			

Чертеж границ зон планируемого размещения линейных объектов. Чертеж границ зон планируемого размещения линейных объектов, подлежащих изъятию для государственных нужд Республики Удмуртия на территории муниципального образования "Муниципальный округ Завьяловский район Удмуртской Республики". Масштаб 1:2000

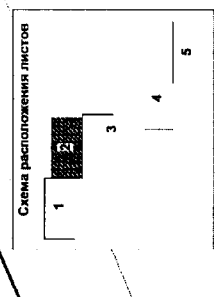
Имя, № подл. Подл. и дата. Взам. инв. №



Муниципальное образование
"Муниципальный округ Завьяловский район
Удмуртской Республики"

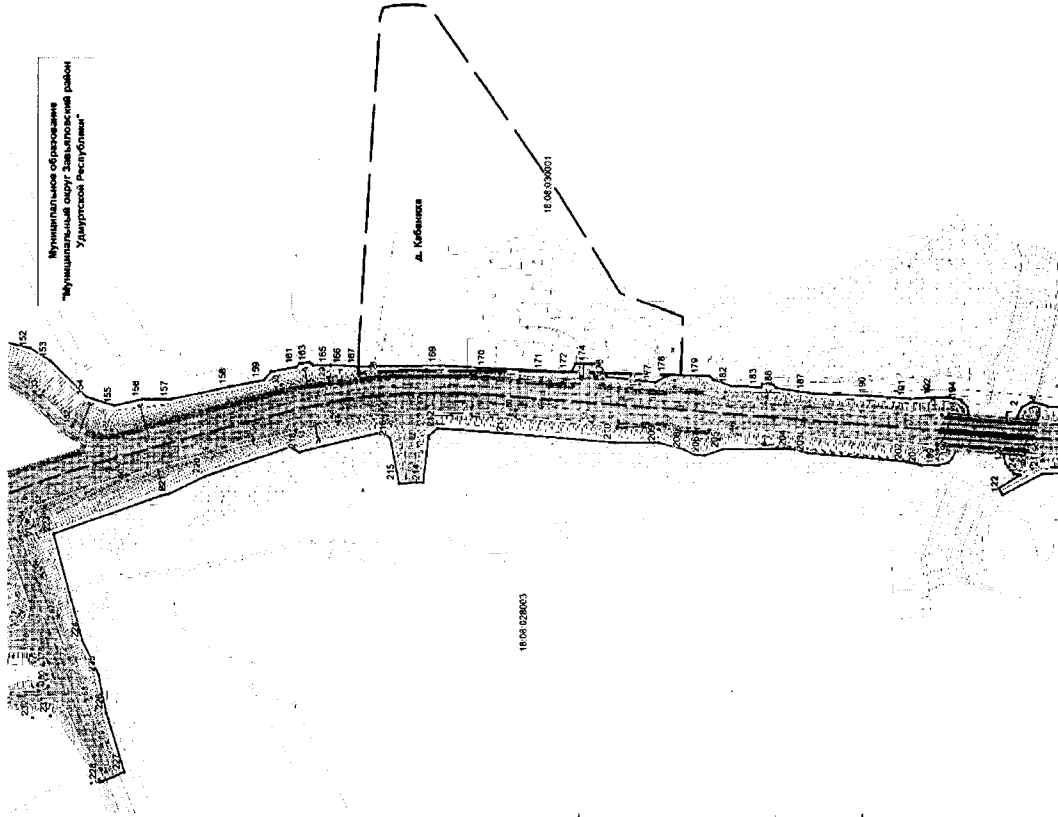
504/2022 - ППТ ПМТ									
Реконструкция автомобильной дороги 84 ОП РЗ А-1 Ижевск - Аэропорт, участок от с. Октябрьское до поворота на с. Завьялово в Завьяловском районе Удмуртской Республики									
Проект планировки территории									
Графическая часть									
Страница									
Лист									
Листов									
П 2 5									
ООО "Авторомстройпроект"									

Изм.	Кол.ч.	Лист	№ док.	Подп.	Дата
Разработал	Рудько	04	23		04.23
Проверил	Коптев	04	23		04.23
ППТ	Журовлев	04	23		04.23
Нач. отдела	Журовлев	04	23		04.23



Имя, № подл. Подп. и дата. Взам. инв. №

Муниципальное образование
"Муниципальное образование
Харьковский район"
Харьковский район



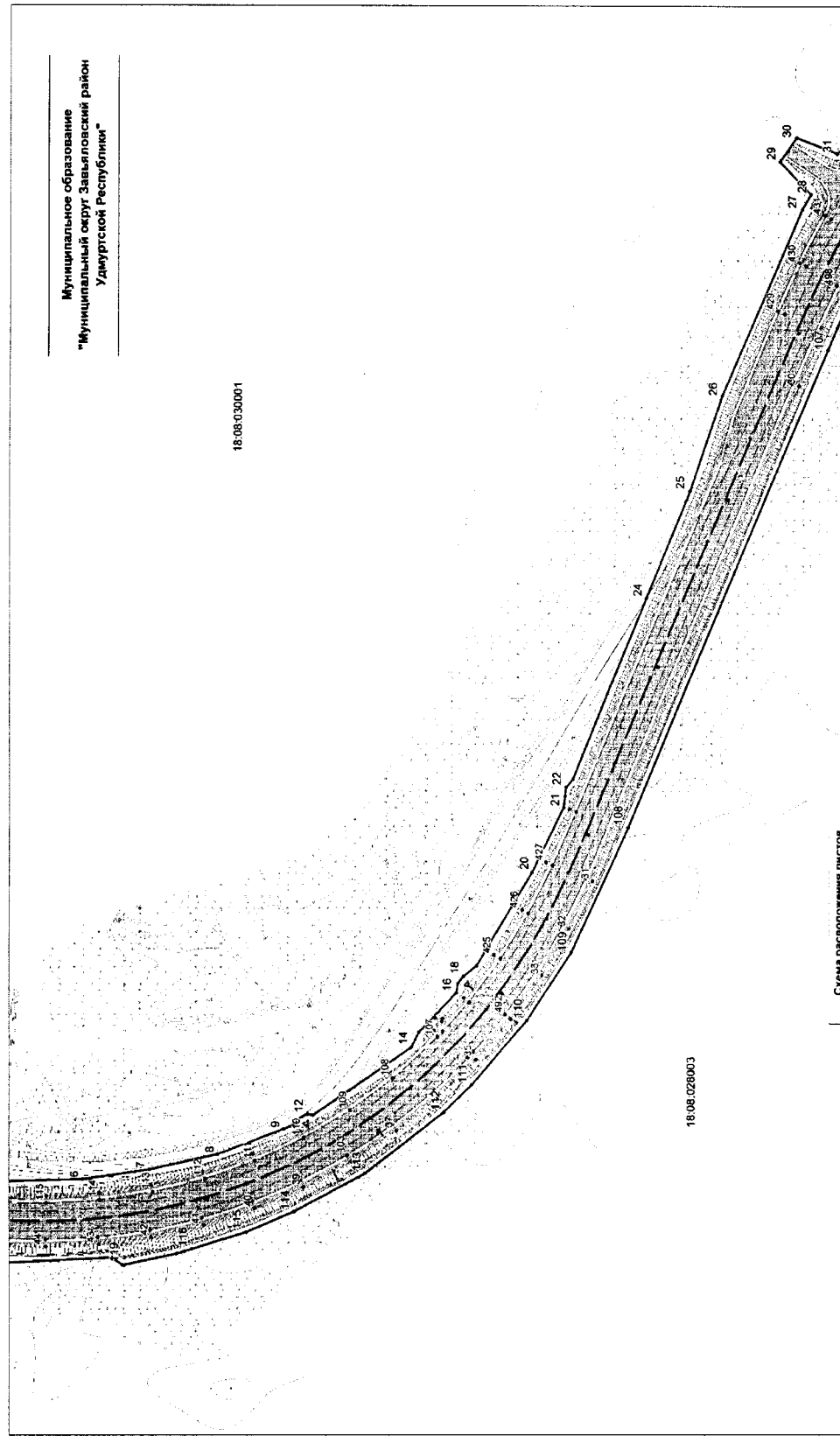
Имя, № докум.
Форм. № докум.
Дата, № докум.



504/2022 - ПИП ГИТ			
Муниципальное образование Харьков, ЮЗ ОТ РО А 1 (Место - Аэропорт) Лесхоз от с. Сивачьево по адресу с. Сивачьево в Земельном районе Харьковской области			
№ докум.	Иск.	№ исх.	Суд
№ докум.	Иск.	№ исх.	Суд
№ докум.	Иск.	№ исх.	Суд
№ докум.	Иск.	№ исх.	Суд
Предмет спора: земельный участок			
№ докум.	Иск.	№ исх.	Суд
Судья			
Истец			
Ответчик			
ООО "АэропортПроект"			

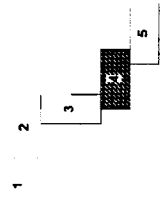
Муниципальное образование
"Муниципальный округ Завьяловский район
Удмуртской Республики"

18.08.030001



18.08.028003

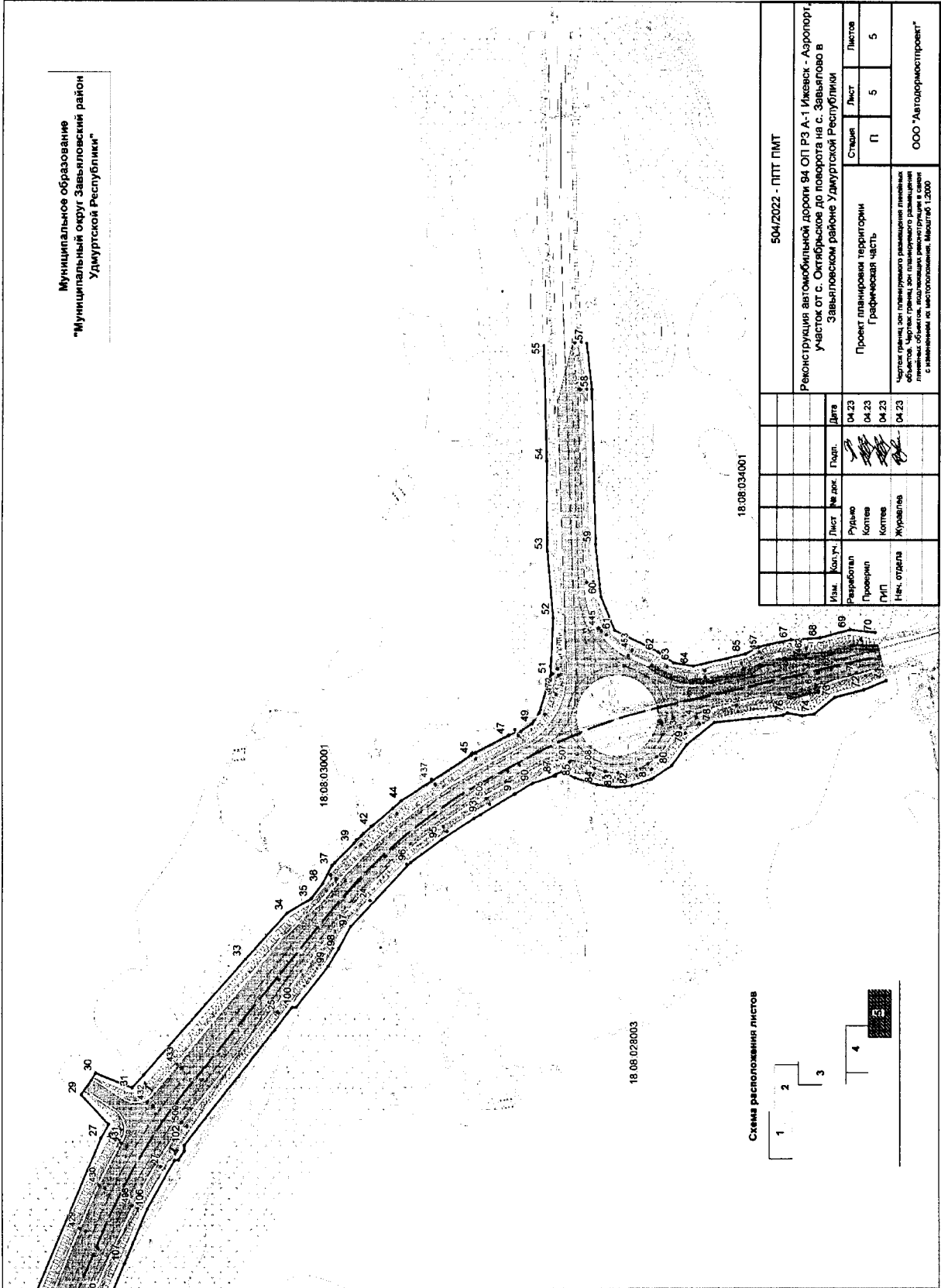
Схема расположения листов



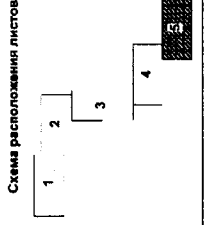
504/2022 - ППТ ПМТ			
Реконструкция автомобильной дороги 94 ОП РЗ А-1 Ижевск - Аэропорт, участок от с. Октябрьское до поворота на с. Завьялово в Завьяловском районе Удмуртской Республики			
Изм.	Кол. у.	Лист	Дата
Рисован	Грубо	Годп.	04.23
Проверен	Копка	Копка	04.23
ИП	Журнаев	Журнаев	04.23
Проект планировки территории		Стация	Лист
Графическая часть		П	5
Чертеж границ зон планирования размещения объектов, зон планируемого размещения объектов, зон планируемой реконструкции в составе территории, подпадающие под реконструкцию в связи с изменением ее местоположения. Масштаб 1:500			
ООО "Автомобилистстрой"			

Име. № подл. Подп. и дата. Сам. инв. №

Муниципальное образование
"Муниципальный округ Завьяловский район
Удмуртской Республики"



Изм. № подл.	Лист	Лист	Лист	Лист	Лист
Полн. и дата	504/2022 - ППТ ПМТ				
Взам. инв. №	Реконструкция автомобильной дороги 94 ОП РЗ А-1 Ижевск - Аэропорт, участок от с. Октябрьское до поворота на с. Завьялово в Завьяловском районе Удмуртской Республики				



Изм.	Кол.уч.	Лист	№ док.	Подп.	Дата
Разработал	Руднев				04.23
Проверил	Котеев				04.23
Лит.	Котеев				04.23
Исх. отдела	Журавлева				04.23

18.08.034001

504/2022 - ППТ ПМТ

Реконструкция автомобильной дороги 94 ОП РЗ А-1 Ижевск - Аэропорт, участок от с. Октябрьское до поворота на с. Завьялово в Завьяловском районе Удмуртской Республики

Проект планировки территории
Графическая часть

Стация Лист Листов

П 5 5

ООО "Автомобилистпроект"

Чертеж составлен для планировочного размещения линейных объектов. Чертеж не является проектом реконструкции в связи с изменением местоположения. Масштаб 1:2000

II. Положение о размещении линейного объекта

1. Наименование, основные характеристики (категория, протяженность, проектная мощность, пропускная способность, грузонапряженность, интенсивность движения) и назначение планируемых для размещения линейных объектов, а также линейных объектов, подлежащих реконструкции в связи с изменением их местоположения

Проект планировки территории на реконструкцию автомобильной дороги 94 ОП РЗ А-1 Ижевск – Аэропорт, участок от с. Октябрьское до поворота на с. Завьялово в Завьяловском районе Удмуртской Республики (далее – Проект планировки территории) разработан в целях установления зоны планируемого размещения.

В соответствии с назначением дороги, а также требованиями задания на проектирование, дорога отнесена к магистральным городским дорогам 2-го класса согласно СП 42.13330.2016 «Градостроительство».

Технические характеристики и параметры дороги приняты по СП 42.13330.2016 представлены в таблице 1.

Таблица 1

№ п/п	Наименование	Единица измерения	Показатель
1	2	3	4
Основное направление			
1	Вид строительства		реконструкция
2	Категория дороги		магистральная городская дорога 2-го класса
3	Строительная длина	км	3,1319
4	Расчетная скорость	км/ч	70
5	Тип дорожной одежды и вид покрытия		капитальный, асфальтобетон
6	Число полос движения	шт.	4
7	Ширина полосы движения	м	3,50
8	Ширина проезжей части	м	19,0 – 24,08
9	Ширина краевой полосы безопасности	м	0,5
10	Наименьший радиус кривой в плане	м	310
11	Наибольший продольный уклон по оси	‰	65
12	Наименьший продольный уклон по оси	‰	1
13	Наименьший радиус кривой в продольном профиле:		

№ п/п	Наименование	Единица измерения	Показатель
1	2	3	4
	выпуклой кривой	м	2600
	вогнутой кривой	м	1439
14	Расчетные нагрузки: на дорожную одежду	кН	115
15	Ширина центральной разделительной полосы	м	3,50
16	Ширина тротуара	м	3,00 – 8,7
17	Ширина велодорожки	м	-
18	Ширина посадочных площадок	м	3
19	Пересечения и примыкания в одном уровне	шт.	3
20	Пересечения в разных уровнях	шт.	4
21	Мосты и путепроводы		2
22	Габарит путепровода		(Г-12,5)+2x0.75
23	Габарит моста		(Г-12,5)+2x0.75
Местные проезды			
1	Вид строительства		реконструкция
2	Категория дороги		улица местного значения: улицы в зонах жилой застройки
3	Строительная длина	км	0,498
4	Расчетная скорость	км/ч	40
5	Тип дорожной одежды и вид покрытия		капитальный, асфальтобетон
6	Число полос движения	шт.	2
7	Ширина полосы движения	м	3,50
8	Ширина проезжей части	м	7,00
9	Наименьший радиус кривой в плане	м	220
10	Наибольший продольный уклон по оси	‰	79
11	Наименьший продольный уклон по оси	‰	1
12	Наименьший радиус кривой в продольном профиле: выпуклой кривой вогнутой кривой	м	1000
		м	431

№ п/п	Наименование	Единица измерения	Показатель
1	2	3	4
13	Расчетные нагрузки: на дорожную одежду	кН	115

2. Перечень субъектов Российской Федерации, перечень муниципальных районов, городских округов в составе субъектов Российской Федерации, перечень поселений, населенных пунктов, внутригородских территорий городов федерального значения, на территориях которых устанавливаются зоны планируемого размещения линейных объектов

В административном отношении участок работ реконструкции расположен на территории Завьяловского района Удмуртской Республики.

Таблица 2

Этап реконструкции	Субъекты Российской Федерации	Муниципальные районы, городские округа	Поселения, населенные пункты, внутригородские территории городов федерального значения	Протяженность, км
1	2	3	4	5
ПК0+00 – ПК4+74	Удмуртская Республика	муниципальное образование «Муниципальный округ Завьяловский район Удмуртской Республики»	с. Октябрьский	0,480
ПК4+74 – ПК7+85			Октябрьский территориальный отдел	0,311
ПК7+85 – ПК13+20 ПК17+56 – ПК31+32			Первомайский территориальный отдел	0,533 1,394
ПК13+20 – ПК17+56			Завьяловский территориальный отдел	0,435

3. Перечень координат характерных точек границ зон планируемого размещения линейных объектов

Каталог координат характерных точек зоны планируемого размещения линейного объекта представлен в таблице 3.

Таблица 3

Каталог координат характерных точек зоны планируемого размещения линейного объекта		
№ п/п	X	Y
Площадь: 65 410 кв. м		
1	386447.43	2237511.23
2	386444.30	2237517.63

Каталог координат характерных точек зоны планируемого размещения линейного объекта		
№ п/п	X	Y
3	386438.03	2237521.61
4	386430.77	2237520.25
5	386426.75	2237518.19
6	386379.93	2237519.30
7	386342.93	2237524.67
8	386305.24	2237533.05
9	386269.22	2237546.99
10	386262.43	2237549.61
11	386261.99	2237552.00
12	386255.97	2237555.36
13	386253.11	2237554.57
14	386199.01	2237591.88
15	386195.01	2237600.16
16	386174.29	2237622.08
17	386173.51	2237627.22
18	386170.21	2237631.35
19	386163.17	2237637.16
20	386132.56	2237689.20
21	386115.26	2237724.52
22	386114.04	2237735.75
23	386110.20	2237740.21
24	386069.72	2237839.81
25	386045.79	2237898.70
26	386028.27	2237951.59
27	385984.55	2238054.64
28	385979.75	2238062.95
29	385996.68	2238081.19
30	385987.78	2238094.48
31	385965.38	2238085.45
32	385958.33	2238093.31
33	385896.31	2238164.28
34	385871.23	2238192.70
35	385856.50	2238201.57
36	385849.75	2238210.80
37	385843.87	2238222.08
38	385842.27	2238223.71
39	385830.58	2238235.57
40	385825.99	2238240.23
41	385824.66	2238241.58
42	385819.78	2238245.79
43	385819.04	2238246.43
44	385801.63	2238261.45
45	385758.54	2238289.58

Каталог координат характерных точек зоны планируемого размещения линейного объекта		
№ п/п	X	Y
46	385756.32	2238290.74
47	385735.88	2238301.47
48	385728.31	2238303.92
49	385721.24	2238308.84
50	385717.29	2238315.07
51	385710.18	2238338.11
52	385708.79	2238373.44
53	385712.29	2238414.26
54	385712.79	2238469.26
55	385714.59	2238533.68
56	385714.67	2238540.42
57	385688.47	2238541.73
58	385685.39	2238513.38
59	385682.77	2238418.23
60	385679.67	2238386.49
61	385671.07	2238365.82
62	385644.80	2238352.82
63	385635.26	2238345.93
64	385623.20	2238343.88
65	385591.60	2238351.47
66	385583.64	2238355.75
67	385563.73	2238360.30
68	385545.91	2238361.44
69	385527.26	2238366.37
70	385512.09	2238364.79
71	385505.21	2238335.03
72	385518.98	2238329.53
73	385536.88	2238324.70
74	385549.55	2238314.35
75	385556.80	2238313.39
76	385565.76	2238315.04
77	385568.55	2238313.66
78	385610.26	2238309.35
79	385627.00	2238295.88
80	385636.19	2238283.02
81	385648.61	2238274.74
82	385660.65	2238270.77
83	385670.20	2238269.69
84	385681.96	2238271.27
85	385695.44	2238275.48
86	385703.36	2238279.41
87	385707.24	2238277.69
88	385707.24	2238276.69

Каталог координат характерных точек зоны планируемого размещения линейного объекта		
№ п/п	X	Y
89	385708.24	2238276.69
90	385721.27	2238272.03
91	385731.78	2238265.81
92	385732.64	2238265.30
93	385753.30	2238253.09
94	385757.17	2238250.80
95	385776.81	2238237.91
96	385796.01	2238223.80
97	385832.63	2238184.02
98	385839.69	2238170.78
99	385846.04	2238159.82
100	385865.55	2238134.75
101	385868.10	2238134.55
102	385933.67	2238050.00
103	385933.46	2238046.87
104	385937.10	2238041.17
105	385939.49	2238041.03
106	385956.20	2238010.76
107	385970.27	2237976.89
108	386079.76	2237713.35
109	386110.97	2237644.39
110	386135.49	2237606.65
111	386165.75	2237571.14
112	386181.25	2237556.20
113	386224.44	2237522.46
114	386263.42	2237501.34
115	386289.71	2237490.05
116	386319.27	2237480.86
117	386323.58	2237479.53
118	386327.89	2237478.19
119	386357.83	2237472.16
120	386363.66	2237476.11
121	386430.26	2237473.10
122	386456.72	2237459.15
123	386459.31	2237463.57
124	386445.12	2237472.26
125	386449.37	2237473.31
126	386452.74	2237476.41
127	386455.07	2237480.28
128	386456.17	2237486.52
Площадь: 734 кв. м		
129	387596.46	2236324.10
130	387587.25	2236324.04

Каталог координат характерных точек зоны планируемого размещения линейного объекта		
№ п/п	X	Y
131	387587.28	2236320.10
132	387572.67	2236320.00
133	387572.65	2236323.96
134	387566.26	2236323.88
135	387566.42	2236285.60
136	387572.89	2236285.59
137	387572.73	2236310.80
138	387587.33	2236310.88
139	387587.48	2236285.68
140	387596.69	2236285.74
141	387596.63	2236295.49
Площадь: 141 485 кв. м		
142	387237.74	2237471.89
143	387238.11	2237493.09
144	387232.88	2237503.54
145	387231.59	2237512.04
146	387217.82	2237529.85
147	387212.42	2237552.69
148	387197.79	2237556.41
149	387182.29	2237549.30
150	387156.52	2237560.05
151	387133.37	2237562.70
152	387108.53	2237557.13
153	387094.77	2237548.74
154	387069.92	2237524.23
155	387050.88	2237518.53
156	387031.74	2237522.87
157	387012.22	2237522.94
158	386973.12	2237531.21
159	386950.83	2237535.55
160	386946.02	2237541.12
161	386929.14	2237544.46
162	386926.99	2237546.75
163	386920.41	2237547.60
164	386917.83	2237545.45
165	386906.63	2237545.77
166	386897.48	2237545.37
167	386887.66	2237544.77
168	386880.60	2237544.89
169	386833.37	2237545.55
170	386800.77	2237543.83
171	386762.77	2237542.10
172	386745.40	2237541.41

Каталог координат характерных точек зоны планируемого размещения линейного объекта		
№ п/п	X	Y
173	386742.78	2237546.77
174	386732.44	2237547.00
175	386727.29	2237547.07
176	386721.56	2237537.88
177	386689.29	2237534.44
178	386679.74	2237539.40
179	386657.88	2237538.90
180	386653.29	2237538.90
181	386650.07	2237536.18
182	386638.49	2237531.87
183	386618.39	2237530.98
184	386617.78	2237533.19
185	386609.86	2237532.56
186	386608.03	2237530.49
187	386587.16	2237527.58
188	386587.12	2237527.58
189	386583.08	2237527.00
190	386545.86	2237525.62
191	386518.80	2237523.61
192	386502.21	2237524.64
193	386493.24	2237524.82
194	386484.76	2237522.93
195	386480.57	2237518.02
196	386479.66	2237512.69
197	386490.24	2237483.58
198	386493.21	2237480.58
199	386499.70	2237478.79
200	386501.94	2237478.84
201	386511.71	2237479.07
202	386521.60	2237481.45
203	386586.93	2237487.21
204	386598.22	2237489.67
205	386644.28	2237489.36
206	386656.22	2237485.23
207	386662.92	2237485.76
208	386669.70	2237489.13
209	386686.54	2237493.62
210	386716.27	2237493.70
211	386788.42	2237499.95
212	386834.72	2237503.02
213	386840.93	2237498.22
214	386844.47	2237466.75
215	386860.56	2237466.14

Каталог координат характерных точек зоны планируемого размещения линейного объекта		
№ п/п	X	Y
216	386866.59	2237496.73
217	386871.87	2237500.69
218	386927.07	2237487.41
219	386933.47	2237490.59
220	386989.71	2237470.77
221	387013.51	2237459.46
222	387019.59	2237457.78
223	387092.00	2237432.18
224	387072.46	2237360.58
225	387061.37	2237337.60
226	387056.04	2237311.62
227	387043.58	2237272.06
228	387060.13	2237265.16
229	387060.85	2237266.85
230	387066.15	2237264.52
231	387094.12	2237309.79
232	387106.32	2237308.37
233	387128.77	2237313.15
234	387129.77	2237330.07
235	387136.90	2237334.84
236	387151.68	2237333.97
237	387153.87	2237342.85
238	387163.02	2237344.63
239	387173.78	2237349.08
240	387183.72	2237355.71
241	387189.92	2237362.83
242	387201.85	2237374.18
243	387211.88	2237404.51
244	387227.84	2237397.91
245	387259.78	2237384.31
246	387256.83	2237377.45
247	387251.74	2237366.01
248	387246.61	2237354.22
249	387258.80	2237344.70
250	387226.79	2237271.74
251	387271.08	2237245.83
252	387280.12	2237240.55
253	387426.26	2237207.42
254	387433.43	2237200.56
255	387439.74	2237195.09
256	387446.82	2237166.14
257	387454.84	2237125.86
258	387452.40	2237095.54

Каталог координат характерных точек зоны планируемого размещения линейного объекта		
№ п/п	X	Y
259	387453.22	2237088.18
260	387462.82	2237019.63
261	387460.52	2236997.45
262	387464.91	2236977.14
263	387472.09	2236956.21
264	387480.20	2236908.20
265	387506.32	2236741.88
266	387520.48	2236677.86
267	387528.78	2236621.84
268	387529.39	2236609.48
269	387534.63	2236574.85
270	387562.09	2236578.88
271	387555.20	2236634.21
272	387555.99	2236647.69
273	387539.96	2236756.18
274	387543.39	2236765.45
275	387530.13	2236852.13
276	387525.65	2236904.82
277	387518.03	2236946.09
278	387514.00	2237000.62
279	387514.62	2237022.19
280	387518.80	2237035.31
281	387509.56	2237094.45
282	387503.22	2237114.16
283	387497.95	2237171.37
284	387482.19	2237233.49
285	387469.44	2237261.30
286	387469.04	2237264.35
287	387468.82	2237267.33
288	387465.58	2237274.66
289	387461.47	2237272.66
290	387462.01	2237275.83
291	387458.91	2237275.37
292	387454.34	2237282.23
293	387447.86	2237294.08
294	387446.60	2237299.71
295	387446.61	2237303.66
296	387447.46	2237306.65
297	387456.86	2237320.31
298	387470.57	2237327.42
299	387471.94	2237327.22
300	387495.20	2237324.19
301	387502.83	2237328.79

Каталог координат характерных точек зоны планируемого размещения линейного объекта		
№ п/п	X	Y
302	387503.72	2237365.23
303	387498.69	2237374.69
304	387483.61	2237377.32
305	387489.80	2237403.84
306	387495.19	2237421.26
307	387504.80	2237468.26
308	387487.82	2237472.67
309	387478.61	2237475.04
310	387465.35	2237424.41
311	387457.57	2237400.14
312	387454.92	2237398.04
313	387412.08	2237414.23
314	387388.70	2237421.79
315	387331.91	2237453.21
316	387318.70	2237454.56
317	387298.91	2237455.99
318	387287.21	2237446.68
319	387276.00	2237421.10
320	387243.84	2237434.85
321	387225.98	2237442.61

Каталог координат характерных точек зоны временного размещения объектов представлен в таблице 4.

Таблица 4

Каталог координат характерных точек зоны временного размещения линейного объекта		
№ п/п	X	Y
18:08:028001:157, площадь: 7 кв. м		
1	387461.47	2237272.66
2	387465.58	2237274.66
3	387465.27	2237275.36
4	387462.01	2237275.83

4. Перечень координат характерных точек границ зон планируемого размещения линейных объектов, подлежащих переносу в связи с изменением их местоположения

Координаты характерных точек границ зон планируемого размещения линейных объектов, подлежащих переносу, в связи с изменением их местоположения, представлены в таблицах 5, 6.

Каталог координат характерных точек охранной зоны линии освещения		
№ п/п	X	Y
1	385650.89	2238284.08
2	385645.42	2238288.44
3	385630.66	2238305.92
4	385621.17	2238312.35
5	385596.99	2238319.81
6	385548.26	2238331.97
7	385523.47	2238339.60
8	385522.38	2238335.80
9	385547.22	2238328.10
10	385595.98	2238315.94
11	385619.60	2238308.66
12	385628.17	2238302.77
13	385642.75	2238285.45
14	385648.41	2238280.95
15	385657.19	2238276.72
16	385668.84	2238274.65
17	385677.77	2238275.49
18	385684.43	2238277.55
19	385698.62	2238281.15
20	385710.92	2238278.93
21	385747.51	2238259.41
22	385773.60	2238242.63
23	385798.35	2238222.72
24	385820.74	2238200.16
25	385876.93	2238131.62
26	385931.88	2238061.74
27	385947.90	2238037.06
28	385961.90	2238011.05
29	385974.17	2237984.16
30	385985.98	2237957.02
31	386099.33	2237684.03
32	386112.28	2237657.48
33	386127.21	2237631.75
34	386144.33	2237607.52
35	386163.38	2237585.18
36	386184.47	2237564.57
37	386207.28	2237546.00
38	386232.05	2237529.07
39	386258.44	2237514.79
40	386284.72	2237503.31
41	386312.88	2237493.94

Каталог координат характерных точек охранной зоны линии освещения		
№ п/п	X	Y
42	386341.96	2237487.28
43	386371.11	2237483.42
44	386400.67	2237482.09
45	386430.01	2237482.33
46	386633.79	2237499.42
47	386646.18	2237496.05
48	386675.51	2237498.19
49	386686.52	2237502.17
50	386714.76	2237504.23
51	386731.79	2237507.28
52	386782.91	2237511.25
53	386812.40	2237512.97
54	386841.98	2237513.45
55	386871.43	2237511.73
56	386900.61	2237507.61
57	386929.46	2237501.64
58	386957.70	2237494.62
59	386984.87	2237483.85
60	387041.72	2237468.16
61	387070.03	2237459.77
62	387097.81	2237450.40
63	387104.66	2237447.13
64	387109.77	2237440.37
65	387110.58	2237431.09
66	387100.39	2237403.90
67	387088.58	2237377.01
68	387066.27	2237321.79
69	387055.17	2237292.04
70	387058.98	2237290.80
71	387069.99	2237320.36
72	387081.15	2237347.73
73	387081.16	2237347.73
74	387092.28	2237375.49
75	387104.08	2237402.34
76	387114.60	2237430.60
77	387113.60	2237441.77
78	387107.33	2237450.18
79	387099.27	2237454.11
80	387071.27	2237463.58
81	387042.84	2237472.00
82	386986.04	2237487.68
83	386959.13	2237498.35
84	386930.38	2237505.54

Каталог координат характерных точек охранной зоны линии освещения		
№ п/п	X	Y
85	386901.35	2237511.53
86	386871.91	2237515.70
87	386842.14	2237517.46
88	386812.29	2237516.97
89	386782.66	2237515.25
90	386731.24	2237511.25
91	386714.17	2237508.19
92	386685.79	2237506.13
93	386674.62	2237502.11
94	386646.58	2237500.07
95	386634.18	2237503.44
96	386429.92	2237486.34
97	386400.80	2237486.10
98	386371.49	2237487.39
99	386342.58	2237491.22
100	386313.87	2237497.83
101	386286.24	2237507.01
102	386260.12	2237518.41
103	386234.22	2237532.44
104	386209.74	2237549.15
105	386187.06	2237567.62
106	386167.94	2237586.32
107	386184.81	2237597.75
108	386209.32	2237575.00
109	386232.91	2237557.41
110	386258.15	2237542.19
111	386284.96	2237529.44
112	386312.25	2237519.61
113	386341.09	2237512.30
114	386370.60	2237507.89
115	386400.29	2237506.19
116	386454.38	2237509.16
117	386497.57	2237512.90
118	386527.17	2237513.65
119	386585.58	2237518.27
120	386615.20	2237520.72
121	386642.87	2237524.02
122	386676.26	2237531.53
123	386699.92	2237528.91
124	386724.62	2237532.70
125	386749.95	2237532.88
126	386809.14	2237537.57
127	386842.18	2237538.73

Каталог координат характерных точек охранной зоны линии освещения		
№ п/п	X	Y
128	386874.13	2237537.11
129	386907.16	2237533.57
130	386938.40	2237528.52
131	387052.37	2237498.04
132	387079.39	2237504.60
133	387101.46	2237525.16
134	387126.45	2237539.88
135	387153.92	2237539.17
136	387181.01	2237528.90
137	387206.86	2237517.18
138	387222.72	2237495.82
139	387223.86	2237468.44
140	387214.97	2237447.06
141	387200.12	2237453.34
142	387155.44	2237469.66
143	387149.32	2237474.79
144	387145.96	2237479.90
145	387143.91	2237485.99
146	387143.73	2237494.31
147	387144.96	2237499.09
148	387148.54	2237505.53
149	387155.91	2237511.90
150	387163.82	2237515.12
151	387162.38	2237518.80
152	387153.82	2237515.35
153	387145.42	2237508.08
154	387141.21	2237500.50
155	387139.74	2237494.71
156	387139.95	2237485.28
157	387142.38	2237478.07
158	387146.35	2237472.09
159	387153.54	2237466.11
160	387198.72	2237449.59
161	387213.50	2237443.35
162	387201.94	2237413.94
163	387157.61	2237433.29
164	387142.79	2237438.01
165	387127.92	2237433.91
166	387129.18	2237430.12
167	387142.78	2237433.92
168	387156.21	2237429.54
169	387200.47	2237410.23
170	387188.57	2237381.73

Каталог координат характерных точек охранной зоны линии освещения		
№ п/п	X	Y
171	387184.99	2237373.72
172	387177.59	2237364.92
173	387166.81	2237358.58
174	387157.75	2237355.24
175	387152.14	2237354.37
176	387106.67	2237354.50
177	387099.12	2237350.59
178	387095.64	2237345.36
179	387092.73	2237337.12
180	387095.73	2237329.36
181	387102.55	2237326.45
182	387128.47	2237324.67
183	387128.67	2237328.66
184	387103.35	2237330.40
185	387098.86	2237332.35
186	387096.99	2237337.18
187	387099.26	2237343.64
188	387101.95	2237347.68
189	387107.40	2237350.52
190	387152.41	2237350.37
191	387158.82	2237351.37
192	387168.58	2237354.98
193	387180.19	2237361.84
194	387188.43	2237371.64
195	387192.25	2237380.16
196	387204.15	2237408.64
197	387297.62	2237369.34
198	387306.25	2237366.30
199	387323.80	2237356.16
200	387347.75	2237339.26
201	387370.23	2237320.41
202	387379.46	2237310.25
203	387382.48	2237305.14
204	387384.87	2237296.46
205	387383.89	2237293.17
206	387384.77	2237292.26
207	387384.54	2237286.96
208	387381.63	2237279.75
209	387375.52	2237272.44
210	387368.91	2237268.53
211	387359.93	2237266.43
212	387351.28	2237267.32
213	387341.35	2237272.33

Каталог координат характерных точек охранной зоны линии освещения		
№ п/п	X	Y
214	387331.25	2237283.09
215	387299.98	2237328.59
216	387281.91	2237356.86
217	387278.41	2237354.91
218	387296.66	2237326.35
219	387328.16	2237280.54
220	387339.05	2237269.02
221	387350.27	2237263.41
222	387360.35	2237262.43
223	387370.58	2237264.88
224	387378.36	2237269.58
225	387385.18	2237277.85
226	387388.52	2237286.43
227	387388.74	2237291.50
228	387398.80	2237290.72
229	387400.52	2237290.95
230	387415.25	2237270.42
231	387429.78	2237244.97
232	387440.36	2237222.26
233	387436.93	2237212.66
234	387426.51	2237219.09
235	387372.60	2237233.75
236	387361.59	2237238.65
237	387354.87	2237242.66
238	387346.63	2237248.15
239	387339.41	2237254.35
240	387333.34	2237260.80
241	387323.28	2237273.93
242	387316.13	2237284.57
243	387312.67	2237288.58
244	387305.39	2237291.63
245	387300.05	2237291.37
246	387283.07	2237281.11
247	387285.36	2237277.84
248	387301.24	2237287.42
249	387304.87	2237287.62
250	387310.39	2237285.24
251	387312.90	2237282.20
252	387320.07	2237271.54
253	387330.36	2237258.13
254	387336.73	2237251.38
255	387344.31	2237244.88
256	387352.78	2237239.26

Каталог координат характерных точек охранной зоны линии освещения		
№ п/п	X	Y
257	387359.86	2237235.04
258	387371.23	2237229.98
259	387424.92	2237215.40
260	387434.47	2237209.49
261	387435.55	2237206.07
262	387437.13	2237205.24
263	387438.26	2237205.73
264	387440.47	2237203.43
265	387446.11	2237194.36
266	387449.80	2237184.25
267	387455.80	2237155.99
268	387466.72	2237068.02
269	387470.06	2237052.87
270	387469.21	2237039.31
271	387472.69	2237006.48
272	387472.03	2236998.78
273	387474.35	2236978.42
274	387482.29	2236961.72
275	387488.18	2236911.49
276	387500.00	2236824.30
277	387508.87	2236765.97
278	387517.16	2236707.56
279	387527.04	2236649.33
280	387535.81	2236588.36
281	387539.78	2236588.83
282	387530.99	2236649.93
283	387521.12	2236708.14
284	387512.83	2236766.55
285	387503.96	2236824.87
286	387492.15	2236911.98
287	387486.21	2236962.65
288	387478.22	2236979.53
289	387476.04	2236998.90
290	387476.70	2237006.58
291	387473.21	2237039.34
292	387474.07	2237053.05
293	387470.65	2237068.78
294	387459.76	2237156.57
295	387453.38	2237186.12
296	387473.07	2237217.75
297	387480.39	2237195.23
298	387485.82	2237171.88
299	387486.38	2237167.51

Каталог координат характерных точек охранной зоны линии освещения		
№ п/п	X	Y
300	387487.05	2237151.49
301	387487.06	2237138.55
302	387490.22	2237109.15
303	387496.43	2237092.27
304	387498.52	2237072.85
305	387497.59	2237064.72
306	387501.44	2237029.86
307	387499.93	2237016.46
308	387513.48	2236898.88
309	387530.03	2236782.43
310	387538.43	2236724.05
311	387549.17	2236636.98
312	387548.32	2236634.08
313	387552.88	2236602.32
314	387556.82	2236602.99
315	387552.36	2236633.92
316	387553.20	2236636.64
317	387542.39	2236724.60
318	387533.99	2236783.01
319	387517.45	2236899.41
320	387503.95	2237016.39
321	387505.46	2237029.78
322	387501.60	2237064.64
323	387502.53	2237072.76
324	387500.32	2237093.27
325	387494.11	2237110.14
326	387491.05	2237138.80
327	387491.05	2237151.62
328	387490.37	2237167.82
329	387489.74	2237172.69
330	387484.25	2237196.27
331	387475.08	2237224.50
332	387463.32	2237251.78
333	387454.55	2237270.31
334	387441.98	2237291.63
335	387440.64	2237299.36
336	387442.12	2237305.59
337	387445.19	2237306.30
338	387445.93	2237308.64
339	387444.15	2237310.54
340	387454.56	2237333.36
341	387460.71	2237348.43
342	387468.00	2237352.36

Каталог координат характерных точек охранной зоны линии освещения		
№ п/п	X	Y
343	387470.45	2237351.15
344	387471.95	2237352.40
345	387487.26	2237345.86
346	387493.37	2237342.81
347	387503.53	2237337.09
348	387503.40	2237341.67
349	387495.23	2237346.35
350	387488.92	2237349.51
351	387473.30	2237356.17
352	387479.88	2237374.07
353	387476.97	2237375.42
354	387476.23	2237378.26
355	387476.97	2237383.62
356	387484.66	2237400.59
357	387490.94	2237418.61
358	387493.95	2237430.33
359	387501.00	2237462.64
360	387497.11	2237463.50
361	387490.06	2237431.26
362	387487.12	2237419.80
363	387480.95	2237402.11
364	387473.09	2237384.70
365	387472.17	2237378.02
366	387473.57	2237372.57
367	387474.86	2237371.99
368	387469.18	2237356.56
369	387467.52	2237356.65
370	387457.56	2237351.26
371	387450.87	2237334.92
372	387441.20	2237313.70
373	387431.92	2237323.69
374	387448.15	2237352.93
375	387450.27	2237359.57
376	387447.90	2237368.78
377	387440.23	2237375.44
378	387449.61	2237392.97
379	387446.05	2237394.81
380	387436.81	2237377.52
381	387415.52	2237390.48
382	387337.99	2237431.56
383	387328.32	2237435.94
384	387319.82	2237436.97
385	387309.33	2237434.26

Каталог координат характерных точек охранной зоны линии освещения		
№ п/п	X	Y
386	387300.60	2237427.22
387	387293.90	2237413.23
388	387218.66	2237445.51
389	387227.82	2237467.64
390	387226.65	2237496.94
391	387209.25	2237520.48
392	387182.57	2237532.59
393	387154.36	2237543.16
394	387125.48	2237543.85
395	387099.00	2237528.32
396	387077.47	2237508.19
397	387052.39	2237502.10
398	386939.14	2237532.45
399	386907.74	2237537.52
400	386874.50	2237541.09
401	386842.29	2237542.73
402	386808.90	2237541.57
403	386749.70	2237536.87
404	386724.35	2237536.71
405	386699.77	2237532.92
406	386676.21	2237535.56
407	386642.23	2237527.98
408	386614.76	2237524.70
409	386526.91	2237517.64
410	386497.30	2237516.89
411	386454.15	2237513.17
412	386400.19	2237510.19
413	386370.91	2237511.88
414	386341.97	2237516.21
415	386313.51	2237523.41
416	386286.41	2237533.18
417	386259.96	2237545.76
418	386235.05	2237560.78
419	386211.80	2237578.14
420	386186.90	2237601.27
421	386186.04	2237608.29
422	386182.07	2237607.81
423	386182.27	2237606.22
424	386170.28	2237619.22
425	386153.38	2237643.22
426	386138.23	2237668.30
427	386125.02	2237694.57
428	386112.05	2237723.75

Каталог координат характерных точек охранной зоны линии освещения		
№ п/п	X	Y
429	385997.68	2237998.48
430	385985.79	2238025.41
431	385972.04	2238051.50
432	385955.98	2238076.54
433	385937.98	2238100.15
434	385844.74	2238216.12
435	385829.10	2238237.65
436	385806.79	2238256.96
437	385783.19	2238274.77
438	385758.13	2238290.74
439	385732.08	2238304.79
440	385716.44	2238317.05
441	385710.86	2238327.78
442	385709.05	2238339.15
443	385710.45	2238343.73
444	385679.20	2238365.81
445	385680.84	2238367.48
446	385688.31	2238395.02
447	385692.47	2238513.38
448	385695.76	2238542.15
449	385691.76	2238542.52
450	385688.48	2238513.61
451	385684.33	2238395.54
452	385677.30	2238369.49
453	385660.38	2238353.78
454	385639.22	2238343.33
455	385616.12	2238340.95
456	385593.92	2238345.88
457	385582.99	2238352.91
458	385560.63	2238356.50
459	385554.48	2238354.83
460	385521.13	2238360.68
461	385520.54	2238356.78
462	385554.74	2238350.79
463	385560.62	2238352.46
464	385581.47	2238349.16
465	385592.49	2238342.11
466	385615.90	2238336.92
467	385640.47	2238339.50
468	385662.70	2238350.49
469	385676.21	2238363.03
470	385705.80	2238342.16
471	385705.10	2238338.53

Каталог координат характерных точек охранной зоны линии освещения		
№ п/п	X	Y
472	385707.04	2238326.52
473	385713.62	2238314.19
474	385730.02	2238301.35
475	385756.04	2238287.32
476	385780.88	2238271.49
477	385804.33	2238253.81
478	385826.31	2238234.79
479	385841.53	2238213.73
480	385934.82	2238097.70
481	385952.66	2238074.31
482	385968.54	2238049.56
483	385982.16	2238023.73
484	385994.00	2237996.94
485	386108.37	2237722.19
486	386121.42	2237692.82
487	386134.76	2237666.30
488	386150.07	2237640.98
489	386167.09	2237616.82
490	386181.96	2237600.66
491	386165.15	2237589.25
492	386147.43	2237610.05
493	386130.54	2237633.99
494	386115.77	2237659.42
495	386103.00	2237685.61
496	385989.67	2237958.56
497	385977.83	2237985.77
498	385965.51	2238012.76
499	385951.39	2238039.03
500	385935.19	2238063.99
501	385880.06	2238134.12
502	385823.65	2238202.92
503	385801.11	2238225.61
504	385776.03	2238245.81
505	385749.61	2238262.82
506	385712.02	2238282.78
507	385698.58	2238285.20
508	385683.37	2238281.40
509	385676.92	2238279.41
510	385668.94	2238278.66
511	385657.91	2238280.65
512	387297.45	2237411.62
513	387313.49	2237404.36
514	387340.98	2237389.10

Каталог координат характерных точек охранной зоны линии освещения		
№ п/п	X	Y
515	387364.97	2237372.46
516	387387.46	2237353.99
517	387400.94	2237341.97
518	387414.82	2237326.83
519	387420.06	2237323.69
520	387425.03	2237323.92
521	387425.64	2237324.32
522	387424.19	2237325.87
523	387425.55	2237328.46
524	387429.72	2237327.59
525	387444.45	2237354.45
526	387446.19	2237359.78
527	387444.45	2237366.60
528	387438.46	2237371.84
529	387413.51	2237387.02
530	387336.27	2237427.95
531	387327.26	2237432.06
532	387319.89	2237432.93
533	387311.07	2237430.61
534	387303.80	2237424.74
535	387388.91	2237295.51
536	387397.50	2237294.83
537	387398.16	2237296.98
538	387400.52	2237297.79
539	387418.64	2237272.55
540	387433.37	2237246.75
541	387446.72	2237218.28
542	387443.35	2237216.75
543	387442.89	2237217.59
544	387440.09	2237209.59
545	387443.59	2237205.96
546	387449.75	2237196.07
547	387451.63	2237190.89
548	387471.45	2237222.72
549	387459.68	2237250.12
550	387451.00	2237268.46
551	387438.18	2237290.27
552	387436.60	2237299.57
553	387438.58	2237307.95
554	387439.36	2237309.67
555	387428.42	2237321.37
556	387426.32	2237319.97
557	387419.04	2237319.63

Каталог координат характерных точек охранной зоны линии освещения		
№ п/п	X	Y
558	387412.29	2237323.70
559	387398.16	2237339.09
560	387384.82	2237350.98
561	387362.50	2237369.32
562	387338.78	2237385.76
563	387311.67	2237400.80
564	387217.18	2237441.79
565	387205.61	2237412.37
566	387299.00	2237373.10
567	387308.09	2237369.86
568	387326.03	2237359.48
569	387350.25	2237342.38
570	387373.10	2237323.21
571	387382.73	2237312.57
572	387386.21	2237306.61
573	387388.88	2237296.97

Таблица 6

Каталог координат характерных точек охранной зоны линии связи		
№ п/п	X	Y
1	385576.87	2238280.18
2	385660.97	2238163.18
3	385664.22	2238165.50
4	385581.17	2238281.44
5	385600.38	2238383.96
6	385668.36	2238383.49
7	385668.39	2238387.49
8	385602.42	2238388.29
9	385614.51	2238407.13
10	385611.15	2238409.29
11	385597.70	2238388.35
12	387375.70	2237224.84
13	387291.53	2237275.53
14	387217.12	2237345.51
15	387214.38	2237342.59
16	387289.28	2237272.22
17	387373.63	2237221.41
18	387184.36	2237360.68
19	387077.23	2237393.54
20	387076.06	2237389.73
21	387183.19	2237356.86

Каталог координат характерных точек охранной зоны линии связи		
№ п/п	X	Y
22	386751.05	2237426.08
23	386749.52	2237544.93
24	386745.52	2237544.88
25	386747.05	2237426.03
26	386244.37	2237512.89
27	386119.78	2237625.51
28	386003.60	2237897.21
29	385999.92	2237895.64
30	386030.14	2237824.44
31	386026.46	2237822.85
32	386113.52	2237620.66
33	386113.83	2237620.28
34	386113.86	2237620.25
35	386227.73	2237517.34
36	386230.86	2237519.72
37	386241.69	2237509.92
38	385698.09	2238238.76
39	385616.05	2238305.15
40	385613.53	2238302.04
41	385695.57	2238235.65
42	385806.02	2238115.62
43	385921.48	2238225.83
44	385918.71	2238228.73
45	385803.26	2238118.51
46	385728.28	2238237.38
47	385730.18	2238235.49
48	385763.10	2238252.82
49	385761.24	2238256.37
50	385735.28	2238242.69
51	385765.83	2238308.33
52	385765.89	2238308.48
53	385765.94	2238308.64
54	385765.98	2238308.81
55	385766.01	2238308.97
56	385766.02	2238309.13
57	385766.01	2238309.30
58	385766.00	2238309.46
59	385765.96	2238309.62
60	385765.92	2238309.78
61	385765.86	2238309.93
62	385765.80	2238310.08
63	385765.72	2238310.23
64	385765.62	2238310.37

Каталог координат характерных точек охранной зоны линии связи		
№ п/п	X	Y
65	385765.52	2238310.50
66	385765.40	2238310.61
67	385765.28	2238310.73
68	385765.15	2238310.82
69	385765.01	2238310.91
70	385764.86	2238310.99
71	385764.71	2238311.05
72	385764.55	2238311.11
73	385764.39	2238311.14
74	385764.22	2238311.16
75	385764.06	2238311.17
76	385763.90	2238311.17
77	385763.73	2238311.15
78	385763.57	2238311.12
79	385763.41	2238311.08
80	385763.25	2238311.02
81	385763.10	2238310.96
82	385762.96	2238310.88
83	385762.82	2238310.78
84	385762.70	2238310.68
85	385762.58	2238310.56
86	385762.47	2238310.44
87	385762.37	2238310.30
88	385762.28	2238310.16
89	385762.20	2238310.01

**5. Предельные параметры разрешенного строительства,
реконструкции объектов капитального строительства,
входящих в состав линейных объектов в границах зон
их планируемого размещения**

Параметры разрешенного строительства, реконструкции объектов капитального строительства, входящих в состав линейного объекта в границах зон его планируемого размещения, приведены в таблице 1.

В соответствии с пунктом 3 части 4 статьи 36 Градостроительного кодекса Российской Федерации действие градостроительного регламента не распространяется на земельные участки, предназначенные для размещения линейных объектов и (или) занятые линейными объектами.

6. Информация о необходимости осуществления мероприятий по защите сохраняемых объектов капитального строительства (здание, строение, сооружение, объекты, строительство которых не завершено), существующих и строящихся на момент подготовки проекта планировки территории, а также объектов капитального строительства, планируемых к строительству в соответствии с ранее утвержденной документацией по планировке территории, от возможного негативного воздействия в связи с размещением линейных объектов

На момент подготовки Проекта планировки территории в зоне планируемого размещения линейного объекта расположены объекты капитального строительства, представленные в таблице 6.

Таблица 6

№ п/п	Наименование объекта капитального строительства	Кадастровый номер объекта капитального строительства
1	2	3
1	Сети телефонизации	18:08:122001:3329
2	Автомобильная дорога (Ижевск – Аэропорт) – п. Первомайский	18:08:000000:9209
3	Сети канализационной насосной станции	18:08:000000:7524
4	Автомобильная дорога (Ижевск – Аэропорт) – Завьялово	18:08:000000:5366
5	Автомобильная дорога Ижевск – Аэропорт	18:08:000000:6307

Мероприятия по защите объектов реконструкции предусматривают переустройство кабеля связи согласно техническим условиям, строительство линии наружного освещения, искусственных сооружений, обустройство автомобильной дороги и съездов, барьерных ограждений, установка дорожных знаков и устройство автобусных остановок.

7. Информация о необходимости осуществления мероприятий по сохранению объектов культурного наследия от возможного негативного воздействия в связи с размещением линейных объектов

На участке планируемого проведения работ объекты культурного наследия, включенные в единый государственный реестр объектов культурного наследия (памятников истории и культуры) народов Российской Федерации, объекты, обладающие признаками объекта культурного наследия, не выявлены.

8. Информация о необходимости осуществления мероприятий по охране окружающей среды

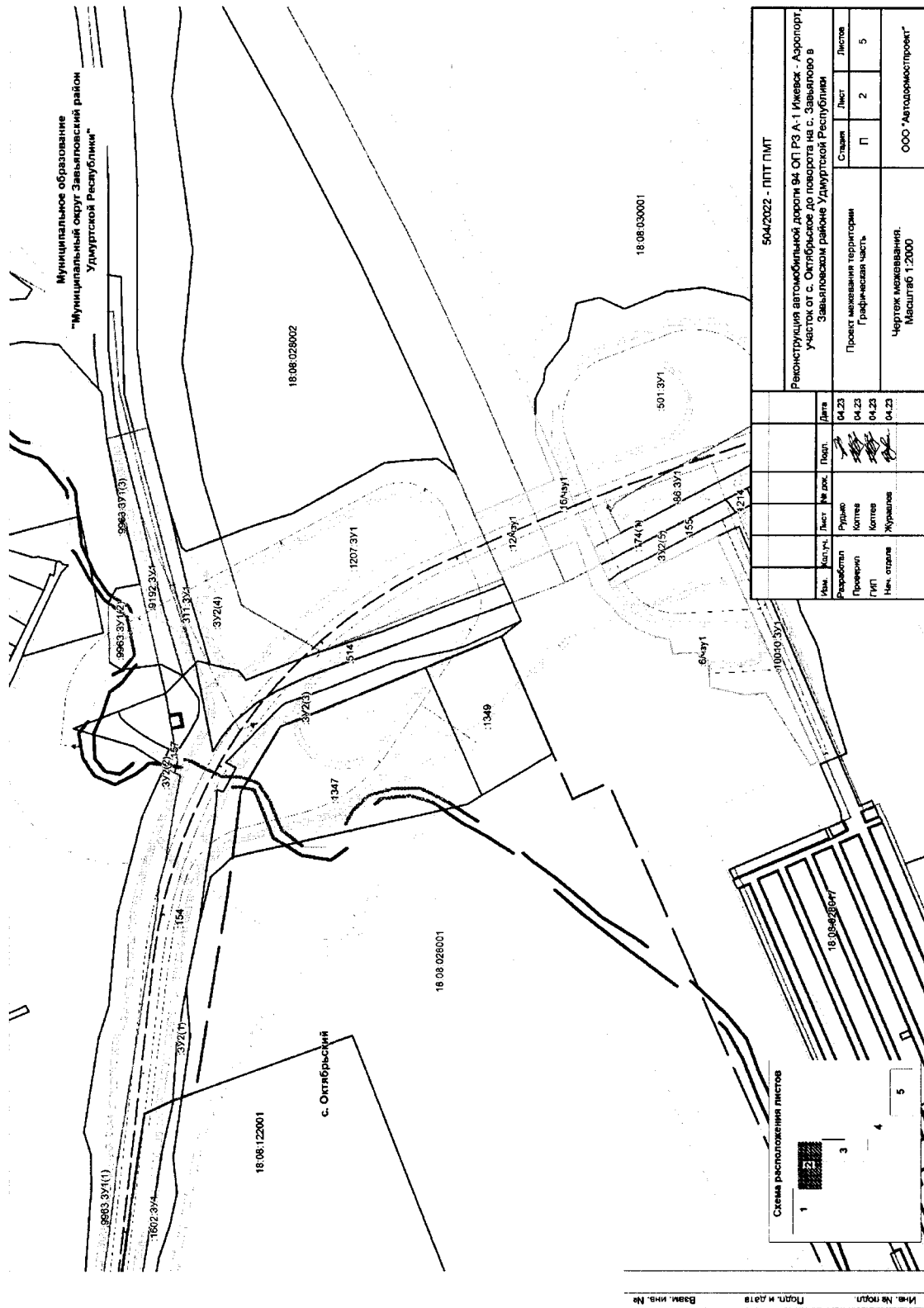
Влияние выбросов загрязняющих веществ и прочих воздействий на окружающую среду будет минимальным, так как размещение объекта производится с учетом экологических и санитарных ограничений.

9. Информация о необходимости осуществления мероприятий по защите территории от чрезвычайных ситуаций природного и техногенного характера, в том числе по обеспечению пожарной безопасности и гражданской обороне

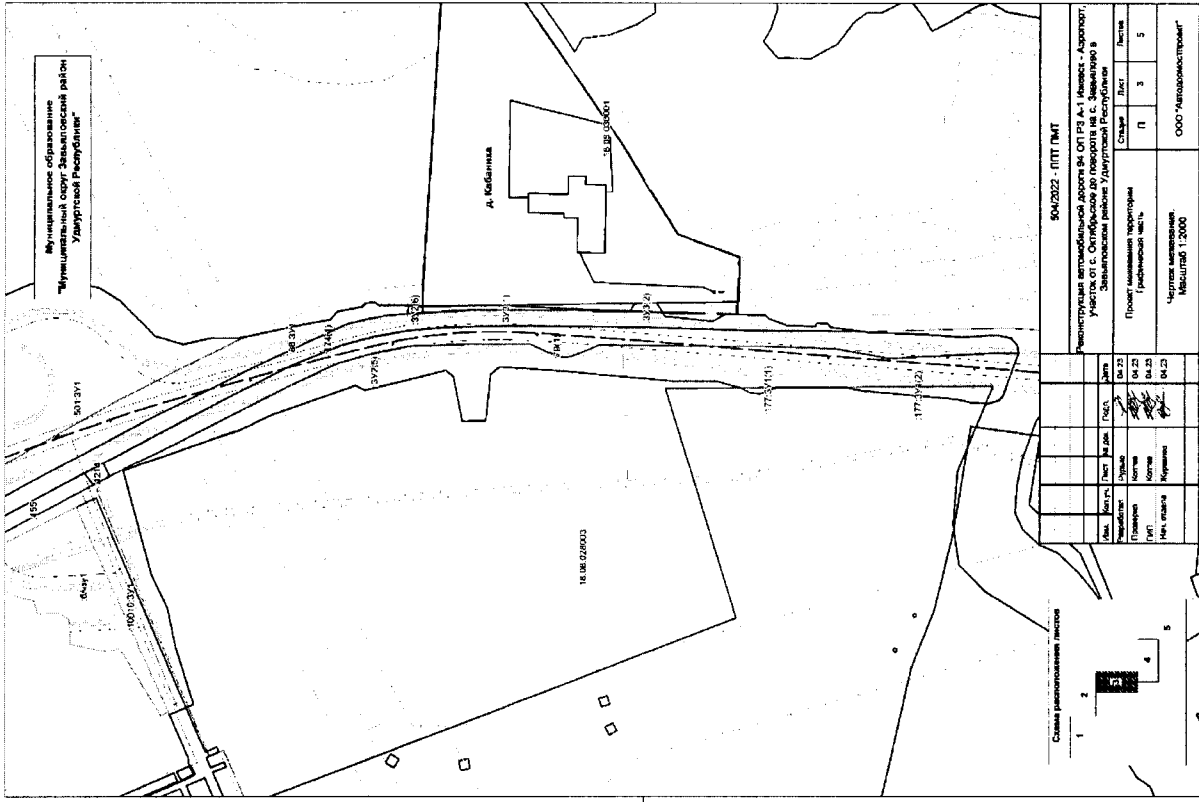
Выполняемые дорожно-строительные работы должны соответствовать требованиям Федерального закона от 21 декабря 1994 года № 69-ФЗ «О пожарной безопасности», Федерального закона от 22 июля 2008 года № 123-ФЗ «Технический регламент о требованиях пожарной безопасности» и постановления Правительства Российской Федерации от 16 сентября 2020 года № 1479 «Об утверждении Правил противопожарного режима в Российской Федерации».

III. Проект межевания территории. Графическая часть





Имя, № докум. Подп. и дата



Муниципальное образование
Муниципальный округ Завьяловский район
Чувашской Республики

А. Кобылкина

Б.В.В. СКОКИ

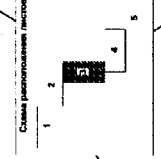


Схема размещения объектов

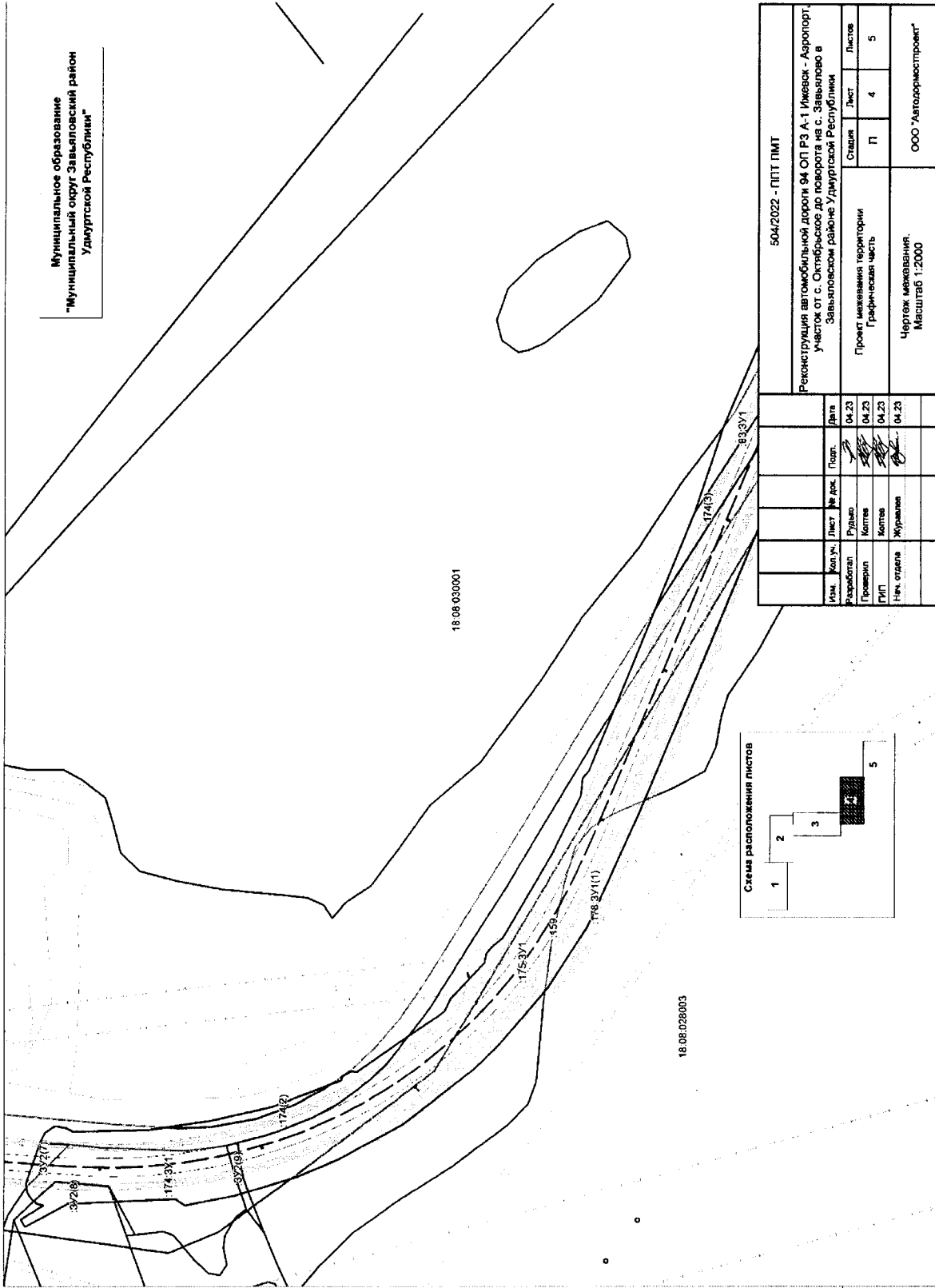
504/2022 - ПИТ ПИТ

Эксплуатация автомобильной дороги по СП 99.А-1. Инженерно-Архитектурный участок от с. Октябрьское до поворота на с. Завьялово в Завьяловском районе Чувашской Республики

№ п/п	Исполнитель	Датум	Проектная документация				
			Инженерное	Архитектурное	Строительное	Ландшафтно-архитектурное	Иные
1	И.И.И.	2022	04.23	04.23	04.23	04.23	
2	И.И.И.	2022	04.23	04.23	04.23	04.23	

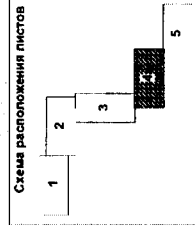
Чертёж масштабом: 1:2000
ООО "ИмпериумСтрой"

Муниципальное образование
"Муниципальный округ Завьяловский район
Удмуртской Республики"



18.08.030001

18.08.028003

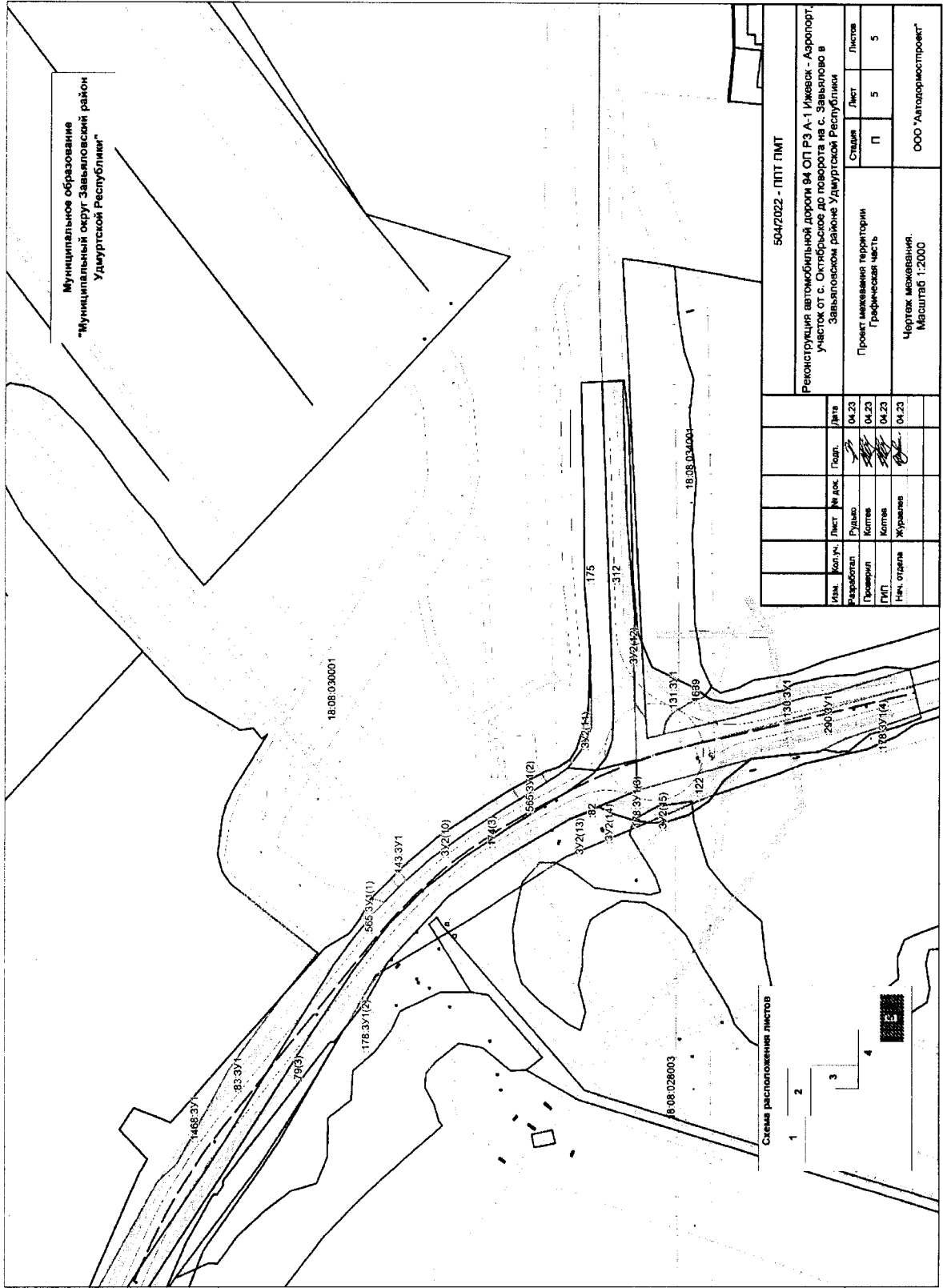


Изм.		Кол. уч.	Лист	№ док.	Подп.	Дата
						04.23
						04.23
						04.23
						04.23

Разработал	Руднев	Проверил	Матвеев
Проект	Матвеев	Матвеев	Журавлев
Имя	Матвеев	Матвеев	Журавлев
Имя	Матвеев	Матвеев	Журавлев
Имя	Матвеев	Матвеев	Журавлев
Имя	Матвеев	Матвеев	Журавлев

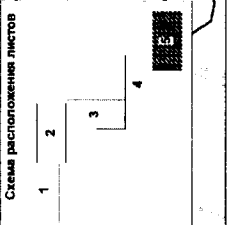
504/2022 - ПИТТ ПИТ			
Реконструкция автомобильной дороги 94 ОП РЗ А-1 Ижевск - Аэропорт, участок от с. Октябрьское до поворота на с. Завьялово в Завьяловском районе Удмуртской Республики			
Проект межевания территории	Страна	Лист	Листов
Графическая часть	П	4	5
Чертеж межевания.	ООО "Автопромстрой"		
Масштаб 1:2000			

Имя, № подл. Подп и дата. Взам. инв. №



Муниципальное образование
"Муниципальный округ Завьяловский район
Удмуртской Республики"

Изм.		Кол.ч.	Лист	№ док.	Год.	Дата
			Рубрикация	04.23		04.23
			Пояснение	04.23		04.23
			ПМП	04.23		04.23
			Исч. отдела	Журавлев		04.23
504/2022 - ППТ ПМТ						
Реконструкция автомобильной дороги 84 ОП РЗ А-1 Ижевск - Аэропорт. Участок от с. Октябрьское до поворота на с. Завьялово в Завьяловском районе Удмуртской Республики						
Проект межевания территории Графическая часть						
Чертеж межевания. Масштаб 1:2000						
ООО "Алгоритмпроект"						



Имя, № подл. Подп. и дата. Взам. инв. №

IV. Проект межевания территории.
Текстовая часть

1. Перечень образуемых земельных участков

Перечень образуемых земельных участков (постоянный отвод)
представлен в таблице 7.

Таблица 7

№ п/п	Условный номер образуемого земельного участка	Кадастровый номер исходного земельного участка/ кадастрового квартала	Местоположение образуемых земельных участков	Площадь образуемых участков, кв. м	Способ образования земельного участка	Сведения об отнесении (неотнесении) образуемых земельных участков к территории общего пользования	Планируемая категория земель образуемого земельного участка
1	2	3	4	5	6	7	8
1	:96(1)	18:08:000000 :288 (18:08:122001 :96)	Удмуртская Республика, Завьяловский район, земельный участок расположен в центральной части Завьяловского кадастрового района, граница которого проходит по черте южной границы Якшур-Бодьинского района, черте юго- западной границы Воткинского района, черте северо-западной границы Сарапульского района, черте северной границы Малопургинского района, по черте восточной границы Увинского района	401	раздел земельного участка единого землеполь- зования	относится к территории общего пользования	земли населенных пунктов
2	:3У1 (много- контур- ный – 4 контура)	18:08:122001	Удмуртская Республика, Завьяловский район, с. Октябрьский	1 152	образование из земель неразгра- ниченной государ- ственной собственности	относится к территории общего пользования	земли населенных пунктов
3	:3992:3У1	18:08:122001 :3992	Удмуртская Республика, Завьяловский район, муниципальное образование «Октябрьское», с. Октябрьский	86	раздел с сохранением исходного земельного участка в измененных границах	относится к территории общего пользования	земли населенных пунктов

№ п/п	Условный номер образуемого земельного участка	Кадастровый номер исходного земельного участка/ кадастрового квартала	Местоположение образуемых земельных участков	Площадь образуемых участков, кв. м	Способ образования земельного участка	Сведения об отнесении (неотнесении) образуемых земельных участков к территории общего пользования	Планируемая категория земель образуемого земельного участка
1	2	3	4	5	6	7	8
4	:3973:ЗУ1	18:08:122001:3973	Удмуртская Республика, Завьяловский район, муниципальное образование «Октябрьское»	38	раздел с сохранением исходного земельного участка в измененных границах	относится к территории общего пользования	земли населенных пунктов
5	:113:ЗУ1	18:08:122001:113	Удмуртская Республика, Завьяловский район, с. Октябрьский, з/у.17а	70	раздел земельного участка	относится к территории общего пользования	земли населенных пунктов
6	:96(2)	18:08:000000:288 (18:08:122001:96)	Удмуртская Республика, Завьяловский район, земельный участок расположен в центральной части Завьяловского кадастрового района, граница которого проходит по черте южной границы Якшур-Бодьинского района, черте юго-западной границы Воткинского района, черте северо-западной границы Сарапульского района, черте северной границы Малопургинского района, по черте восточной границы Увинского района	6 861	раздел земельного участка единого землепользования	относится к территории общего пользования	земли населенных пунктов
7	:1631(1)	18:08:122001:1631(1)	Удмуртская Республика, Завьяловский район, с. Октябрьский	360	-	относится к территории общего пользования	земли населенных пунктов
8	:1631(3)	18:08:122001:1631(3)	Удмуртская Республика, Завьяловский район, с. Октябрьский	324	-	относится к территории общего пользования	земли населенных пунктов
9	1602:ЗУ1	18:08:122001:1602	Удмуртская Республика, Завьяловский район, с. Октябрьский, в 200 м на восток от жилого дома № 5 по ул. Полесской	1 329	раздел с сохранением исходного земельного участка в измененных границах	относится к территории общего пользования	земли населенных пунктов
10	:154	18:08:000000:288 (18:08	Удмуртская Республика, Завьяловский район,	13 384	-	относится к территории общего	земли промышленности,

№ п/п	Условный номер образуемого земельного участка	Кадастровый номер исходного земельного участка/ кадастрового квартала	Местоположение образуемых земельных участков	Площадь образуемых участков, кв. м	Способ образования земельного участка	Сведения об отнесении (неотнесении) образуемых земельных участков к территории общего пользования	Планируемая категория земель образуемого земельного участка
1	2	3	4	5	6	7	8
		:028001 :154)	земельный участок расположен в центральной части Завьяловского кадастрового района, граница которого проходит по черте южной границы Якшур-Бодьинского района, черте юго-западной границы Воткинского района, черте северо-западной границы Сарапульского района, черте северной границы Малопургинского района, по черте восточной границы Увинского района			пользования	энергетики, транспорта, связи, радиовещания, телевидения, информатики, земли для обеспечения космической деятельности, земли обороны, безопасности и земли иного специального назначения
11	:9963:ЗУ1 (много- контур- ный – 3 кон- тура)	18:08:000000 :9963	Российская Федерация, Удмуртская Республика, Завьяловский район	10 664	раздел земельного участка	относится к территории общего пользования	земли промышленности, энергетики, транспорта, связи, радиовещания, телевидения, информатики, земли для обеспечения космической деятельности, земли обороны, безопасности и земли иного специального назначения
12	:ЗУ2 (много- контур- ный – 15 кон- туров)	18:08:028001, 18:08:028002, 18:08:028017, 18:08:028003, 18:08:030001, 18:08:034001	Удмуртская Республика, Завьяловский район	25 150	образование из земель неразграниченной государственной собственности	относится к территории общего пользования	земли промышленности, энергетики, транспорта, связи, радиовещания, телевидения, информатики, земли для обеспечения космической деятельности,

№ п/п	Условный номер образуемого земельного участка	Кадастровый номер исходного земельного участка/ кадастрового квартала	Местоположение образуемых земельных участков	Площадь образуемых участков, кв. м	Способ образования земельного участка	Сведения об отнесении (неотнесении) образуемых земельных участков к территории общего пользования	Планируемая категория земель образуемого земельного участка
1	2	3	4	5	6	7	8
							земли обороны, безопасности и земли иного специального назначения
13	:9192:ЗУ1	18:08:000000:9192	Удмуртская Республика, Завьяловский район, муниципальное образование «Октябрьское»	2 987	раздел с сохранением исходного земельного участка в измененных границах	относится к территории общего пользования	земли промышленности, энергетики, транспорта, связи, радиовещания, телевидения, информатики, земли для обеспечения космической деятельности, земли обороны, безопасности и земли иного специального назначения
14	:311:ЗУ1	18:08:000000:311	Удмуртская Республика, муниципальный район Завьяловский, сельское поселение Первомайское, территория автодорога (Ижевск – Аэропорт) – Первомайский, земельный участок 1	1 307	раздел с сохранением исходного земельного участка в измененных границах	относится к территории общего пользования	земли промышленности, энергетики, транспорта, связи, радиовещания, телевидения, информатики, земли для обеспечения космической деятельности, земли обороны, безопасности и земли иного специального назначения
15	:514	18:08:000000:288 (18:08:028002:514)	Удмуртская Республика, Завьяловский район, земельный участок расположен в центральной части Завьяловского кадастрового района, граница которого проходит по черте южной границы	3 160	-	относится к территории общего пользования	земли промышленности, энергетики, транспорта, связи, радиовещания, телевидения, информатики, земли для обеспечения

№ п/п	Условный номер образуемого земельного участка	Кадастровый номер исходного земельного участка/ кадастрового квартала	Местоположение образуемых земельных участков	Площадь образуемых участков, кв. м	Способ образования земельного участка	Сведения об отнесении (неотнесении) образуемых земельных участков к территории общего пользования	Планируемая категория земель образуемого земельного участка
1	2	3	4	5	6	7	8
			Якшур-Бодьинского района, черте юго-западной границы Воткинского района, черте северо-западной границы Сарапульского района, черте северной границы Малопургинского района, по черте восточной границы Увинского района				космической деятельности, земли обороны, безопасности и земли иного специального назначения
16	:1207:3У1	18:08:028002:1207	Удмуртская Республика, Завьяловский район, МО «Первомайское»	12 983	раздел земельного участка	относится к территории общего пользования	земли промышленности, энергетики, транспорта, связи, радиовещания, телевидения, информатики, земли для обеспечения космической деятельности, земли обороны, безопасности и земли иного специального назначения
17	:1347	18:08:028001:1347	Удмуртская Республика, Завьяловский район	10 592	-	относится к территории общего пользования	земли населенных пунктов
18	:1349	18:08:028001:1349	Удмуртская Республика, Завьяловский район	4 253	-	относится к территории общего пользования	земли населенных пунктов
19	:12/чзу1	18:08:000000:59 (18:08:028002:12)	Удмуртская Республика, Завьяловский район, земельный участок расположен в северо-восточной части Завьяловского кадастрового района, граница которого проходит по черте южной границы Якшур-Бодьинского района, черте юго-	1 402	образование части земельного участка	относится к территории общего пользования	земли промышленности, энергетики, транспорта, связи, радиовещания, телевидения, информатики, земли для обеспечения космической деятельности,
20	:16/чзу1	18:08:000000:59 (18:08:030001:16)		1 385			
21	:6/чзу1	18:08:000000:59 (18:08:028001:6)		6 071			

№ п/п	Условный номер образуемого земельного участка	Кадастровый номер исходного земельного участка/ кадастрового квартала	Местоположение образуемых земельных участков	Площадь образуемых участков, кв. м	Способ образования земельного участка	Сведения об отнесении (неотнесении) образуемых земельных участков к территории общего пользования	Планируемая категория земель образуемого земельного участка
1	2	3	4	5	6	7	8
			западной границы Воткинского района, черте северо-западной границы Сарапульского района, черте северной границы Малопургинского района, по черте восточной границы Увинского района				земли обороны, безопасности и земли иного специального назначения
22	:155	18:08:000000:288 (18:08:028001:155)	Удмуртская Республика, Завьяловский район, земельный участок расположен в центральной части Завьяловского кадастрового района, граница которого проходит по черте южной границы Якшур-Бодьинского района, черте юго-западной границы Воткинского района, черте северо-западной границы Сарапульского района, черте северной границы Малопургинского района, по черте восточной границы Увинского района.	898	-	относится к территории общего пользования	земли промышленности, энергетики, транспорта, связи, радиовещания, телевидения, информатики, земли для обеспечения космической деятельности, земли обороны, безопасности и земли иного специального назначения
23	:10010:ЗУ1	18:08:000000:10010	Удмуртская Республика, Завьяловский район	2 133	раздел с сохранением исходного земельного участка в измененных границах	относится к территории общего пользования	земли промышленности, энергетики, транспорта, связи, радиовещания, телевидения, информатики, земли для обеспечения космической деятельности, земли обороны, безопасности и земли иного специального назначения
24	:174 (много-	18:08:000000:288	Удмуртская Республика, Завьяловский район,	13 116	-	относится к территории	

№ п/п	Условный номер образуемого земельного участка	Кадастровый номер исходного земельного участка/ кадастрового квартала	Местоположение образуемых земельных участков	Площадь образуемых участков, кв. м	Способ образования земельного участка	Сведения об отнесении (неотнесении) образуемых земельных участков к территории общего пользования	Планируемая категория земель образуемого земельного участка
1	2	3	4	5	6	7	8
25	контурный – 3 контура) :1214	(18:08:030001:174) 18:08:000000:288 (18:08:028017:1214)	земельный участок расположен в центральной части Завьяловского кадастрового района, граница которого проходит по черте южной границы Якшур-Бодьинского района, черте юго-западной границы Воткинского района, черте северо-западной границы Сарапульского района, черте северной границы Малопургинского района, по черте восточной границы Увинского района	141		общего пользования	земли промышленности, энергетики, транспорта, связи, радиовещания, телевидения, информатики, земли для обеспечения космической деятельности, земли обороны, безопасности и земли иного специального назначения
26	:86:3У1	18:08:000000:2581 (18:08:030001:86)	Удмуртская Республика, Завьяловский район, земельный участок расположен в центральной части Завьяловского кадастрового района, граница которого проходит по черте южной границы Якшур-Бодьинского района, черте юго-западной границы Воткинского района, черте северо-западной границы Сарапульского района, черте северной границы Малопургинского района, по черте восточной границы Увинского района	5 586	раздел с сохранением исходного земельного участка в измененных границах	относится к территории общего пользования	земли промышленности, энергетики, транспорта, связи, радиовещания, телевидения, информатики, земли для обеспечения космической деятельности, земли обороны, безопасности и земли иного специального назначения
27	501:3У1	18:08:030001:501(1)	Удмуртская Республика, Завьяловский район, МО «Первомайский»	16 822	раздел земельного участка	относится к территории общего пользования	земли промышленности, энергетики, транспорта, связи, радиовещания, телевидения, информатики,

№ п/п	Условный номер образуемого земельного участка	Кадастровый номер исходного земельного участка/ кадастрового квартала	Местоположение образуемых земельных участков	Площадь образуемых участков, кв. м	Способ образования земельного участка	Сведения об отнесении (неотнесении) образуемых земельных участков к территории общего пользования	Планируемая категория земель образуемого земельного участка
1	2	3	4	5	6	7	8
							земли для обеспечения космической деятельности, земли обороны, безопасности и земли иного специального назначения
28	:79 (много- контур- ный – 3 контура)	18:08:000000 :2581 (18:08:028003 :79)	Удмуртская Республика, Завьяловский район, земельный участок расположен в центральной части Завьяловского кадастрового района, граница которого проходит по черте южной границы Якшур-Бодьинского района, черте юго- западной границы Воткинского района, черте северо-западной границы Сарапульского района, черте северной границы Малопургинского района, по черте восточной границы Увинского района	17 806	-	относится к территории общего пользования	земли промышленности, энергетики, транспорта, связи, радиовещания, телевидения, информатики, земли для обеспечения космической деятельности, земли обороны, безопасности и земли иного специального назначения
29	:ЗУ3 (много- контур- ный – 2 контура)	18:08:030001	Удмуртская Республика, Завьяловский район, д. Кабаниха	414	образование из земель неразграниченной государственной собственности	относится к территории общего пользования	земли населенных пунктов
30	:177:ЗУ1 (много- контур- ный – 2 контура)	18:08:028003 :177	Удмуртская Республика, Завьяловский район	683	раздел с сохранением исходного земельного участка в измененных границах	относится к территории общего пользования	земли промышленности, энергетики, транспорта, связи, радиовещания, телевидения, информатики, земли для обеспечения космической

№ п/п	Условный номер образуемого земельного участка	Кадастровый номер исходного земельного участка/ кадастрового квартала	Местоположение образуемых земельных участков	Площадь образуемых участков, кв. м	Способ образования земельного участка	Сведения об отнесении (неотнесении) образуемых земельных участков к территории общего пользования	Планируемая категория земель образуемого земельного участка
1	2	3	4	5	6	7	8
							деятельности, земли обороны, безопасности и земли иного специального назначения
31	:174:3У1	18:08:028003:174	Удмуртская Республика, Завьяловский район	3 413	раздел с сохранением исходного земельного участка в измененных границах	относится к территории общего пользования	земли промышленности, энергетики, транспорта, связи, радиовещания, телевидения, информатики, земли для обеспечения космической деятельности, земли обороны, безопасности и земли иного специального назначения
32	:175:3У1	18:08:028003:175	Удмуртская Республика, Завьяловский район	16 575	раздел с сохранением исходного земельного участка в измененных границах	относится к территории общего пользования	земли промышленности, энергетики, транспорта, связи, радиовещания, телевидения, информатики, земли для обеспечения космической деятельности, земли обороны, безопасности и земли иного специального назначения
33	:178:3У1 (многоконтурный – 4 контура)	18:08:028003:178	Удмуртская Республика, Завьяловский район	3 694	раздел с сохранением исходного земельного участка в измененных границах	относится к территории общего пользования	земли промышленности, энергетики, транспорта, связи, радиовещания, телевидения, информатики, земли для

№ п/п	Условный номер образуемого земельного участка	Кадастровый номер исходного земельного участка/ кадастрового квартала	Местоположение образуемых земельных участков	Площадь образуемых участков, кв. м	Способ образования земельного участка	Сведения об отнесении (неотнесении) образуемых земельных участков к территории общего пользования	Планируемая категория земель образуемого земельного участка
1	2	3	4	5	6	7	8
							обеспечения космической деятельности, земли обороны, безопасности и земли иного специального назначения
34	:83:3У1	18:08:000000:2581 (18:08:030001:83)	Удмуртская Республика, Завьяловский район, земельный участок расположен в центральной части Завьяловского кадастрового района, граница которого проходит по черте южной границы Якшур-Бодьинского района, черте юго-западной границы Воткинского района, черте северо-западной границы Сарапульского района, черте северной границы Малопургинского района, по черте восточной границы Увинского района	5 511	раздел с сохранением исходного земельного участка в измененных границах	относится к территории общего пользования	земли промышленности, энергетики, транспорта, связи, радиовещания, телевидения, информатики, земли для обеспечения космической деятельности, земли обороны, безопасности и земли иного специального назначения
35	:1468:3У1	18:08:030001:1468	Удмуртская Республика, Завьяловский район	2 460	раздел с сохранением исходного земельного участка в измененных границах	относится к территории общего пользования	земли промышленности, энергетики, транспорта, связи, радиовещания, телевидения, информатики, земли для обеспечения космической деятельности, земли обороны, безопасности и земли иного специального назначения
36	:565:3У1 (много-	18:08:030001:565	Удмуртская Республика,	173	раздел с сохранением	относится к территории	земли промышлен-

№ п/п	Условный номер образуемого земельного участка	Кадастровый номер исходного земельного участка/ кадастрового квартала	Местоположение образуемых земельных участков	Площадь образуемых участков, кв. м	Способ образования земельного участка	Сведения об отнесении (неотнесении) образуемых земельных участков к территории общего пользования	Планируемая категория земель образуемого земельного участка
1	2	3	4	5	6	7	8
	контурный – 2 контура)		Завьяловский район, муниципальное образование «Первомайское»		исходного земельного участка в измененных границах	общего пользования	ности, энергетики, транспорта, связи, радиовещания, телевидения, информатики, земли для обеспечения космической деятельности, земли обороны, безопасности и земли иного специального назначения
37	:143:ЗУ1	18:08:000000:2491 (18:08:030001:143)	Удмуртская Республика, Завьяловский район, вдоль газопровода Минибаево – Заинск – Ижевск на автозавод	44	раздел с сохранением исходного земельного участка в измененных границах	относится к территории общего пользования	земли промышленности, энергетики, транспорта, связи, радиовещания, телевидения, информатики, земли для обеспечения космической деятельности, земли обороны, безопасности и земли иного специального назначения
38	:175	18:08:000000:288 (18:08:030001:175)	Удмуртская Республика, Завьяловский район, земельный участок расположен в центральной части Завьяловского кадастрового района, граница которого проходит по черте южной границы Якшур-Бодьинского района, черте юго-западной границы Воткинского района, черте северо-западной границы Сарапульского района,	3 318			
39	:312	18:08:000000:288 (18:08:034001:312)	Удмуртская Республика, Завьяловский район, земельный участок расположен в центральной части Завьяловского кадастрового района, граница которого проходит по черте южной границы Якшур-Бодьинского района, черте юго-западной границы Воткинского района, черте северо-западной границы Сарапульского района,	3 176		относится к территории общего пользования	земли промышленности, энергетики, транспорта, связи, радиовещания, телевидения, информатики, земли для обеспечения космической деятельности, земли обороны,

№ п/п	Условный номер образуемого земельного участка	Кадастровый номер исходного земельного участка/ кадастрового квартала	Местоположение образуемых земельных участков	Площадь образуемых участков, кв. м	Способ образования земельного участка	Сведения об отнесении (неотнесении) образуемых земельных участков к территории общего пользования	Планируемая категория земель образуемого земельного участка
1	2	3	4	5	6	7	8
			черте северной границы Малоपुरгинского района, по черте восточной границы Увинского района				безопасности и земли иного специального назначения
40	:131:ЗУ1	18:08:034001:131	Удмуртская Республика, Завьяловский район, земельный участок находится примерно в 1610 м по направлению на юго-восток от ориентира (пункт 680)	888	раздел земельного участка	относится к территории общего пользования	земли промышленности, энергетики, транспорта, связи, радиовещания, телевидения, информатики, земли для обеспечения космической деятельности, земли обороны, безопасности и земли иного специального назначения
41	:130:ЗУ1	18:08:034001:130	Удмуртская Республика, Завьяловский район, земельный участок находится примерно в 1550 м на юго-восток от ориентира (пункт 680)	1 426	раздел земельного участка	относится к территории общего пользования	земли промышленности, энергетики, транспорта, связи, радиовещания, телевидения, информатики, земли для обеспечения космической деятельности, земли обороны, безопасности и земли иного специального назначения
42	:290:ЗУ1	18:08:000000:290	Удмуртская Республика, Завьяловский район, сельское поселение Завьяловское, территория автодорога Завьялово – Гольяны, земельный участок 1	5 377	раздел с сохранением исходного земельного участка в измененных границах	относится к территории общего пользования	земли промышленности, энергетики, транспорта, связи, радиовещания, телевидения, информатики, земли для

№ п/п	Условный номер образуемого земельного участка	Кадастровый номер исходного земельного участка/ кадастрового квартала	Местоположение образуемых земельных участков	Площадь образуемых участков, кв. м	Способ образования земельного участка	Сведения об отнесении (неотнесении) образуемых земельных участков к территории общего пользования	Планируемая категория земель образуемого земельного участка
1	2	3	4	5	6	7	8
							обеспечения космической деятельности, земли обороны, безопасности и земли иного специального назначения
43	:122	18:08:000000:223 (18:08:028003:122)	Удмуртская Республика, Завьяловский район, с. Завьялово, ул. Прудовая, 33а	6		относится к территории общего пользования	земли промышленности, энергетики, транспорта, связи, радиовещания, телевидения, информатики, земли для обеспечения космической деятельности, земли обороны, безопасности и земли иного специального назначения
44	:1639	18:08:000000:223 (18:08:034001:1639)		1			
45	:82	18:08:000000:2558 (18:08:028003:82)	«Киенгоп – Набережные Челны» (37 – 94 км) и лупинг МН «Киенгоп – Набережные Челны» (37 – 94 км)	1		относится к территории общего пользования	земли промышленности, энергетики, транспорта, связи, радиовещания, телевидения, информатики, земли для обеспечения космической деятельности, земли обороны, безопасности и земли иного специального назначения
46	:300	18:08:000000:2558 (18:08:030001:300)		1			
47	:299	18:08:000000:2558 (18:08:030001:299)		1			
48	:298	18:08:000000:2558 (18:08:030001:298)		1			
49	:183	18:08:028003:183(15)	Удмуртская Республика, Завьяловский район	1	-	относится к территории общего пользования	земли сельскохозяйственного назначения
50	:148	18:08:000000:437 (18:08:030001:148)	Удмуртская Республика, Завьяловский район, от 0.0 км до 26.5 км	4	-	относится к территории общего пользования	земли промышленности, энергетики,

№ п/п	Условный номер образуемого земельного участка	Кадастровый номер исходного земельного участка/ кадастрового квартала	Местоположение образуемых земельных участков	Площадь образуемых участков, кв. м	Способ образования земельного участка	Сведения об отнесении (неотнесении) образуемых земельных участков к территории общего пользования	Планируемая категория земель образуемого земельного участка
1	2	3	4	5	6	7	8
			газопровод Минибаево – Заинск – Ижевск на автозавод от врезки 277.0 км				транспорта, связи, радиовещания, телевидения, информатики, земли для обеспечения космической деятельности, земли обороны, безопасности и земли иного специального назначения
51	Итого			207 629			

Проектом межевания территории предполагается раздел земельного участка единого землепользования с кадастровым номером 18:08:000000:288 с выделом обособленных земельных участков с кадастровыми номерами 18:08:028001:153, 18:08:122001:96 с целью изменения категории земель промышленности, энергетики, транспорта, связи, радиовещания, телевидения, информатики, земель для обеспечения космической деятельности, земель обороны, безопасности и земель иного специального назначения на категорию земель населенных пунктов.

Граница земельного участка с кадастровым номером 18:08:028003:5 не установлена в соответствии с требованиями земельного законодательства и подлежит уточнению при межевании.

Перечень образуемых земельных участков (временный отвод) представлен в таблице 8.

Таблица 8

№ п/п	Условный номер образуемого земельного участка	Кадастровый квартал	Местоположение образуемых земельных участков	Площадь образуемых участков, кв. м	Планируемое использование образуемого земельного участка
1	2	3	4	5	6
1	:157	18:08:028001:157	Удмуртская Республика, Завьяловский район, муниципальное образование «Октябрьское», автодорога Ижевск – Завьялово, 9 км	7	проведение работ на автодороге Ижевск – Аэропорт
	Итого			7	

Перечень и сведения об образуемых земельных участках, в отношении которых предполагается резервирование и (или) изъятие для государственных нужд, представлен в таблице 9.

Таблица 9

№ п/п	Условные номера образуемых земельных участков	Кадастровые номера земельных участков, из которых образуются земельные участки	Площадь образуемых земельных участков, кв. м	Право-обладатель	Ограничение прав и обременение	Адрес или описание местоположения	Резервирование и (или) изъятие	Перечень расположенных на земельных участках объектов недвижимого имущества	Адреса расположенных на земельных участках объектов недвижимого имущества
1	2	3	4	5	6	7	8	9	10
1	18:08:000000:ЗУ1	18:08:122001	1 152	-	-	Удмуртская Республика, Завьяловский район, с. Октябрьский	резервирование	-	-
	:ЗУ1(1)		107						
	:ЗУ1(2)		32						
	:ЗУ1(3)		7						
	:ЗУ1(4)		1 006						
2	:3992:ЗУ1	18:08:122001:3992	86	сведения отсутствуют	-	Удмуртская Республика, Завьяловский район, муниципальное образование «Октябрьское», с. Октябрьский	резервирование	-	-
3	:3973:ЗУ1	18:08:122001:3973	38	сведения отсутствуют	-	Удмуртская Республика, Завьяловский район, муниципальное образование «Октябрьское»	резервирование	-	-
4	:113:ЗУ1	18:08:122001:113	70	ООО «Доминат»	-	Удмуртская Республика, Завьяловский район, с. Октябрьский, з/у. 17а	резервирование и изъятие	-	-
5	1602:ЗУ1	18:08:122001:1602	1 329	сведения отсутствуют	-	Удмуртская Республика, Завьяловский район, с. Октябрьский, в 200 м на восток от жилого дома № 5 по ул. Полесской	резервирование	-	-
6	:9963:ЗУ1	18:08:000000:9963	10 664	ООО «Специализированный застройщик»	-	Российская Федерация, Удмуртская Республика, Завьяловский район	резервирование и изъятие	-	-
	:9963:ЗУ1(1)		9 354						
	:9963		1 267						

№ п/п	Условные номера образующих земельных участков	Кадастровые номера земельных участков, из которых образуются земельные участки	Площадь образуемых земельных участков, кв. м	Правообладатель	Ограничение прав и обременение	Адрес или описание местоположения	Резервирование и (или) изъятие	Перечень расположенных на земельных участках объектов недвижимого имущества	Адреса расположенных на земельных участках объектов недвижимого имущества
1	2	3	4	5	6	7	8	9	10
	:ЗУ1(2)			«ПЗСП-Ижевск»					
	:9963 :ЗУ1(3)		43						
7	18:08:000000 :ЗУ2		25 150	-	-	Удмуртская Республика, Завьяловский район	резервирование	-	-
	:ЗУ2(1)	18:08	382						
	:ЗУ2(2)	:028001,	84						
	:ЗУ2(3)	18:08	2 694						
	:ЗУ2(4)	:028002,	3 553						
	:ЗУ2(5)	18:08	15 395						
	:ЗУ2(6)	:028017,	51						
	:ЗУ2(7)	18:08	265						
	:ЗУ2(8)	:028003,	685						
	:ЗУ2(9)	18:08	166						
	:ЗУ2(10)	:030001,	770						
	:ЗУ2(11)	18:08	234						
	:ЗУ2(12)	:034001	583						
	:ЗУ2(13)		6						
	:ЗУ2(14)		4						
:ЗУ2(15)		278							
8	:9192:ЗУ1	18:08:000000 :9192	2 987	Удмуртская Республика	-	Удмуртская Республика, Завьяловский район, муниципальное образование «Октябрьское»	резервирование	сооружение дорожного транспортного (Ижевск – Аэропорт) – п. Первомайский	Российская Федерация, Удмуртская Республика, Завьяловский район
9	:311:ЗУ1	18:08:000000 :311	1 307	Удмуртская Республика, казенное учреждение Удмуртской Республики «Управление автомобильными дорогами Удмуртской Республики»	-	Удмуртская Республика, муниципальный район Завьяловский, сельское поселение Первомайское, территория автодорога (Ижевск – Аэропорт) – Первомайский, земельный участок 1	резервирование	-	-
10	:1207:ЗУ1	18:08:028002 :1207	12 983	Морозова Ольга Владими-	-	Удмуртская Республика, Завьяловский	резервирование и изъятие	-	-

№ п/п	Условные номера образуемых земельных участков	Кадастровые номера земельных участков, из которых образуются земельные участки	Площадь образуемых земельных участков, кв. м	Право-обладатель	Ограничение прав и обременение	Адрес или описание местоположения	Резервирование и (или) изъятие	Перечень расположенных на земельных участках объектов недвижимого имущества	Адреса расположенных на земельных участках объектов недвижимого имущества
1	2	3	4	5	6	7	8	9	10
				ровна, Садыкова Фаида Фаизовна		район, МО «Первомайское»	изъятие		
11	:1347	18:08:028001:1347	10 592	ООО «Специализированный застройщик «ПЗСП-Ижевск»	-	Удмуртская Республика, Завьяловский район	резервирование и изъятие	-	-
12	:1349	18:08:028001:1349	4 253	ООО «Специализированный застройщик «ПЗСП-Ижевск»	-	Удмуртская Республика, Завьяловский район	резервирование и изъятие	-	-
13	:10010:ЗУ1	18:08:000000:10010	2 133	строительно-гаражный кооператив «Позимь»	-	Удмуртская Республика, Завьяловский район	резервирование	-	-
14	:86:ЗУ1	18:08:000000:2581 (18:08:030001:86)	5 586	Российская Федерация	-	Удмуртская Республика, Завьяловский район, земельный участок расположен в центральной части Завьяловского кадастрового района, граница которого проходит по черте южной границы Якшур-Бодьинского района, черте юго-западной границы Воткинского района, черте северо-западной границы Сарапульского	резервирование	-	-

№ п/п	Условные номера образуемых земельных участков	Кадастровые номера земельных участков, из которых образуются земельные участки	Площадь образуемых земельных участков, кв. м	Правообладатель	Ограничение прав и обременение	Адрес или описание местоположения	Резервирование и (или) изъятие	Перечень расположенных на земельных участках объектов недвижимого имущества	Адреса расположенных на земельных участках объектов недвижимого имущества
1	2	3	4	5	6	7	8	9	10
						района, черте северной границы Малопургинского района, по черте восточной границы Увинского района			
15	:3У1	18:08:030001:501(1)	16 822	Валеев Ринат Раисович	-	Удмуртская Республика, Завьяловский район, МО «Первомайский»	резервирование и изъятие	-	-
16	:3У3	18:08:03001	414	-	-	Удмуртская Республика, Завьяловский район, д. Кабаниха	резервирование	-	-
	:3У3(1)		303						
	:3У3(2)		111						
17	:177:3У1	18:08:028003:177	683	Российская Федерация, ФГБУН «Удмуртский федеральный исследовательский центр Уральского отделения Российской академии наук»	-	Удмуртская Республика, Завьяловский район	резервирование	-	-
	:177:3У1(1)		60						
	:177:3У1(2)		623						
18	:174:3У1	18:08:028003:174	3 413	Российская Федерация	-	Удмуртская Республика, Завьяловский район	резервирование	-	-
19	:175:3У1	18:08:028003:175	16 575	Российская Федерация	-	Удмуртская Республика, Завьяловский район	резервирование	сооружение	Удмуртская Республика, Завьяловский район, муниципальное образование

№ п/п	Условные номера образуемых земельных участков	Кадастровые номера земельных участков, из которых образуются земельные участки	Площадь образуемых земельных участков, кв. м	Право-обладатель	Ограничение прав и обременение	Адрес или описание местоположения	Резервирование и (или) изъятие	Перечень расположенных на земельных участках объектов недвижимого имущества	Адреса расположенных на земельных участках объектов недвижимого имущества
1	2	3	4	5	6	7	8	9	10
									Завьяловское от КНС-2 до ГКНС-2
20	:178:ЗУ1	18:08:028003:178	3 694	Российская Федерация, ФГБУН «Удмуртский федеральный исследовательский центр Уральского отделения Российской академии наук»	-	Удмуртская Республика, Завьяловский район	резервирование	-	-
	:178:ЗУ1(1)		2 227						
	:178:ЗУ1(2)		83						
	:178:ЗУ1(3)		1 139						
	:178:ЗУ1(4)		245						
21	:83:ЗУ1	18:08:000000:2581 (18:08:0300 01:83)	5 511	Российская Федерация	-	Удмуртская Республика, Завьяловский район, земельный участок расположен в центральной части Завьяловского кадастрового района, граница которого проходит по черте южной границы Якшур-Бодьинского района, черте юго-западной границы Воткинского района, черте северо-западной границы Сарапульского района, черте северной границы Малопургинского района, по	резервирование	-	-

№ п/п	Условные номера образуемых земельных участков	Кадастровые номера земельных участков, из которых образуются земельные участки	Площадь образуемых земельных участков, кв. м	Право-обладатель	Ограничение прав и обременение	Адрес или описание местоположения	Резервирование и (или) изъятие	Перечень расположенных на земельных участках объектов недвижимого имущества	Адреса расположенных на земельных участках объектов недвижимого имущества
1	2	3	4	5	6	7	8	9	10
						черте восточной границы Увинского района			
22	:1468:ЗУ1	18:08:030001:1468	2 460	сведения отсутствуют	аренда: Калегин Александр Сергеевич	Удмуртская Республика, Завьяловский район	резервирование и изъятие	-	-
23	:565:ЗУ1	18:08:030001:565	173	сведения отсутствуют	-	Удмуртская Республика, Завьяловский район, муниципальное образование «Первомайское»	резервирование	-	-
	:565:ЗУ1(1)		36						
	:565:ЗУ1(2)		137						
24	:143:ЗУ1	18:08:000000:2491 (18:08:030001:143)	44	Российская Федерация	Аренда: ООО «Газ-пром трансгаз Чайковский»	Удмуртская Республика, Завьяловский район, вдоль газопровода Минибаево – Заинск – Ижевск на автозавод	резервирование	-	-
25	:131:ЗУ1	18:08:034001:131	888	ООО «Триза»	-	Удмуртская Республика, Завьяловский район, земельный участок находится примерно в 1610 м по направлению на юго-восток от ориентира (пункт 680)	резервирование и изъятие	-	-
26	:130:ЗУ1	18:08:034001:130	1 426	ООО «Триза»	-	Удмуртская Республика, Завьяловский район, земельный участок находится примерно в 1550 м на юго-восток от ориентира	резервирование и изъятие	-	-

№ п/п	Условные номера образуемых земельных участков	Кадастровые номера земельных участков, из которых образуются земельные участки	Площадь образуемых земельных участков, кв. м	Право-обладатель	Ограничение прав и обременение	Адрес или описание местоположения	Резервирование и (или) изъятие	Перечень расположенных на земельных участках объектов недвижимого имущества	Адреса расположенных на земельных участках объектов недвижимого имущества
1	2	3	4	5	6	7	8	9	10
						(пункт 680)			
27	:290:3У1	18:08:000000:290	5 377	Удмуртская Республика, казенное учреждение Удмуртской Республики «Управление автомобильными дорогами Удмуртской Республики»	-	Удмуртская Республика, Завьяловский район, сельское поселение Завьяловское, территория автодорога Завьялово – Гольяны, земельный участок 1	резервирование	сооружение	Удмуртская Республика, Завьяловский район, автомобильная дорога (Ижевск – Аэропорт) – Завьялово км 0+11 – км 3+811,5
28	Итого		135810						

В отношении объектов капитального строительства с кадастровыми номерами 18:08:000000:9209 (автомобильная дорога (Ижевск – Аэропорт) – п. Первомайский), 18:08:000000:5366 (автомобильная дорога (Ижевск – Аэропорт) – Завьялово) предполагается провести кадастровые работы по учету изменений сооружений.

Реализация проекта предусматривает размещение линейных объектов на условиях сервитута, публичного сервитута на время строительства (охранные зоны инженерных коммуникаций).

Планируемая категория земель образуемых земельных участков представлена в таблице 10.

Таблица 10

№ п/п	Условные номера образуемых земельных участков	Площадь образуемых земельных участков измененный, кв. м	Категория земель исходных земельных участков	Категория земель образуемых земельных участков
1	2	3	4	5
1	18:08:000000:288 (18:08:122001:96)	23493	земли промышленности, энергетики, транспорта, связи, радиовещания, телевидения, информатики, земли для обеспечения космической	земли населённых пунктов

№ п/п	Условные номера образуемых земельных участков	Площадь образуемых земельных участков измененный, кв. м	Категория земель исходных земельных участков	Категория земель образуемых земельных участков
			деятельности, земли обороны, безопасности и земли иного специального назначения	
2	18:08:000000:3У1	1 152	-	земли населённых пунктов
3	18:08:122001:3992:3У1	86	земли населённых пунктов	земли населённых пунктов
4	18:08:122001:3973:3У1	38	земли населённых пунктов	земли населённых пунктов
5	18:08:122001:113:3У1	70	земли населённых пунктов	земли населённых пунктов
6	18:08:122001:1602:3У1	1 329	земли населённых пунктов	земли населённых пунктов
7	18:08:000000:9963:3У1	10 664	земли сельскохозяйственного назначения	земли промышленности, энергетики, транспорта, связи, радиовещания, телевидения, информатики, земли для обеспечения космической деятельности, земли обороны, безопасности и земли иного специального назначения
8	18:08:000000:3У2	25 150	-	земли промышленности, энергетики, транспорта, связи, радиовещания, телевидения, информатики, земли для обеспечения космической деятельности, земли обороны, безопасности и земли иного специального назначения
9	18:08:000000:9192:3У1	2 987	земли промышленности, энергетики, транспорта, связи, радиовещания, телевидения, информатики, земли для обеспечения космической деятельности, земли обороны, безопасности и земли иного специального назначения	земли промышленности, энергетики, транспорта, связи, радиовещания, телевидения, информатики, земли для обеспечения космической деятельности, земли обороны, безопасности и земли иного специального назначения
10	18:08:000000:311:3У1	1 307	земли промышленности, энергетики, транспорта, связи, радиовещания, телевидения, информатики, земли для обеспечения космической деятельности, земли обороны, безопасности и земли иного специального назначения	земли промышленности, энергетики, транспорта, связи, радиовещания, телевидения, информатики, земли для обеспечения космической деятельности, земли обороны, безопасности и земли иного специального назначения
11	18:08:028002:1207:3У1	12 983	земли сельскохозяйственного назначения	земли промышленности, энергетики, транспорта, связи, радиовещания, телевидения, информатики, земли для обеспечения космической деятельности, земли обороны, безопасности и земли иного специального назначения
12	18:08:028001:1347	10 592	земли населённых пунктов	земли населённых пунктов
13	18:08:028001:1349	4 253	земли населённых пунктов	земли населённых пунктов
14	18:08:030001:86:3У1	5 586	земли сельскохозяйственного назначения	земли промышленности, энергетики, транспорта, связи, радиовещания, телевидения, информатики, земли для обеспечения космической

№ п/п	Условные номера образуемых земельных участков	Площадь образуемых земельных участков измененный, кв. м	Категория земель исходных земельных участков	Категория земель образуемых земельных участков
				деятельности, земли обороны, безопасности и земли иного специального назначения
15	18:08:030001:501:3У1	16 822	земли сельскохозяйственного назначения	земли промышленности, энергетики, транспорта, связи, радиовещания, телевидения, информатики, земли для обеспечения космической деятельности, земли обороны, безопасности и земли иного специального назначения
16	18:08:030001:3У3	414	-	земли населённых пунктов
17	18:08:028003:177:3У1	683	земли сельскохозяйственного назначения	земли промышленности, энергетики, транспорта, связи, радиовещания, телевидения, информатики, земли для обеспечения космической деятельности, земли обороны, безопасности и земли иного специального назначения
18	18:08:028003:174:3У1	3 413	земли сельскохозяйственного назначения	земли промышленности, энергетики, транспорта, связи, радиовещания, телевидения, информатики, земли для обеспечения космической деятельности, земли обороны, безопасности и земли иного специального назначения
19	18:08:028003:175:3У1	16 575	земли сельскохозяйственного назначения	земли промышленности, энергетики, транспорта, связи, радиовещания, телевидения, информатики, земли для обеспечения космической деятельности, земли обороны, безопасности и земли иного специального назначения
20	18:08:028003:178:3У1	3 694	земли сельскохозяйственного назначения	земли промышленности, энергетики, транспорта, связи, радиовещания, телевидения, информатики, земли для обеспечения космической деятельности, земли обороны, безопасности и земли иного специального назначения
21	18:08:030001:83:3У1	5 511	земли сельскохозяйственного назначения	земли промышленности, энергетики, транспорта, связи, радиовещания, телевидения, информатики, земли для обеспечения космической деятельности, земли обороны, безопасности и земли иного специального назначения
22	18:08:030001:1468:3У1	2 460	земли сельскохозяйственного назначения	земли промышленности, энергетики, транспорта, связи, радиовещания, телевидения, информатики, земли для

№ п/п	Условные номера образуемых земельных участков	Площадь образуемых земельных участков измененный, кв. м	Категория земель исходных земельных участков	Категория земель образуемых земельных участков
				обеспечения космической деятельности, земли обороны, безопасности и земли иного специального назначения
23	18:08:030001:565:3У1	173	земли сельскохозяйственного назначения	земли промышленности, энергетики, транспорта, связи, радиовещания, телевидения, информатики, земли для обеспечения космической деятельности, земли обороны, безопасности и земли иного специального назначения
24	18:08:030001:143:3У1	44	земли промышленности, энергетики, транспорта, связи, радиовещания, телевидения, информатики, земли для обеспечения космической деятельности, земли обороны, безопасности и земли иного специального назначения	земли промышленности, энергетики, транспорта, связи, радиовещания, телевидения, информатики, земли для обеспечения космической деятельности, земли обороны, безопасности и земли иного специального назначения
25	18:08:034001:131:3У1	888	земли промышленности, энергетики, транспорта, связи, радиовещания, телевидения, информатики, земли для обеспечения космической деятельности, земли обороны, безопасности и земли иного специального назначения	земли промышленности, энергетики, транспорта, связи, радиовещания, телевидения, информатики, земли для обеспечения космической деятельности, земли обороны, безопасности и земли иного специального назначения
26	18:08:034001:130:3У1	1 426	земли промышленности, энергетики, транспорта, связи, радиовещания, телевидения, информатики, земли для обеспечения космической деятельности, земли обороны, безопасности и земли иного специального назначения	земли промышленности, энергетики, транспорта, связи, радиовещания, телевидения, информатики, земли для обеспечения космической деятельности, земли обороны, безопасности и земли иного специального назначения
27	18:08:000000:290:3У1	5 377	земли промышленности, энергетики, транспорта, связи, радиовещания, телевидения, информатики, земли для обеспечения космической деятельности, земли обороны, безопасности и земли иного специального назначения	земли промышленности, энергетики, транспорта, связи, радиовещания, телевидения, информатики, земли для обеспечения космической деятельности, земли обороны, безопасности и земли иного специального назначения

2. Целевое назначение лесов, вид (виды) разрешенного использования лесного участка, количественные и качественные характеристики лесного участка, сведения о нахождении лесного участка в границах особо защитных участков лесов (в случае, если подготовка проекта межевания территории осуществляется в целях определения местоположения границ образуемых и (или) изменяемых лесных участков)

Согласно сведениям Министерства природных ресурсов и охраны

окружающей среды Удмуртской Республики пересечения границ участка работ с лесными участками, расположенными на землях лесного фонда Завьяловского района, отсутствуют.

3. Перечень координат характерных точек образуемых земельных участков

Координаты характерных точек границ территории, в отношении которой разрабатывается Проект межевания территории, в системе координат, используемой для ведения Единого государственного реестра недвижимости, представлены в таблице 11.

Система координат МСК-18, зона 2.

Таблица 11

Каталог координат характерных точек образуемых земельных участков		
№ п/п	X	Y
:3992:ЗУ1, площадь: 86 кв. м		
1	387596.63	2236295.49
2	387596.50	2236316.58
3	387591.78	2236316.30
4	387593.05	2236298.67
5	387593.10	2236294.90
:ЗУ1(1), площадь: 107 кв. м		
6	387590.70	2236285.70
7	387596.69	2236285.74
8	387596.63	2236295.49
9	387593.10	2236294.90
10	387593.05	2236298.67
11	387591.78	2236316.30
12	387591.77	2236316.30
13	387591.21	2236324.07
14	387590.38	2236324.07
:3973:ЗУ1, площадь: 38 кв. м		
15	387591.77	2236316.30
16	387591.78	2236316.30
17	387596.50	2236316.58
18	387596.46	2236324.10
19	387591.21	2236324.07
:ЗУ1(2), площадь: 32 кв. м		
20	387566.32	2236308.05
21	387568.46	2236308.02
22	387569.59	2236297.89
23	387567.56	2236323.93
24	387566.26	2236323.88
:113:ЗУ1, площадь: 70 кв. м		

Каталог координат характерных точек образуемых земельных участков		
№ п/п	X	Y
25	387570.04	2236285.58
26	387569.75	2236296.40
27	387569.59	2236297.89
28	387568.46	2236308.02
29	387566.32	2236308.05
30	387566.42	2236285.60
:9963:3У1(1), площадь: 9 354 кв. м		
31	387548.22	2236642.93
32	387555.82	2236644.87
33	387555.99	2236647.69
34	387539.96	2236756.18
35	387543.39	2236765.45
36	387530.13	2236852.13
37	387525.65	2236904.82
38	387518.03	2236946.09
39	387514.00	2237000.62
40	387514.62	2237022.19
41	387518.80	2237035.31
42	387509.56	2237094.45
43	387503.22	2237114.16
44	387497.95	2237171.37
45	387482.19	2237233.49
46	387469.44	2237261.30
47	387469.04	2237264.35
48	387462.27	2237259.89
49	387458.57	2237258.69
50	387462.47	2237237.61
51	387468.05	2237204.10
52	387471.86	2237189.67
53	387474.06	2237168.42
54	387485.36	2237094.85
55	387496.03	2237027.14
56	387498.34	2237013.63
57	387500.06	2236994.92
58	387506.16	2236949.13
59	387515.06	2236887.92
60	387520.26	2236844.31
61	387523.66	2236821.53
62	387532.86	2236751.33
63	387543.06	2236680.53
:1602:3У1, площадь: 1 329 кв. м		
64	387480.20	2236908.20
65	387487.49	2236909.19

Каталог координат характерных точек образуемых земельных участков		
№ п/п	X	Y
66	387483.88	2236935.44
67	387469.58	2237024.63
68	387463.47	2237052.29
69	387463.25	2237055.13
70	387457.56	2237057.21
71	387462.82	2237019.63
72	387460.52	2236997.45
73	387464.91	2236977.14
74	387472.09	2236956.21
:ЗУ1(4), площадь: 1 006 кв. м		
75	387503.90	2236757.32
76	387509.61	2236762.98
77	387501.28	2236816.04
78	387491.08	2236883.05
79	387487.49	2236909.19
80	387480.20	2236908.20
:ЗУ2(1), площадь: 382 кв. м		
81	387463.25	2237055.13
82	387460.59	2237092.11
83	387454.84	2237125.86
84	387452.40	2237095.54
85	387453.22	2237088.18
86	387457.56	2237057.21
:ЗУ1(3), площадь: 7 кв. м		
87	387555.82	2236644.87
88	387548.22	2236642.93
89	387555.71	2236643.02
:9963:ЗУ1(3), площадь: 43 кв. м		
90	387489.79	2237403.84
91	387495.19	2237421.26
92	387504.80	2237468.26
:9963:ЗУ1(2), площадь: 1 267 кв. м		
93	387503.73	2237365.22
94	387498.69	2237374.69
95	387483.61	2237377.32
96	387471.94	2237327.22
97	387495.20	2237324.19
98	387502.83	2237328.79
:9192:ЗУ1, площадь: 2 987 кв. м		
99	387456.86	2237320.31
100	387470.57	2237327.42
101	387471.94	2237327.22
102	387504.80	2237468.26

Каталог координат характерных точек образуемых земельных участков		
№ п/п	X	Y
103	387487.82	2237472.67
104	387461.27	2237371.99
105	387449.09	2237328.00
:311:ЗУ1, площадь: 1 307 кв. м		
106	387487.82	2237472.67
107	387478.65	2237475.07
108	387465.35	2237424.41
109	387453.55	2237372.69
110	387440.24	2237327.61
111	387447.70	2237329.38
112	387449.09	2237328.00
113	387461.27	2237371.99
:ЗУ2(4), площадь: 3 553 кв. м		
114	387440.24	2237327.61
115	387453.55	2237372.69
116	387465.35	2237424.41
117	387457.57	2237400.14
118	387454.92	2237398.04
119	387433.45	2237406.16
120	387420.57	2237364.01
121	387371.35	2237335.57
122	387258.15	2237380.50
123	387256.83	2237377.45
124	387268.19	2237372.82
125	387296.95	2237362.19
126	387333.21	2237347.74
127	387373.83	2237334.73
128	387417.87	2237317.75
129	387422.60	2237323.39
130	387316.46	2237342.66
131	387316.48	2237342.64
132	387380.28	2237319.62
:1207:ЗУ1, площадь: 12 983 кв. м		
133	387420.57	2237364.01
134	387433.45	2237406.16
135	387412.08	2237414.23
136	387388.70	2237421.79
137	387331.91	2237453.21
138	387318.70	2237454.56
139	387298.91	2237455.99
140	387287.21	2237446.68
141	387275.98	2237421.11
142	387258.15	2237380.50

Каталог координат характерных точек образуемых земельных участков		
№ п/п	X	Y
143	387371.35	2237335.57
:501:ЗУ1, площадь: 16 822 кв. м		
144	387201.20	2237400.14
145	387202.35	2237402.75
146	387237.95	2237483.75
147	387238.11	2237493.09
148	387232.88	2237503.54
149	387231.59	2237512.04
150	387217.82	2237529.85
151	387212.42	2237552.69
152	387197.79	2237556.41
153	387182.29	2237549.30
154	387156.52	2237560.05
155	387133.37	2237562.70
156	387108.53	2237557.13
157	387094.77	2237548.74
158	387069.92	2237524.23
159	387050.88	2237518.53
160	387031.74	2237522.87
161	387012.22	2237522.94
162	387008.63	2237523.70
163	387017.84	2237519.13
164	387095.44	2237480.63
165	387173.76	2237437.02
166	387187.80	2237428.17
167	387190.76	2237422.26
168	387184.26	2237409.38
:10010:ЗУ1, площадь: 2 133 кв. м		
169	387060.13	2237265.16
170	387060.85	2237266.85
171	387124.60	2237407.10
172	387110.78	2237413.38
173	387048.87	2237269.85
:ЗУ3(2), площадь: 111 кв. м		
174	386723.25	2237540.59
175	386745.38	2237541.43
176	386742.78	2237546.77
177	386732.44	2237547.00
178	386727.29	2237547.07
:86:ЗУ1, площадь: 5 586 кв. м		
179	387184.26	2237409.38
180	387190.76	2237422.26
181	387187.80	2237428.17

Каталог координат характерных точек образуемых земельных участков		
№ п/п	X	Y
182	387173.76	2237437.02
183	387095.44	2237480.63
184	387017.84	2237519.13
185	387008.63	2237523.70
186	386973.12	2237531.21
187	386950.83	2237535.55
188	386946.02	2237541.12
189	386929.14	2237544.46
190	386926.99	2237546.75
191	386920.41	2237547.60
192	386917.83	2237545.45
193	386906.63	2237545.77
194	386897.49	2237545.37
195	386898.35	2237539.70
196	386912.04	2237538.49
197	386926.11	2237535.88
198	386932.95	2237534.07
199	386939.83	2237532.24
200	386988.54	2237509.60
201	387072.34	2237468.59
202	387163.06	2237420.58
:ЗУ2(6), площадь: 51 кв. м		
203	386887.66	2237544.77
204	386887.95	2237540.29
205	386898.35	2237539.70
206	386897.49	2237545.37
207	386897.48	2237545.37
:ЗУ3(1), площадь: 303 кв. м		
208	386887.95	2237540.29
209	386887.66	2237544.77
210	386880.60	2237544.89
211	386833.37	2237545.55
212	386800.77	2237543.83
213	386762.77	2237542.10
214	386853.32	2237542.30
:177:ЗУ1(2), площадь: 623 кв. м		
215	386501.94	2237478.84
216	386511.71	2237479.07
217	386521.60	2237481.45
218	386586.93	2237487.21
219	386598.21	2237489.67
220	386497.15	2237490.43
:177:ЗУ1(1), площадь: 60 кв. м		

Каталог координат характерных точек образуемых земельных участков		
№ п/п	X	Y
221	386669.70	2237489.13
222	386644.28	2237489.36
223	386656.22	2237485.23
224	386662.92	2237485.76
:174:ЗУ1, площадь: 3 413 кв. м		
225	386399.23	2237474.50
226	386404.60	2237484.47
227	386437.71	2237487.30
228	386451.16	2237474.96
229	386452.74	2237476.41
230	386455.07	2237480.28
231	386455.74	2237484.11
232	386455.33	2237484.74
233	386429.08	2237510.20
234	386410.65	2237508.20
235	386358.18	2237506.20
236	386345.64	2237507.50
237	386332.60	2237509.42
238	386326.82	2237489.52
239	386323.58	2237479.53
240	386327.89	2237478.19
241	386357.83	2237472.16
242	386363.66	2237476.11
:ЗУ2(7), площадь: 265 кв. м		
243	386455.74	2237484.11
244	386456.17	2237486.52
245	386447.48	2237511.11
246	386429.08	2237510.20
247	386455.33	2237484.74
:175:ЗУ1, площадь: 16 575 кв. м		
248	386319.27	2237480.86
249	386322.39	2237490.24
250	386325.76	2237511.20
251	386309.70	2237515.44
252	386299.44	2237518.86
253	386279.78	2237526.89
254	386266.06	2237534.35
255	386256.00	2237541.19
256	386244.84	2237549.84
257	386234.57	2237559.51
258	386227.00	2237569.02
259	386221.36	2237576.46
260	386199.01	2237591.88

Каталог координат характерных точек образуемых земельных участков		
№ п/п	X	Y
261	386195.01	2237600.16
262	386174.29	2237622.08
263	386173.51	2237627.22
264	386170.21	2237631.35
265	386163.17	2237637.16
266	386132.56	2237689.20
267	386115.26	2237724.52
268	386114.04	2237735.75
269	386110.20	2237740.21
270	386094.47	2237778.92
271	386050.84	2237849.07
272	386023.94	2237892.67
273	385995.75	2237936.86
274	385970.27	2237976.89
275	386076.21	2237721.89
276	386083.92	2237718.54
277	386096.35	2237712.89
278	386108.22	2237705.54
279	386118.39	2237693.68
280	386125.17	2237671.64
281	386132.52	2237638.30
282	386137.34	2237604.48
283	386165.75	2237571.14
284	386181.25	2237556.20
285	386224.44	2237522.46
286	386263.42	2237501.34
287	386289.71	2237490.05
288	386132.50	2237644.37
289	386132.47	2237644.44
290	386132.40	2237644.47
291	386132.33	2237644.44
292	386132.30	2237644.37
293	386132.33	2237644.30
294	386132.40	2237644.27
295	386132.47	2237644.30
:178:ЗУ1(1), площадь: 2 227 кв. м		
296	386137.34	2237604.48
297	386132.52	2237638.30
298	386125.17	2237671.64
299	386118.39	2237693.68
300	386108.22	2237705.54
301	386096.35	2237712.89
302	386083.92	2237718.54

Каталог координат характерных точек образуемых земельных участков		
№ п/п	X	Y
303	386076.21	2237721.89
304	386079.76	2237713.35
305	386110.97	2237644.39
306	386135.49	2237606.65
:3У2(9), площадь: 166 кв. м		
307	386323.58	2237479.53
308	386326.82	2237489.52
309	386332.60	2237509.42
310	386325.76	2237511.20
311	386322.39	2237490.24
312	386319.27	2237480.86
:1468:3У1, площадь: 2 460 кв. м		
313	385896.31	2238164.28
314	385929.56	2238118.47
315	385961.33	2238060.84
316	385973.15	2238049.76
317	386021.18	2237961.09
318	386028.27	2237951.59
319	385984.55	2238054.64
320	385979.75	2238062.95
321	385996.68	2238081.19
322	385987.78	2238094.48
323	385965.38	2238085.45
324	385958.33	2238093.31
:83:3У1, площадь: 5 511 кв. м		
325	386021.18	2237961.09
326	385973.15	2238049.76
327	385961.33	2238060.84
328	385929.56	2238118.47
329	385896.31	2238164.28
330	385871.23	2238192.70
331	385856.50	2238201.57
332	385849.75	2238210.80
333	385843.87	2238222.08
334	385842.27	2238223.71
335	385842.13	2238213.41
336	385854.69	2238197.70
337	385866.12	2238181.86
338	385931.64	2238075.62
339	385984.33	2237994.84
340	386014.43	2237947.44
341	386042.83	2237903.44
342	386045.79	2237898.70

Каталог координат характерных точек образуемых земельных участков		
№ п/п	X	Y
343	386028.27	2237951.59
:565:ЗУ1(1), площадь: 36 кв. м		
344	385842.13	2238213.41
345	385842.26	2238223.12
346	385834.92	2238220.80
:143:ЗУ1, площадь: 44 кв. м		
347	385826.52	2238230.54
348	385830.58	2238235.57
349	385825.99	2238240.23
350	385821.46	2238234.62
:565:ЗУ1(2), площадь: 137 кв. м		
351	385752.38	2238284.08
352	385756.32	2238290.74
353	385738.59	2238300.04
354	385735.44	2238294.73
355	385748.21	2238293.51
356	385748.21	2238294.51
357	385747.21	2238294.51
358	385747.21	2238293.51
359	385747.97	2238290.53
360	385747.97	2238291.53
361	385746.97	2238291.53
362	385746.97	2238290.53
:ЗУ2(10), площадь: 770 кв. м		
363	385830.58	2238235.57
364	385826.52	2238230.54
365	385821.46	2238234.62
366	385825.99	2238240.23
367	385824.66	2238241.58
368	385819.78	2238245.79
369	385819.78	2238244.45
370	385817.78	2238244.45
371	385817.78	2238246.43
372	385819.04	2238246.43
373	385801.63	2238261.45
374	385758.54	2238289.58
375	385756.32	2238290.74
376	385752.38	2238284.08
377	385766.88	2238274.97
378	385770.43	2238272.74
379	385784.65	2238263.53
380	385805.91	2238247.88
381	385822.98	2238233.03

Каталог координат характерных точек образуемых земельных участков		
№ п/п	X	Y
382	385834.92	2238220.80
383	385842.26	2238223.12
384	385842.27	2238223.71
:ЗУ2(13), площадь: 6 кв. м		
385	385708.24	2238277.64
386	385708.24	2238276.69
387	385721.27	2238272.03
:ЗУ2(14), площадь: 4 кв. м		
388	385684.80	2238287.73
389	385707.24	2238277.69
390	385708.12	2238277.69
:ЗУ2(15), площадь: 278 кв. м		
391	385682.25	2238271.36
392	385682.08	2238272.03
393	385677.33	2238274.60
394	385667.41	2238279.97
395	385655.62	2238281.71
396	385646.64	2238283.03
397	385645.95	2238276.52
398	385648.61	2238274.74
399	385660.65	2238270.77
400	385670.20	2238269.69
401	385681.96	2238271.27
:ЗУ2(11), площадь: 234 кв. м		
402	385735.44	2238294.73
403	385738.59	2238300.04
404	385735.88	2238301.47
405	385728.31	2238303.92
406	385721.24	2238308.84
407	385717.29	2238315.07
408	385710.18	2238338.11
409	385708.79	2238373.44
410	385707.99	2238329.30
411	385713.24	2238316.03
412	385719.85	2238307.01
413	385722.50	2238303.43
414	385732.24	2238296.74
415	385719.85	2238307.01
416	385720.85	2238307.01
417	385720.85	2238308.01
418	385719.85	2238308.01
:290:ЗУ1, площадь: 5 377 кв. м		
419	385680.11	2238289.73

Каталог координат характерных точек образуемых земельных участков		
№ п/п	X	Y
420	385680.64	2238308.58
421	385681.63	2238344.19
422	385674.81	2238333.92
423	385674.16	2238322.04
424	385664.02	2238324.43
425	385618.93	2238335.44
426	385576.76	2238347.57
427	385561.55	2238349.84
428	385515.35	2238363.84
429	385512.09	2238364.78
430	385505.80	2238337.56
431	385551.65	2238322.06
432	385568.55	2238313.66
433	385588.86	2238311.57
434	385610.26	2238309.35
435	385652.75	2238297.41
436	385653.29	2238297.26
:131:3У1, площадь: 888 кв. м		
437	385674.16	2238322.04
438	385675.95	2238354.85
439	385677.33	2238380.86
440	385671.07	2238365.82
441	385644.80	2238352.82
442	385643.77	2238352.07
443	385643.73	2238349.58
444	385643.48	2238349.58
445	385643.52	2238351.90
446	385638.53	2238348.30
447	385638.96	2238347.69
448	385648.51	2238343.51
449	385658.05	2238338.15
450	385662.82	2238332.18
451	385664.02	2238324.43
:130:3У1, площадь: 1 426 кв. м		
452	385664.02	2238324.43
453	385662.82	2238332.18
454	385658.05	2238338.15
455	385648.51	2238343.51
456	385638.96	2238347.69
457	385638.53	2238348.30
458	385635.26	2238345.93
459	385623.20	2238343.88
460	385591.60	2238351.47

Каталог координат характерных точек образуемых земельных участков		
№ п/п	X	Y
461	385583.64	2238355.75
462	385563.73	2238360.30
463	385545.91	2238361.44
464	385527.26	2238366.37
465	385512.09	2238364.79
466	385512.09	2238364.78
467	385515.35	2238363.84
468	385561.55	2238349.84
469	385576.76	2238347.57
470	385618.93	2238335.44
:ЗУ2(14), площадь: 583 кв. м		
471	385674.81	2238333.92
472	385681.63	2238344.19
473	385682.19	2238371.91
474	385681.79	2238397.13
475	385686.59	2238455.76
476	385689.30	2238541.68
477	385688.47	2238541.73
478	385685.39	2238513.38
479	385682.77	2238418.23
480	385679.67	2238386.49
481	385677.33	2238380.86
482	385675.95	2238354.85
:178:ЗУ1(3), площадь: 1 139 кв. м		
483	385682.25	2238271.36
484	385695.44	2238275.48
485	385703.36	2238279.41
486	385684.80	2238287.73
487	385680.11	2238289.73
488	385653.29	2238297.26
489	385652.75	2238297.41
490	385610.26	2238309.35
491	385627.00	2238295.88
492	385636.18	2238283.06
493	385645.95	2238276.52
494	385646.64	2238283.03
495	385655.62	2238281.71
496	385667.41	2238279.97
497	385677.33	2238274.60
498	385682.08	2238272.03
499	385639.85	2238292.25
500	385642.81	2238290.34
501	385642.79	2238294.20

Каталог координат характерных точек образуемых земельных участков		
№ п/п	X	Y
:178:ЗУ1(4), площадь: 245 кв. м		
502	385551.65	2238322.06
503	385505.80	2238337.56
504	385505.21	2238335.03
505	385518.98	2238329.53
506	385536.88	2238324.70
507	385549.55	2238314.35
508	385556.80	2238313.39
509	385565.76	2238315.04
:178:ЗУ1(2), площадь: 83 кв. м		
510	385859.70	2238142.27
511	385842.14	2238171.79
512	385832.63	2238184.02
513	385839.69	2238170.78
514	385846.04	2238159.82
515	385844.87	2238165.11
516	385844.87	2238166.10
517	385843.86	2238166.10
518	385843.86	2238165.11
:ЗУ2(2), площадь: 84 кв. м		
519	387462.27	2237259.89
520	387469.04	2237264.35
521	387468.82	2237267.33
522	387465.58	2237274.66
523	387461.47	2237272.66
524	387460.12	2237267.28
:ЗУ2(5), площадь: 15 395 кв. м		
525	386578.17	2237510.97
526	386569.41	2237509.41
527	386565.69	2237509.20
528	386490.09	2237513.20
529	386479.66	2237512.69
530	386490.24	2237483.58
531	386493.21	2237480.58
532	386499.70	2237478.79
533	386501.94	2237478.84
534	386497.15	2237490.43
535	386598.21	2237489.67
536	386598.22	2237489.67
537	386644.28	2237489.36
538	386669.70	2237489.13
539	386686.54	2237493.62
540	386716.27	2237493.70

Каталог координат характерных точек образуемых земельных участков		
№ п/п	X	Y
541	386788.42	2237499.95
542	386834.72	2237503.02
543	386840.93	2237498.22
544	386844.47	2237466.75
545	386860.56	2237466.14
546	386866.59	2237496.73
547	386871.87	2237500.69
548	386927.07	2237487.41
549	386933.47	2237490.59
550	386989.71	2237470.77
551	387013.51	2237459.46
552	387034.95	2237452.35
553	387092.00	2237432.18
554	387089.81	2237424.16
555	387072.46	2237360.58
556	387061.37	2237337.60
557	387056.04	2237311.62
558	387043.58	2237272.06
559	387047.30	2237270.50
560	387048.87	2237269.85
561	387110.78	2237413.38
562	387117.91	2237410.14
563	387124.60	2237407.10
564	387190.10	2237374.86
565	387191.15	2237377.31
566	387192.07	2237379.39
567	387183.98	2237385.03
568	387112.69	2237422.18
569	387101.47	2237428.03
570	387088.68	2237434.69
571	387057.84	2237449.71
572	386978.46	2237490.50
573	386944.34	2237505.86
574	386921.15	2237512.63
575	386897.68	2237517.40
576	386889.43	2237517.66
577	386859.57	2237518.59
578	386813.54	2237518.81
579	386803.04	2237513.90
580	386792.65	2237509.79
581	386788.14	2237510.02
582	386784.78	2237510.85
583	386766.20	2237518.40

Каталог координат характерных точек образуемых земельных участков		
№ п/п	X	Y
584	386709.50	2237517.61
585	386672.80	2237517.61
586	386658.71	2237517.61
587	386605.17	2237515.80
:ЗУ2(3), площадь: 2 694 кв. м		
588	387258.80	2237344.70
589	387306.15	2237325.37
590	387396.62	2237288.44
591	387421.02	2237248.28
592	387426.26	2237207.42
593	387433.43	2237200.56
594	387439.74	2237195.09
595	387446.82	2237166.14
596	387442.81	2237197.42
597	387437.22	2237232.76
598	387435.85	2237249.46
599	387431.90	2237248.19
600	387424.09	2237263.39
601	387430.30	2237266.19
602	387396.08	2237301.49
603	387393.41	2237303.06
604	387366.55	2237312.76
605	387350.91	2237318.90
606	387326.40	2237328.53
607	387299.71	2237334.11
608	387290.75	2237335.99
609	387281.75	2237338.58
610	387264.65	2237346.20
611	387246.61	2237354.22
:ЗУ2(8), площадь: 685 кв. м		
612	386404.60	2237484.47
613	386399.23	2237474.50
614	386401.03	2237474.42
615	386430.26	2237473.10
616	386456.72	2237459.15
617	386459.31	2237463.57
618	386445.12	2237472.26
619	386449.37	2237473.31
620	386451.16	2237474.96
621	386437.71	2237487.30

4. Сведения о границах территории, применительно к которой осуществляется подготовка проекта межевания

Сведения о границах территории, применительно к которой осуществляется подготовка Проекта межевания территории, представлены в таблице 3.

5. Вид разрешенного использования земельных участков в соответствии с проектом планировки территории

Планируемый вид разрешенного использования образуемых земельных участков представлен в таблице 12.

Таблица 12

№ п/п	Условные номера образуемых земельных участков	Площадь образуемых земельных участков, кв. м	Виды разрешенного использования исходных земельных участков	Виды разрешенного использования образуемых земельных участков
1	2	3	4	5
1	18:08:000000:3У1	1 152	-	автомобильный транспорт (код 7.2) – автомобильная дорога Ижевск – Аэропорт
2	18:08:122001:3992:3У1	86	под существующей школой	автомобильный транспорт (код 7.2) – автомобильная дорога Ижевск – Аэропорт
3	18:08:122001:3973:3У1	38	под существующей школой	автомобильный транспорт (код 7.2) – автомобильная дорога Ижевск – Аэропорт
4	18:08:122001:113:3У1	70	«Кафе – бистро»	автомобильный транспорт (код 7.2) – автомобильная дорога Ижевск – Аэропорт
5	18:08:122001:1602:3У1	1 329	образование и просвещение (3.5)	автомобильный транспорт (код 7.2) – автомобильная дорога Ижевск – Аэропорт
6	18:08:000000:9963:3У1	10 664	для сельскохозяйственного использования	автомобильный транспорт (код 7.2) – автомобильная дорога Ижевск – Аэропорт
7	18:08:000000:3У2	25 150	-	автомобильный транспорт (код 7.2) – автомобильная дорога Ижевск – Аэропорт
8	18:08:000000:9192:3У1	2 987	автомобильный транспорт (код 7.2) – автомобильная дорога (Ижевск – Аэропорт) – п. Первомайский	автомобильный транспорт (код 7.2) – автомобильная дорога Ижевск – Аэропорт
9	18:08:000000:311:3У1	1 307	автомобильный транспорт (код 7.2) – автомобильная дорога (Ижевск – Аэропорт) – п. Первомайский	автомобильный транспорт (код 7.2) – автомобильная дорога Ижевск – Аэропорт

№ п/п	Условные номера образуемых земельных участков	Площадь образуемых земельных участков, кв. м	Виды разрешенного использования исходных земельных участков	Виды разрешенного использования образуемых земельных участков
1	2	3	4	5
10	18:08:028002:1207:3У1	12 983	для сельскохозяйственного использования	автомобильный транспорт (код 7.2) – автомобильная дорога Ижевск – Аэропорт
11	18:08:028001:1347	10 592	многоэтажная жилая застройка (высотная застройка) (2.6)	автомобильный транспорт (код 7.2) – автомобильная дорога Ижевск – Аэропорт
12	18:08:028001:1349	4 253	хранение автотранспорта (2.7.1)	автомобильный транспорт (код 7.2) – автомобильная дорога Ижевск – Аэропорт
13	18:08:030001:86:3У1	5 586	под древесно-кустарниковой растительностью	автомобильный транспорт (код 7.2) – автомобильная дорога Ижевск – Аэропорт
14	18:08:030001:501:3У1	16 822	растениеводство (код 1.1)	автомобильный транспорт (код 7.2) – автомобильная дорога Ижевск – Аэропорт
15	18:08:030001:3У3	414	-	автомобильный транспорт (код 7.2) – автомобильная дорога Ижевск – Аэропорт
16	18:08:028003:177:3У1	683	сельскохозяйственное использование (1.0)	автомобильный транспорт (код 7.2) – автомобильная дорога Ижевск – Аэропорт
17	18:08:028003:174:3У1	3 413	сельскохозяйственное использование (1.0)	автомобильный транспорт (код 7.2) – автомобильная дорога Ижевск – Аэропорт
18	18:08:028003:175:3У1	16 575	сельскохозяйственное использование (1.0)	автомобильный транспорт (код 7.2) – автомобильная дорога Ижевск – Аэропорт
19	18:08:028003:178:3У1	3 694	сельскохозяйственное использование (1.0)	автомобильный транспорт (код 7.2) – автомобильная дорога Ижевск – Аэропорт
20	18:08:030001:83:3У1	5 511	под древесно-кустарниковой растительностью	автомобильный транспорт (код 7.2) – автомобильная дорога Ижевск – Аэропорт
21	18:08:030001:1468:3У1	2 460	выращивание зерновых и иных сельскохозяйственных культур (код 1.2)	автомобильный транспорт (код 7.2) – автомобильная дорога Ижевск – Аэропорт
22	18:08:030001:565:3У1	173	сельскохозяйственное использование (1.0)	автомобильный транспорт (код 7.2) – автомобильная дорога Ижевск – Аэропорт
23	18:08:030001:143:3У1	44	для эксплуатации вдоль трассовых проездов	автомобильный транспорт (код 7.2) – автомобильная дорога Ижевск – Аэропорт
24	18:08:034001:131:3У1	888	предприятия оптовой, мелкооптовой торговли и магазины розничной торговли по продаже товаров собственного производства предприятий (П. Производственная зона)	автомобильный транспорт (код 7.2) – автомобильная дорога Ижевск – Аэропорт
25	18:08:034001:130:3У1	1 426	предприятия оптовой, мелкооптовой торговли и магазины розничной торговли по продаже	автомобильный транспорт (код 7.2) – автомобильная

№ п/п	Условные номера образуемых земельных участков	Площадь образуемых земельных участков, кв. м	Виды разрешенного использования исходных земельных участков	Виды разрешенного использования образуемых земельных участков
1	2	3	4	5
			товаров собственного производства предприятий (П. Производственная зона)	дорога Ижевск – Аэропорт
26	18:08:000000:290:ЗУ1	5 377	автомобильный транспорт (код 7.2) – автомобильная дорога (Ижевск – Аэропорт) - Завьялово	автомобильный транспорт (код 7.2) – автомобильная дорога Ижевск – Аэропорт

