



ПОСТАНОВЛЕНИЕ

от 17 июля 2023 года

№ 463

г. Ижевск

**О внесении изменений в Правила землепользования
и застройки города Ижевска, утвержденные решением
Городской думы города Ижевска от 27 ноября 2007 года
№ 344 «Об утверждении Правил землепользования
и застройки города Ижевска»**

В соответствии с Градостроительным кодексом Российской Федерации, Законом Удмуртской Республики от 28 ноября 2014 года № 69-РЗ «О перераспределении полномочий между органами местного самоуправления муниципальных образований, образованных на территории Удмуртской Республики, и органами государственной власти Удмуртской Республики» Правительство Удмуртской Республики **постановляет**:

Внести в Правила землепользования и застройки города Ижевска, утвержденные решением Городской думы города Ижевска от 27 ноября 2007 года № 344 «Об утверждении Правил землепользования и застройки города Ижевска», следующие изменения:

1) в приложении 1 «Карта градостроительного зонирования»:

а) для земельного участка с адресным ориентиром: Удмуртская Республика, город Ижевск, Первомайский район, на западе через дорогу от 18:26:050049:171, ул. Люллинская, 44, и прилегающей территории установить зону застройки индивидуальными жилыми домами 1 – 3 этажа, подзону ЖЗ-2 согласно приложению 1;


б) для территории, расположенной в кадастровом квартале 18:26:040345, установить зону многофункциональной общественно-деловой застройки, подзону Д1-1 и зону, на которую градостроительные регламенты не распространяются, согласно приложению 2;

в) для части территории кадастрового квартала 18:26:010311 установить зону многофункциональной производственной, коммунальной и общественно-деловой застройки (ПД1) согласно приложению 3;

г) для территории СНТ «Пищевик» в Октябрьском районе установить зону садоводств и дачных участков, подзону СЗ-1 согласно приложению 4;


Приложение 1
к постановлению Правительства
Удмуртской Республики
от 17 июля 2023 года № 463

Фрагмент приложения «Карта градостроительного зонирования»



Приложение 3
к постановлению Правительства
Удмуртской Республики
от 17 июля 2023 года № 463

Фрагмент приложения «Карта градостроительного зонирования»

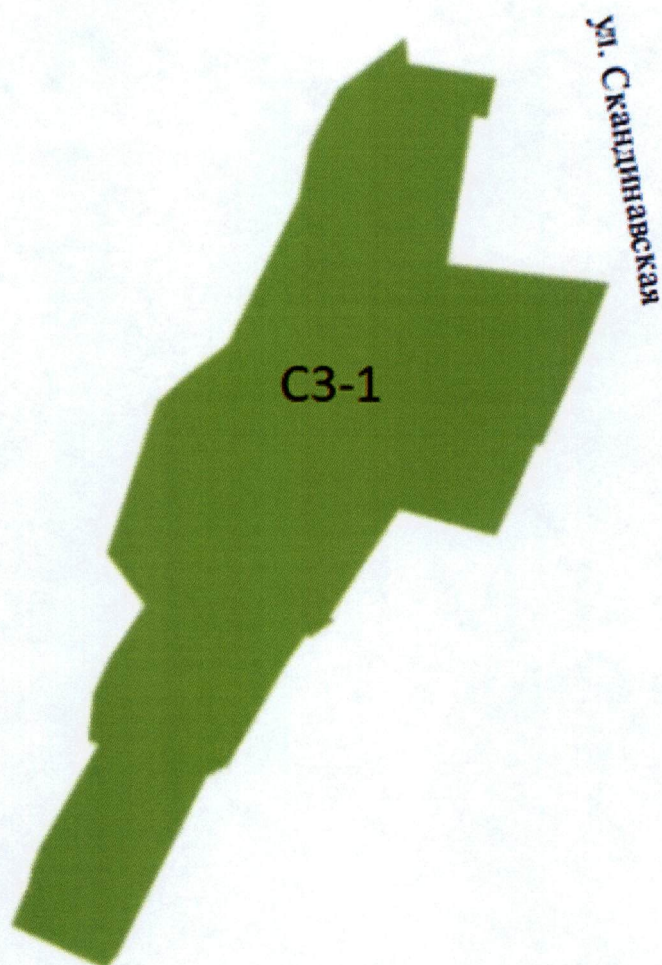


ул. Карла Брюллова




Приложение 4
к постановлению Правительства
Удмуртской Республики
от 17 июля 2023 года № 463

Фрагмент приложения «Карта градостроительного зонирования»



Приложение 5
к постановлению Правительства
Удмуртской Республики
от 17 июля 2023 года № 463


Фрагмент приложения «Карта градостроительного зонирования»



Приложение 6
к постановлению Правительства
Удмуртской Республики
от 17 июля 2023 года № 463


Фрагмент приложения «Карта градостроительного зонирования»

Ул. Азина



Приложение 8
к постановлению Правительства
Удмуртской Республики
от 17 июля 2023 года № 463

Фрагмент приложения «Карта градостроительного зонирования»



ул. Василия Меркушева



Приложение 9
к постановлению Правительства
Удмуртской Республики
от 17 июля 2023 года № 463

Фрагмент приложения «Карта градостроительного зонирования»

