



## ПОСТАНОВЛЕНИЕ

от 11 июля 2023 года

№ 449

г. Ижевск

**Об утверждении документации по планировке территории  
(проекта планировки территории и проекта межевания территории)  
линейного объекта «Газопровод межпоселковый д. Оросово –  
д. Гордино – д. Подборново Балезинского района – д. Чиргино –  
д. Кабаково – д. Курегово – д. Коротаево Глазовского района  
Удмуртской Республики»**

В соответствии с Градостроительным кодексом Российской Федерации, постановлением Правительства Российской Федерации от 12 мая 2017 года № 564 «Об утверждении Положения о составе и содержании проектов планировки территории, предусматривающих размещение одного или нескольких линейных объектов», постановлением Правительства Удмуртской Республики от 16 марта 2022 года № 113 «Об утверждении Порядка подготовки документации по планировке территории, подготовка которой осуществляется на основании решений исполнительных органов государственной власти Удмуртской Республики, проверки и согласования подготовленной документации по планировке территории, принятия решения об утверждении документации по планировке территории в случаях, установленных Градостроительным кодексом Российской Федерации» Правительство Удмуртской Республики **постановляет:**

Утвердить прилагаемую документацию по планировке территории (проект планировки и проект межевания территории) линейного объекта «Газопровод межпоселковый д. Оросово – д. Гордино – д. Подборново Балезинского района – д. Чиргино – д. Кабаково – д. Курегово – д. Коротаево Глазовского района Удмуртской Республики».

**Председатель Правительства  
Удмуртской Республики**



**Я.В. Семенов**

УТВЕРЖДЕНА  
постановлением Правительства  
Удмуртской Республики  
от 11 июля 2023 года № 449

**ДОКУМЕНТАЦИЯ**  
**по планировке территории**  
**(проект планировки территории проект межевания территории)**  
**линейного объекта «Газопровод межпоселковый д. Оросово –**  
**д. Гордино – д. Подборново Балезинского района – д. Чиргино –**  
**д. Кабаково – д. Курегово – д. Коротаево Глазовского района**  
**Удмуртской Республики»**

## I. Проект планировки территории. Графическая часть

Приложение 1. Чертеж границ зон планируемого размещения линейных объектов.

## II. Положение о размещении линейного объекта

1. Наименование, основные характеристики (категория, протяженность, проектная мощность, пропускная способность, грузонапряженность, интенсивность движения) и назначение планируемого для размещения линейного объекта, а также линейных объектов, подлежащих реконструкции в связи с изменением их местоположения

1. Наименование объекта – «Газопровод межпоселковый д. Оросово – д. Гордино – д. Подборново Балезинского района – д. Чиргино – д. Кабаково – д. Курегово – д. Коротаево Глазовского района Удмуртской Республики».

2. Основные характеристики объекта:

транспортируемая среда – природный газ по ГОСТ 5542-2014 «Газы горючие природные промышленного и коммунально-бытового назначения. Технические условия»;

источник газоснабжения – ГРС Балезино, согласно схеме гидравлического расчета сети газораспределения от ГРС Балезино Балезинского района Удмуртской Республики;

максимальный часовой расход газа составляет – 937,46 м<sup>3</sup>/ч.;

давление газа в точке подключения проектное максимальное – 1,2 МПа, фактическое максимальное –  $P_{max}=1,2$  МПа, минимальное –  $P_{min}=0,6$  МПа.

Пожарная и взрывопожарная опасность – согласно Федеральному закону от 22 июля 2008 года № 123-ФЗ «Технический регламент о требованиях пожарной безопасности» линейный объект является взрывопожароопасным, наружная установка относится к категории АН (повышенная пожароопасность).

Проектными решениями предусмотрена прокладка газопровода высокого давления 1 категории  $P \leq 1,2$  Мпа, газопровода высокого давления 2 категории  $P \leq 0,6$  Мпа, газопровода среднего давления, газопровода низкого давления.

Общая протяженность газопроводов по пикетажному положению – 29145 м.

Назначение объекта: проектируемый газопровод является межпоселковым и предназначен для питания газоснабжения д. Гордино, д. Подборново Балезинского района, д. Чиргино, д. Кабаково, д. Курегово, д. Коротаево Глазовского района Удмуртской Республики. Природный газ используется для питания газораспределительных пунктов, от которых в перспективе планируется распределительная сеть, служащая для нужд отопления, горячего водоснабжения, приготовления пищи жилого фонда и объектов социального, культурного и бытового назначения.

Объекты капитального строительства, подлежащие реконструкции в связи с изменением их местоположения, в зоне планируемого размещения линейного объекта отсутствуют.

2. Перечень субъектов Российской Федерации, перечень муниципальных районов, городских округов в составе субъектов Российской Федерации, перечень

поселений, населенных пунктов, внутригородских территорий городов федерального значения, на территориях которых устанавливается зона планируемого размещения линейного объекта

3. Зона планируемого размещения линейного объекта устанавливается на территории следующих муниципальных образований Удмуртской Республики: «Муниципальный округ Глазовский район Удмуртской Республики», «Муниципальный округ Балезинский район Удмуртской Республики».

3. Перечень координат характерных точек границ зон планируемого размещения линейного объекта

4. Перечень координат характерных точек границы зоны планируемого размещения линейного объекта представлены в таблице 1.

Характерные точки границы зоны планируемого размещения линейного объекта привязываются к координатам геодезической сети в системе координат МСК-18.

Таблица 1

№ п/п	Координаты характерных точек границ	
	X	Y
1	2	3
1	536869.61	2218258.94
2	536814.23	2218212.78
3	536603.37	2218114.34
4	536347.89	2218030.15
5	536278.36	2218007.58
6	536147.43	2217970.79
7	536014.94	2217933.56
8	535994.67	2218007.40
9	535743.34	2218022.91
10	535662.69	2218079.40
11	535659.58	2218084.00
601	535618.60	2218057.10
602	535619.15	2218056.26
603	535475.69	2217962.09
604	535475.14	2217962.93
12	535468.39	2217958.50
13	535471.57	2217953.65
14	535223.95	2217798.94
15	535122.18	2217592.76
16	535112.64	2217591.53
17	535080.47	2217588.18
18	534997.85	2217590.39
19	534845.43	2217692.28
20	534792.48	2217723.78
21	534723.44	2217993.13
22	534742.75	2218116.49
23	534726.61	2218188.83
24	534699.97	2218183.11

25	534700.18	2218182.14
26	534680.74	2218177.97
27	534680.53	2218178.94
28	534586.95	2218158.88
29	534588.04	2218153.83
30	534340.72	2218063.76
31	534123.63	2218114.50
32	533566.85	2218054.11
33	533306.60	2217956.40
34	533302.61	2217960.27
35	533271.89	2217926.74
36	533272.63	2217926.07
37	533221.10	2217869.84
38	533220.37	2217870.51
39	533211.77	2217861.13
40	533215.82	2217857.41
41	533130.54	2217764.34
42	532745.28	2217691.43
43	532739.72	2217699.70
44	532648.21	2217858.19
45	532605.58	2217877.81
46	532595.06	2217885.16
47	532583.52	2217891.88
48	532568.51	2217899.26
49	532543.82	2217909.47
50	532466.37	2217941.80
51	532385.26	2217975.90
52	532333.89	2217998.87
53	532315.19	2218006.68
54	532294.36	2218015.37
55	532266.19	2218022.13
56	532253.28	2218025.44
57	532225.34	2218031.11
58	532196.06	2218034.43
59	532192.01	2218004.81
60	532197.44	2218003.95
61	532195.95	2217993.05
62	532037.55	2218018.02
63	532039.00	2218028.42
64	532043.98	2218027.66
65	532048.15	2218058.51
66	531943.40	2218079.42
67	531856.70	2218092.17
68	531856.83	2218093.29
69	531762.40	2218106.66
70	531644.21	2218175.15
71	531643.70	2218174.29
72	531602.86	2218197.96
73	531603.36	2218198.82
74	531553.00	2218228.00
75	531538.44	2218261.17
76	531509.32	2218337.01
77	531456.22	2218472.28
78	531433.77	2218531.71
79	531365.12	2218706.17

80	531310.55	2218850.18
81	531292.01	2218903.62
82	531244.47	2219050.35
83	531207.23	2219167.33
84	531144.93	2219358.79
85	531123.97	2219425.34
86	531081.15	2219556.45
87	531068.86	2219592.24
88	531065.56	2219591.12
89	531065.88	2219590.17
90	531061.23	2219588.59
91	531060.91	2219589.54
92	531034.75	2219580.66
93	531024.03	2219571.22
94	530835.00	2219609.90
95	530793.55	2219632.33
96	530747.58	2219645.84
97	530449.40	2219479.48
98	530305.90	2219392.42
99	530224.79	2219350.68
100	530213.61	2219356.19
101	530215.81	2219360.65
102	530143.44	2219396.63
103	530142.99	2219395.74
104	530119.95	2219407.20
105	530120.40	2219408.09
106	530094.33	2219421.06
107	529624.76	2219372.83
108	529550.61	2219308.21
109	529547.32	2219311.98
110	529443.45	2219221.47
111	529447.02	2219217.29
112	529439.84	2219211.03
113	529435.74	2219213.97
114	529299.28	2219023.91
115	529300.09	2219023.32
116	529298.28	2219020.80
117	529301.94	2219018.18
118	529288.83	2218964.26
119	529153.99	2218854.84
120	529153.36	2218855.62
121	529146.62	2218850.15
122	529167.67	2218823.92
123	529118.98	2218718.48
124	529053.65	2218651.75
125	529045.61	2218646.14
126	529031.77	2218636.48
127	528969.70	2218593.15
128	528932.22	2218554.05
129	528908.77	2218474.27
130	528877.49	2218435.52
131	528838.31	2218323.25
132	528710.48	2218201.06
133	528621.66	2218129.51
134	528577.94	2218097.96

135	528476.93	2217992.83
136	528480.90	2217989.02
137	528449.72	2217956.57
138	528445.75	2217960.38
139	528400.29	2217913.07
140	527895.18	2217452.12
141	527487.62	2216962.25
142	527279.19	2216792.74
143	527102.76	2216665.45
144	526429.53	2216607.68
145	526439.07	2216572.10
146	526417.19	2216534.99
147	526426.69	2216529.38
148	526442.74	2216498.75
149	526439.08	2216495.26
150	526431.21	2216502.35
151	526390.35	2216524.22
152	526422.33	2216578.44
153	526362.77	2216795.70
154	526286.70	2216936.63
155	526188.25	2216895.66
156	525982.84	2217140.17
157	525404.04	2217806.70
158	525331.59	2217841.56
159	525320.52	2217848.59
160	525303.41	2217857.62
161	525070.95	2218122.26
162	524989.82	2218050.44
163	524978.59	2218033.47
164	524973.93	2218036.40
165	524954.11	2218006.46
166	524958.63	2218003.34
167	524946.55	2217985.07
168	524914.76	2217969.77
169	524826.05	2218155.05
170	524766.39	2218171.45
171	524759.10	2218160.27
172	524724.38	2218180.68
173	524756.91	2218216.07
174	524785.18	2218249.29
175	524762.83	2218263.08
176	524737.86	2218396.55
177	524725.74	2218461.30
178	524736.89	2218457.45
179	524741.96	2218458.57
180	524775.20	2218465.98
181	524774.03	2218471.35
182	524777.02	2218472.01
183	524750.20	2218632.92
184	524744.39	2218716.73
185	524743.00	2218764.57
186	524739.77	2218868.67
187	524733.22	2218995.48
188	524682.84	2219206.82
189	524649.29	2219342.42

190	524561.29	2219818.41
191	524519.78	2220035.93
192	524493.86	2220120.43
193	524415.76	2220256.00
194	524329.34	2220309.48
195	524328.81	2220308.63
196	524272.27	2220343.61
197	524270.58	2220340.88
198	524222.10	2220362.84
199	524214.97	2220366.42
200	524182.75	2220382.04
201	523967.53	2220499.03
202	523962.21	2220502.51
203	523944.14	2220515.38
204	523922.84	2220487.45
205	523927.35	2220484.29
206	523915.57	2220468.83
207	523809.32	2220549.59
208	523702.99	2220668.15
209	523500.30	2221152.20
210	523467.36	2221227.83
211	523471.49	2221229.62
212	523457.12	2221262.60
213	523458.04	2221263.00
214	523435.03	2221315.83
215	523434.11	2221315.43
216	523427.56	2221330.46
217	523428.48	2221330.86
218	523423.89	2221341.40
219	523418.85	2221339.21
220	523346.27	2221508.13
221	523273.86	2221673.12
222	523294.63	2221682.14
223	523303.20	2221641.66
224	523432.23	2221345.03
225	523427.56	2221343.00
226	523432.15	2221332.45
227	523433.06	2221332.85
228	523439.61	2221317.82
229	523438.70	2221317.42
230	523461.71	2221264.60
231	523462.62	2221265.00
232	523476.99	2221232.02
233	523480.69	2221233.63
234	523502.91	2221182.56
235	523597.56	2220953.16
236	523639.92	2220850.65
237	523690.56	2220731.37
238	523714.19	2220685.13
239	523740.21	2220646.72
240	523787.49	2220594.65
241	523792.15	2220590.45
242	523819.19	2220560.30
243	523912.82	2220489.14
244	523915.46	2220492.60



245	523919.56	2220489.74
246	523940.88	2220517.71
247	523936.80	2220520.61
248	523942.21	2220527.70
249	523973.92	2220512.06
250	524204.46	2220386.75
251	524278.27	2220353.31
252	524275.43	2220348.71
253	524331.97	2220313.73
254	524331.44	2220312.88
255	524428.15	2220253.03
256	524432.29	2220256.36
257	524507.24	2220126.25
258	524533.85	2220039.50
259	524573.93	2219840.41
260	524650.95	2219405.80
261	524725.89	2219068.55
262	524739.66	2219047.15
263	524764.00	2218637.84
264	524793.57	2218460.85
265	524777.12	2218457.18
266	524776.05	2218462.07
267	524742.66	2218454.63
268	524744.04	2218449.82
269	524753.62	2218391.15
270	524775.91	2218272.05
271	524804.06	2218254.68
272	524769.82	2218185.86
273	524836.27	2218167.28
274	524921.56	2217989.14
275	524937.87	2217996.39
276	524947.35	2218011.14
277	524950.82	2218008.74
278	524970.54	2218038.53
279	524966.31	2218041.20
280	524978.78	2218060.04
281	525072.23	2218142.76
282	525316.17	2217865.07
283	525413.02	2217818.47
284	525993.87	2217149.59
285	526192.51	2216913.14
286	526293.23	2216955.05
287	526376.31	2216801.14
288	526425.65	2216621.90
289	527097.53	2216679.56
290	527270.36	2216804.26
291	527477.37	2216972.61
292	527884.67	2217462.16
293	528390.17	2217923.46
294	528568.40	2218108.95
295	528612.86	2218141.05
296	528700.91	2218211.96
297	528800.90	2218307.55
298	528829.67	2218342.51
299	528863.52	2218439.49

300	528871.71	2218445.86
301	528894.20	2218476.14
302	528919.31	2218561.53
303	528960.23	2218604.22
304	529044.23	2218662.86
305	529106.87	2218726.83
306	529150.74	2218821.85
307	529132.86	2218844.13
308	529150.84	2218858.72
309	529150.21	2218859.50
310	529272.59	2218958.81
311	529289.45	2219027.15
312	529293.41	2219024.30
313	529295.22	2219026.82
314	529296.03	2219026.24
315	529432.49	2219216.31
316	529427.74	2219219.72
317	529437.61	2219228.32
318	529440.86	2219224.52
319	529544.69	2219315.00
320	529541.08	2219319.14
321	529618.71	2219386.79
322	530086.83	2219434.86
323	530091.11	2219427.12
324	530122.18	2219411.67
325	530122.62	2219412.57
326	530145.66	2219401.11
327	530145.22	2219400.22
328	530218.56	2219363.74
329	530442.11	2219492.01
330	530745.83	2219661.47
331	530799.11	2219645.81
332	530840.01	2219623.68
333	531033.46	2219584.45
334	531059.62	2219593.33
335	531059.30	2219594.27
336	531063.95	2219595.85
337	531064.27	2219594.90
338	531067.56	2219596.02
339	531067.28	2219596.83
340	531061.53	2219613.09
341	531069.40	2219797.68
342	531071.92	2219849.65
343	531104.37	2219850.01
344	531090.98	2219817.74
345	531087.39	2219818.47
346	531083.76	2219797.58
347	531075.55	2219601.24
348	531202.65	2219227.43
349	531337.31	2218822.29
350	531415.65	2218621.00
351	531564.25	2218226.10
352	531605.36	2218202.28
353	531605.86	2218203.15
354	531646.71	2218179.48

355	531646.21	2218178.61
356	531763.73	2218110.52
357	531857.29	2218097.27
358	531857.90	2218102.56
359	532062.68	2218074.50
360	532060.11	2218056.12
361	532052.08	2218057.73
362	532047.94	2218027.06
363	532064.28	2218024.57
364	532132.98	2218013.76
365	532171.72	2218008.03
366	532188.06	2218005.44
367	532192.09	2218034.88
368	532187.12	2218035.45
369	532189.83	2218055.26
370	532220.77	2218050.74
371	532301.20	2218029.17
372	532359.94	2218009.59
373	532654.56	2217876.20
374	532751.98	2217707.46
375	533123.11	2217777.69
376	533205.13	2217867.21
377	533208.82	2217863.83
378	533217.42	2217873.21
379	533216.68	2217873.89
380	533268.21	2217930.12
381	533268.94	2217929.44
382	533299.74	2217963.05
383	533298.17	2217968.74
384	533563.47	2218068.33
385	534124.52	2218129.18
386	534339.81	2218078.86
387	534584.97	2218168.14
388	534586.12	2218162.79
389	534679.69	2218182.85
390	534679.48	2218183.83
391	534698.92	2218188.00
392	534699.13	2218187.02
393	534725.74	2218192.73
394	534724.65	2218197.61
395	534738.86	2218200.66
396	534757.50	2218116.96
397	534738.21	2217993.92
398	534803.95	2217737.45
399	535002.42	2217604.77
400	535110.51	2217601.88
401	535212.78	2217809.05
402	535463.61	2217965.78
403	535466.19	2217961.84
605	535472.95	2217966.27
606	535472.40	2217967.11
607	535615.86	2218061.28
608	535616.41	2218060.44
404	535657.34	2218087.31
405	535654.53	2218091.45

406	535662.91	2218096.95
407	535748.31	2218037.13
408	536005.91	2218021.23
409	536025.65	2217949.33
410	536286.22	2218024.57
411	536598.01	2218127.84
412	536806.40	2218225.12
413	536858.18	2218268.28
414	537184.59	2218871.03
415	537197.32	2218864.37
416	537195.00	2218859.94
417	537250.63	2218830.84
418	537324.29	2218952.53
419	537292.81	2218970.95
420	537305.40	2218994.59
421	537311.80	2218980.35
422	537349.11	2218960.02
423	537337.19	2218939.57
424	537435.60	2218879.22
425	537523.86	2218944.73
426	537568.10	2218951.61
427	537595.40	2218971.59
428	537623.62	2219036.46
429	537646.77	2219171.42
430	537657.01	2219232.46
431	537646.72	2219346.32
432	537637.49	2219442.82
433	537853.00	2219762.58
434	538111.66	2220106.38
435	538118.21	2220107.97
436	538173.05	2220184.24
437	538224.34	2220261.66
438	538280.99	2220506.84
439	538258.36	2220513.21
440	538259.63	2220518.56
441	538234.32	2220525.68
442	538234.04	2220524.71
443	538224.71	2220527.34
444	538223.68	2220522.95
445	538207.72	2220527.44
446	538243.48	2220652.79
447	538359.10	2220868.05
448	538490.31	2221138.85
449	538509.58	2221143.13
450	538548.62	2221215.26
451	538558.34	2221220.87
452	538588.50	2221270.62
453	538563.40	2221304.38
454	538670.14	2221487.14
455	538693.51	2221490.76
456	538785.26	2221674.77
457	538779.89	2221677.45
458	538842.17	2221802.37
459	538598.93	2221967.05
460	538601.54	2221971.45

461	538428.49	2222074.32
462	538426.48	2222070.94
463	537926.91	2222499.27
464	537835.12	2222620.78
465	537812.72	2222656.32
466	537634.78	2222926.51
467	537588.63	2222998.88
468	537556.65	2223042.48
469	537500.78	2223122.13
470	537430.80	2223230.84
471	537399.95	2223256.16
472	537382.23	2223280.32
473	537369.08	2223299.14
474	537234.60	2223519.09
475	537162.05	2223613.06
476	537158.03	2223609.98
477	537151.45	2223619.83
478	537134.47	2223615.38
479	537135.71	2223630.60
480	537147.86	2223656.73
481	537150.93	2223648.86
482	537155.57	2223639.58
483	537161.55	2223631.08
484	537176.28	2223614.07
485	537201.61	2223582.69
486	537209.09	2223572.88
487	537232.54	2223541.62
488	537255.03	2223510.50
489	537268.28	2223491.79
490	537401.83	2223273.37
491	537435.56	2223245.70
492	537452.81	2223219.68
493	537492.14	2223161.15
494	537530.93	2223103.44
495	537581.80	2223027.74
496	537621.33	2222966.92
497	537661.04	2222906.43
498	537697.23	2222850.93
499	537717.17	2222820.93
500	537734.32	2222794.89
501	537746.11	2222777.12
502	537774.69	2222734.32
503	537819.03	2222667.50
504	537842.16	2222632.46
505	537859.07	2222607.99
506	537877.43	2222583.08
507	537889.53	2222567.69
508	537889.67	2222567.53
509	537916.08	2222530.15
510	537934.56	2222509.28
511	538432.78	2222081.53
512	538430.53	2222077.75
513	538603.59	2221974.88
514	538607.10	2221980.79
515	538861.20	2221806.92

516	538793.31	2221670.76
517	538788.84	2221672.99
518	538697.43	2221489.66
519	538701.91	2221487.43
520	538696.48	2221476.55
521	538677.99	2221475.48
522	538638.31	2221405.88
523	538636.91	2221401.34
524	538647.26	2221396.14
525	538646.36	2221394.35
526	538659.11	2221387.95
527	538691.30	2221371.78
528	538702.30	2221366.26
529	538702.75	2221367.15
530	538712.84	2221362.08
531	538712.39	2221361.19
532	538715.99	2221359.38
533	538718.43	2221364.31
534	538778.78	2221334.00
535	538869.56	2221316.48
536	538926.48	2221339.08
537	538928.33	2221334.43
538	539063.57	2221388.11
539	539072.30	2221354.04
540	539063.67	2221350.52
541	539056.00	2221373.80
542	539053.18	2221379.69
543	538929.80	2221330.71
544	538931.83	2221325.60
545	538871.01	2221301.46
546	538774.42	2221319.96
547	538711.91	2221351.13
548	538714.22	2221355.80
549	538710.60	2221357.61
550	538710.15	2221356.72
551	538700.06	2221361.79
552	538700.51	2221362.68
553	538689.38	2221368.27
554	538657.19	2221384.44
555	538644.57	2221390.78
556	538643.67	2221388.99
557	538633.39	2221394.16
558	538588.71	2221313.99
559	538587.54	2221300.67
560	538600.99	2221279.99
561	538592.83	2221264.80
562	538592.12	2221265.75
563	538563.58	2221218.16
564	538567.20	2221216.29
565	538557.81	2221198.55
566	538541.54	2221167.76
567	538531.40	2221149.00
568	538510.14	2221109.10
569	538501.89	2221093.68
570	538483.31	2221090.01

571	538372.48	2220861.26
572	538257.75	2220647.66
573	538242.25	2220591.43
574	538237.15	2220575.49
575	538233.10	2220560.51
576	538227.94	2220540.77
577	538226.52	2220535.02
578	538226.09	2220533.18
579	538235.67	2220530.49
580	538235.40	2220529.53
581	538260.55	2220522.46
582	538261.52	2220526.56
583	538288.25	2220519.69
584	538295.31	2220516.09
585	538236.35	2220257.84
586	538127.20	2220097.03
587	538114.72	2220086.33
588	537864.81	2219754.16
589	537652.42	2219439.02
590	537672.09	2219233.28
591	537637.61	2219032.28
592	537607.13	2218962.21
593	537573.82	2218937.82
594	537529.63	2218930.95
595	537436.37	2218861.74
596	537327.05	2218928.78
597	537258.55	2218815.98
598	537246.23	2218822.42
599	537248.78	2218827.30
600	537193.15	2218856.39
1	536869.61	2218258.94

5. Площадь зоны планируемого размещения линейного объекта «Газопровод межпоселковый д. Оросово – д. Гордино – д. Подборново Балезинского района – д. Чиргино – д. Кабаково – д. Курегово – д. Коротаево Глазовского района Удмуртской Республики» составляет – 385 336 кв.м.

4. Перечень координат характерных точек границ зон планируемого размещения линейных объектов, подлежащих реконструкции в связи с изменением их местоположения

6. Объекты капитального строительства, подлежащие реконструкции в связи с изменением их местоположения, в зоне планируемого размещения линейного объекта отсутствуют.

7. При размещении линейного объекта отсутствует необходимость реконструкции существующих линейных объектов, в связи с чем чертеж границ зон планируемого размещения линейных объектов, подлежащих реконструкции в связи с изменением их местоположения и перечень координат характерных точек границ зон планируемого размещения таких объектов, в проекте планировки территории не приводятся.

5. Предельные параметры разрешенного строительства, реконструкции объектов капитального строительства, входящих в состав линейного объекта в границах зоны планируемого размещения

8. Проектом планировки территории предусматривается размещение объектов капитального строительства – газораспределительных пунктов шкафного типа, молниеотвода, которые входят в состав проектируемого линейного объекта в границах зоны планируемого размещения.

На основании пункта 3 части 4 статьи 36 Градостроительного кодекса Российской Федерации на земельные участки, предназначенные для размещения линейных объектов, не распространяются действия градостроительного регламента.

9. Проектом планировки территории устанавливаются следующие предельные параметры застройки территории в границах зоны планируемого размещения объекта капитального строительства, входящего в состав линейного объекта:

предельное количество этажей объекта капитального строительства, входящего в состав линейного объекта, в границах каждой зоны планируемого размещения такого объекта – 1 этаж;

предельная высота объекта капитального строительства, входящего в состав линейного объекта, в границах каждой зоны планируемого размещения такого объекта – 15 м;

максимальный процент застройки каждой зоны планируемого размещения объекта капитального строительства, входящего в состав линейного объекта, определяемый как отношение площади зоны планируемого размещения объекта капитального строительства, входящего в состав линейного объекта, которая может быть застроена, ко всей площади этой зоны – 100 %;

минимальные отступы от границ земельных участков в целях определения мест допустимого размещения объекта капитального строительства, который входит в состав линейного объекта и за пределами которых запрещено строительство таких объектов, в границах каждой зоны планируемого размещения объекта капитального строительства, входящего в состав линейного объекта, устанавливаются по границе зоны планируемого размещения объекта капитального строительства входящего в состав линейного объекта.

10. В виду того, что планируемый линейный объект располагается вне границ территории исторического поселения федерального или регионального значения, требования к архитектурным решениям объекта капитального строительства, входящего в состав линейного объекта, не устанавливаются.

6. Информация о необходимости осуществления мероприятий по защите сохраняемых объектов капитального строительства (здание, строение, сооружение, объекты, строительство которых не завершено), существующих и строящихся на момент подготовки проекта планировки территории, а также объектов капитального строительства, планируемых к строительству в соответствии с ранее утвержденной документацией по планировке территории, от возможного негативного воздействия в связи с размещением линейного объекта

11. В рамках проекта будут предусмотрены следующие мероприятия по защите



существующих объектов капитального строительства от возможного негативного воздействия в связи с размещением линейного объекта: расстановка дорожных знаков и ограждений, запрещающих знаков, обеспечение сохранности действующих коммуникаций, расположенных непосредственно в зоне производства работ и прилегающих зонах, организация обустроенных проездов.

12. Для прокладки трассы газопровода на участках пересечения с существующими инженерными сооружениями необходимо получить письменные согласия от владельцев коммуникаций, содержащие технические требования и технические условия, подлежащие обязательному исполнению при строительстве газопровода.

13. При обнаружении в процессе строительства действующих подземных коммуникаций и других инженерных сооружений, не обозначенных в проектной документации, земляные работы приостанавливаются, на место работ вызывают представителей организации, эксплуатирующих эти сооружения, одновременно указанные места ограждаются и принимаются меры к предохранению обнаруженных подземных сооружений от повреждений.

14. До начала работ по прокладке газопровода необходимо получить письменное разрешение на производство работ с заблаговременным вывозом представителей заинтересованных организаций. Производство земляных работ под строительство газопровода обязательно осуществлять совместно с представителями заинтересованных организаций.

15. В соответствии с требованиями Федерального закона от 21 июля 1997 года № 116-ФЗ «О промышленной безопасности опасных производственных объектов» присоединение объекта газификации к существующей системе газораспределения будет осуществлено только после выполнения следующих требований:

- регистрация права собственности опасного производственного объекта;
- регистрация в реестре опасных производственных объектов;
- страхование опасного производственного объекта.

16. По окончании работ по прокладке газопровода следует составить акт приемки законченного строительством объекта газораспределительной системы, строительные паспорта, а также акты на следующие виды скрытых работ:

- проверка сварных стыков физическими методами контроля;
- механические испытания контрольных стыков полиэтиленовых труб газопровода на растяжение и изгиб.

7. Информация о необходимости осуществления мероприятий по сохранению объектов культурного наследия от возможного негативного воздействия в связи с размещением линейного объекта

17. Согласно справочным данным Агентства по государственной охране объектов культурного наследия Удмуртской Республики от 5 мая 2022 года № 01-10/867 установлено, что на земельном участке реализации проектных решений по проектируемому объекту «Газопровод межпоселковый д. Оросово – д. Гордино – д. Подборново Балезинского района – д. Чиргино – д. Кабаково – д. Курегово – д. Коротаево Глазовского района Удмуртской Республики» объекты культурного наследия, включённые в Единый государственный реестр объектов культурного

наследия (памятников истории и культуры) народов Российской Федерации и в перечень выявленных объектов культурного наследия, отсутствуют. Испрашиваемый земельный участок расположен вне зон охраны и вне защитных зон объектов культурного наследия.

18. В случае обнаружения в границе территории, подлежащей воздействию земляных, строительных, хозяйственных и иных работ, объектов, обладающих признаками объекта культурного наследия, и после принятия Агентством по государственной охране объектов культурного наследия Удмуртской Республики решения о включении данных объектов в перечень выявленных объектов культурного наследия:

разработать в составе проектной документации раздел об обеспечении сохранности выявленного объекта или о проведении спасательных археологических полевых работ или проект обеспечения сохранности выявленного объекта культурного наследия либо план проведения спасательных археологических полевых работ, включающих оценку воздействия проводимых работ на указанный объект культурного наследия (далее документация или раздел документации, обосновывающий меры по обеспечению сохранности выявленного объекта культурного (археологического) наследия);

получить по документации или разделу документации, обосновывающей меры по обеспечению сохранности выявленного объекта культурного наследия, заключение государственной историко-культурной экспертизы и представить его совместно с указанной документацией в Агентство по государственной охране объектов культурного наследия Удмуртской Республики на согласование;

обеспечить реализацию согласованной Агентством по государственной охране объектов культурного наследия Удмуртской Республики документации, обосновывающей меры по обеспечению сохранности выявленного объекта культурного (археологического) наследия.

#### 8. Информация о необходимости осуществления мероприятий по охране окружающей среды

19. На всех стадиях строительства и дальнейшей эксплуатации линейного объекта, несмотря на применение современных технологий и оборудования, будет оказываться определенное влияние на природные экосистемы (атмосферный воздух, поверхностные и подземные воды, почвы, животный и растительный мир).

20. Для предотвращения и снижения последствий влияния проектными решениями необходимо предусмотреть комплекс мероприятия обеспечивающих минимизацию воздействия планируемого к размещению линейного объекта на окружающую среду:

- мероприятия по защите поверхностных и подземных вод;
- мероприятия по охране атмосферного воздуха;
- мероприятия по охране земельных ресурсов и растительности;
- мероприятия по охране животного мира.

9. Информация о необходимости осуществления мероприятий по защите территории от чрезвычайных ситуаций природного и техногенного характера, в том числе по обеспечению пожарной безопасности и гражданской обороне

21. Согласно информации Министерства Российской Федерации по делам гражданской обороны, чрезвычайным ситуациям и ликвидации последствий стихийных бедствий необходимо предусмотреть мероприятия по защите территории от чрезвычайных ситуаций природного и техногенного характера:

учесть возможность возникновения чрезвычайных ситуаций в результате возможных аварий на линейном объекте – пожарах, взрывах, иных возможных аварий, исходя из технологии работы линейного объекта;

разработать мероприятия по обеспечению взрывобезопасности пожаробезопасности линейного объекта, в соответствии с обязательными требованиями, установленными федеральными законами о технических регламентах, и требованиями нормативных документов по пожарной безопасности, с учетом нормативного времени прибытия первых пожарно-спасательных подразделений;

разработать решения по организации эвакуации людей с территории линейного объекта и обеспечению беспрепятственного ввода на территорию линейного объекта сил и средств для ликвидации чрезвычайных ситуаций;

предусмотреть создание резерва финансовых ресурсов для ликвидации чрезвычайных ситуаций природного и техногенного характера на линейных объектах.

## I. Проект межевания территории. Графическая часть

### Приложение 2. Чертеж межевания территории.

## II. Проект межевания территории. Текстовая часть

### 1. Перечень образуемых земельных участков

22. В рамках проекта межевания территории не предусмотрено образование земельных участков.

23. Проектными решениями в соответствии с положениями Земельного кодекса Российской Федерации предусматривается установление публичного сервитута. Сведения о границах публичного сервитута, подлежащего установлению в соответствии с законодательством Российской Федерации, приведены в разделе 4 3039.085.П.0/0.1411-ПМТ.2 проекта межевания территории.

2. Перечень и сведения о площади образуемых земельных участков, которые будут отнесены к территориям общего пользования или имуществу общего пользования, в том числе в отношении которых предполагается резервирование и (или) изъятие для государственных или муниципальных нужд

24. Проектными решениями проекта межевания территории не предусматривается образование земельных участков, которые будут отнесены к территориям общего пользования или имуществу общего пользования, в том числе в отношении которых предполагается резервирование и изъятие для государственных и муниципальных нужд.

3. Вид разрешенного использования образуемых земельных участков  
в соответствии с проектом планировки территории

25. Сведения о видах разрешенного использования существующих земельных участков, занятых линейными объектами и объектами капитального строительства, входящими в состав линейного объекта, в соответствии с проектом планировки территории предоставлены в таблице 2.

Таблица 2

№ п/п	Кадастровый номер земельного участка по данным ЕГРН	Вид разрешенного использования земельного участка
1	2	3
1	18:02:000000:3914	автомобильный транспорт (код 7.2) – автомобильная дорога (Бурино – Оросово-Эркешево) – Подборново
2	18:02:163001:816	сельскохозяйственное использование
3	18:02:000000:3472	для производства сельскохозяйственной продукции
4	18:02:165001:1149	для производства сельскохозяйственной продукции
5	18:02:000000:11	автомобильный транспорт (код 7.2) – автомобильная дорога (Бурино – Оросово - Эркешево) – Подборново
6	18:02:163001:17 в составе ЕЗП 18:02:000000:196	ведение крестьянского хозяйства
7	18:02:163001:31 в составе ЕЗП 18:02:000000:182	
8	18:02:163001:24 в составе ЕЗП 18:02:000000:179	
9	18:05:000000:17	автомобильный транспорт (код 7.2) – автомобильная дорога (Глазов – Карсовой) – Чиргино
10	18:05:016001:457	для сельскохозяйственного производства
11	18:05:000000:1831	
12	18:05:000000:1825	
13	18:05:000000:2093	автомобильный транспорт (код 7.2.) – автомобильная дорога Глазов – Карсовой
14	18:05:016001:321	расширение населенного пункта д. Курегово
15	18:05:016001:311 в составе ЕЗП 18:05:000000:39	для несельскохозяйственных целей
16	18:05:016001:276 в составе ЕЗП 18:05:000000:39	
17	18:05:016001:314 в составе ЕЗП 18:05:000000:39	
18	18:05:016001:135 в составе ЕЗП 18:05:000000:39	
19	18:05:016001:281 в составе ЕЗП 18:05:000000:39	

20	18:05:016001:313 в составе ЕЗП 18:05:000000:39	
21	18:05:016001:41 в составе ЕЗП 18:05:000000:45	
22	18:05:016001:38 в составе ЕЗП 18:05:000000:93	
23	18:05:016001:327 в составе ЕЗП 18:05:000000:166	
24	18:05:016001:326 в составе ЕЗП 18:05:000000:166	
25	18:05:074001:321 в составе ЕЗП 18:05:000000:166	под опорами ЛЭП-0,38 кВ
26	18:05:015001:120 в составе ЕЗП 18:05:000000:220	
27	18:05:015001:109 в составе ЕЗП 18:05:000000:220	под опорами ЛЭП-0,38 кВ
28	18:05:074001:261 в составе ЕЗП 18:05:074001:263	
29	18:05:000000:1001	лесной участок
30	18:02:000000:1604	

#### 4. Перечень координат характерных точек границ образуемых земельных участков

26. Перечень координат характерных точек образуемых земельных участков не представлен, так как проектными решениями не предусматривается образование земельных участков.

#### 5. Целевое назначение лесов, вид (виды) разрешенного использования лесного участка, количественные и качественные характеристики лесного участка, сведения о нахождении лесного участка в границах особо защитных участков лесов

27. Согласно документам лесного планирования, квартал 48 Набережного участкового лесничества Балезинского лесничества и кварталы 67, 80, 127, 170 Парзинского участкового лесничества Глазовского лесничества, в которых расположен проектируемый лесной участок, относятся к эксплуатационным лесам, защитным лесам: леса, расположенные в водоохраных зонах, леса, выполняющие функции защиты природных и иных объектов (леса, расположенные в защитных полосах лесов) и ценные леса (противоэрозионные леса).

Количественные и качественные характеристики проектируемого лесного участка отображены в таблицах 3 и 4.

**Характеристика насаждений проектируемого лесного участка  
Балезинского лесничества**

№ п/п	Наименование лесничества, участкового лесничества	Номер квартала	Номер выдела	Состав насаждения или характеристика лесного участка при отсутствии насаждения	Целевое назначение лесов	Площадь (га)/ запас древесины при наличии (куб. м)	в том числе по группам возраста древостоя куб. м			
							молодняки	средневозрастные	приспевающие	спелые и перестойные
1	2	3	4	5	6	7	8	9	10	11
1	Балезинское, Набережное	48	6	6С1ЕЗБ	эксплуатационные	0,1489/ 39	-	-	39	
2	Балезинское, Набережное	48	7	6С1ЕЗБ	эксплуатационные	0,1052/ 21	-	21	-	
3	Балезинское, Набережное	48	8	3С2Е4Б1ОС	эксплуатационные	0,214/ 56	-	56	-	
4	Всего					0,4681/ 116		77	39	

Таблица 4

**Характеристика насаждений проектируемого лесного участка**

№ п/п	Наименование лесничества, участкового лесничества	Номер квартала	Номер выдела	Состав насаждения или характеристика лесного участка при отсутствии насаждения	Целевое назначение лесов	Площадь (га)/ запас древесины при наличии (куб. м)	В том числе по группам возраста древостоя куб. м			
							молодняки	средневозрастные	приспевающие	спелые и перестойные
1	2	3	4	5	6	7	8	9	10	11
1	Глазовское, Парзинское	67	21	4Е1П1С2Б2 ОС+ОЛС	Защитные леса: леса, выполняющие функции защиты природных и иных объектов (леса, расположенные в защитных полосах лесов)	0,1676/28	-	28	-	-

2	Глазовское, Парзинское	80	6	5Б2ОЛС3Е	Защитные леса: леса, выполняющие функции защиты природных и иных объектов (леса, расположенные в защитных полосах лесов)	0,1739/28	-	28	-	-
3	Глазовское, Парзинское	80	10	3Е1П4Б2ОЛС	Эксплуатационные	0,0152/2	-	2	-	-
4	Глазовское, Парзинское	80	11	4Е1П1С3Б1ОС	Эксплуатационные	0,0437/6	-	6	-	-
5	Глазовское, Парзинское	127	1	3С2Е3Б2ОС	Защитные леса: леса, расположенные в водоохраных зонах	0,015/2	-	2	-	-
6	Глазовское, Парзинское	170	7	6ЕЗБ1ОЛС	Защитные леса: ценные леса (противозрозийные леса)	0,0231/3	-	3	-	-
7		Всего				0,4385/69	-	69	-	-

28. На проектируемом лесном участке отсутствуют особо охраняемые природные территории, а также зоны с особыми условиями использования территорий.

29. Согласно данным государственного лесного реестра, проектируемый лесной участок находится в границах особо защитных участков лесов, сведения предоставлены в таблице 5.

Таблица 5

№ п/п	Наименование лесничества, участкового лесничества	Номер квартала	Номер выдела	Особо защитные участки лесов (ОЗУ)	Общая площадь, га
1	2	3	4	5	6
1	Глазовское, Парзинское	127	1	берегозащитные участки лесов	0,015
2	Глазовское, Парзинское	80	10	участки леса вокруг населенных пунктов и садовых товариществ	0,0152
3	Глазовское, Парзинское	80	11	участки леса вокруг населенных пунктов и садовых товариществ	0,0437
4	Глазовское, Парзинское	170	7	берегозащитные участки лесов	0,0231

30. Ведомость координат границ проектируемого лесного участка представлена в таблице 6

Таблица 6

№ п/п	Координаты		Номера характерных точек	Ориентир линий	Направление румбы (азимуты) линий	Длина линий
	X	Y				
1	2	3	4	5	6	7
Участок 1(1)						
1	536415,169	2218052,321	1-2	ЮВ	88°58'57"	14,9
2	536414,905	2218067,189	2-3	ЮЗ	18°19'33"	51,4
3	536366,134	2218051,035	3-4	ЮЗ	76°46'38"	11,4
4	536363,52	2218039,91	4-5	ЮЗ	31°58'56"	18,4
5	536347,89	2218030,15	5-6	ЮВ	49°10'59"	15,2
6	536337,923	2218041,69	6-7	ЮЗ	18°19'34"	54,5
7	536286,224	2218024,566	7-8	ЮЗ	65°09'26"	18,7
8	536278,36	2218007,58	8-5	СВ	17°59'01"	73,1
Участок 1(2)						
9	535634,861	2218067,77	9-10	ЮЗ	11°38'21"	10,8
10	535624,239	2218065,582	10-11	ЮЗ	33°16'47"	33,5
11	535596,22	2218047,191	11-12	СЗ	40°46'12"	4,2
12	535599,371	2218044,474	12-9	СВ	33°16'52"	42,5
Участок 1(3)						
13	535571,048	2218025,882	13-14	ЮВ	03°45'19"	6,6
14	535564,421	2218026,317	14-15	ЮЗ	33°16'53"	106,3
15	535475,575	2217967,997	15-16	СЗ	66°46'25"	4,1
16	535477,177	2217964,264	16-13	СВ	33°16'52"	112,3
Участок 1(4)						
17	535215,254	2217781,317	17-18	ЮЗ	20°55'07"	21,3
18	535195,324	2217773,699	18-19	ЮЗ	63°43'42"	105,2
19	535148,77	2217679,386	19-20	СЗ	70°04'56"	20,1
20	535155,615	2217660,495	20-17	СВ	63°43'42"	134,7
Участок 1(5)						
21	533246,256	2217898,764	21-22	ЮВ	51°36'50"	4,1
22	533243,74	2217901,94	22-23	ЮЗ	47°30'01"	37
23	533218,741	2217874,658	23-24	СЗ	65°06'10"	4,3
24	533220,565	2217870,728	24-21	СВ	47°29'57"	38
Участок 1(6)						
25	529294,48	2219018,42	25-26	ЮВ	48°57'36"	8,5
26	529288,88	2219024,853	26-27	ЮЗ	76°08'23"	36,1
27	529280,228	2218989,787	27-25	СВ	63°32'17"	32
Участок 1(7)						
28	529270,062	2218950,323	28-29	ЮВ	82°27'19"	4,7
29	529269,446	2218954,974	29-30	ЮЗ	39°03'32"	26,6
30	529248,816	2218938,233	30-31	СЗ	76°41'45"	4,4
31	529249,838	2218933,911	31-28	СВ	39°03'34"	26



№ п/п	Координаты		Номера характер- ных точек	Ориентир линий	Направление румбы (азимуты) линий	Длина линий
	X	Y				
Участок 2(8)						
32	529124,76	2218737,07	32-33	СВ	86°34'08"	32,8
33	529126,724	2218769,828	33-34	ЮЗ	65°12'53"	47,4
34	529106,871	2218726,833	34-35	ЮЗ	45°36'09"	76
35	529053,682	2218672,513	35-36	ЮЗ	45°36'10"	13,5
36	529044,233	2218662,863	36-37	ЮЗ	34°55'07"	102,5
37	528960,226	2218604,218	37-38	ЮЗ	46°12'46"	28,6
38	528940,418	2218583,553	38-39	СЗ	72°02'20"	2,2
39	528941,09	2218581,48	39-40	СЗ	84°53'52"	16,7
40	528942,575	2218564,848	40-41	СВ	46°12'48"	39,2
41	528969,702	2218593,149	41-42	СВ	34°55'07"	75,7
42	529031,768	2218636,477	42-43	СВ	58°14'23"	11,4
43	529037,75	2218646,14	43-44	СВ	00°00'00"	7,9
44	529045,61	2218646,14	44-45	СВ	34°55'03"	9,8
45	529053,645	2218651,749	45-46	СВ	45°36'08"	14,8
46	529063,998	2218662,322	46-47	СВ	45°36'10"	66,9
47	529110,771	2218710,09	47-32	СВ	62°35'36"	30,4
Участок 2(9)						
48	528935,791	2218557,771	48-49	ЮЗ	13°33'11"	4,2
49	528931,68	2218556,78	49-50	ЮВ	58°12'50"	9,7
50	528926,58	2218565,01	50-51	ЮВ	86°15'50"	3,9
51	528926,329	2218568,854	51-52	ЮЗ	46°12'50"	10,1
52	528919,309	2218561,53	52-53	ЮЗ	73°36'57"	89
53	528894,203	2218476,139	53-54	СВ	53°23'37"	30,6
54	528912,47	2218500,73	54-55	СВ	55°10'24"	12,4
55	528919,53	2218510,878	55-56	СВ	73°36'55"	45
56	528932,223	2218554,048	56-48	СВ	46°13'04"	5,2

6. Сведения о границах территории, в отношении которой утвержден  
проект межевания

31. Перечень координат характерных точек границ территории, в отношении которой утвержден проект межевания отображен в таблице 11.

Таблица 11

Перечень координат характерных точек границ территории,  
в отношении которой утвержден проект межевания

№ п/п	Координаты характерных точек	
	X	Y
1	2	3
1	536869.61	2218258.94
2	536814.23	2218212.78
3	536603.37	2218114.34

4	536347.89	2218030.15
5	536278.36	2218007.58
6	536147.43	2217970.79
7	536014.94	2217933.56
8	535994.67	2218007.40
9	535743.34	2218022.91
10	535662.69	2218079.40
11	535659.58	2218084.00
601	535618.60	2218057.10
602	535619.15	2218056.26
603	535475.69	2217962.09
604	535475.14	2217962.93
12	535468.39	2217958.50
13	535471.57	2217953.65
14	535223.95	2217798.94
15	535122.18	2217592.76
16	535112.64	2217591.53
17	535080.47	2217588.18
18	534997.85	2217590.39
19	534845.43	2217692.28
20	534792.48	2217723.78
21	534723.44	2217993.13
22	534742.75	2218116.49
23	534726.61	2218188.83
24	534699.97	2218183.11
25	534700.18	2218182.14
26	534680.74	2218177.97
27	534680.53	2218178.94
28	534586.95	2218158.88
29	534588.04	2218153.83
30	534340.72	2218063.76
31	534123.63	2218114.50
32	533566.85	2218054.11
33	533306.60	2217956.40
34	533302.61	2217960.27
35	533271.89	2217926.74
36	533272.63	2217926.07
37	533221.10	2217869.84
38	533220.37	2217870.51
39	533211.77	2217861.13
40	533215.82	2217857.41
41	533130.54	2217764.34
42	532745.28	2217691.43
43	532739.72	2217699.70
44	532648.21	2217858.19
45	532605.58	2217877.81

46	532595.06	2217885.16
47	532583.52	2217891.88
48	532568.51	2217899.26
49	532543.82	2217909.47
50	532466.37	2217941.80
51	532385.26	2217975.90
52	532333.89	2217998.87
53	532315.19	2218006.68
54	532294.36	2218015.37
55	532266.19	2218022.13
56	532253.28	2218025.44
57	532225.34	2218031.11
58	532196.06	2218034.43
59	532192.01	2218004.81
60	532197.44	2218003.95
61	532195.95	2217993.05
62	532037.55	2218018.02
63	532039.00	2218028.42
64	532043.98	2218027.66
65	532048.15	2218058.51
66	531943.40	2218079.42
67	531856.70	2218092.17
68	531856.83	2218093.29
69	531762.40	2218106.66
70	531644.21	2218175.15
71	531643.70	2218174.29
72	531602.86	2218197.96
73	531603.36	2218198.82
74	531553.00	2218228.00
75	531538.44	2218261.17
76	531509.32	2218337.01
77	531456.22	2218472.28
78	531433.77	2218531.71
79	531365.12	2218706.17
80	531310.55	2218850.18
81	531292.01	2218903.62
82	531244.47	2219050.35
83	531207.23	2219167.33
84	531144.93	2219358.79
85	531123.97	2219425.34
86	531081.15	2219556.45
87	531068.86	2219592.24
88	531065.56	2219591.12
89	531065.88	2219590.17
90	531061.23	2219588.59
91	531060.91	2219589.54

92	531034.75	2219580.66
93	531024.03	2219571.22
94	530835.00	2219609.90
95	530793.55	2219632.33
96	530747.58	2219645.84
97	530449.40	2219479.48
98	530305.90	2219392.42
99	530224.79	2219350.68
100	530213.61	2219356.19
101	530215.81	2219360.65
102	530143.44	2219396.63
103	530142.99	2219395.74
104	530119.95	2219407.20
105	530120.40	2219408.09
106	530094.33	2219421.06
107	529624.76	2219372.83
108	529550.61	2219308.21
109	529547.32	2219311.98
110	529443.45	2219221.47
111	529447.02	2219217.29
112	529439.84	2219211.03
113	529435.74	2219213.97
114	529299.28	2219023.91
115	529300.09	2219023.32
116	529298.28	2219020.80
117	529301.94	2219018.18
118	529288.83	2218964.26
119	529153.99	2218854.84
120	529153.36	2218855.62
121	529146.62	2218850.15
122	529167.67	2218823.92
123	529118.98	2218718.48
124	529053.65	2218651.75
125	529045.61	2218646.14
126	529031.77	2218636.48
127	528969.70	2218593.15
128	528932.22	2218554.05
129	528908.77	2218474.27
130	528877.49	2218435.52
131	528838.31	2218323.25
132	528710.48	2218201.06
133	528621.66	2218129.51
134	528577.94	2218097.96
135	528476.93	2217992.83
136	528480.90	2217989.02
137	528449.72	2217956.57

138	528445.75	2217960.38
139	528400.29	2217913.07
140	527895.18	2217452.12
141	527487.62	2216962.25
142	527279.19	2216792.74
143	527102.76	2216665.45
144	526429.53	2216607.68
145	526439.07	2216572.10
146	526417.19	2216534.99
147	526426.69	2216529.38
148	526442.74	2216498.75
149	526439.08	2216495.26
150	526431.21	2216502.35
151	526390.35	2216524.22
152	526422.33	2216578.44
153	526362.77	2216795.70
154	526286.70	2216936.63
155	526188.25	2216895.66
156	525982.84	2217140.17
157	525404.04	2217806.70
158	525331.59	2217841.56
159	525320.52	2217848.59
160	525303.41	2217857.62
161	525070.95	2218122.26
162	524989.82	2218050.44
163	524978.59	2218033.47
164	524973.93	2218036.40
165	524954.11	2218006.46
166	524958.63	2218003.34
167	524946.55	2217985.07
168	524914.76	2217969.77
169	524826.05	2218155.05
170	524766.39	2218171.45
171	524759.10	2218160.27
172	524724.38	2218180.68
173	524756.91	2218216.07
174	524785.18	2218249.29
175	524762.83	2218263.08
176	524737.86	2218396.55
177	524725.74	2218461.30
178	524736.89	2218457.45
179	524741.96	2218458.57
180	524775.20	2218465.98
181	524774.03	2218471.35
182	524777.02	2218472.01
183	524750.20	2218632.92

184	524744.39	2218716.73
185	524743.00	2218764.57
186	524739.77	2218868.67
187	524733.22	2218995.48
188	524682.84	2219206.82
189	524649.29	2219342.42
190	524561.29	2219818.41
191	524519.78	2220035.93
192	524493.86	2220120.43
193	524415.76	2220256.00
194	524329.34	2220309.48
195	524328.81	2220308.63
196	524272.27	2220343.61
197	524270.58	2220340.88
198	524222.10	2220362.84
199	524214.97	2220366.42
200	524182.75	2220382.04
201	523967.53	2220499.03
202	523962.21	2220502.51
203	523944.14	2220515.38
204	523922.84	2220487.45
205	523927.35	2220484.29
206	523915.57	2220468.83
207	523809.32	2220549.59
208	523702.99	2220668.15
209	523500.30	2221152.20
210	523467.36	2221227.83
211	523471.49	2221229.62
212	523457.12	2221262.60
213	523458.04	2221263.00
214	523435.03	2221315.83
215	523434.11	2221315.43
216	523427.56	2221330.46
217	523428.48	2221330.86
218	523423.89	2221341.40
219	523418.85	2221339.21
220	523346.27	2221508.13
221	523273.86	2221673.12
222	523294.63	2221682.14
223	523303.20	2221641.66
224	523432.23	2221345.03
225	523427.56	2221343.00
226	523432.15	2221332.45
227	523433.06	2221332.85
228	523439.61	2221317.82
229	523438.70	2221317.42

230	523461.71	2221264.60
231	523462.62	2221265.00
232	523476.99	2221232.02
233	523480.69	2221233.63
234	523502.91	2221182.56
235	523597.56	2220953.16
236	523639.92	2220850.65
237	523690.56	2220731.37
238	523714.19	2220685.13
239	523740.21	2220646.72
240	523787.49	2220594.65
241	523792.15	2220590.45
242	523819.19	2220560.30
243	523912.82	2220489.14
244	523915.46	2220492.60
245	523919.56	2220489.74
246	523940.88	2220517.71
247	523936.80	2220520.61
248	523942.21	2220527.70
249	523973.92	2220512.06
250	524204.46	2220386.75
251	524278.27	2220353.31
252	524275.43	2220348.71
253	524331.97	2220313.73
254	524331.44	2220312.88
255	524428.15	2220253.03
256	524432.29	2220256.36
257	524507.24	2220126.25
258	524533.85	2220039.50
259	524573.93	2219840.41
260	524650.95	2219405.80
261	524725.89	2219068.55
262	524739.66	2219047.15
263	524764.00	2218637.84
264	524793.57	2218460.85
265	524777.12	2218457.18
266	524776.05	2218462.07
267	524742.66	2218454.63
268	524744.04	2218449.82
269	524753.62	2218391.15
270	524775.91	2218272.05
271	524804.06	2218254.68
272	524769.82	2218185.86
273	524836.27	2218167.28
274	524921.56	2217989.14
275	524937.87	2217996.39

276	524947.35	2218011.14
277	524950.82	2218008.74
278	524970.54	2218038.53
279	524966.31	2218041.20
280	524978.78	2218060.04
281	525072.23	2218142.76
282	525316.17	2217865.07
283	525413.02	2217818.47
284	525993.87	2217149.59
285	526192.51	2216913.14
286	526293.23	2216955.05
287	526376.31	2216801.14
288	526425.65	2216621.90
289	527097.53	2216679.56
290	527270.36	2216804.26
291	527477.37	2216972.61
292	527884.67	2217462.16
293	528390.17	2217923.46
294	528568.40	2218108.95
295	528612.86	2218141.05
296	528700.91	2218211.96
297	528800.90	2218307.55
298	528829.67	2218342.51
299	528863.52	2218439.49
300	528871.71	2218445.86
301	528894.20	2218476.14
302	528919.31	2218561.53
303	528960.23	2218604.22
304	529044.23	2218662.86
305	529106.87	2218726.83
306	529150.74	2218821.85
307	529132.86	2218844.13
308	529150.84	2218858.72
309	529150.21	2218859.50
310	529272.59	2218958.81
311	529289.45	2219027.15
312	529293.41	2219024.30
313	529295.22	2219026.82
314	529296.03	2219026.24
315	529432.49	2219216.31
316	529427.74	2219219.72
317	529437.61	2219228.32
318	529440.86	2219224.52
319	529544.69	2219315.00
320	529541.08	2219319.14
321	529618.71	2219386.79



322	530086.83	2219434.86
323	530091.11	2219427.12
324	530122.18	2219411.67
325	530122.62	2219412.57
326	530145.66	2219401.11
327	530145.22	2219400.22
328	530218.56	2219363.74
329	530442.11	2219492.01
330	530745.83	2219661.47
331	530799.11	2219645.81
332	530840.01	2219623.68
333	531033.46	2219584.45
334	531059.62	2219593.33
335	531059.30	2219594.27
336	531063.95	2219595.85
337	531064.27	2219594.90
338	531067.56	2219596.02
339	531067.28	2219596.83
340	531061.53	2219613.09
341	531069.40	2219797.68
342	531071.92	2219849.65
343	531104.37	2219850.01
344	531090.98	2219817.74
345	531087.39	2219818.47
346	531083.76	2219797.58
347	531075.55	2219601.24
348	531202.65	2219227.43
349	531337.31	2218822.29
350	531415.65	2218621.00
351	531564.25	2218226.10
352	531605.36	2218202.28
353	531605.86	2218203.15
354	531646.71	2218179.48
355	531646.21	2218178.61
356	531763.73	2218110.52
357	531857.29	2218097.27
358	531857.90	2218102.56
359	532062.68	2218074.50
360	532060.11	2218056.12
361	532052.08	2218057.73
362	532047.94	2218027.06
363	532064.28	2218024.57
364	532132.98	2218013.76
365	532171.72	2218008.03
366	532188.06	2218005.44
367	532192.09	2218034.88

368	532187.12	2218035.45
369	532189.83	2218055.26
370	532220.77	2218050.74
371	532301.20	2218029.17
372	532359.94	2218009.59
373	532654.56	2217876.20
374	532751.98	2217707.46
375	533123.11	2217777.69
376	533205.13	2217867.21
377	533208.82	2217863.83
378	533217.42	2217873.21
379	533216.68	2217873.89
380	533268.21	2217930.12
381	533268.94	2217929.44
382	533299.74	2217963.05
383	533298.17	2217968.74
384	533563.47	2218068.33
385	534124.52	2218129.18
386	534339.81	2218078.86
387	534584.97	2218168.14
388	534586.12	2218162.79
389	534679.69	2218182.85
390	534679.48	2218183.83
391	534698.92	2218188.00
392	534699.13	2218187.02
393	534725.74	2218192.73
394	534724.65	2218197.61
395	534738.86	2218200.66
396	534757.50	2218116.96
397	534738.21	2217993.92
398	534803.95	2217737.45
399	535002.42	2217604.77
400	535110.51	2217601.88
401	535212.78	2217809.05
402	535463.61	2217965.78
403	535466.19	2217961.84
605	535472.95	2217966.27
606	535472.40	2217967.11
607	535615.86	2218061.28
608	535616.41	2218060.44
404	535657.34	2218087.31
405	535654.53	2218091.45
406	535662.91	2218096.95
407	535748.31	2218037.13
408	536005.91	2218021.23
409	536025.65	2217949.33

410	536286.22	2218024.57
411	536598.01	2218127.84
412	536806.40	2218225.12
413	536858.18	2218268.28
414	537184.59	2218871.03
415	537197.32	2218864.37
416	537195.00	2218859.94
417	537250.63	2218830.84
418	537324.29	2218952.53
419	537292.81	2218970.95
420	537305.40	2218994.59
421	537311.80	2218980.35
422	537349.11	2218960.02
423	537337.19	2218939.57
424	537435.60	2218879.22
425	537523.86	2218944.73
426	537568.10	2218951.61
427	537595.40	2218971.59
428	537623.62	2219036.46
429	537646.77	2219171.42
430	537657.01	2219232.46
431	537646.72	2219346.32
432	537637.49	2219442.82
433	537853.00	2219762.58
434	538111.66	2220106.38
435	538118.21	2220107.97
436	538173.05	2220184.24
437	538224.34	2220261.66
438	538280.99	2220506.84
439	538258.36	2220513.21
440	538259.63	2220518.56
441	538234.32	2220525.68
442	538234.04	2220524.71
443	538224.71	2220527.34
444	538223.68	2220522.95
445	538207.72	2220527.44
446	538243.48	2220652.79
447	538359.10	2220868.05
448	538490.31	2221138.85
449	538509.58	2221143.13
450	538548.62	2221215.26
451	538558.34	2221220.87
452	538588.50	2221270.62
453	538563.40	2221304.38
454	538670.14	2221487.14
455	538693.51	2221490.76

456	538785.26	2221674.77
457	538779.89	2221677.45
458	538842.17	2221802.37
459	538598.93	2221967.05
460	538601.54	2221971.45
461	538428.49	2222074.32
462	538426.48	2222070.94
463	537926.91	2222499.27
464	537835.12	2222620.78
465	537812.72	2222656.32
466	537634.78	2222926.51
467	537588.63	2222998.88
468	537556.65	2223042.48
469	537500.78	2223122.13
470	537430.80	2223230.84
471	537399.95	2223256.16
472	537382.23	2223280.32
473	537369.08	2223299.14
474	537234.60	2223519.09
475	537162.05	2223613.06
476	537158.03	2223609.98
477	537151.45	2223619.83
478	537134.47	2223615.38
479	537135.71	2223630.60
480	537147.86	2223656.73
481	537150.93	2223648.86
482	537155.57	2223639.58
483	537161.55	2223631.08
484	537176.28	2223614.07
485	537201.61	2223582.69
486	537209.09	2223572.88
487	537232.54	2223541.62
488	537255.03	2223510.50
489	537268.28	2223491.79
490	537401.83	2223273.37
491	537435.56	2223245.70
492	537452.81	2223219.68
493	537492.14	2223161.15
494	537530.93	2223103.44
495	537581.80	2223027.74
496	537621.33	2222966.92
497	537661.04	2222906.43
498	537697.23	2222850.93
499	537717.17	2222820.93
500	537734.32	2222794.89
501	537746.11	2222777.12

502	537774.69	2222734.32
503	537819.03	2222667.50
504	537842.16	2222632.46
505	537859.07	2222607.99
506	537877.43	2222583.08
507	537889.53	2222567.69
508	537889.67	2222567.53
509	537916.08	2222530.15
510	537934.56	2222509.28
511	538432.78	2222081.53
512	538430.53	2222077.75
513	538603.59	2221974.88
514	538607.10	2221980.79
515	538861.20	2221806.92
516	538793.31	2221670.76
517	538788.84	2221672.99
518	538697.43	2221489.66
519	538701.91	2221487.43
520	538696.48	2221476.55
521	538677.99	2221475.48
522	538638.31	2221405.88
523	538636.91	2221401.34
524	538647.26	2221396.14
525	538646.36	2221394.35
526	538659.11	2221387.95
527	538691.30	2221371.78
528	538702.30	2221366.26
529	538702.75	2221367.15
530	538712.84	2221362.08
531	538712.39	2221361.19
532	538715.99	2221359.38
533	538718.43	2221364.31
534	538778.78	2221334.00
535	538869.56	2221316.48
536	538926.48	2221339.08
537	538928.33	2221334.43
538	539063.57	2221388.11
539	539072.30	2221354.04
540	539063.67	2221350.52
541	539056.00	2221373.80
542	539053.18	2221379.69
543	538929.80	2221330.71
544	538931.83	2221325.60
545	538871.01	2221301.46
546	538774.42	2221319.96
547	538711.91	2221351.13

548	538714.22	2221355.80
549	538710.60	2221357.61
550	538710.15	2221356.72
551	538700.06	2221361.79
552	538700.51	2221362.68
553	538689.38	2221368.27
554	538657.19	2221384.44
555	538644.57	2221390.78
556	538643.67	2221388.99
557	538633.39	2221394.16
558	538588.71	2221313.99
559	538587.54	2221300.67
560	538600.99	2221279.99
561	538592.83	2221264.80
562	538592.12	2221265.75
563	538563.58	2221218.16
564	538567.20	2221216.29
565	538557.81	2221198.55
566	538541.54	2221167.76
567	538531.40	2221149.00
568	538510.14	2221109.10
569	538501.89	2221093.68
570	538483.31	2221090.01
571	538372.48	2220861.26
572	538257.75	2220647.66
573	538242.25	2220591.43
574	538237.15	2220575.49
575	538233.10	2220560.51
576	538227.94	2220540.77
577	538226.52	2220535.02
578	538226.09	2220533.18
579	538235.67	2220530.49
580	538235.40	2220529.53
581	538260.55	2220522.46
582	538261.52	2220526.56
583	538288.25	2220519.69
584	538295.31	2220516.09
585	538236.35	2220257.84
586	538127.20	2220097.03
587	538114.72	2220086.33
588	537864.81	2219754.16
589	537652.42	2219439.02
590	537672.09	2219233.28
591	537637.61	2219032.28
592	537607.13	2218962.21
593	537573.82	2218937.82







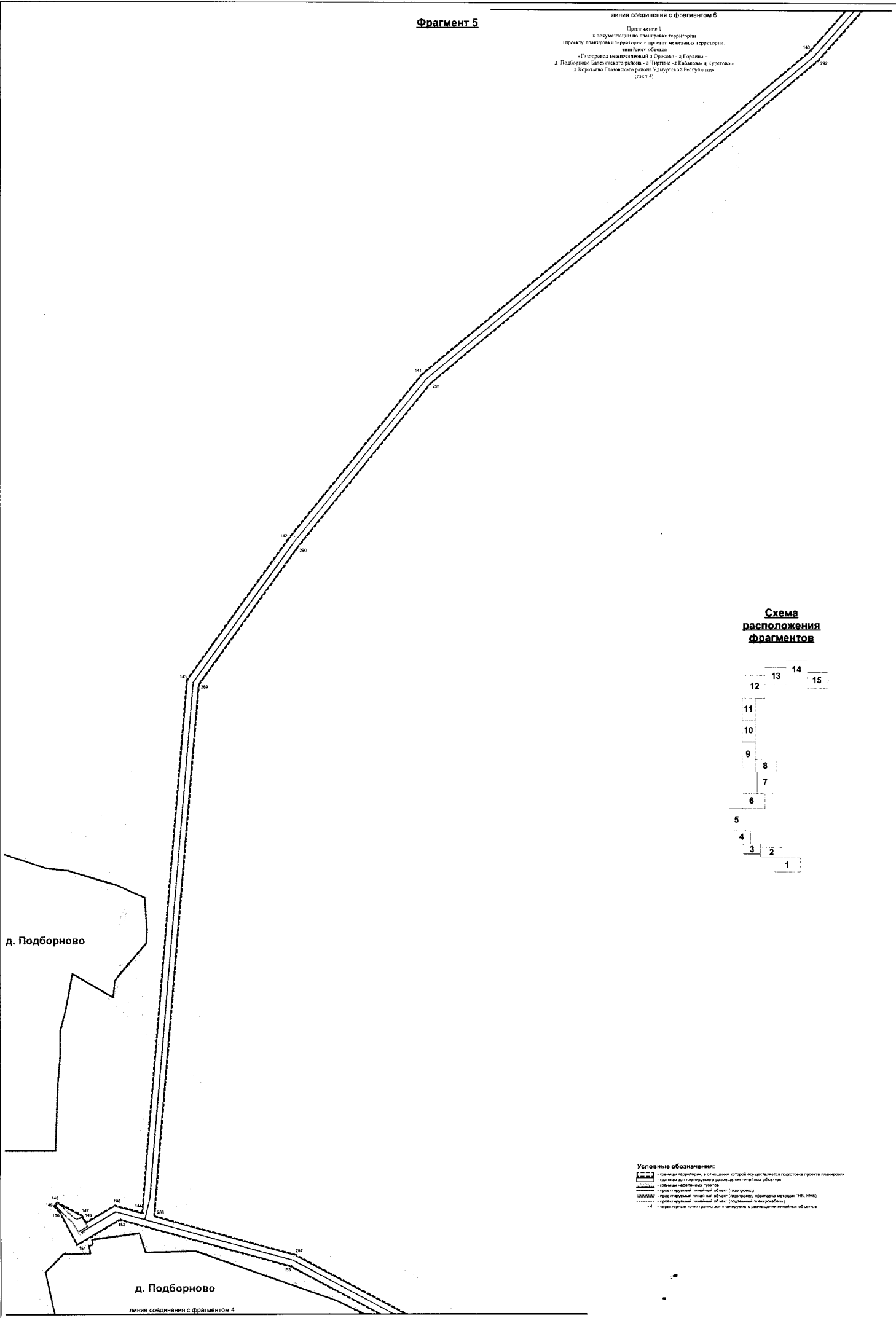




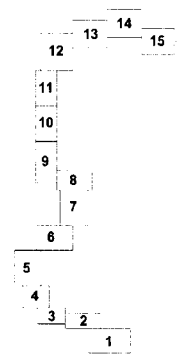
**Фрагмент 5**

ЛИНИЯ СОЕДИНЕНИЯ С ФРАГМЕНТОМ 6

Приложение 1  
к документации по планировке территории  
(проект планировки территории и проект межевания территории)  
интерьевого объекта  
«Квартал межпоселковый д. Орехово - д. Гордино -  
д. Подборново Балковского района - д. Чертынь - д. Кабаново - д. Куратово -  
д. Кортеши Глазовского района Удмуртской Республики»  
(лист 4)



**Схема  
расположения  
фрагментов**



**Условные обозначения:**  
- границы территории в отношении которой осуществляется подготовка проекта планировки  
- границы для планировочного размещения линейных объектов  
- границы населенных пунктов  
- проектный линейный объект (дорога)  
- проектный линейный объект (дорога), проектные метры (НБ, ИФБ)  
- проектный линейный объект (дорога) (содержание территории)  
- характерные точки границ для планировочного размещения линейных объектов

д. Подборново

д. Подборново

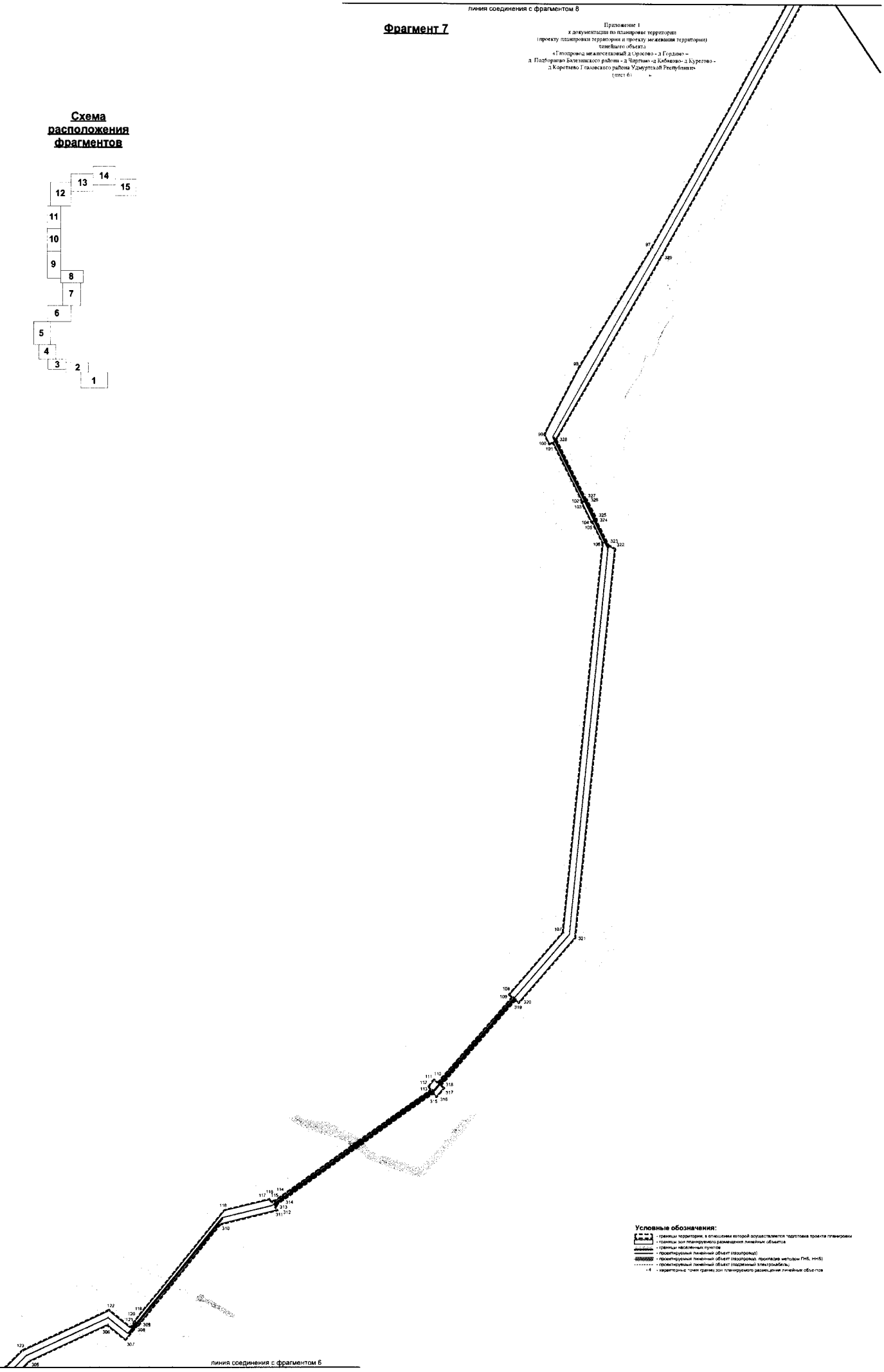
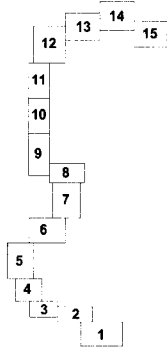
линия соединения с фрагментом 4



### Фрагмент 7

Приложение 1  
к документации по планировке территории  
(проект планировки территории и проекту межевания территории)  
составного объекта  
«Планировка межселенной территории - д. Орехово - д. Гордино -  
д. Подборье» Вязьинского района - д. Чертыно - д. Кабаково - д. Курегово -  
д. Коротино Гжатского района Идзетской Республики  
(лист 6)

### Схема расположения фрагментов



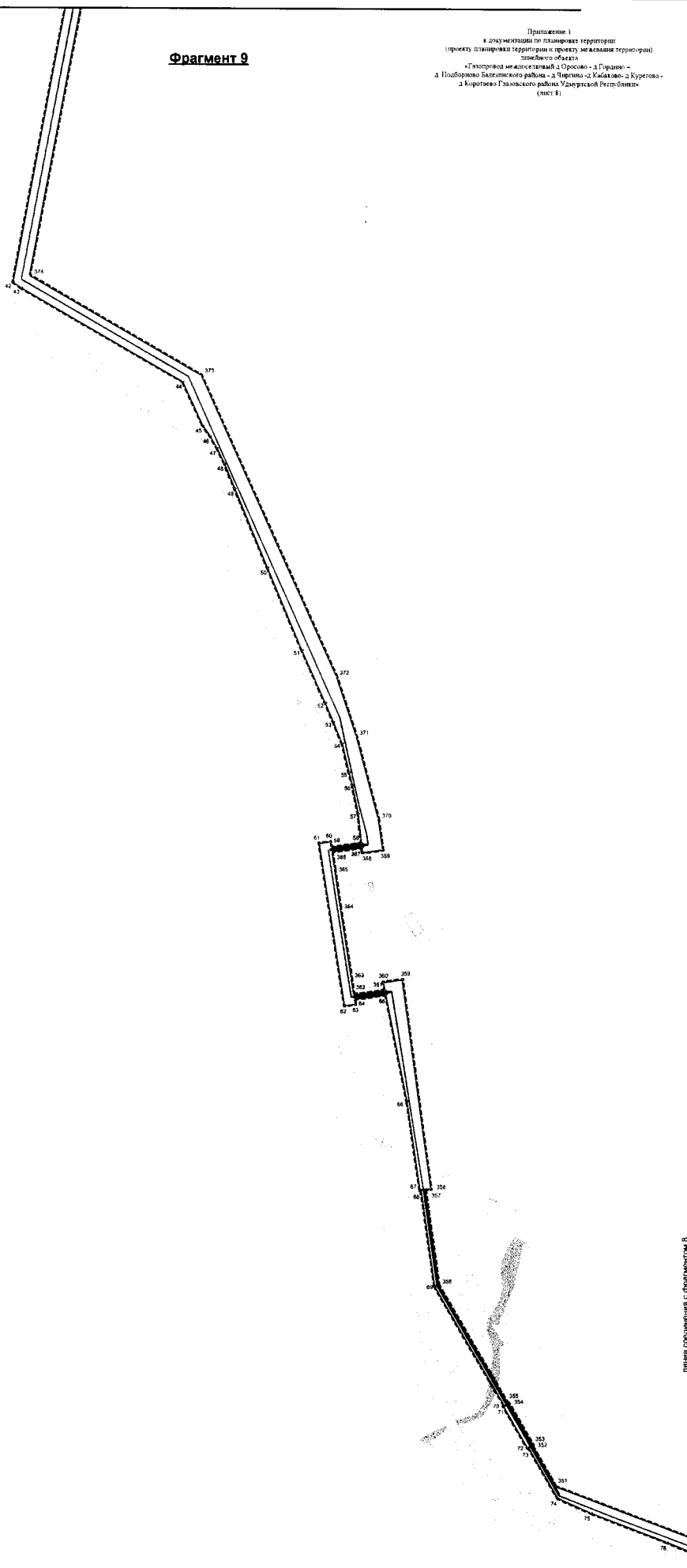
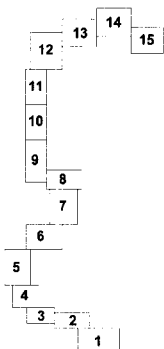
- Условные обозначения:**
- граница территории, в отношении которой осуществляется подготовка проекта планировки
  - граница зон планировочного размещения линейных объектов
  - граница населенных пунктов
  - планировочный линейный объект (автодорога)
  - планировочный линейный объект (автодорога), прокладке которой ГНБ, ИИБ
  - планировочный линейный объект (подземный коллектор)
  - планировочная граница зон планировочного размещения линейных объектов



**Фрагмент 9**

Приложение 1  
к документации по планировке территории  
(проект планировки территории и проект межевания территории)  
специального объекта  
«Газопровод межпоселковый М.Д. Орсово - д. Гардино -  
д. Изборново Базельского района «д. Чиряпино - д. Каскалово - д. Курегово -  
д. Коростово» Глазовского района Удмуртской Республики»  
(лист 8)

**Схема  
расположения  
фрагментов**

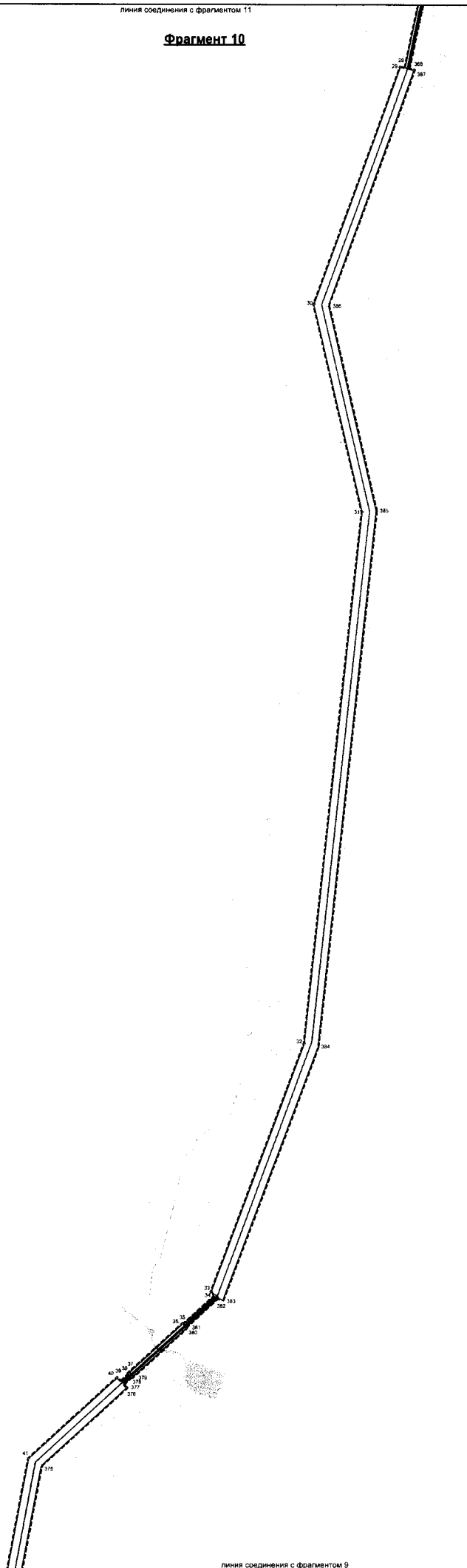
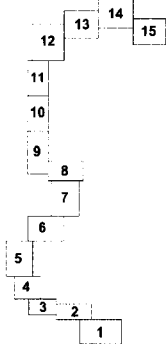


**Условные обозначения:**  
--- территория, в отношении которой осуществляется подготовка проекта планировки  
--- граница зон планировочного размещения линейных объектов  
--- границы населенных пунктов  
--- планировочный линейный объект (газопровод)  
--- планировочный линейный объект (газопровод, прокладка методом ГИС, ИИС)  
--- планировочный линейный объект (подземный электрокабель)  
--- характерные точки границ зон планировочного размещения линейных объектов

### Фрагмент 10

Приложение 1  
к документам по планировке территории  
(проект планировки территории и проекту межевания территории)  
этого объекта  
«Газопровод межпоселковый д. Орехово - д. Гордеево -  
д. Падоборово, Басильевского района - д. Пургань - д. Кабаново - д. Курганово -  
д. Коргоново Глазовского района Удмуртской Республики»  
(лист 5)

### Схема расположения фрагментов



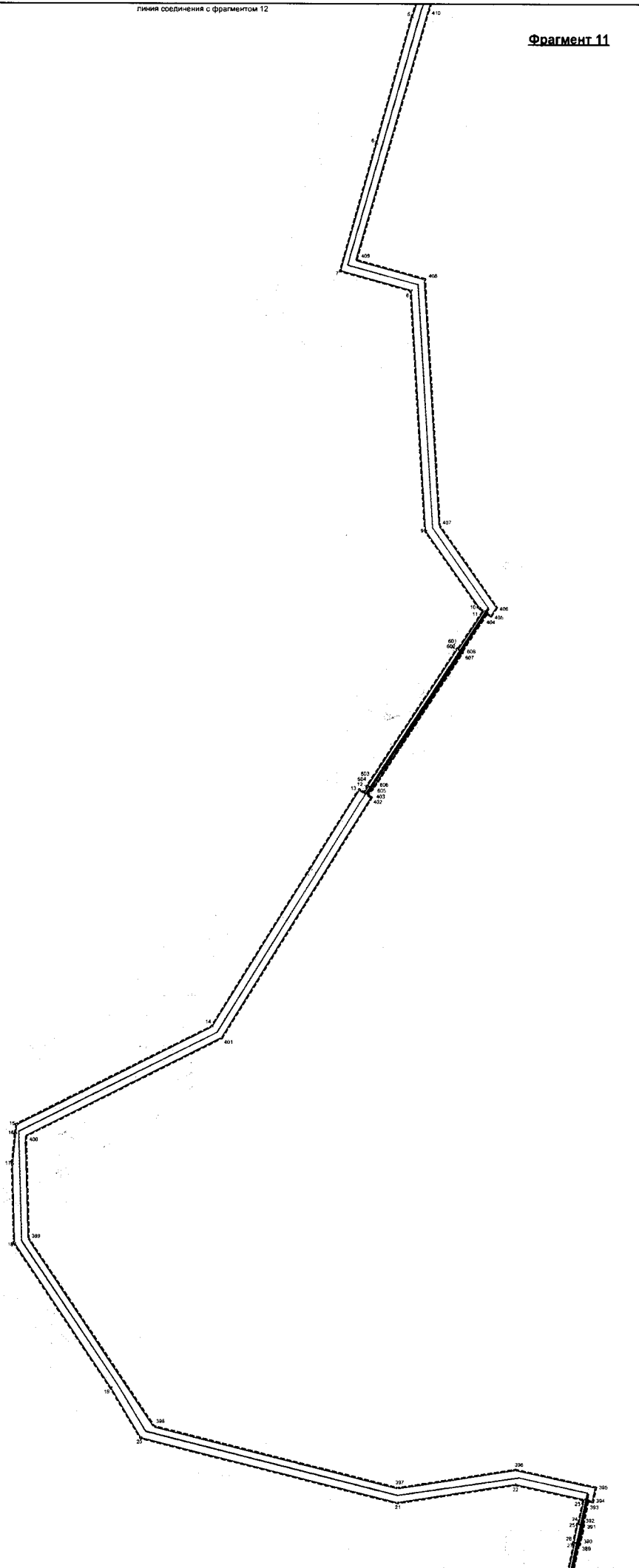
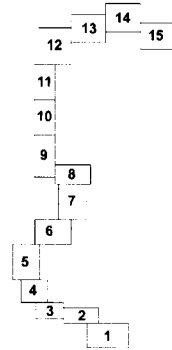
- Условные обозначения:**
- границы территории, в отношении которой осуществляется подготовка проекта планировки
  - границы зон планируемого размещения линейных объектов
  - границы земельного участка
  - проектируемый линейный объект (прогоновод)
  - проектируемый линейный объект (газопровод), зона риска утечки ГВС, ГНБ
  - проектируемый линейный объект (подземный электротрос)
  - территория в "точке разрыва" зон планируемого размещения линейных объектов



### Фрагмент 11

Приложение 1  
 к документации по планировке территории  
 (проект планировки территории и проекту межевания территории)  
 земельного участка  
 «Газопровод нежелезнодорожных объектов - в Горном -  
 и Падоринском сельских районах - в Нарынском, Хайбуллинском и Курдюковском  
 и Корсаковском районах Удмуртской Республики»  
 (лист 10)

### Схема расположения фрагментов



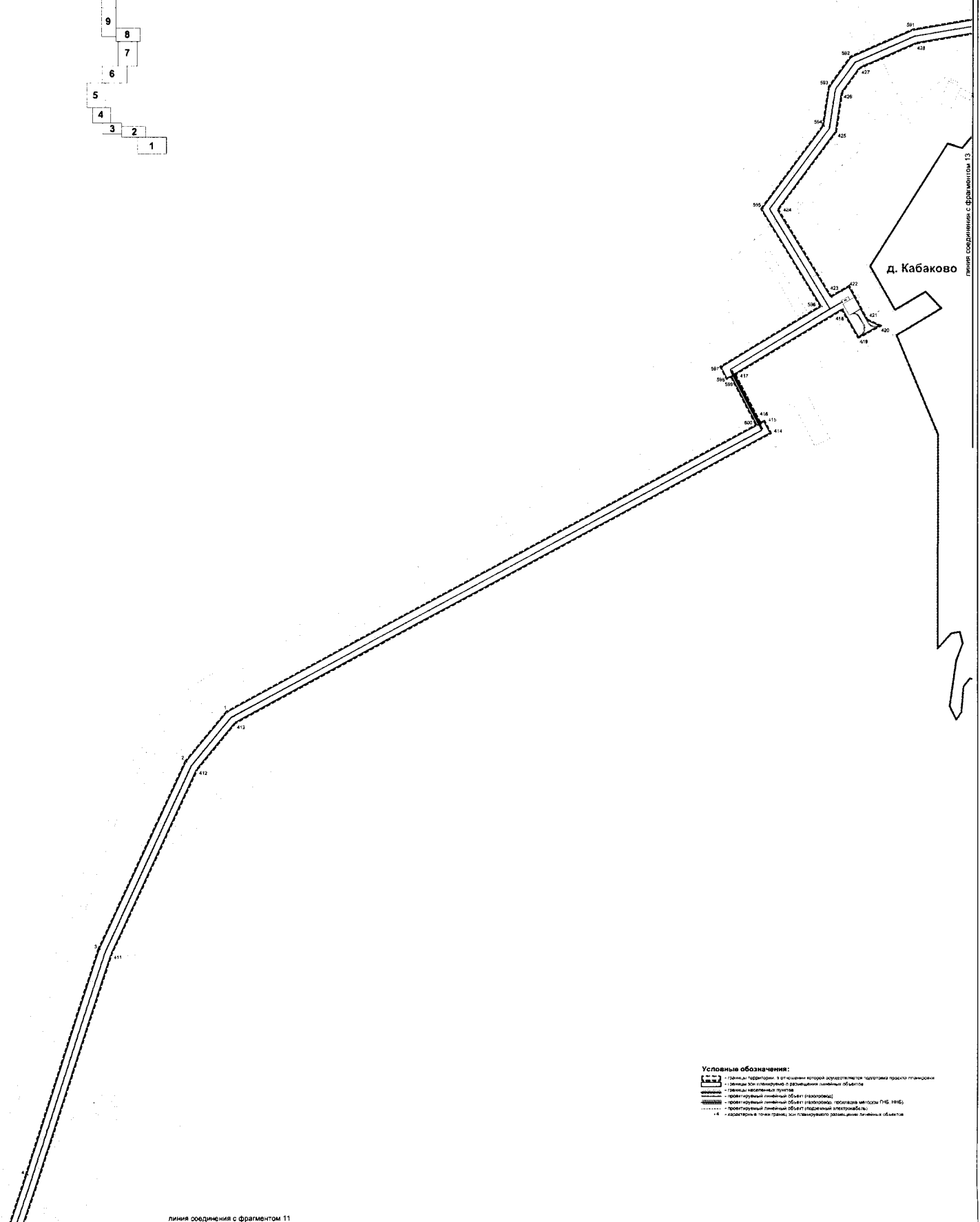
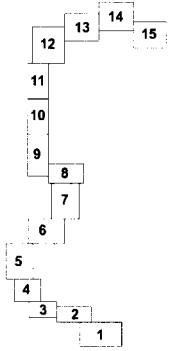
**Условные обозначения:**

- граница территории, в отношении которой осуществляется подготовка проекта планировки
- граница зон планируемого размещения линейных объектов
- граница земельного участка
- проектный линейный объект (газопровод)
- проектный линейный объект (газопровод), проходящий под землей (ПЗ, ПНЗ)
- проектный линейный объект (подземный электрокабель)
- - газораздаточные точки (ранжи), зон планируемого размещения линейных объектов

**Фрагмент 12**

Приложение 1  
к документации на освоение территории  
(проекту планировки территории и проекту межевания территории)  
земельного участка  
«Газопровод межпоселковый д. Орехово - д. Гордино -  
д. Подборное Балашовского района - д. Петрово - д. Кабаково - д. Урурово -  
д. Коротики Глазовского района Удмуртской Республики»  
(лист 11)

**Схема  
расположения  
фрагментов**



**Условные обозначения:**  
[Symbol] граница территории, в отношении которой осуществляется подготовка проекта планировки территории  
[Symbol] границы зон планируемого размещения линейных объектов  
[Symbol] граница земельного участка  
[Symbol] проектный линейный объект (газопровод)  
[Symbol] проектный линейный объект (газопровод), проходящий по участку СНС (ИИС)  
[Symbol] проектный линейный объект (подземный электрокабель)  
[Symbol] граница в плане (транс), зон планируемого размещения линейных объектов

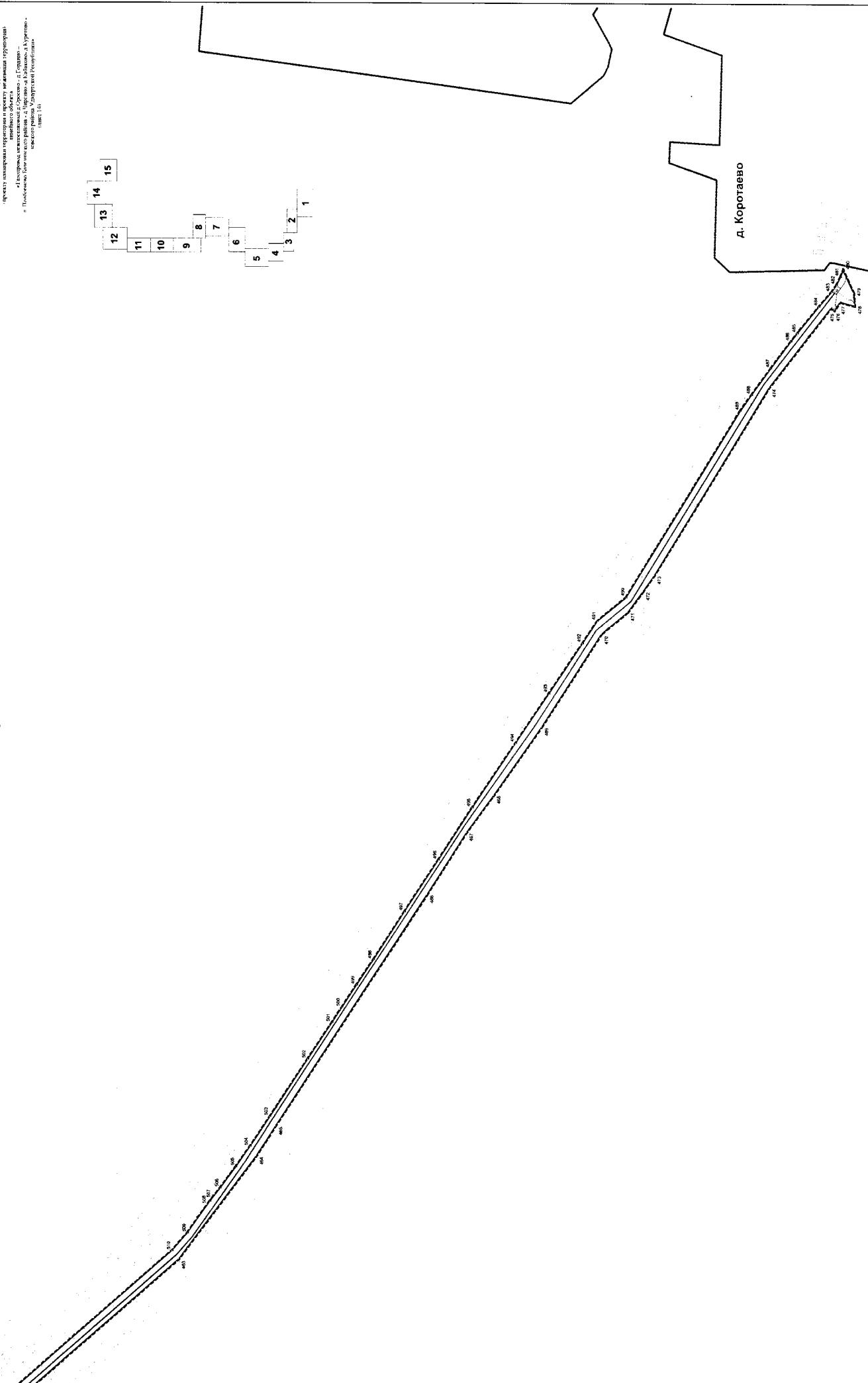
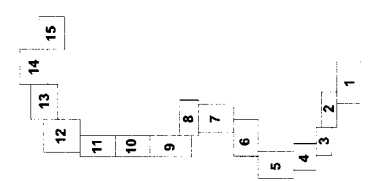
линия соединения с фрагментом 11





Фрагмент 15

Примечание:  
1. Документация по землепользованию территории.  
2. Проект планировки территории и проект межевания территории.  
3. Экспертное заключение о соответствии.  
4. Проектное решение о предоставлении.  
5. Проектное решение о предоставлении.  
6. Проектное решение о предоставлении.  
7. Проектное решение о предоставлении.  
8. Проектное решение о предоставлении.  
9. Проектное решение о предоставлении.  
10. Проектное решение о предоставлении.  
11. Проектное решение о предоставлении.  
12. Проектное решение о предоставлении.  
13. Проектное решение о предоставлении.  
14. Проектное решение о предоставлении.  
15. Проектное решение о предоставлении.



Условные обозначения:  
1. Земельный участок, в отношении которого осуществляется процедура предоставления.  
2. Земельный участок, в отношении которого осуществляется процедура предоставления.  
3. Земельный участок, в отношении которого осуществляется процедура предоставления.  
4. Земельный участок, в отношении которого осуществляется процедура предоставления.  
5. Земельный участок, в отношении которого осуществляется процедура предоставления.  
6. Земельный участок, в отношении которого осуществляется процедура предоставления.  
7. Земельный участок, в отношении которого осуществляется процедура предоставления.  
8. Земельный участок, в отношении которого осуществляется процедура предоставления.  
9. Земельный участок, в отношении которого осуществляется процедура предоставления.  
10. Земельный участок, в отношении которого осуществляется процедура предоставления.  
11. Земельный участок, в отношении которого осуществляется процедура предоставления.  
12. Земельный участок, в отношении которого осуществляется процедура предоставления.  
13. Земельный участок, в отношении которого осуществляется процедура предоставления.  
14. Земельный участок, в отношении которого осуществляется процедура предоставления.  
15. Земельный участок, в отношении которого осуществляется процедура предоставления.









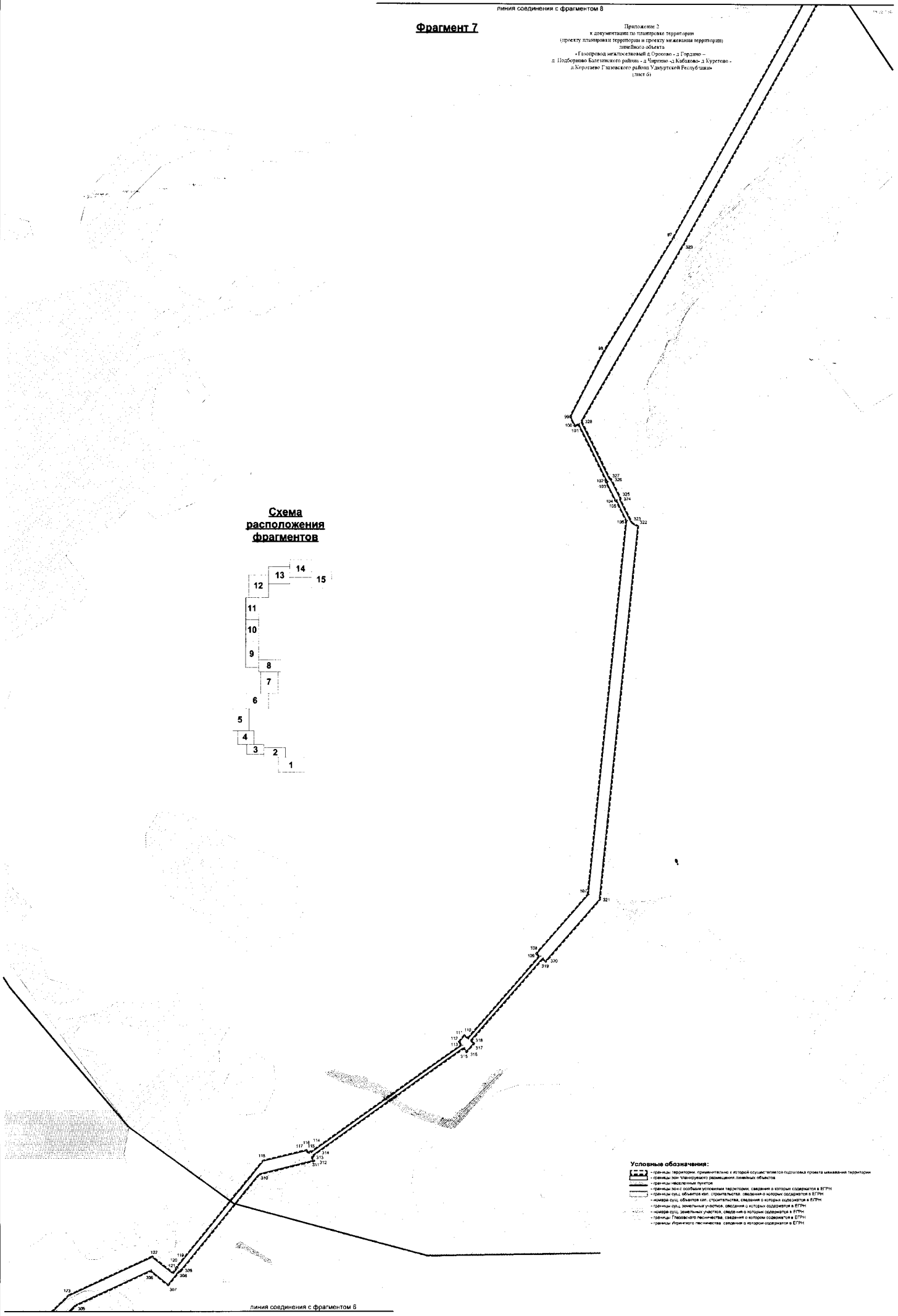
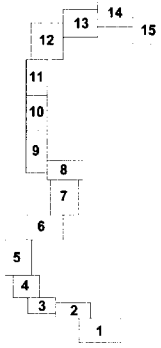




### Фрагмент 7

Приложение 2  
к документации по газификации территории  
(проекту газификации территории и проекту межселенной территории)  
линейного объекта  
«Газификация межселенных территорий в Суровском и Гуртовском  
и Подберезово-Балезинском районах - в Чиртыне - в Кабалаво - в Курегово -  
и Коргожево Глазовского района Удмуртской Республики»  
(лист 6)

### Схема расположения фрагментов



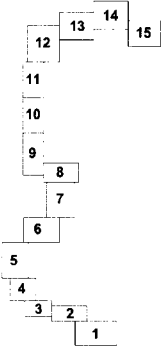
- Условные обозначения:**
- граница территории, ориентировочно, в которой осуществляется подготовка проекта межселенной территории
  - границы зон планируемого размещения линейных объектов
  - границы населенных пунктов
  - границы зон с особыми условиями территории, сведения о которых содержатся в ЕГРН
  - границы зон, объявленных влп, строительство, сведения о которых содержатся в ЕГРН
  - номера зон, объявленных влп, строительство, сведения о которых содержатся в ЕГРН
  - границы зон, объявленных влп, строительство, сведения о которых содержатся в ЕГРН
  - номера зон, объявленных влп, строительство, сведения о которых содержатся в ЕГРН
  - границы Глазовского лесничества, сведения о котором содержатся в ЕГРН
  - границы Ижмарского лесничества, сведения о котором содержатся в ЕГРН



### Фрагмент 9

Приложение 2  
к документам по планировке территории  
(проект планировки территории и проект межевания территории)  
линейного объекта  
«Газопровод межпоселковый д. Орехово - д. Гордино -  
д. Подборное Сельского района - д. Пурим - д. Кобальцево - д. Куртево -  
д. Коргозеро Гавриловского района Вологодской Республики»  
лист 8

### Схема расположения фрагментов



#### Условные обозначения:

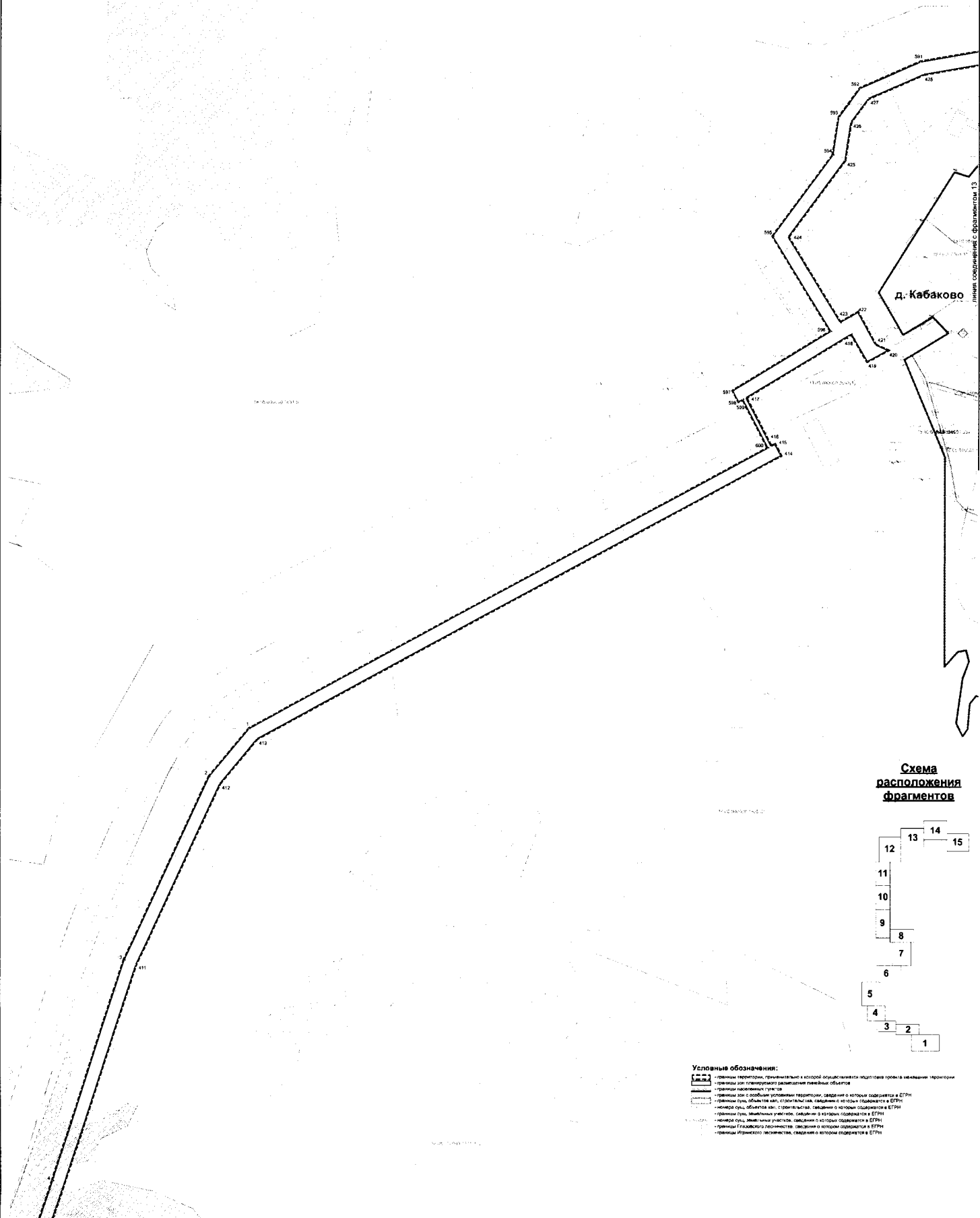
- граница территории, применительно к которой осуществляется подготовка проекта межевания территории
- границы зон планировочного назначения линейного объекта
- границы объектов линейного объекта
- границы зон с особыми условиями территории, сведения о которых содержатся в ЕГРН
- границы зон объектов или стотихтистств, сведения о которых содержатся в ЕГРН
- границы зон земельных участков, сведения о которых содержатся в ЕГРН
- границы зон земельных участков, сведения о которых содержатся в ЕГРН
- границы зон водного пространства, сведения о которых содержатся в ЕГРН
- границы зон лесного пространства, сведения о которых содержатся в ЕГРН



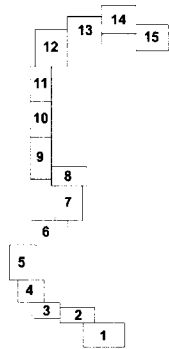


**Фрагмент 12**

Приложение 2  
к документальному комплексу: структура  
проекту планировки территории и проекту межевания территории  
линейного объекта  
«Газопровод межселенской д. Сорокино - д. Гордеево -  
д. Подборьево Балковского района - д. Черныш - д. Кабаково - д. Курегово -  
д. Кортегово Глазовского района Удмуртской Республики»  
лист 11;



**Схема  
расположения  
фрагментов**



- Условные обозначения:**
- границы территории, принадлежащей к одной кадастровой единице надела права межевание территории
  - границы зон планируемого размещения линейных объектов
  - границы населенных пунктов
  - границы зон с особыми условиями территории, сведения о которых содержатся в ЕГРН
  - границы зон объектов мвт, строительство, сведения о которых содержатся в ЕГРН
  - границы зон объектов мвт, строительство, сведения о которых содержатся в ЕГРН
  - границы зон, земельные участки, сведения о которых содержатся в ЕГРН
  - границы зон, земельные участки, сведения о которых содержатся в ЕГРН
  - границы Гидроэкологического назначения, сведения о которых содержатся в ЕГРН
  - границы Ирикологического назначения, сведения о которых содержатся в ЕГРН

линия соединения с фрагментом 11

линия соединения с фрагментом 13







