



ПОСТАНОВЛЕНИЕ

от 7 июня 2023 года

№ 375

г. Ижевск

**Об утверждении документации по планировке территории
(проекта планировки и проекта межевания территории) по объекту
«Реконструкция автомобильной дороги 94 ОП РЗ Р-1
Ижевск – Воткинск в Удмуртской Республике (2 этап)»**

В соответствии с Градостроительным кодексом Российской Федерации, постановлением Правительства Российской Федерации от 12 мая 2017 года № 564 «Об утверждении Положения о составе и содержании проектов планировки территории, предусматривающих размещение одного или нескольких линейных объектов», постановлением Правительства Удмуртской Республики от 16 марта 2022 года № 113 «Об утверждении Порядка подготовки документации по планировке территории, подготовка которой осуществляется на основании решений исполнительных органов государственной власти Удмуртской Республики, проверки и согласования подготовленной документации по планировке территории, принятия решения об утверждении документации по планировке территории в случаях, установленных Градостроительным кодексом Российской Федерации» Правительство Удмуртской Республики **постановляет**:

Утвердить прилагаемую документацию по планировке территории (проект планировки и проект межевания территории) по объекту «Реконструкция автомобильной дороги 94 ОП РЗ Р-1 Ижевск – Воткинск в Удмуртской Республике (2 этап)».

Председатель Правительства
Удмуртской Республики



Я.В. Семенов

УТВЕРЖДЕНА
постановлением Правительства
Удмуртской Республики
от 7 июня 2023 года № 375

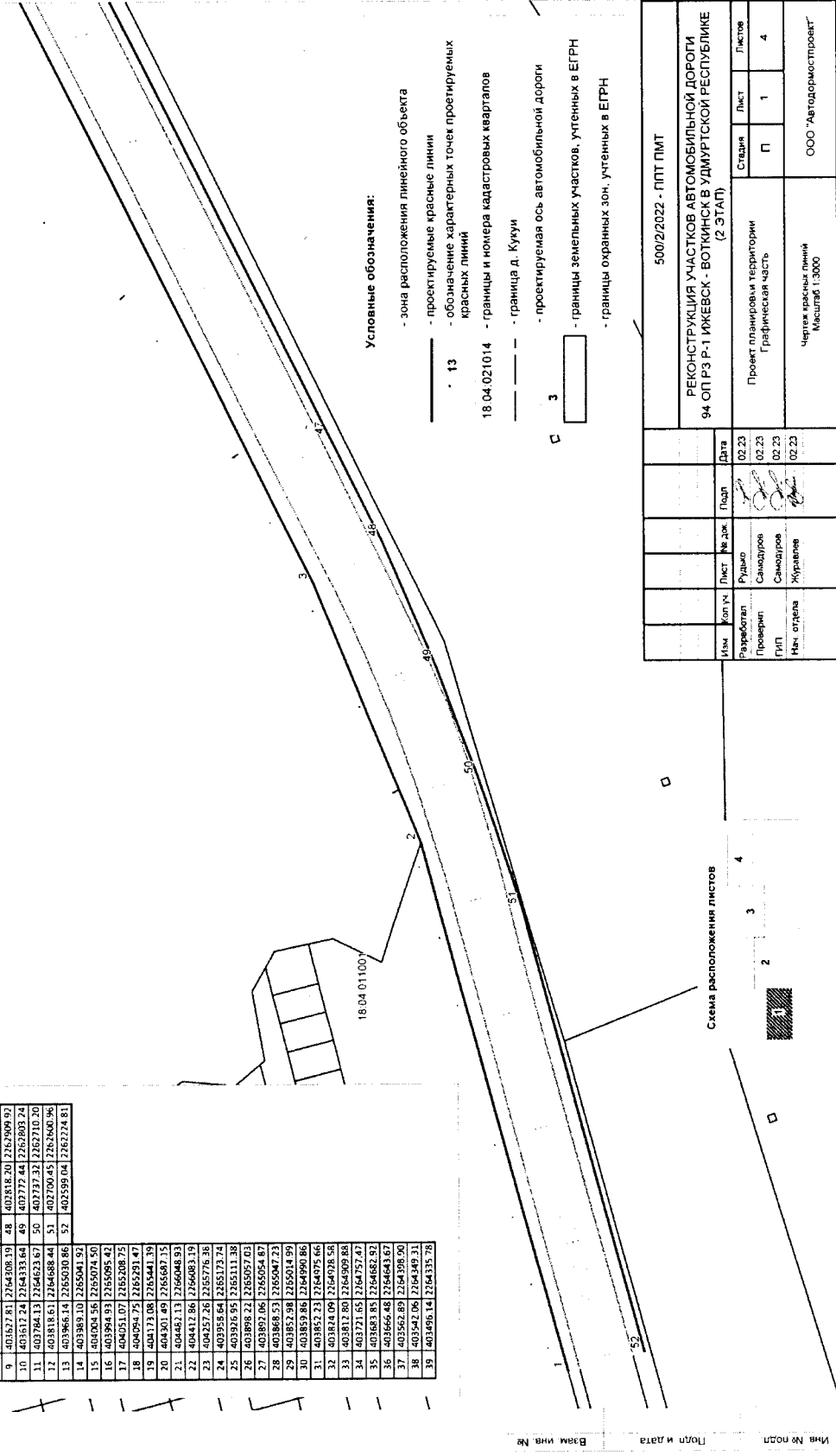
ДОКУМЕНТАЦИЯ
по планировке территории (проект планировки и проект
межевания территории) по объекту «Реконструкция
автомобильной дороги 94 ОП РЗ Р-1 Ижевск – Воткинск
в Удмуртской Республике (2 этап)»

Г. Проект планировки территории. Графическая часть

Муниципальное образование
"Муниципальный округ Воткинский район
Удмуртской Республики"

Каталог координат характерных точек красных линий

№п/п	X	Y	№п/п	X	Y
1	402162.35	1262708.44	40	402489.13	1264300.59
2	402785.42	1262654.70	41	403506.36	1264276.46
3	402876.00	1262873.22	42	403439.12	1264145.73
4	401181.62	1263484.25	43	403397.00	1264052.95
5	401309.19	1263726.65	44	403266.62	1263869.94
6	403333.58	1263775.26	45	403109.81	1263492.77
7	403573.36	1264261.37	46	403060.24	1263391.32
8	403620.08	1264273.14	47	402861.68	1262996.33
9	401672.81	1264308.19	48	402818.20	1262909.92
10	403167.24	1264333.64	49	402772.44	1262803.24
11	403764.13	1264623.67	50	402737.32	1262710.20
12	403818.61	1264688.44	51	402700.45	1262640.96
13	403966.14	1265030.86	52	402599.04	1262274.81
14	403989.10	1265041.92			
15	404004.56	1265074.50			
16	403984.93	1265095.42			
17	404051.07	1265208.75			
18	404094.75	1265291.47			
19	404173.08	1265441.39			
20	404301.49	1265667.15			
21	404482.13	1266048.93			
22	404412.86	1266083.19			
23	404257.26	1265776.38			
24	403958.64	1265173.74			
25	403926.95	1265111.38			
26	403898.22	1265057.03			
27	403802.06	1264954.87			
28	403868.53	1265047.23			
29	403852.98	1265014.99			
30	403859.86	1264990.86			
31	403852.33	1264975.66			
32	403844.09	1264938.58			
33	403871.80	1264909.88			
34	403731.65	1264757.47			
35	403483.95	1264667.93			
36	403466.48	1264643.27			
37	403562.89	1264608.90			
38	403542.86	1264549.23			
39	403496.14	1264435.25			


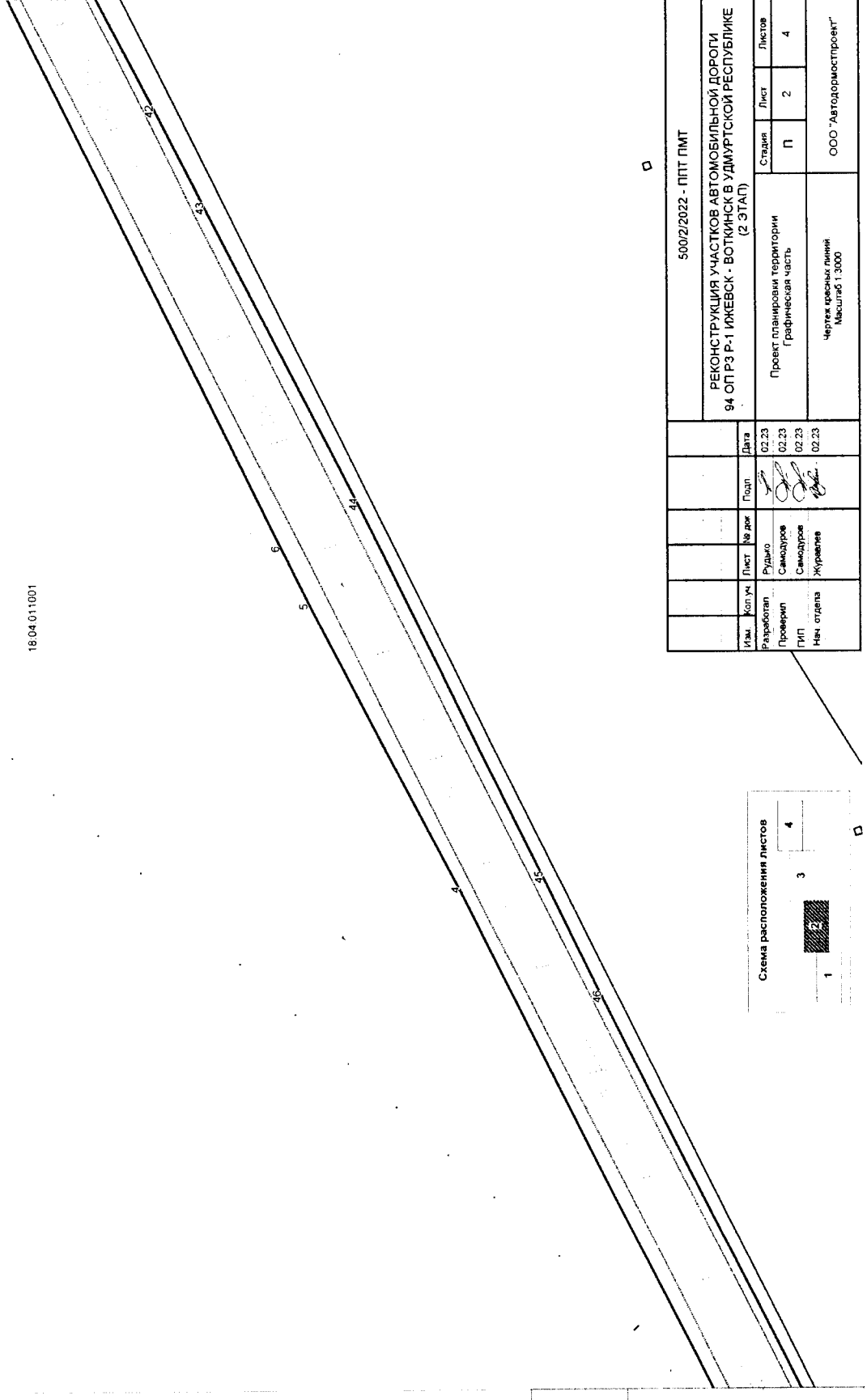


Изм.		Кол.уч.	Лист	№ док.	Дата
Разработал	Рудков	02.23			
Проверил	Самодуров	02.23			
Ген. отдела	Журавлев	02.23			
Имя		Кол.уч.	Лист	№ док.	Дата
Проект планировки территории		П	1	4	
Графическая часть					
Чертеж красных линий		ООО "Автотракторстрой"			
Масштаб 1:3000					
500/2/2022 - ППТ ПМТ					
РЕКОНСТРУКЦИЯ УЧАСТКОВ АВТОМОБИЛЬНОЙ ДОРОГИ					
94 ОПРЗ Р-1 ИЖЕВСК - ВОТКИНСК В УДМУРТСКОЙ РЕСПУБЛИКЕ					
(2 ЭТАП)					

Имя, № подл. Полн. и дата. Взам. инв. №

Муниципальное образование
"Муниципальный округ Воткинский район
Удмуртской Республики"

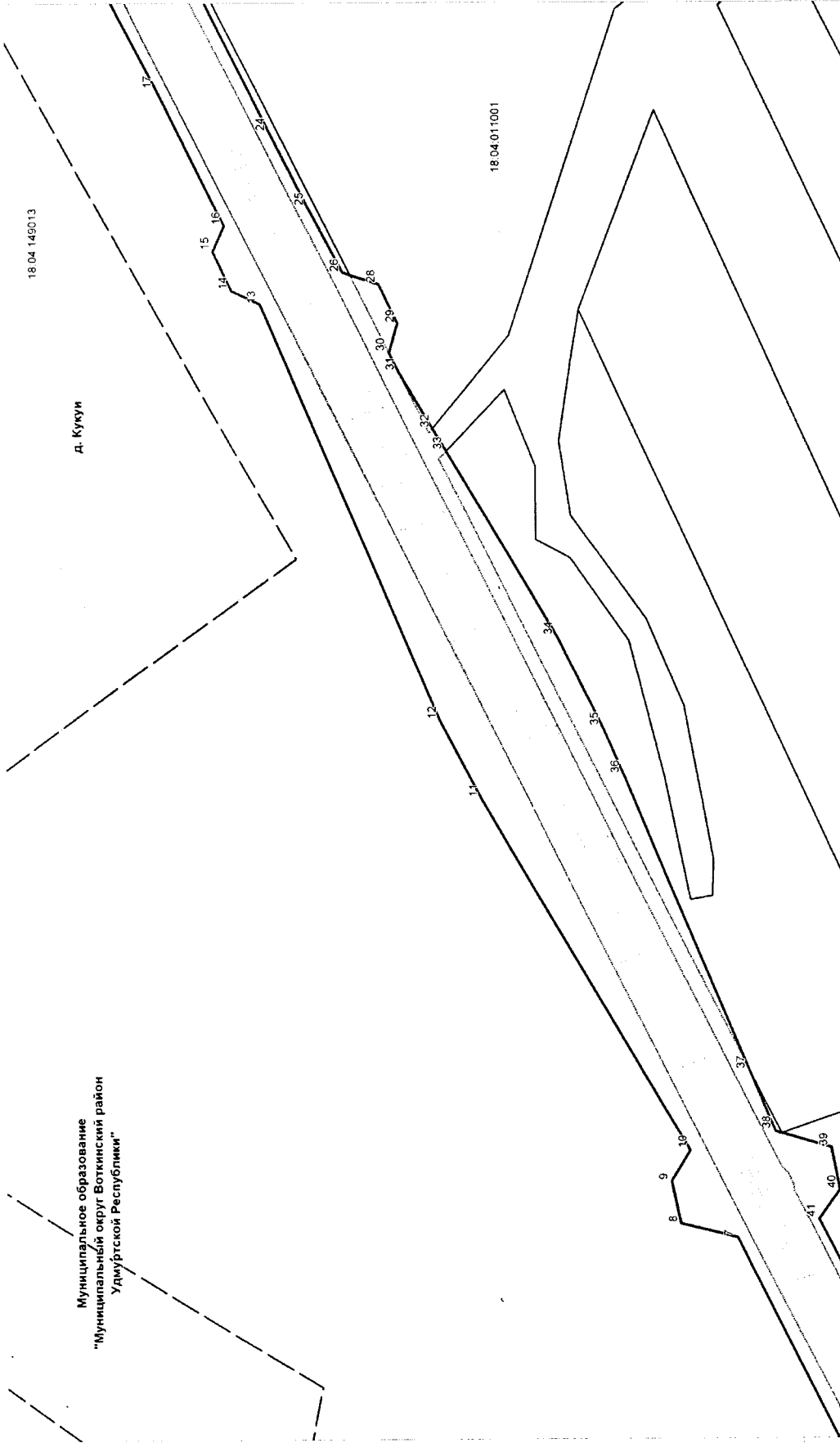
18.04.011001



Изм.		Кол.уч.	Лист	№ док.	Подп.	Дата
Разработал		Рудько	Самодуров	Журавлев	02.23	02.23
Проверил		Самодуров	Журавлев	02.23	02.23	02.23
ТПП		Нач. отдела	Журавлев	02.23	02.23	02.23
Имя, № подл.		Подп. и дата		Имя, № подл.		Взам. инв. №

500/2/2022 - ППТ ПМТ
РЕКОНСТРУКЦИЯ УЧАСТКОВ АВТОМОБИЛЬНОЙ ДОРОГИ
94 ОП РЗ Р-1 ИЖЕВСК - ВОТКИНСК В УДМУРТСКОЙ РЕСПУБЛИКЕ
(2-ЭТАП)
Проект планировки территории
Графическая часть
Чертеж красных линий
Масштаб 1:3000
ООО "Автомобилстрой"

Схема расположения листов



18.04.145013

д. Кукуи


Муниципальное образование
"Муниципальный округ Воткинский район
Удмуртской Республики"

18.04.01:1001

Изм.		Кол. ун.	Лист	№ док.	Подп.	Дата
Разработал			Рудко			02.23
Проверил			Самодуров			02.23
ГИП			Самодуров			02.23
Нач. отдела			Журавлев			02.23


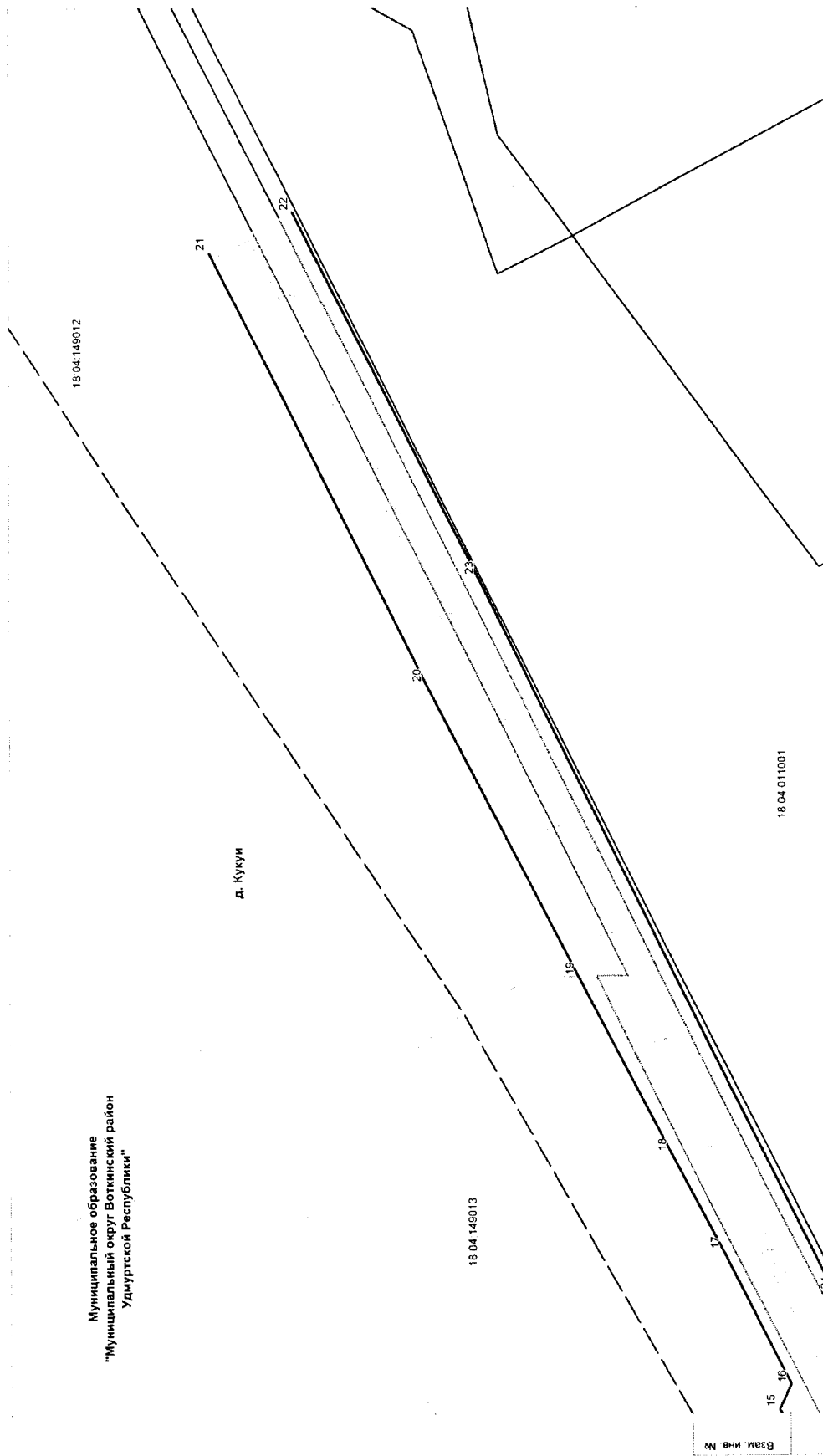
500/2/2022 - ППТ ПМТ			
РЕКОНСТРУКЦИЯ УЧАСТКОВ АВТОМОБИЛЬНОЙ ДОРОГИ 94 ОП РЗ Р-1 ИЖЕВСК - ВОТКИНСК В УДМУРТСКОЙ РЕСПУБЛИКЕ (2 ЭТАП)			
Проект планировки территории	Стация	Лист	Листов
Гражданская часть	П	3	4
Чертеж карных линий Масштаб 1:5000			ООО "Автомобильпроект"

Схема расположения листов



Име. № подл. Подп. и дата. Взам. име. №

Муниципальное образование
"Муниципальный округ Воткинский район
Удмуртской Республики"

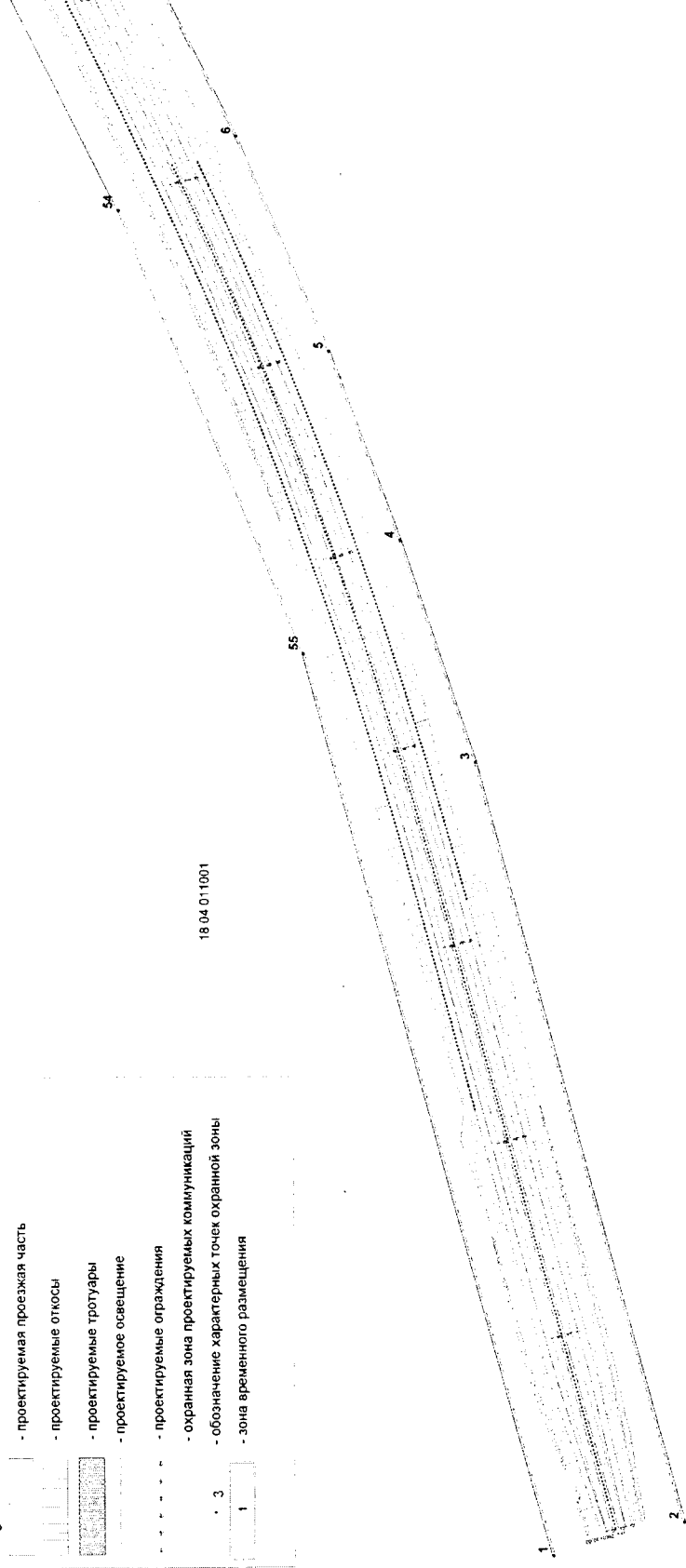


Взам. инв. № _____
Лист и дата _____
Инв. № подл. _____

Изм.	Кол.ч.	Лист	№ док.	Подп.	Дата	500/2/2022 - ППТ ПМТ				
Разработал		Рудько			02.23	РЕКОНСТРУКЦИЯ УЧАСТКОВ АВТОМОБИЛЬНОЙ ДОРОГИ 94 ОП РЗ Р-1 ИЖЕВСК - ВОТКИНСК В УДМУРТСКОЙ РЕСПУБЛИКЕ (2 ЭТАП)				
Проверил		Самодуров			02.23	Проект планировки территории				
ГИП		Самодуров			02.23	Графическая часть				
Иск. отдела		Журавлев			02.23	Чертеж красных линий Масштаб 1:3000				
						Стадия	Лист	Листов	ООО "Автотракторпроект"	
						П	4	4		

Муниципальное образование
"Муниципальный округ Воткинский район
Удмуртской Республики"

- Условные обозначения:**
- зона размещения автомобильной дороги
 - обозначение характерных точек размещения автодороги
 - проектируемые красные линии
 - границы и номера кадастровых кварталов
 - проектируемая ось автомобильной дороги
 - проектируемая проезжая часть
 - проектируемые откосы
 - проектируемые тротуары
 - проектируемое освещение
 - проектируемые ограждения
 - охранный зона проектируемых коммуникаций
 - обозначение характерных точек охранной зоны
 - зона временного размещения



18.04.011001

Схема расположения листов

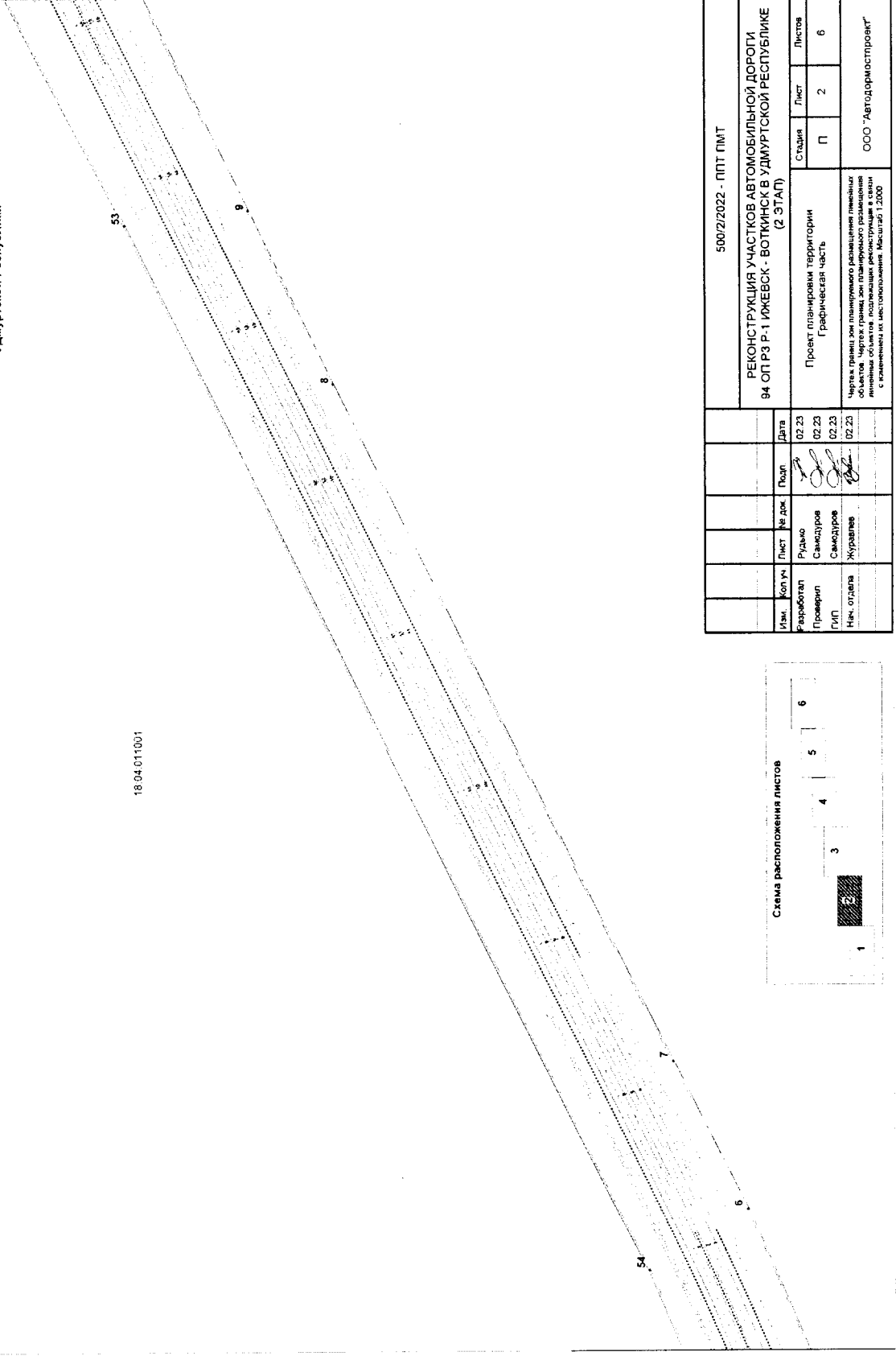


Изм.		Кол-во	Лист	№ док	Подп.	Дата
Разработал		Рудько	02.23			02.23
Проверил		Самодуров	02.23			02.23
ТПП		Самодуров	02.23			02.23
Мен. отдела		Журавлев				
500/2/2022 - ППТ ПМТ						
РЕКОНСТРУКЦИЯ УЧАСТКОВ АВТОМОБИЛЬНОЙ ДОРОГИ 94 ОП РЗ Р-1 ИЖЕВСК - ВОТКИНСК В УДМУРТСКОЙ РЕСПУБЛИКЕ (2 ЭТАП)						
Проект планировки территории			Студия	Лист	Листов	
Графическая часть			П	1	6	
Чертеж границ зон планировочного размещения линейных объектов. Чертеж границ зон планировочного размещения линейных объектов, подлежащих реконструкции в связи с изменением их местоположения. Масштаб 1:2000						
ООО "Автомобильстрой"						

Взам. инв. № _____ Подп. и дата _____ Инв. № подл. _____

Муниципальное образование
"Муниципальный округ Воткинский район
Удмуртской Республики"

18.04.011001



Изм.	Кол. уч.	Лист	№ док.	Подп.	Дата
Разработал		Рудько			02.23
Проверил		Самодуров			02.23
ГИП		Самодуров			02.23
Нач. отдела		Журавлев			02.23

500/2/2022 - ППТ ПМТ					
РЕКОНСТРУКЦИЯ УЧАСТКОВ АВТОМОБИЛЬНОЙ ДОРОГИ 94 ОП РЗ Р-1 ИЖЕВСК - ВОТКИНСК В УДМУРТСКОЙ РЕСПУБЛИКЕ (2 ЭТАП)					
Проект планировки территории Графическая часть			Стадия	Лист	Листов
			П	2	6
Часть плана зон планировочного размещения линейных объектов. Чертёж границ зон планировочного размещения линейных объектов, подлежащих реконструкции в связи с изменением их местоположения. Масштаб 1:2000					
ООО "Автомобильстрой"					

Име. № подл. Подл. и дата. Взам. инв. №

Муниципальное образование
"Муниципальный округ Воткинский район
Удмуртской Республики"

18.04.011001

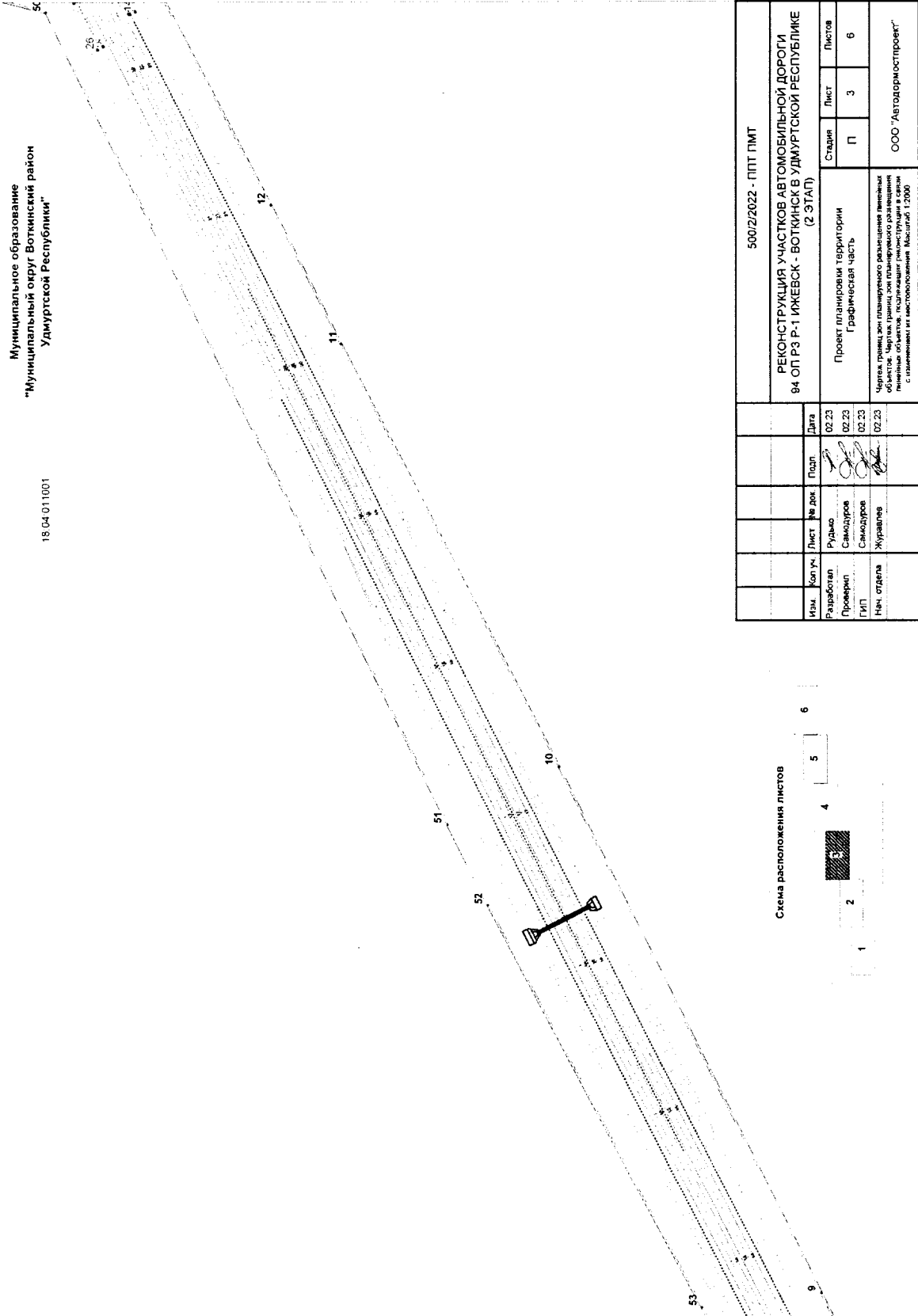


Схема расположения листов



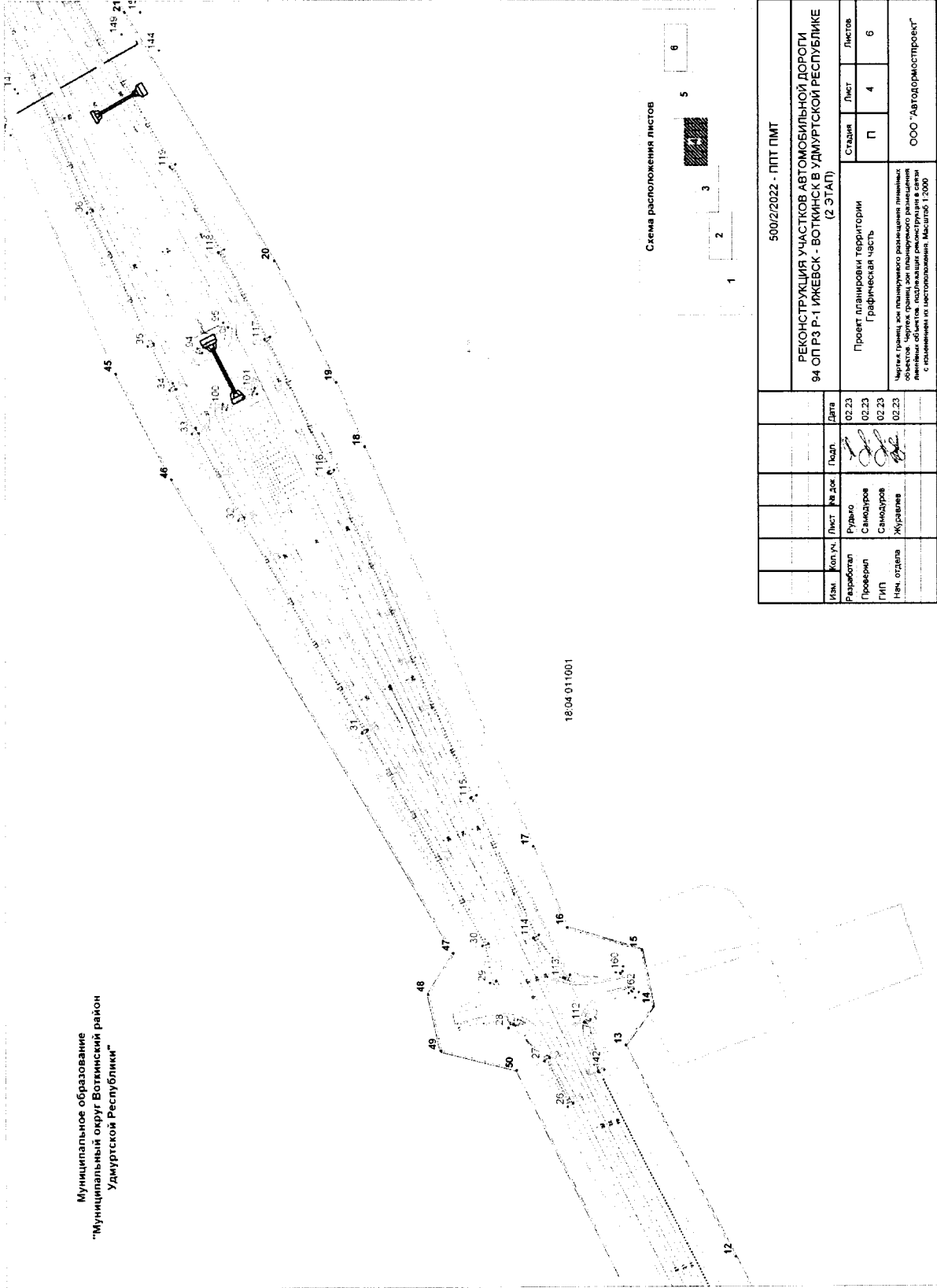
Имя, № подл. _____
Полн. и дата _____
Взам. инв. № _____

Изм.		Лист	№ док.	Подп.	Дата
Разработал		Рудыко			02.23
Проверил		Самозуров			02.23
ТИП		Самозуров			02.23
Имен. отдела		Журавлев			
Проект планировки территории Графическая часть					
Стадия П Лист Листов 3 6					
Чертеж границ зон планировочного разграничения земельных объектов. Чертеж границ зон планировочного разграничения земельных объектов с планировочными местоположениями. Масштаб: 1:2000					
ООО "Автоморостпроект"					

500/2/2022 - ППТ ЛМТ

РЕКОНСТРУКЦИЯ УЧАСТКОВ АВТОМОБИЛЬНОЙ ДОРОГИ
94 ОП РЗ Р-1 ИЖЕВСК - ВОТКИНСК В УДМУРТСКОЙ РЕСПУБЛИКЕ
(2 ЭТАП)

Муниципальное образование
"Муниципальный округ Воткинский район
Удмуртской Республики"



18.04.011801

Взам. инв. № _____
Лист № _____
Имя, № докум. _____
Дата _____

500/2022 - ППТ ПМТ		Дата	
РЕКОНСТРУКЦИЯ УЧАСТКОВ АВТОМОБИЛЬНОЙ ДОРОГИ 94 ОП РЗ Р-1 ИЖЕВСК - ВОТКИНСК В УДМУРТСКОЙ РЕСПУБЛИКЕ (2 ЭТАП)		02.23	
Проект планировки территории Градирочная часть		Лист	Лист
		П	6
Чертеж границ зон планируемого размещения объектов капитального строительства в границах территории, подлежащих реконструкции в связи с изменением их местоположения. Масштаб 1:2000		ООО "Автомобилстройпроект"	
Имя	Лист	№ док.	Дата
Разработал	Рудков	18.04	02.23
Проверил	Самодуров		02.23
ГИП	Самодуров		02.23
Имя, подпись	Журавлев		


Муниципальное образование
"Муниципальный округ Воткинск
Удмуртской Республики" 2012

д. Кукуи

18.04.149013

18.04.011001

Схема расположения листов

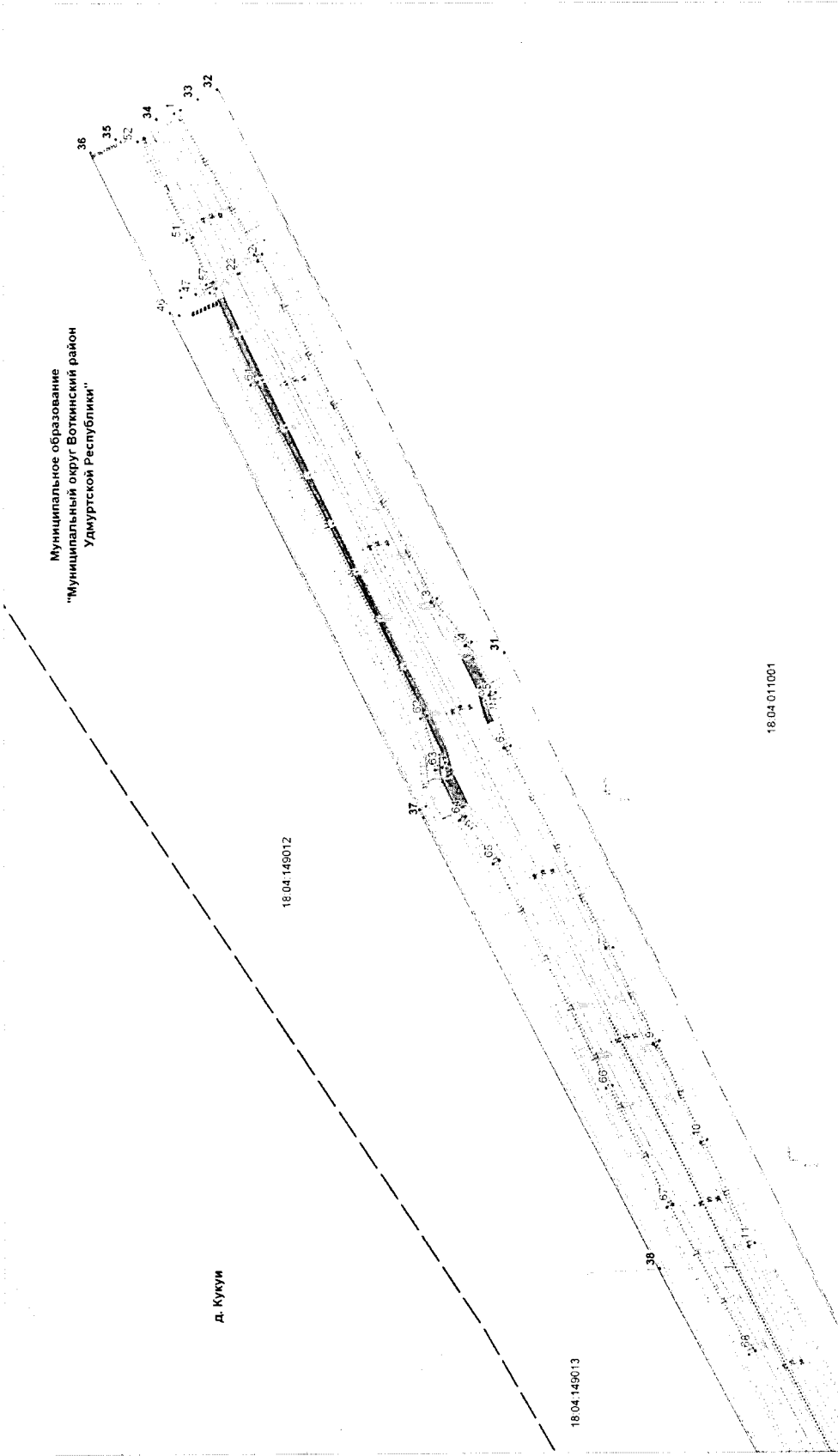


Взам. инв. № _____
Лист и дата _____
Имя, № подл. _____

Имя	Копиру	Лист	№ док.	Подп.	Дата
Разработал	Рудыко	02.23	02.23	02.23	02.23
Проверил	Самодуров	02.23	02.23	02.23	02.23
ГИП	Самодуров	02.23	02.23	02.23	02.23
Нач. отдела	Журалева	02.23	02.23	02.23	02.23

500/2/2022 - ППТ ГМТ
РЕКОНСТРУКЦИЯ УЧАСТКОВ АВТОМАБИЛЬНОЙ ДОРОГИ
94 ОП РЗ Р-1 ИЖЕВСК - ВОТКИНСК В УДМУРТСКОЙ РЕСПУБЛИКЕ
(2 ЭТАП)
Проект планировки территории
Графическая часть
Студия Лист Листов
П 5 6
Чертеж границ зон планировочного размещения объектов. Чертеж границ зон планировочного размещения объектов, разработанный в соответствии с требованиями к содержанию и исполнению. Масштаб: 1:2000
ООО "Автомобилистпроект"

Муниципальное образование
"Муниципальный округ Воткинский район
Удмуртской Республики"



18.04.148012

д. Кукуи

18.04.148013

18.04.011001

Схема расположения листов



Име. № подл. Подл. и дата. Взам. име. №

Имя		Коп. уч.	Лист	№ док.	Подп.	Дата
Разработал		Рудько	Самодуров	Самодуров	Журавлев	02.23
Проверил		Самодуров	Самодуров	Самодуров	Журавлев	02.23
ГИП		Самодуров	Самодуров	Самодуров	Журавлев	02.23
Имя		Коп. уч.	Лист	№ док.	Подп.	Дата
Проверил		Самодуров	Самодуров	Самодуров	Журавлев	02.23
ГИП		Самодуров	Самодуров	Самодуров	Журавлев	02.23
Имя		Коп. уч.	Лист	№ док.	Подп.	Дата
Проверил		Самодуров	Самодуров	Самодуров	Журавлев	02.23
ГИП		Самодуров	Самодуров	Самодуров	Журавлев	02.23
500/2/2022 - ППТ ПМТ						
РЕКОНСТРУКЦИЯ УЧАСТКОВ АВТОМОБИЛЬНОЙ ДОРОГИ 84 ОП РЗ Р-1 ИЖЕВСК - ВОТКИНСК В УДМУРТСКОЙ РЕСПУБЛИКЕ (2 ЭТАП)						
Проект планировки территории			Лист		Листов	
Графическая часть			П		6 6	
Чертеж границ зон планируемого размещения линейных объектов, чертеж границ зон планируемого размещения объектов линейных объектов, чертеж границ зон планируемого размещения объектов линейных объектов с нанесением их местоположения. Масштаб 1:2000						
ООО "Автодормостпроект"						

II. Положение о размещении линейного объекта

1. Наименование, основные характеристики (категория, протяженность, проектная мощность, пропускная способность, грузонапряженность, интенсивность движения) и назначение планируемых для размещения линейных объектов, а также линейных объектов, подлежащих реконструкции в связи с изменением их местоположения

Проект планировки территории для реконструкции участков автомобильной дороги 94 ОП РЗ Р-1 Ижевск – Воткинск в Удмуртской Республике (2 этап) (далее – Проект планировки территории) разработан в целях установления зоны планируемого размещения линейного объекта.

Основные технические параметры представлены в таблице 1.

Таблица 1

№ п/п	Наименование показателей	До реконструкции	После реконструкции
1	2	3	4
1	Категория дороги	III	II
2	Расчетная скорость, км/ч	80	120
3	Среднесуточная интенсивность движения, авт./сут.	12 233	по проекту
4	Число полос движения	2	4
5	Протяженность участка, км	4,255	по проекту
6	Ширина земляного полотна, м	12,0	по проекту
7	Ширина проезжей части, м	2×3,5	4×3,5
8	Ширина обочины, м	2,5	по проекту
9	Наличие разделительной полосы	нет	есть
10	Ширина разделительной полосы, м	-	по проекту
11	Наличие разделительного барьерного ограждения	нет	есть
12	Тип разделительного барьерного ограждения	-	по проекту
13	Тип дорожной одежды	капитальный	капитальный
14	Вид покрытия	асфальтобетон	по проекту
15	Расчетная нагрузка, кН	115	115
16	Количество пересечений	-	по проекту
17	Количество примыканий	1	по проекту
18	Освещение на участке дороги	нет	согласно ГОСТ Р 52766
19	Ограждение на участке дороги	металлическое	по проекту

2. Перечень субъектов Российской Федерации, перечень муниципальных районов, городских округов в составе субъектов Российской Федерации, перечень поселений, населенных пунктов, внутригородских территорий городов федерального значения, на территориях которых устанавливаются зоны планируемого размещения линейных объектов

Таблица 2

Субъекты Российской Федерации	Муниципальные районы, городские округа	Поселения, населенные пункты, внутригородские территории городов федерального значения
1	2	3
Удмуртская Республика	муниципальное образование «Муниципальный округ Воткинский район Удмуртской Республики»	деревня Кукуи

3. Перечень координат характерных точек границ зон планируемого размещения линейных объектов

Каталог координат характерных точек зоны планируемого размещения линейного объекта представлен в таблице 3.

Таблица 3

Каталог координат характерных точек зоны планируемого размещения линейного объекта		
№ п/п	X	Y
Площадь 32 7043 кв. м		
1	402663.35	2262208.44
2	402599.04	2262224.81
3	402700.45	2262600.96
4	402737.32	2262710.20
5	402772.44	2262803.24
6	402818.20	2262909.92
7	402861.68	2262996.33
8	403060.24	2263391.32
9	403109.81	2263492.77
10	403266.42	2263809.94
11	403397.00	2264062.95
12	403439.12	2264145.73
13	403506.36	2264276.46
14	403489.13	2264300.59
15	403496.14	2264335.78
16	403542.06	2264349.31
17	403562.89	2264398.90
18	403666.48	2264643.67
19	403683.85	2264682.92

Каталог координат характерных точек зоны планируемого размещения линейного объекта		
20	403721.65	2264757.47
21	403812.80	2264909.88
22	403824.09	2264928.58
23	403852.23	2264975.66
24	403859.86	2264990.86
25	403852.98	2265014.99
26	403868.53	2265047.23
27	403892.06	2265054.87
28	403898.22	2265057.03
29	403926.95	2265111.38
30	403958.64	2265173.74
31	404257.26	2265776.38
32	404412.86	2266083.19
33	404423.46	2266077.86
34	404445.94	2266066.84
35	404468.27	2266056.03
36	404482.13	2266048.93
37	404301.49	2265687.15
38	404173.04	2265441.40
39	404094.75	2265291.47
40	404051.07	2265208.75
41	403994.93	2265095.42
42	404004.56	2265074.50
43	403989.10	2265041.92
44	403966.14	2265030.86
45	403818.61	2264688.44
46	403784.13	2264623.67
47	403612.24	2264333.64
48	403627.81	2264308.19
49	403620.08	2264273.14
50	403573.36	2264261.37
51	403333.58	2263775.26
52	403309.19	2263726.65
53	403181.62	2263484.25
54	402876.00	2262873.22
55	402785.42	2262654.70

Каталог координат характерных точек зоны временного размещения объектов представлен в таблице 4.

Таблица 4

Каталог координат характерных точек зоны временного размещения объектов		
№ п/п	X	Y
:ЗУ1(1), площадь 3 983 кв. м		
21	403491.49	2264312.80

Каталог координат характерных точек зоны временного размещения объектов		
№ п/п	X	Y
22	403489.13	2264300.59
23	403492.33	2264296.19
24	403475.58	2264263.27
25	403402.28	2264290.81
26	403419.28	2264335.82
:ЗУ1(2), площадь 2 991 кв. м		
1	403520.77	2264343.03
2	403525.96	2264351.64
3	403457.84	2264375.28
4	403440.93	2264371.65
5	403423.26	2264346.27
6	403421.15	2264340.71
7	403452.83	2264333.93
8	403464.49	2264333.45
9	403480.85	2264328.38
10	403493.81	2264324.14
11	403496.14	2264335.78
:ЗУ1(3), площадь 3 046 кв. м		
12	403400.36	2264342.32
13	403383.63	2264297.83
14	403361.00	2264306.34
15	403322.32	2264320.98
16	403336.78	2264363.25
17	403372.03	2264351.30
18	403391.48	2264345.35
19	403400.36	2264342.32
20	403383.63	2264297.83

4. Перечень координат характерных точек границ зон планируемого размещения линейных объектов, подлежащих переносу в связи с изменением их местоположения

Координаты характерных точек границ зон планируемого размещения линейных объектов, подлежащих переносу в связи с изменением их местоположения, представлены в таблицах 5, 6, 7.

Таблица 5

Каталог координат характерных точек охранной зоны линии освещения		
№ п/п	X	Y
1	404432.74	2266072.00
2	404388.71	2265993.73
3	404293.99	2265805.91
4	404275.26	2265782.32

Каталог координат характерных точек охранной зоны линии освещения		
№ п/п	X	Y
5	404262.03	2265754.91
6	404253.84	2265726.07
7	404198.11	2265615.98
8	404198.11	2265615.97
9	404172.73	2265565.60
10	404146.78	2265511.38
11	404121.09	2265455.15
12	404124.66	2265453.38
13	404150.41	2265509.69
14	404176.31	2265563.82
15	404202.29	2265615.62
16	404202.29	2265615.64
17	404257.60	2265724.67
18	404265.80	2265753.54
19	404278.62	2265780.12
20	404297.41	2265803.81
21	404391.24	2265989.85
22	404400.90	2265983.38
23	404403.11	2265986.74
24	404393.11	2265993.41
25	404436.27	2266070.13
26	403542.04	2264238.72
27	403556.38	2264266.78
28	403578.62	2264287.31
29	403589.72	2264315.10
30	403594.28	2264338.18
31	403668.31	2264468.40
32	403743.44	2264598.46
33	403771.79	2264651.30
34	403785.55	2264678.01
35	403798.82	2264705.11
36	403836.09	2264786.76
37	403932.17	2265006.84
38	403944.56	2265033.68
39	403961.67	2265058.59
40	403974.51	2265086.21
41	403982.97	2265112.50
42	404000.23	2265103.76
43	404050.90	2265207.05
44	404084.40	2265272.61
45	404303.88	2265691.47
46	404438.66	2265961.56
47	404424.69	2265971.79

Каталог координат характерных точек охранной зоны линии освещения		
№ п/п	X	Y
48	404432.61	2265970.08
49	404433.30	2265974.01
50	404418.96	2265977.12
51	404429.73	2266001.25
52	404456.29	2266054.86
53	404452.76	2266056.73
54	404426.13	2266002.99
55	404426.11	2266002.97
56	404426.11	2266002.94
57	404415.27	2265978.63
58	404403.98	2265986.17
59	404401.77	2265982.82
60	404413.63	2265974.92
61	404391.28	2265923.55
62	404299.65	2265742.08
63	404291.34	2265714.36
64	404278.39	2265687.72
65	404260.12	2265663.82
66	404198.50	2265541.25
67	404165.62	2265476.26
68	404121.00	2265395.71
69	404124.47	2265393.71
70	404169.10	2265474.27
71	404202.12	2265539.54
72	404263.55	2265661.74
73	404281.76	2265685.56
74	404295.14	2265713.03
75	404303.40	2265740.64
76	404394.93	2265921.90
77	404416.94	2265972.50
78	404433.59	2265960.31
79	404300.31	2265693.27
80	404080.85	2265274.44
81	404047.32	2265208.85
82	403998.44	2265109.15
83	403982.83	2265117.05
84	403972.22	2265124.61
85	403969.88	2265121.37
86	403979.44	2265114.56
87	403970.68	2265087.43
88	403958.17	2265060.53
89	403941.11	2265035.70
90	403928.51	2265008.46

Каталог координат характерных точек охранной зоны линии освещения		
№ п/п	X	Y
91	403832.45	2264788.41
92	403795.19	2264706.79
93	403783.44	2264682.78
94	403768.51	2264703.84
95	403752.66	2264719.52
96	403749.76	2264716.76
97	403765.41	2264701.28
98	403781.42	2264678.72
99	403769.42	2264655.43
100	403753.05	2264669.68
101	403733.75	2264679.46
102	403732.14	2264675.80
103	403750.87	2264666.31
104	403767.51	2264651.79
105	403739.94	2264600.40
106	403664.84	2264470.37
107	403590.50	2264339.57
108	403585.86	2264316.18
109	403575.17	2264289.42
110	403553.18	2264269.24
111	403538.55	2264240.65
112	403531.44	2264290.88
113	403543.91	2264318.06
114	403562.93	2264342.87
115	403601.51	2264428.38
116	403688.75	2264627.79
117	403727.80	2264709.17
118	403755.57	2264762.50
119	403785.05	2264814.83
120	403860.29	2264945.06
121	403875.91	2264972.51
122	403887.37	2265001.21
123	403901.04	2265027.20
124	403919.94	2265050.43
125	403960.43	2265128.09
126	403969.37	2265121.72
127	403971.56	2265125.09
128	403959.01	2265133.99
129	403916.48	2265052.48
130	403897.79	2265029.58
131	403883.76	2265002.92
132	403872.29	2264974.21
133	403856.82	2264947.06

Каталог координат характерных точек охранной зоны линии освещения		
№ п/п	X	Y
134	403781.58	2264816.81
135	403752.05	2264764.39
136	403724.21	2264710.95
137	403685.11	2264629.44
138	403597.85	2264430.00
139	403559.44	2264344.86
140	403540.51	2264320.18
141	403527.81	2264292.72
142	403519.39	2264261.48
143	403523.20	2264260.22

Таблица 6

Каталог координат характерных точек зоны переустройства газопровода высокого давления		
№ п/п	X	Y
144	403791.44	2264886.67
145	403883.68	2264834.57
146	403895.53	2264853.78
147	403881.01	2264863.06
148	403879.21	2264860.29
149	403814.57	2264896.58
150	403817.19	2264902.88
151	403803.03	2264910.15

Таблица 7

Каталог координат характерных точек зоны переустройства линии связи		
№ п/п	X	Y
152	403875.10	2265035.22
153	403867.03	2265019.22
154	403868.93	2265013.09
155	403872.75	2265014.27
156	403871.32	2265018.88
147	403877.78	2265031.68
158	403881.76	2265032.52
159	403880.95	2265036.40
160	403508.14	2264322.46
161	403501.37	2264311.40
162	403498.30	2264309.28
163	403500.39	2264305.91
164	403504.33	2264308.57

Каталог координат характерных точек зоны переустройства линии связи		
№ п/п	X	Y
165	403512.31	2264321.60
166	403511.64	2264325.93
167	403507.70	2264325.36

5. Предельные параметры разрешенного строительства, реконструкции объектов капитального строительства, входящих в состав линейных объектов в границах зон их планируемого размещения

Параметры разрешенного строительства, реконструкции объектов капитального строительства, входящих в состав линейного объекта в границах зон его планируемого размещения, приведены в таблице 1.

В соответствии с пунктом 3 части 4 статьи 36 Градостроительного кодекса Российской Федерации действие градостроительного регламента не распространяется на земельные участки, предназначенные для размещения линейных объектов и (или) занятые линейными объектами.

6. Информация о необходимости осуществления мероприятий по защите сохраняемых объектов капитального строительства (здание, строение, сооружение, объекты, строительство которых не завершено), существующих и строящихся на момент подготовки проекта планировки территории, а также объектов капитального строительства, планируемых к строительству в соответствии с ранее утвержденной документацией по планировке территории, от возможного негативного воздействия в связи с размещением линейных объектов

На момент подготовки Проекта планировки территории в зоне планируемого размещения линейного объекта расположены объекты капитального строительства, представленные в таблице 8.

Таблица 8

№ п/п	Наименование объекта капитального строительства	Кадастровый номер объекта капитального строительства
1	2	3
1	Автомобильная дорога Ижевск – Воткинск км 13+000-км 51+846	18:00:000000:98

Мероприятия по защите объектов капитального строительства предусматривают: устройство кюветов, водоотводных лотков, строительство водопропускных труб, устройство съездов и ограждений, установку дорожных

знаков, устройство тротуаров и пандуса, линии наружного освещения, переустройство газопровода и линии связи, устройство светового объекта.

7. Информация о необходимости осуществления мероприятий по сохранению объектов культурного наследия от возможного негативного воздействия в связи с размещением линейных объектов

На участке планируемого проведения работ объекты культурного наследия, включенные в единый государственный реестр объектов культурного наследия (памятников истории и культуры) народов Российской Федерации, объекты, обладающие признаками объекта культурного наследия, не выявлены.

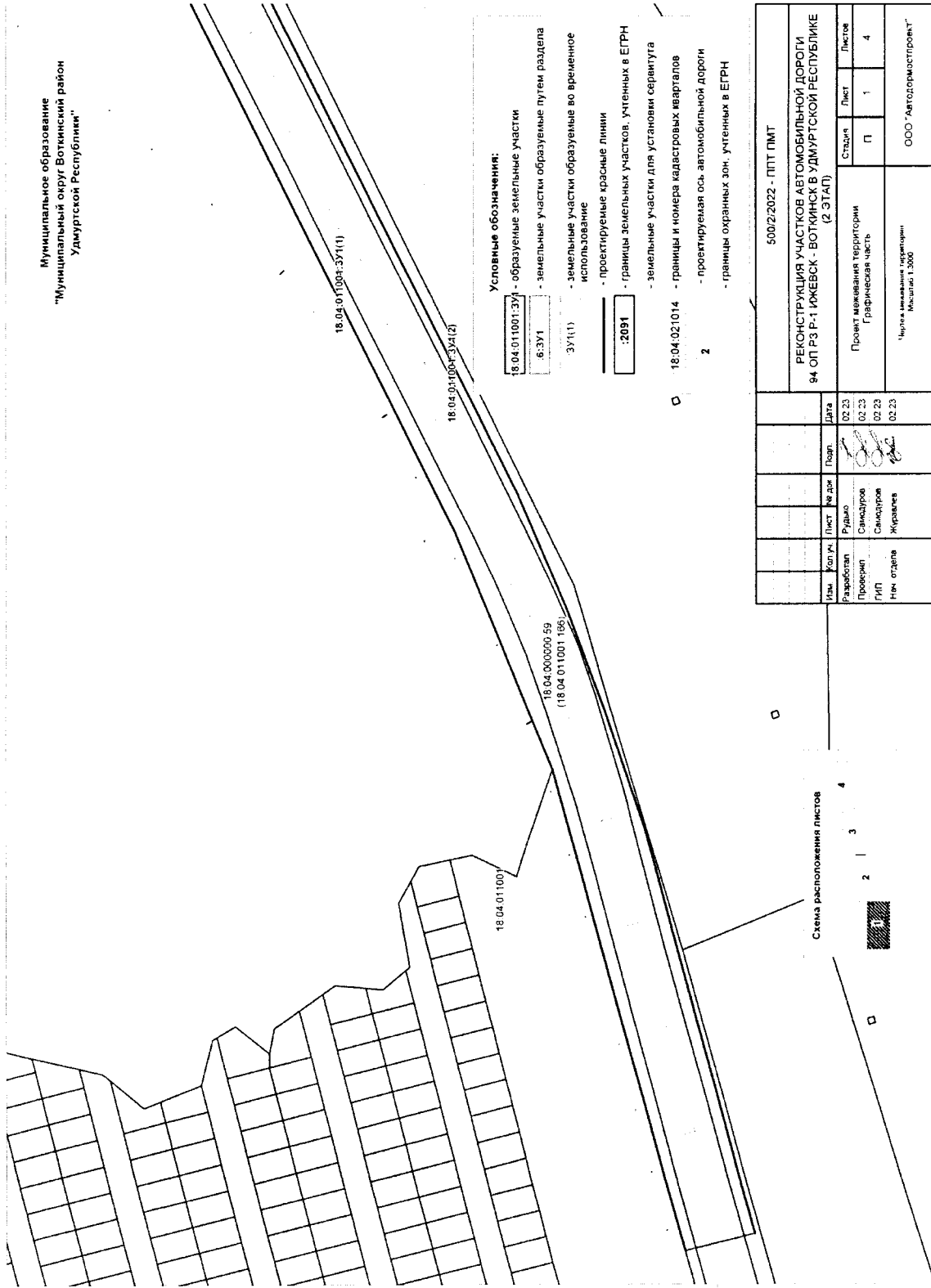
8. Информация о необходимости осуществления мероприятий по охране окружающей среды

Влияние выбросов загрязняющих веществ и прочих воздействий на окружающую среду будет минимальным, так как размещение объекта производится с учетом экологических и санитарных ограничений.

9. Информация о необходимости осуществления мероприятий по защите территории от чрезвычайных ситуаций природного и техногенного характера, в том числе по обеспечению пожарной безопасности и гражданской обороне

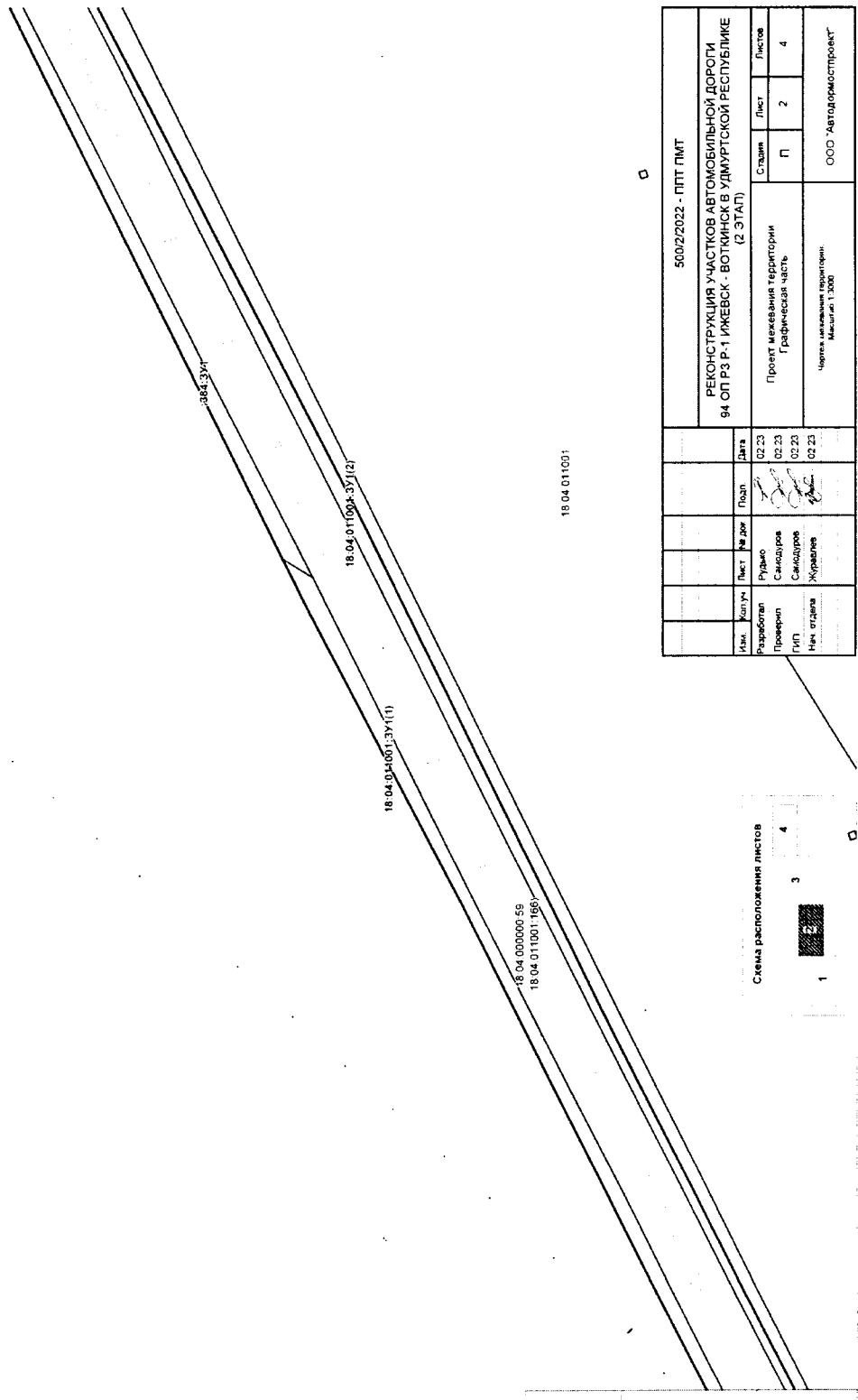
Выполняемые дорожно-строительные работы должны соответствовать требованиям Федерального закона от 21 декабря 1994 года № 69-ФЗ «О пожарной безопасности», Федерального закона от 22 июля 2008 года № 123-ФЗ «Технический регламент о требованиях пожарной безопасности» и постановления Правительства Российской Федерации от 25 апреля 2012 года № 390 «О противопожарном режиме».

III. Проект межевания территории. Графическая часть



Имя, № док., Подп. и дата, Взам. инв. №

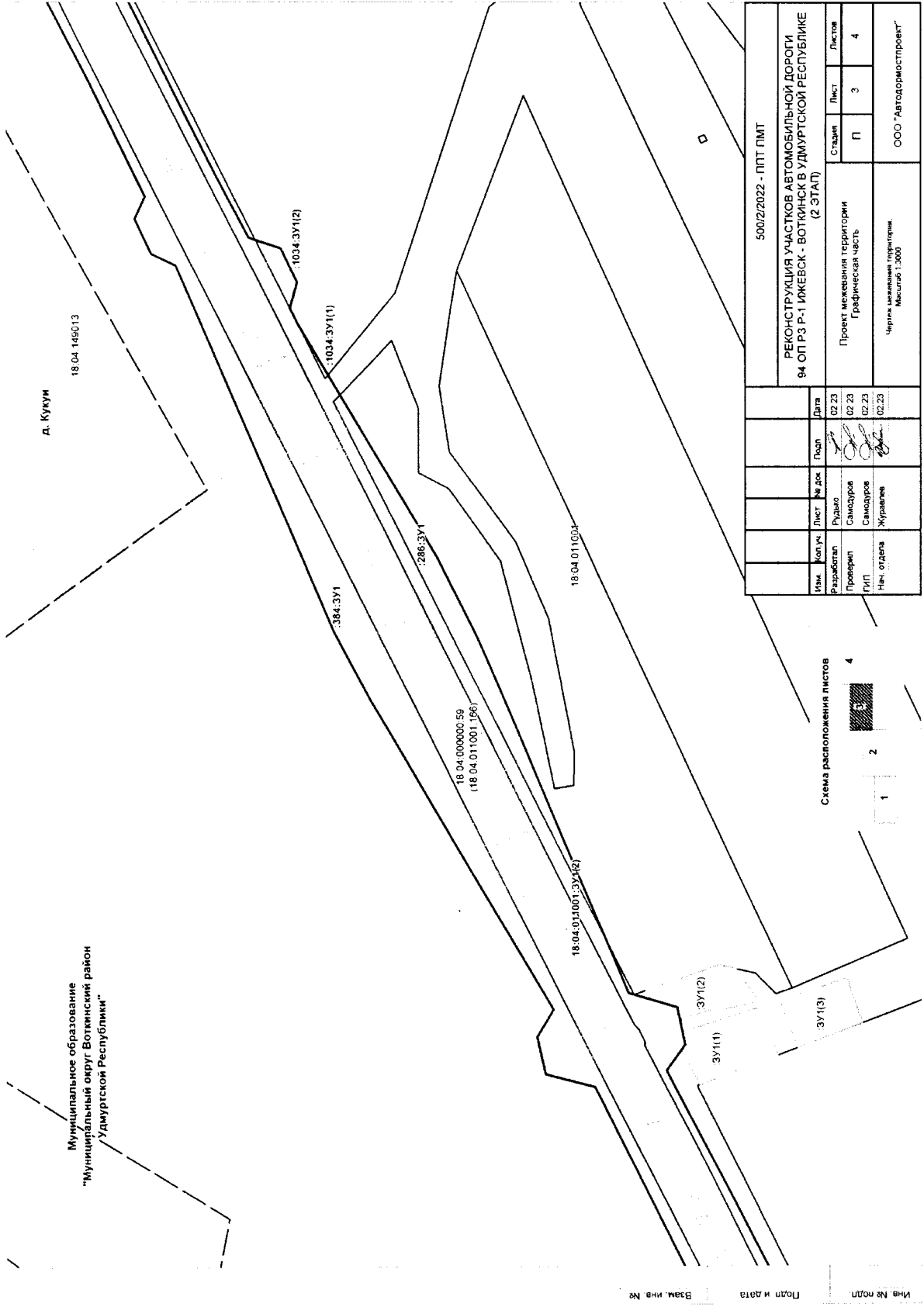
Муниципальное образование
"Муниципальный округ Воткинский район
Удмуртской Республики"



Изм.	Кол-во	Лист	№ док.	Позн.	Дата
		Рудко			02.23
		Сажидуров			02.23
		Журавлев			02.23

500/2/2022 - ППТ ПМТ					
РЕКОНСТРУКЦИЯ УЧАСТКОВ АВТОМОБИЛЬНОЙ ДОРОГИ 94 ОП РЗ Р-1 ИЖЕВСК - ВОТКИНСК В УДМУРТСКОЙ РЕСПУБЛИКЕ (2 ЭТАП)					
Проект: Межевание территории Градостроительная часть				Стadium	Лист
				П	2
				Листов	4
Чертеж: наименование территории Масштаб: 1:500 ООО "Автодормостпроект"					

Имя, № подл. _____
Почт. и дата _____
Взам. инв. № _____



Муниципальное образование
"Муниципальный округ Воткинский район
Удмуртской Республики"

д. Кукуи

18.04.146013

Схема расположения листов



Имя	Молуч.	Лист	№ док.	Подп.	Дата
Разработчик	Рудыко	1	18.04.000000.59	<i>[Signature]</i>	02.23
Проверщик	Самозуров	2	18.04.011001.196	<i>[Signature]</i>	02.23
ГИП	Самозуров	3		<i>[Signature]</i>	02.23
Нач. отдела	Журавлев	4		<i>[Signature]</i>	02.23

500/2/2022 - ППТ ПМТ					
РЕКОНСТРУКЦИЯ УЧАСТКОВ АВТОМОБИЛЬНОЙ ДОРОГИ 94 ОП РЗ Р-1 ИЖЕВСК - ВОТКИНСК В УДМУРТСКОЙ РЕСПУБЛИКЕ (2 ЭТАП)					
Проект межевания территории Графическая часть			Страниц	Лист	Листов
Чертеж масштаба территории. Масштаб 1:3000			П	3	4
ООО "Автодорстройгп"					

Имя, № подл. Подп и дата. Взам. инв. №

Муниципальное образование
"Муниципальный округ Воткинский район
Удмуртской Республики"

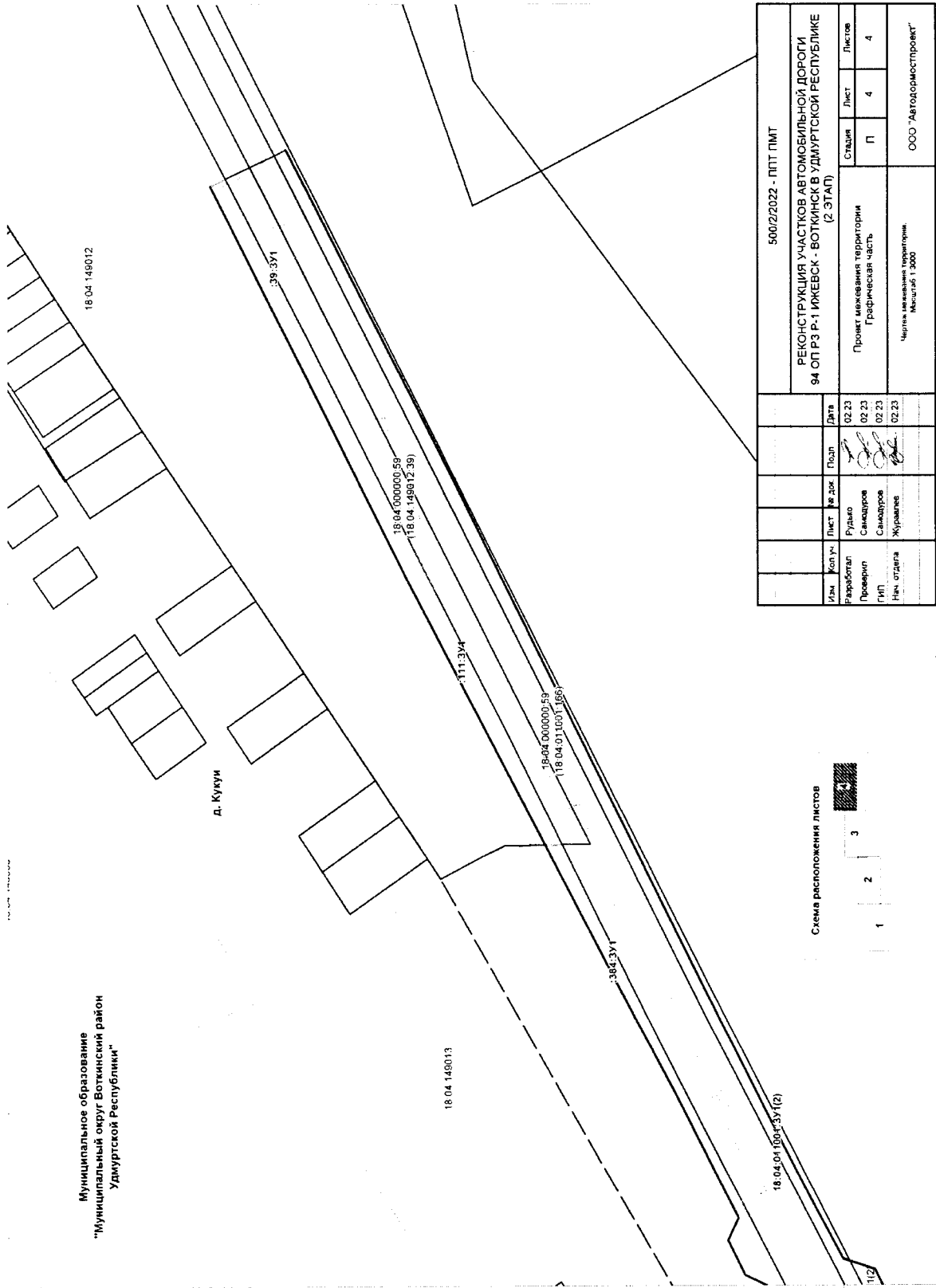


Схема расположения листов



1 2 3

Имя, № подл. Лист, и дата. Взам. инв. №

500/2/2022 - ППТ ПИТ			
РЕКОНСТРУКЦИЯ УЧАСТКОВ АВТОМОБИЛЬНОЙ ДОРОГИ 94 ОП РЗ Р-1 ИЖЕВСК - ВОТКИНСК В УДМУРТСКОЙ РЕСПУБЛИКЕ (2 ЭТАП)			
Имя	Лист	№ док.	Дата
Разработал	Рудяко	02.23	02.23
Проверил	Самодуров	02.23	02.23
ГИП	Самодуров	02.23	02.23
Имя отдела	Журналов	02.23	02.23
Проект межквартальной территории Горьковская часть		Страница	Лист
Чертеж межквартальной территории. Масштаб 1:3000		П	4
		ООО "Автомобилестройпроект"	

IV. Проект межевания территории. Текстовая часть

1. Перечень образуемых земельных участков

Перечень образуемых земельных участков (постоянный отвод) представлен в таблице 9.

Таблица 9

№ п/п	Условный номер образуемого земельного участка	Кадастровый номер исходного земельного участка/ кадастрового квартала	Местоположение образуемых земельных участков	Площадь образуемых земельных участков, кв. м	Возможный способ образования земельного участка	Сведения об отнесении образуемых земельных участков к территории общего пользования	Планируемая категория образуемого земельного участка
1	2	3	4	5	6	7	8
1	18:04:000000:59 (18:04:011001:166)	18:04:000000:59 (18:04:011001:166)	Удмуртская Республика, Воткинский район, автодорога «Ижевск – Воткинск»	187 907	кадастровые работы не требуются, существующая автодорога	относится к территории общего пользования	земли промышленности, энергетики, транспорта, связи, радиовещания, телевидения, информатики, земли для обеспечения космической деятельности, земли обороны, безопасности и земли иного специального назначения
2	18:04:011001:ЗУ1 (многоконтурный – 2 контура)	18:04:011001	Удмуртская Республика, Воткинский район	67 097	образование из земель неразграниченной государственной собственности	относится к территории общего пользования	земли промышленности, энергетики, транспорта, связи, радиовещания, телевидения, информатики, земли для обеспечения космической деятельности, земли обороны, безопасности и земли иного специального назначения
3	18:04:000000:451 (18:04:011001:384:ЗУ1)	18:04:000000:451 (18:04:011001:384)	Удмуртская Республика, Воткинский район, 500 м южнее, 800 м северо-западнее, 2800 м восточнее, 2500 м юго-	35 417	раздел земельного участка	относится к территории общего пользования	земли промышленности, энергетики, транспорта, связи, радиовещания, телевидения, информатики, земли для обеспечения космической деятельности, земли обороны, безопасности

№ п/п	Условный номер образуемого земельного участка	Кадастровый номер исходного земельного участка/ кадастрового квартала	Местоположение образуемых земельных участков	Площадь образуемых земельных участков, кв. м	Возможный способ образования земельного участка	Сведения об отнесении образуемых земельных участков к территории общего пользования	Планируемая категория образуемого земельного участка
1	2	3	4	5	6	7	8
			восточнее д. Кукуи				и земли иного специального назначения
4	18:04:011001:286:ЗУ1	18:04:011001:286	Удмуртская Республика, Воткинский район, клх «Мир»	7 553	раздел земельного участка	относится к территории общего пользования	земли промышленности, энергетики, транспорта, связи, радиовещания, телевидения, информатики, земли для обеспечения космической деятельности, земли обороны, безопасности и земли иного специального назначения
5	18:04:011001:1034:ЗУ1 (многоконтурный – 2 контура)	18:04:011001:1034	Удмуртская Республика, Воткинский район, южнее д. Кукуи	1 041	раздел с сохранением исходного в измененных границах	относится к территории общего пользования	земли промышленности, энергетики, транспорта, связи, радиовещания, телевидения, информатики, земли для обеспечения космической деятельности, земли обороны, безопасности и земли иного специального назначения
6	18:04:000000:59 (18:04:149012:39)	18:04:000000:59 (18:04:149012:39)	Удмуртская Республика, Воткинский район, автодорога «Ижевск – Воткинск»	16 460	кадастровые работы не требуются, существующая автодорога	относится к территории общего пользования	земли промышленности, энергетики, транспорта, связи, радиовещания, телевидения, информатики, земли для обеспечения космической деятельности, земли обороны, безопасности и земли иного специального назначения
7	18:04:149012:111:ЗУ1	18:04:149012:111	Удмуртская Республика, Воткинский район	11 567	раздел земельного участка	относится к территории общего пользования	земли промышленности, энергетики, транспорта, связи, радиовещания, телевидения, информатики, земли для обеспечения

№ п/п	Условный номер образуемого земельного участка	Кадастровый номер исходного земельного участка/ кадастрового квартала	Местоположение образуемых земельных участков	Площадь образуемых земельных участков, кв. м	Возможный способ образования земельного участка	Сведения об отнесении образуемых земельных участков к территории общего пользования	Планируемая категория образуемого земельного участка
1	2	3	4	5	6	7	8
							космической деятельности, земли обороны, безопасности и земли иного специального назначения
8	18:04:149012:39:ЗУ1	18:04:149012:39	Удмуртская Республика, Воткинский район, автодорога «Ижевск – Воткинский»	1	раздел с сохранением исходного в измененных границах	относится к территории общего пользования	земли промышленности, энергетики, транспорта, связи, радиовещания, телевидения, информатики, земли для обеспечения космической деятельности, земли обороны, безопасности и земли иного специального назначения
Итого				327 043			

Земельный участок с условным номером 18:04:149012:39:ЗУ1 образован для размещения трубостойки с целью обеспечения электроснабжения наружного освещения и светофорного объекта на автомобильной дороге Ижевск – Воткинский.

Перечень образуемых земельных участков (временный отвод) представлен в таблице 10.

Таблица 10

№ п/п	Условный номер образуемого земельного участка	Кадастровый квартал	Местоположение образуемых земельных участков	Площадь образуемых земельных участков, кв. м	Планируемое использование образуемого земельного участка
1	2	3	4	5	6
1	:ЗУ1(1)	18:04:011001	Удмуртская Республика, Воткинский район	3 983	площадка для складирования дорожно-строительных материалов
2	:ЗУ1(2)	18:04:011001	Удмуртская Республика, Воткинский район	2 991	площадка для складирования дорожно-строительных материалов
3	:ЗУ1(3)	18:04:011001	Удмуртская Республика, Воткинский район	3 046	площадка для складирования дорожно-строительных материалов
Итого				10 020	

Перечень и сведения об образуемых земельных участках, в отношении которых предполагается резервирование и (или) изъятие для государственных нужд, представлен в таблице 11.

Таблица 11

№ п/п	Условные номера образуемых земельных участков	Кадастровые номера земельных участков, из которых образуются земельные участки	Площадь образуемых земельных участков, кв. м	Правообладатель	Ограничение прав и обременение	Адрес или описание местоположения	Резервирование и (или) изъятие	Перечень расположенных на земельных участках объектов недвижимого имущества	Адреса расположенных на земельных участках объектов недвижимого имущества
1	2	3	4	5	6	7	8	9	10
1	18:04 :011001:ЗУ1	18:04 :01101	67 097	-	-	Удмуртская Республика, Воткинский район	резервирование	-	-
	18:04 :011001 :ЗУ1(1)		21 620						
	18:04 :011001 :ЗУ1(2)		45 477						
2	18:04 :000000 :451 (18:04 :011001 :384:ЗУ1)	18:04 :000000:451 (18:04 :011001:384)	35 417	Собина Е.Н.	-	Удмуртская Республика, Воткинский район, 500 м южнее, 800 м северо-западнее, 2800 м восточнее, 2500 м юго-восточнее д. Кукуи	резервирование и изъятие	-	-
3	18:04 :011001 :286:ЗУ1	18:04 :011001 :286	7 553	Воротов М.А.	-	Удмуртская Республика, Воткинский район, клх «Мир»	резервирование и изъятие	-	-
4	18:04 :011001 :1034:ЗУ1	18:04:011001 :1034	1 041	данные о правообладателе отсутствуют, аренда ООО «Мир»	-	Удмуртская Республика, Воткинский район, южнее д. Кукуи	резервирование	-	-
	18:04 :011001 :1034:ЗУ1(1)		113						
	18:04 :011001		928						

№ п/п	Условные номера образуемых земельных участков	Кадастровые номера земельных участков, из которых образуются земельные участки	Площадь образуемых земельных участков, кв. м	Право-обладатель	Ограничение прав и обременение	Адрес или описание местоположения	Резервирование и (или) изъятие	Перечень расположенных на земельных участках объектов недвижимого имущества	Адреса расположенных на земельных участках объектов недвижимого имущества
1	2	3	4	5	6	7	8	9	10
	:1034:ЗУ1(2)								
5	18:04 :149012 :111:ЗУ1	18:04 :149012 :111	11 567	Собина Е.Н.	-	Удмуртская Республика, Воткинский район	резервирование и изъятие	-	-
6	18:04 :149012 :39:ЗУ1	18:04 :149012:39	1	Удмуртская Республика, КУ УР «Управление автомобильными дорогами Удмуртской Республики»	-	Удмуртская Республика, Воткинский район, автодорога «Ижевск – Воткинский»	-	-	-
Итого			122 676						

Планируемая категория земель образуемых земельных участков представлена в таблице 12.

Таблица 12

№ п/п	Условные номера образуемых земельных участков	Площадь образуемых земельных участков измененный, кв. м	Категория земель исходных земельных участков	Категория земель образуемых земельных участков
1	2	3	4	5
1	18:04:011001:ЗУ1	67 097	-	земли промышленности, энергетики, транспорта, связи, радиовещания, телевидения, информатики, земли для обеспечения космической деятельности, земли обороны, безопасности и земли иного специального назначения
2	18:04:000000:451 (18:04:011001:384:ЗУ1)	35 417	земли сельскохозяйственного назначения	земли промышленности, энергетики, транспорта, связи, радиовещания, телевидения, информатики, земли для

№ п/п	Условные номера образуемых земельных участков	Площадь образуемых земельных участков измененный, кв. м	Категория земель исходных земельных участков	Категория земель образуемых земельных участков
1	2	3	4	5
				обеспечения космической деятельности, земли обороны, безопасности и земли иного специального назначения
3	18:04:011001:286:ЗУ1	7 553	земли сельскохозяйственного назначения	земли промышленности, энергетики, транспорта, связи, радиовещания, телевидения, информатики, земли для обеспечения космической деятельности, земли обороны, безопасности и земли иного специального назначения
4	18:04:011001:1034:ЗУ1	1 041	земли сельскохозяйственного назначения	земли промышленности, энергетики, транспорта, связи, радиовещания, телевидения, информатики, земли для обеспечения космической деятельности, земли обороны, безопасности и земли иного специального назначения
5	18:04:149012:111:ЗУ1	11 567	земли населённых пунктов	земли промышленности, энергетики, транспорта, связи, радиовещания, телевидения, информатики, земли для обеспечения космической деятельности, земли обороны, безопасности и земли иного специального назначения
6	18:04:149012:39:ЗУ1	1	земли промышленности, энергетики, транспорта, связи, радиовещания, телевидения, информатики, земли для обеспечения космической деятельности, земли обороны, безопасности и земли иного специального назначения	земли промышленности, энергетики, транспорта, связи, радиовещания, телевидения, информатики, земли для обеспечения космической деятельности, земли обороны, безопасности и земли иного специального назначения

2. Целевое назначение лесов, вид (виды) разрешенного использования лесного участка, количественные и качественные характеристики лесного участка, сведения о нахождении лесного участка в границах особо защитных участков лесов (в случае, если подготовка проекта межевания территории осуществляется в целях определения местоположения границ образуемых и (или) изменяемых лесных участков)

Согласно сведениям Министерства природных ресурсов и охраны окружающей среды Удмуртской Республики пересечения границ участка работ с лесными участками, расположенными на землях лесного фонда Воткинского района, отсутствуют.

3. Перечень координат характерных точек образуемых земельных участков

Координаты характерных точек границ территории, в отношении которой разрабатывается Проект межевания территории, в системе координат, используемой для ведения Единого государственного реестра недвижимости, представлены в таблице 13.

Система координат МСК-18, зона 2.

Таблица 13

18:04:011001:1034:ЗУ1(2), площадь 928 кв. м		
№ п/п	X	Y
1	403892.06	2265054.87
2	403868.53	2265047.23
3	403852.98	2265014.99
4	403859.86	2264990.86
18:04:011001:1034:ЗУ1(1), площадь 113 кв. м		
60	403826.87	2264925.22
61	403852.23	2264975.66
62	403824.09	2264928.58
18:04:011001:286:ЗУ1, площадь 7 553 кв. м		
5	403779.60	2264825.98
6	403818.93	2264903.45
7	403812.80	2264909.88
8	403721.65	2264757.47
9	403683.85	2264682.92
10	403666.48	2264643.67
11	403562.89	2264398.90
12	403667.46	2264605.06
13	403771.03	2264809.07
18:04:011001:ЗУ1(1), площадь 21 620 кв. м		
14	403216.52	2263577.43
15	403161.23	2263467.22
16	403130.68	2263407.31
17	403029.78	2263209.49
18	402968.23	2263084.61
19	402923.97	2262997.40
20	402879.78	2262910.30
21	402857.98	2262867.66
22	402835.58	2262820.28
23	402809.58	2262759.50
24	402791.58	2262709.09
25	402763.98	2262622.69
26	402747.98	2262564.29
27	402653.58	2262211.01
28	402663.35	2262208.44

29	402785.42	2262654.70
30	402876.00	2262873.22
31	403181.62	2263484.25
32	403309.19	2263726.65
33	403333.58	2263775.26
34	403307.49	2263759.06
35	403253.10	2263650.58
18:04:011001:3У1(2), площадь 45 477 кв. м		
63	403898.22	2265057.03
64	403892.06	2265054.87
65	403859.86	2264990.86
66	403826.87	2264925.22
67	403824.09	2264928.58
68	403812.80	2264909.88
69	403818.93	2264903.45
70	403779.60	2264825.98
71	403771.03	2264809.07
72	403667.46	2264605.06
73	403562.89	2264398.90
74	403542.06	2264349.31
75	403496.14	2264335.78
76	403489.13	2264300.59
77	403506.36	2264276.46
78	403439.12	2264145.73
79	403397.00	2264062.95
80	403266.42	2263809.94
81	403109.81	2263492.77
82	403060.24	2263391.32
83	402861.68	2262996.33
84	402818.20	2262909.92
85	402772.44	2262803.24
86	402737.32	2262710.20
87	402700.45	2262600.96
88	402599.04	2262224.81
89	402608.89	2262222.15
90	402621.83	2262269.75
91	402679.58	2262481.09
92	402703.18	2262570.69
93	402719.21	2262635.15
94	402745.79	2262724.46
95	402761.79	2262769.56
96	402783.18	2262818.30
97	402803.98	2262862.69
98	402869.87	2262995.73
99	403118.41	2263488.63
100	403291.42	2263832.72

101	403407.74	2264062.25
102	403477.54	2264204.56
103	403519.11	2264285.02
104	403526.98	2264300.24
105	403526.50	2264302.83
106	403531.92	2264314.48
107	403536.69	2264319.59
108	403543.22	2264332.35
109	403583.37	2264410.85
110	403871.14	2264980.87
111	403878.99	2264996.41
112	403901.59	2265041.19
113	404019.45	2265272.73
114	404133.10	2265501.48
115	404252.43	2265738.33
116	404382.00	2265995.55
117	404392.47	2266016.34
118	404423.46	2266077.86
119	404412.86	2266083.19
120	404257.26	2265776.38
121	403958.64	2265173.74
122	403926.95	2265111.38
18:04:011001:384:3У1, площадь 35 417 кв. м		
36	403567.67	2264272.87
37	403489.45	2264118.32
38	403489.33	2264118.07
39	403389.49	2263918.91
40	403348.45	2263838.92
41	403307.49	2263759.06
42	403333.58	2263775.26
43	403573.36	2264261.37
44	403620.08	2264273.14
45	403627.81	2264308.19
46	403612.24	2264333.64
47	403784.13	2264623.67
48	403818.61	2264688.44
49	403966.14	2265030.86
50	403989.10	2265041.92
51	404004.56	2265074.50
52	403994.93	2265095.42
53	404051.07	2265208.75
54	404094.75	2265291.47
55	404173.04	2265441.40
56	404165.02	2265441.53
57	404157.41	2265441.87
58	404063.04	2265251.60

59	403984.19	2265095.79
18:04:149012:111:3У1, площадь 11 567 кв. м		
123	404157.41	2265441.87
124	404165.02	2265441.53
125	404173.08	2265441.39
126	404301.49	2265687.15
127	404482.13	2266048.93
128	404468.27	2266056.03
129	404408.33	2265939.10
130	404332.25	2265787.53
131	404207.65	2265543.53
132	404192.85	2265513.93
133	404431.63	2265971.92
134	404431.63	2265972.93
135	404430.65	2265972.93
136	404430.65	2265971.92
18:04:149012:39:3У1, площадь 1 кв. м		
137	404425.06	2265973.32
138	404425.06	2265974.33
139	404424.08	2265974.33
140	404424.08	2265973.32

Координаты характерных точек границ земельных участков после проведения кадастровых работ представлены в таблице 14.

Таблица 14

№ п/п	X	Y
18:04:011001:384		
1	404173.04	2265441.40
2	404094.75	2265291.47
3	404051.07	2265208.75
4	403994.93	2265095.42
5	404004.56	2265074.50
6	403989.10	2265041.92
7	403966.14	2265030.86
8	403818.61	2264688.44
9	403784.13	2264623.67
10	403612.24	2264333.64
11	403627.81	2264308.19
12	403620.08	2264273.14
13	403573.36	2264261.37
14	403333.58	2263775.26
15	404333.82	2264396.08
16	404297.30	2264449.34
17	404344.48	2264528.48

18	403936.60	2264820.70
19	404270.04	2265410.17
20	404234.00	2265429.12
21	404210.55	2265440.84
18:04:149012:111		
22	404925.00	2266396.00
23	404772.51	2266531.66
24	404743.25	2266607.32
25	404724.88	2266571.27
26	404717.65	2266557.13
27	404684.25	2266491.94
28	404649.65	2266421.53
29	404604.45	2266331.53
30	404513.89	2266145.04
31	404468.27	2266056.03
32	404482.13	2266048.93
33	404301.49	2265687.15
34	404173.09	2265441.40
35	404210.55	2265440.84
36	404234.00	2265429.12
37	404270.04	2265410.17
38	404282.23	2265428.67
39	404308.48	2265467.88
40	404330.46	2265501.11
41	404374.58	2265567.51
42	404396.48	2265600.42
43	404418.49	2265633.50
44	404440.57	2265666.78
45	404462.51	2265699.87
46	404522.15	2265789.64
47	404544.73	2265823.62
48	404570.83	2265862.91
49	404598.50	2265904.55
50	404612.19	2265925.16
51	404626.17	2265946.21
52	404639.88	2265966.85
53	404653.84	2265987.86
54	404667.53	2266008.45
55	404681.51	2266029.50
56	404695.21	2266050.13
57	404709.18	2266071.16
58	404736.86	2266112.82
59	404750.66	2266133.58
60	404764.51	2266154.45
61	404778.37	2266175.29
62	404792.18	2266196.08

63	404819.87	2266237.74
64	404833.58	2266258.45
65	404847.52	2266279.38
66	404875.19	2266321.03
67	404902.87	2266362.69
68	404916.67	2266383.44
18:04:011001:1034		
69	403824.09	2264928.58
70	403852.22	2264975.66
71	403859.86	2264990.86
72	403852.98	2265014.99
73	403868.53	2265047.23
74	403892.05	2265054.87
75	404555.12	2266373.67
76	404311.36	2266236.24
77	404239.93	2266031.19
78	404176.40	2266063.01
79	403969.42	2265784.50
80	403830.36	2265856.43
81	403748.96	2265713.85
82	403678.39	2265676.60
83	403580.74	2265483.04
84	403804.07	2265337.95
85	403764.38	2265300.89
86	403545.06	2265400.82
87	403530.47	2265379.85
88	403672.23	2265273.21
89	403761.05	2265004.91
90	403702.50	2265631.57
91	403705.19	2265636.95
92	403699.82	2265639.64
93	403697.13	2265634.27
18:04:011001:286		
94	403536.95	2264347.83
95	403563.02	2264399.20
96	403666.48	2264643.67
97	403683.85	2264682.92
98	403721.65	2264757.47
99	403812.80	2264909.88
100	403764.45	2264960.57
101	403738.92	2264896.72
102	403738.92	2264836.80
103	403710.43	2264821.58
104	403661.81	2264753.80
105	403632.50	2264641.90
106	403611.26	2264541.05

107	403593.21	2264544.23
108	403592.56	2264574.55
109	403616.63	2264700.27
110	403647.36	2264771.42
111	403709.99	2264856.35
112	403719.55	2264917.93
113	403709.99	2264983.75
114	403703.06	2265025.88
115	403388.56	2264353.66
116	403404.22	2264348.14
117	403422.88	2264367.54
118	403457.42	2264375.41

4. Сведения о границах территории, применительно к которой осуществляется подготовка проекта межевания

Сведения о границах территории, применительно к которой осуществляется подготовка Проекта межевания территории, представлены в таблице 2.

5. Вид разрешенного использования земельных участков в соответствии с проектом планировки территории

Планируемый вид разрешенного использования образуемых земельных участков представлен в таблице 15.

Таблица 15

№ п/п	Условные номера образуемых земельных участков	Площадь образуемых земельных участков, кв. м	Виды разрешенного использования исходных земельных участков	Виды разрешенного использования образуемых земельных участков
1	2	3	4	5
1	18:04:011001:3У1	67 097	-	автомобильный транспорт (код 7.2) – автомобильная дорога Ижевск – Воткинск
2	18:04:000000:451 (18:04:011001:384:3У1)	35 417	для сельскохозяйственного использования	автомобильный транспорт (код 7.2) – автомобильная дорога Ижевск – Воткинск
3	18:04:011001:286:3У1	7 553	для ведения крестьянского хозяйства	автомобильный транспорт (код 7.2) – автомобильная дорога Ижевск – Воткинск
4	18:04:011001:1034:3У1	1 041	сельскохозяйственное использование (1.0)	автомобильный транспорт (код 7.2) – автомобильная дорога Ижевск – Воткинск
5	18:04:149012:111:3У1	11 567	для сельскохозяйственного использования	автомобильный транспорт (код 7.2) – автомобильная дорога Ижевск – Воткинск
6	18:04:149012:39:3У1	1	автомобильный транспорт (код 7.2) – автомобильная дорога Ижевск – Воткинск	автомобильный транспорт (код 7.2) – автомобильная дорога Ижевск – Воткинск

