



## ПОСТАНОВЛЕНИЕ

от 16 февраля 2023 года

№ 90

г. Ижевск

**Об утверждении Документации по планировке территории  
(проекта планировки территории и проекта межевания территории)  
линейного объекта «Ельниковское н/м. Реконструкция  
ВЛ 110кВ РП Мостовое – Соколовка»**

В соответствии с Градостроительным кодексом Российской Федерации, постановлением Правительства Российской Федерации от 12 мая 2017 года № 564 «Об утверждении Положения о составе и содержании проектов планировки территории, предусматривающих размещение одного или нескольких линейных объектов», постановлением Правительства Удмуртской Республики от 16 марта 2022 года № 113 «Об утверждении Порядка подготовки документации по планировке территории, подготовка которой осуществляется на основании решений исполнительных органов государственной власти Удмуртской Республики, проверки и согласования подготовленной документации по планировке территории, принятия решения об утверждении документации по планировке территории в случаях, установленных Градостроительным кодексом Российской Федерации» Правительство Удмуртской Республики **постановляет:**

Утвердить прилагаемую Документацию по планировке территории (проект планировки и проект межевания территории) линейного объекта «Ельниковское н/м. Реконструкция ВЛ 110кВ РП Мостовое – Соколовка».

**Председатель Правительства  
Удмуртской Республики**



**Я.В. Семенов**

УТВЕРЖДЕНА  
постановлением Правительства  
Удмуртской Республики  
от 16 февраля 2023 года № 90

**ДОКУМЕНТАЦИЯ**  
**по планировке территории (проект планировки территории и проект**  
**межевания территории) линейного объекта «Ельниковское н/м.**  
**Реконструкция ВЛ 110кВ РП Мостовое – Соколовка»**

I. Проект планировки территории. Положение о размещении  
линейного объекта

1. Наименование, основные характеристики (категория, протяженность, проектная мощность, пропускная способность, грузонапряженность, интенсивность движения) и назначение планируемых для размещения линейных объектов, а также линейных объектов, подлежащих реконструкции в связи с изменением их местоположения

1.1.1. В соответствии с приказом Министерства строительства и жилищно-коммунального хозяйства Российской Федерации от 25 апреля 2017 года № 738/пр «Об утверждении видов элементов планировочной структуры» выделяется элемент планировочной структуры – территория предназначенная для размещения линейного объекта.

1.1.2. В связи с реконструкцией линейных объектов не устанавливаются, не отменяются, не изменяются красные линии, подготовка соответствующего чертежа красных линий не требуется.

1.1.3. Развитие территории планируется без выделения этапов.

1.1.4. Планируемые к постройке линейные объекты и объекты капитального строительства, входящие в состав линейного объекта, представлены в таблице 1.

Таблица 1

Наименование	Планируемые сооружения	Основные характеристики (категория, протяженность, проектная мощность, пропускная способность, грузонапряженность, интенсивность движения)	Назначение планируемых для размещения линейных объектов
Линейные сооружения	ВЛ 110-кВ РП Мостовое – ПС Соколовка	протяженность ~ 21500 м	1.4. сооружения нефтяных месторождений

1.1.5. Цель подготовки документации по планировке территории – выделение элементов планировочной структуры, установление границ зон

планируемого размещения объектов капитального строительства, определение характеристик и очередности планируемого развития территории.

2. Перечень субъектов Российской Федерации, перечень муниципальных районов, городских округов в составе субъектов Российской Федерации, перечень поселений, населенных пунктов, внутригородских территорий городов федерального значения, на территориях которых устанавливаются зоны планируемого размещения линейных объектов

1.2.1. Перечень муниципальных образований, на территориях которых устанавливаются зоны планируемого размещения линейных объектов, представлен в таблице 2.

Таблица 2

Субъект Российской Федерации	Муниципальное образование
Удмуртская Республика	Муниципальный округ Сарапульский район Удмуртской Республики
Удмуртская Республика	Муниципальный округ Каракулинский район Удмуртской Республики

3. Перечень координат характерных точек границ зон планируемого размещения линейных объектов

1.3.1. В границах территории, в отношении которой осуществляется подготовка проекта планировки территории в соответствии с Положением о составе и содержании проектов планировки территории, предусматривающих размещение одного или нескольких линейных объектов, утвержденным постановлением Правительства Российской Федерации от 12 мая 2017 года № 564 «Об утверждении Положения о составе и содержании проектов планировки территории, предусматривающих размещение одного или нескольких линейных объектов», выделяется зона планируемого размещения линейных объектов (ВЛ 110-кВ).

1.3.2. Перечень координат характерных точек границ зон планируемого размещения линейных объектов в системе координат МСК-18 (зона 2) представлен в таблице 3.

Таблица 3

Номер характерной точки	X	Y
1	2	3
1	2276079.69	317412.69
2	2276081.41	317424.57
3	2276053.49	317428.60
4	2275562.01	317368.53
5	2273525.31	316736.57
6	2273050.40	316688.09
7	2270103.14	320404.31
8	2268305.19	319976.73
9	2266324.88	320075.73

Номер характерной точки	X	Y
1	2	3
10	2265199.85	321068.12
11	2264671.63	322215.26
12	2264447.40	322391.13
13	2263937.12	323376.59
14	2263967.31	323432.82
15	2263884.41	323478.37
16	2263283.97	324637.95
17	2261717.05	325151.81
18	2260686.25	325800.29
19	2259776.59	325785.81
20	2259630.79	325712.58
21	2259522.85	325659.01
22	2259498.66	325661.71
23	2259497.33	325649.78
24	2259525.03	325646.69
25	2259636.15	325701.84
26	2259779.53	325773.85
27	2260682.87	325788.23
28	2261711.91	325140.87
29	2263275.57	324628.07
30	2263875.90	323468.70
31	2263951.10	323427.99
32	2263923.55	323376.69
33	2264437.94	322383.29
34	2264661.95	322207.60
35	2265190.01	321060.80
36	2266320.08	320063.95
37	2268306.31	319964.65
38	2270098.48	320390.87
39	2273045.08	316675.49
40	2273527.73	316724.75
41	2275564.53	317356.75
42	2276053.35	317416.50
1	2276079.69	317412.69

4. Перечень координат характерных точек границ зон планируемого размещения линейных объектов, подлежащих реконструкции в связи с изменением их местоположения

1.4.1. Линейные объекты, подлежащие реконструкции в связи с изменением их местоположения, отсутствуют.

1.4.2. Чертеж границ зон планируемого размещения линейных объектов, подлежащих реконструкции в связи с изменением их местоположения, не разрабатывался.

5. Предельные параметры разрешенного строительства, реконструкции объектов капитального строительства, входящих в состав линейных объектов в границах зон их планируемого размещения

1.5.1. Предельные параметры разрешенного строительства объектов капитального строительства, входящих в состав линейных объектов, представлены в таблице 4.

Таблица 4

Предельный параметр	Значение
Предельное количество этажей и (или) предельная высота объектов капитального строительства, входящих в состав линейных объектов, в границах каждой зоны планируемого размещения таких объектов	предельная высота объектов капитального строительства, входящих в состав линейных объектов, в границах каждой зоны планируемого размещения таких объектов – 50 м
Максимальный процент застройки каждой зоны планируемого размещения объектов капитального строительства, входящих в состав линейных объектов, определяемый как отношение площади зоны планируемого размещения объекта капитального строительства, входящего в состав линейного объекта, которая может быть застроена, ко всей площади этой зоны	98 %
Минимальные отступы от границ земельных участков в целях определения мест допустимого размещения объектов капитального строительства, которые входят в состав линейных объектов и за пределами которых запрещено строительство таких объектов, в границах каждой зоны планируемого размещения объектов капитального строительства, входящих в состав линейных объектов	0
Требования к архитектурным решениям объектов капитального строительства, входящих в состав линейных объектов, в границах каждой зоны планируемого размещения таких объектов, расположенной в границах территории исторического поселения федерального или регионального значения, с указанием: 1) требований к цветовому решению внешнего облика таких объектов; 2) требований к строительным материалам, определяющим внешний облик таких объектов; 3) требований к объемно-пространственным, архитектурно-стилистическим и иным характеристикам таких объектов, влияющим на их внешний облик и (или) на композицию, а также на силуэт застройки исторического поселения	зона планируемого размещения линейных объектов не расположена в границах территории исторического поселения федерального или регионального значения

6. Информация о необходимости осуществления мероприятий по защите сохраняемых объектов капитального строительства (здание, строение, сооружение, объекты, строительство которых не завершено), существующих и строящихся на момент подготовки проекта планировки территории, а также объектов капитального строительства, планируемых к строительству в соответствии с ранее утвержденной документацией по планировке территории, от возможного негативного воздействия в связи с размещением линейных объектов

1.6.1. В местах пересечения планируемых линейных объектов с существующими линейными объектами предусмотреть защитные футляры.

7. Информация о необходимости осуществления мероприятий по сохранению объектов культурного наследия от возможного негативного воздействия в связи с размещением линейных объектов

1.7.1. Согласно письму Агентства по государственной охране объектов культурного наследия Удмуртской Республики (далее – Агентство) от 25 января 2022 года № 01-10/130 на территории, подлежащей

хозяйственному освоению, объекты культурного наследия, включенные в Единый государственный реестр объектов культурного наследия (памятников истории и культуры) народов Российской Федерации и в перечень выявленных объектов культурного наследия, отсутствуют.

Территория расположена вне зон охраны и вне защитных зон объектов культурного наследия.

1.7.2. В случае обнаружения в границе территории, подлежащей воздействию земляных, строительных, хозяйственных и иных работ, объектов, обладающими признаками объекта культурного наследия, и после принятия Агентством решения о включении данных объектов в перечень выявленных объектов культурного наследия:

1) разработать в составе проектной документации раздел об обеспечении сохранности выявленного объекта или о проведении спасательных археологических полевых работ или проект обеспечения сохранности выявленного объекта культурного наследия либо план проведения спасательных археологических полевых работ, включающих оценку воздействия проводимых работ на указанный объект культурного наследия (далее – документация или раздел документации, обосновывающий меры по обеспечению сохранности выявленного объекта культурного (археологического) наследия);

2) получить по документации или разделу документации, обосновывающей меры по обеспечению сохранности выявленного объекта культурного (археологического) наследия, заключение государственной историко-культурной экспертизы и представить его совместно с указанной документацией в Агентство на согласование;

3) обеспечить реализацию согласованной Агентством документации, обосновывающей меры по обеспечению сохранности выявленного объекта культурного (археологического) наследия.

## 8. Информация о необходимости осуществления мероприятий по охране окружающей среды

1.8.1. На всех стадиях строительства и дальнейшей эксплуатации линейных объектов, несмотря на применение современных технологий и оборудования, будет оказываться определенное влияние на природные экосистемы (атмосферный воздух, поверхностные и подземные воды, почвы, животный и растительный мир).

1.8.2. Для предотвращения и снижения последствий влияния линейных объектов необходимо предусмотреть комплекс мероприятия обеспечивающих минимизацию воздействия планируемых к размещению линейных объектов на окружающую среду:

- мероприятия по защите поверхностных и подземных вод;
- мероприятия по охране атмосферного воздуха;
- мероприятия по охране земельных ресурсов и растительности;
- мероприятия по охране животного мира.

9. Информация о необходимости осуществления мероприятий по защите территории от чрезвычайных ситуаций природного и техногенного характера, в том числе по обеспечению пожарной безопасности и гражданской обороне

1.9.1. Согласно информации Министерства Российской Федерации по делам гражданской обороны, чрезвычайным ситуациям и ликвидации последствий стихийных бедствий необходимо предусмотреть мероприятия по защите территории от чрезвычайных ситуаций природного и техногенного характера:

1) учесть возможность возникновения чрезвычайных ситуаций в результате возможных аварий на линейных объектах – пожарах, взрывах, иных возможных аварий, исходя из технологии работы линейных объектов;

2) разработать мероприятия по обеспечению взрывобезопасности пожаробезопасности линейных объектов, в соответствии с обязательными требованиями, установленными федеральными законами о технических регламентах, и требованиями нормативных документов по пожарной безопасности, с учетом нормативного времени прибытия первых пожарно-спасательных подразделений;

3) разработать решение по организации эвакуации людей с территории линейных объектов и обеспечению беспрепятственного ввода на территорию линейных объектов сил и средств для ликвидации чрезвычайных ситуаций;

4) предусмотреть создание резерва финансовых ресурсов для ликвидации чрезвычайных ситуаций природного и техногенного характера на линейных объектах.

## II. Проект межевания территории линейного объекта

### 1. Перечень образуемых земельных участков

2.1.1. Перечень образуемых земельных участков для эксплуатации линейного объекта, представлен в таблице 5.

Таблица 5

Условные номера образуемых земельных участков (частей земельных участков)	Номера характерных точек образуемых земельных участков	Кадастровые номера земельных участков, из которых образуются земельные участки	Площадь образуемых земельных участков (кв. м)	Способы образования земельных участков	Сведения об отнесении (не отнесении) образуемых земельных участков к территории общего пользования
:ЗУ1	1-36	18:08:000000:2696	194	образование земельного участка путем выдела в счет доли в праве общей собственности	не относится

2.1.2. Общие сведения о существующих земельных участках, необходимых на время строительства и для эксплуатации линейных объектов, представлены в таблице 6.

Таблица 6

Кадастровый номер существующих земельных участков	Площадь существующих земельных участков (кв. м)	Сведения об отнесении (не отнесении) существующих земельных участков к территории общего пользования
-	-	-

2. Целевое назначение лесов, вид (виды) разрешенного использования лесного участка, количественные и качественные характеристики лесного участка, сведения о нахождении лесного участка в границах особо защитных участков лесов (в случае, если подготовка проекта межевания территории осуществляется в целях определения местоположения границ образуемых и (или) изменяемых лесных участков)

2.2.1. Поскольку в границах территории, в отношении которой осуществляется подготовка проекта планировки, не образуются земельные участки на землях лесного фонда, согласование документации, предусмотренное частью 12.3 статьей 45 Градостроительного кодекса Российской Федерации с Министерством природных ресурсов и охраны окружающей среды Удмуртской Республики не проводится.

3. Условные номера образуемых земельных участков, кадастровые номера или иные ранее присвоенные государственные учетные номера существующих земельных участков, в отношении которых предполагаются их резервирование и (или) изъятие для государственных или муниципальных нужд, их адреса или описание местоположения, перечень и адреса расположенных на таких земельных участках объектов недвижимого имущества (при наличии сведений о них в Едином государственном реестре недвижимости)

2.3.1. Перечень образуемых земельных участков и существующих земельных участков, в отношении которых предполагаются их резервирование и (или) изъятие для государственных или муниципальных нужд, представлен в таблице 7.

Таблица 7

Условные номера образуемых земельных участков	Кадастровые номера или иные ранее присвоенные государственные учетные номера существующих земельных участков	Площадь земельных участков (кв. м)	Адрес или описание местоположения земельного участка	Перечень и адреса расположенных на земельных участках объектов недвижимого имущества
-	-	-	-	-



4. Перечень кадастровых номеров существующих земельных участков, на которых линейный объект может быть размещен на условиях сервитута, публичного сервитута, их адреса или описание местоположения, перечень и адреса расположенных на таких земельных участках объектов недвижимого имущества (при наличии сведений о них в Едином государственном реестре недвижимости)

2.4.1. Перечень кадастровых номеров существующих земельных участков, на которых линейные объекты могут быть размещены на условиях сервитута, публичного сервитута, представлен в таблице 8.

Таблица 8

Кадастровые номера существующих земельных участков	Площадь земельных участков (кв. м)	Адрес или описание местоположения земельного участка	Перечень и адреса расположенных на земельных участках объектов недвижимого имущества
-	-	-	-

5. Сведения об отнесении образуемого земельного участка к определенной категории земель (в том числе в случае, если земельный участок в связи с размещением линейного объекта подлежит отнесению к определенной категории земель в силу закона без необходимости принятия решения о переводе земельного участка из состава земель этой категории в другую) или сведения о необходимости перевода земельного участка из состава земель одной категории в другую

2.5.1. Сведения об отнесении образуемых земельных участков к определенной категории земель и сведения о необходимости перевода земельных участков из состава земель одной категории в другую представлены в таблице 9.

Таблица 9

Условные номера образуемых земельных участков	Категория земель образуемых земельных участков	Сведения о необходимости перевода земельного участка	Планируемая категория земель после осуществления перевода
:ЗУ1	земли сельскохозяйственного назначения	требуется перевод	земли промышленности, энергетики, транспорта, связи, радиовещания, телевидения, информатики, земли для обеспечения космической деятельности, земли обороны, безопасности и земли иного специального назначения

6. Перечень координат характерных точек  
образуемых земельных участков

2.6.1. Перечень координат характерных точек, образуемых земельных участков в системе координат – МСК-18 (зона 2), представлен в таблице 10.

Таблица 10

Номер характерной точки	X	Y
1	2	3
:ЗУ1		
:ЗУ1(1)		
1	2263886.85	323475.08
2	2263884.74	323473.56
3	2263885.56	323472.42
4	2263880.06	323468.43
5	2263879.24	323469.56
6	2263877.13	323468.04
7	2263874.78	323471.28
8	2263876.89	323472.80
9	2263876.07	323473.94
10	2263881.57	323477.93
11	2263882.39	323476.79
12	2263884.50	323478.32
1	2263886.85	323475.08
:ЗУ1(2)		
13	2263964.09	323429.77
14	2263962.99	323429.44
15	2263963.37	323428.15
16	2263956.95	323426.24
17	2263956.56	323427.53
18	2263954.02	323426.78
19	2263952.88	323430.61
20	2263955.42	323431.37
21	2263955.04	323432.66
22	2263961.46	323434.57
23	2263961.85	323433.28
24	2263962.95	323433.60
13	2263964.09	323429.77
:ЗУ1(3)		
25	2263936.88	323376.56
26	2263934.36	323375.95
27	2263934.68	323374.59
28	2263928.07	323373.00
29	2263927.74	323374.36
30	2263925.22	323373.76
31	2263924.28	323377.65
32	2263926.81	323378.25
33	2263926.48	323379.62
34	2263933.10	323381.20
35	2263933.42	323379.84
36	2263935.95	323380.45
25	2263936.88	323376.56

**7. Сведения о границах территории, применительно к которой осуществляется подготовка проекта межевания, содержащие перечень координат характерных точек таких границ в системе координат, используемой для ведения Единого государственного реестра недвижимости**

2.7.1. Перечень координат характерных точек границ территории, применительно к которой осуществляется подготовка проекта межевания в системе координат, используемой для ведения Единого государственного реестра недвижимости – МСК-18 (зона 2), представлен в таблице 11.

Таблица 11

Номер характерной точки	X	Y
1	2	3
1	2276079.69	317412.69
2	2276081.41	317424.57
3	2276053.49	317428.60
4	2275562.01	317368.53
5	2273525.31	316736.57
6	2273050.40	316688.09
7	2270103.14	320404.31
8	2268305.19	319976.73
9	2266324.88	320075.73
10	2265199.85	321068.12
11	2264671.63	322215.26
12	2264447.40	322391.13
13	2263937.12	323376.59
14	2263967.31	323432.82
15	2263884.41	323478.37
16	2263283.97	324637.95
17	2261717.05	325151.81
18	2260686.25	325800.29
19	2259776.59	325785.81
20	2259630.79	325712.58
21	2259522.85	325659.01
22	2259498.66	325661.71
23	2259497.33	325649.78
24	2259525.03	325646.69
25	2259636.15	325701.84
26	2259779.53	325773.85
27	2260682.87	325788.23
28	2261711.91	325140.87
29	2263275.57	324628.07
30	2263875.90	323468.70
31	2263951.10	323427.99
32	2263923.55	323376.69
33	2264437.94	322383.29
34	2264661.95	322207.60
35	2265190.01	321060.80
36	2266320.08	320063.95
37	2268306.31	319964.65
38	2270098.48	320390.87
39	2273045.08	316675.49
40	2273527.73	316724.75
41	2275564.53	317356.75

Номер характерной точки	X	Y
1	2	3
42	2276053.35	317416.50
1	2276079.69	317412.69

8. Вид разрешенного использования образуемых земельных участков, предназначенных для размещения линейных объектов и объектов капитального строительства, проектируемых в составе линейного объекта, а также существующих земельных участков, занятых линейными объектами и объектами капитального строительства, входящими в состав линейных объектов, в соответствии с проектом планировки территории

2.8.1. Вид разрешенного использования образуемых земельных участков, а также существующих земельных участков, занятых линейными объектами и объектами капитального строительства, входящими в состав линейных объектов, представлен в таблице 12.

Таблица 12

Условные номера образуемых земельных участков	Кадастровые номера существующих земельных участков	Вид разрешенного использования земельного участка	Адрес земельного участка
:ЗУ1	-	Недропользование (код 6.1)	Российская Федерация, Удмуртская Республика, Сарапульский район

### III. Графическая часть

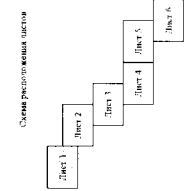
Приложение 1. Чертеж границ зон планируемого размещения линейных объектов;

Приложение 2. Чертеж межевания территории.



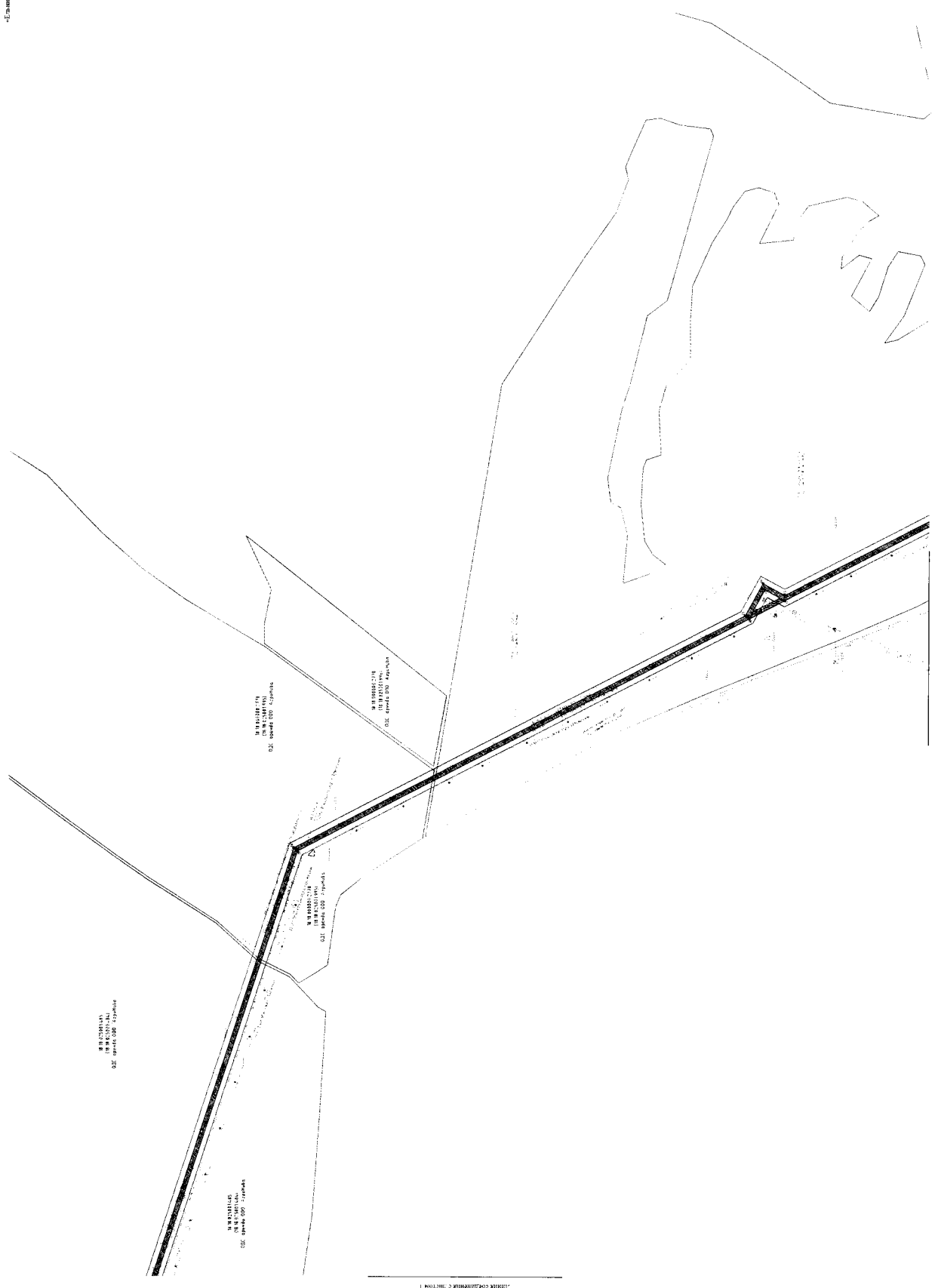


- Условные обозначения
- границы территории, в границах которой осуществляется подготовка проекта планировки
  - границы зон ландшафтно-рекреационной застройки
  - границы зон ландшафтно-рекреационной застройки
  - границы зон ландшафтно-рекреационной застройки



1:5000

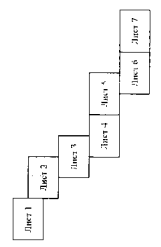
Черная граница по ширинному разграничению земельных участков



Листок совмещения с листом 1






1:5000

Схема разграничения участков

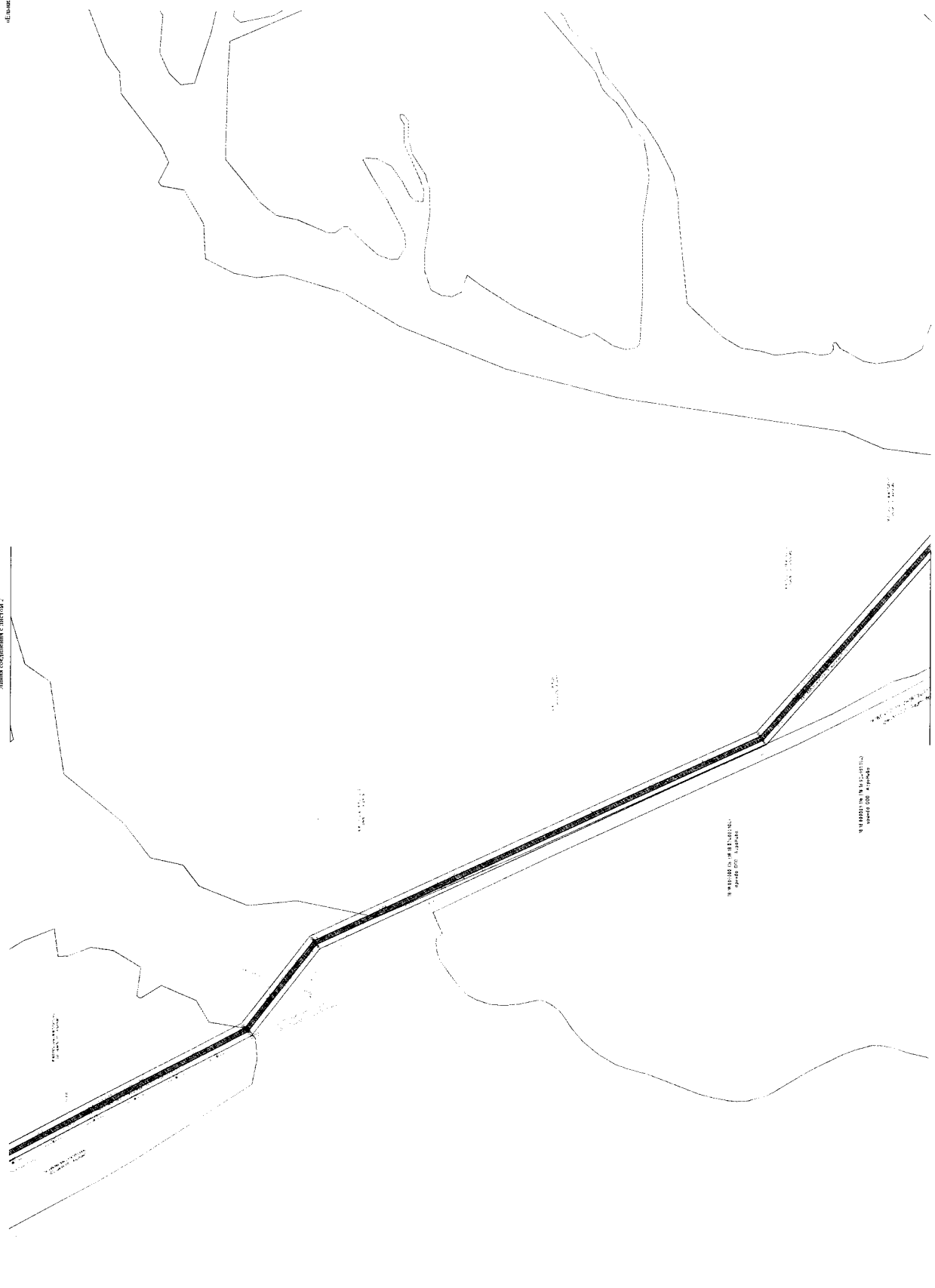


Линия совмещения с листом 3

Условные обозначения

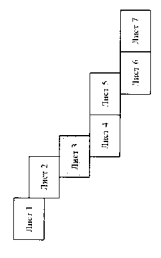
-  граница территории, в пределах которой осуществляется деятельность предприятия
-  границы земельных участков
-  границы по планировочному разграничению земельных участков
-  границы по межеванию территории
-  границы по межеванию территории

Чертеж границ зон планируемого размещения линейных объектов  
 Листа 1 совпадает с листом 2



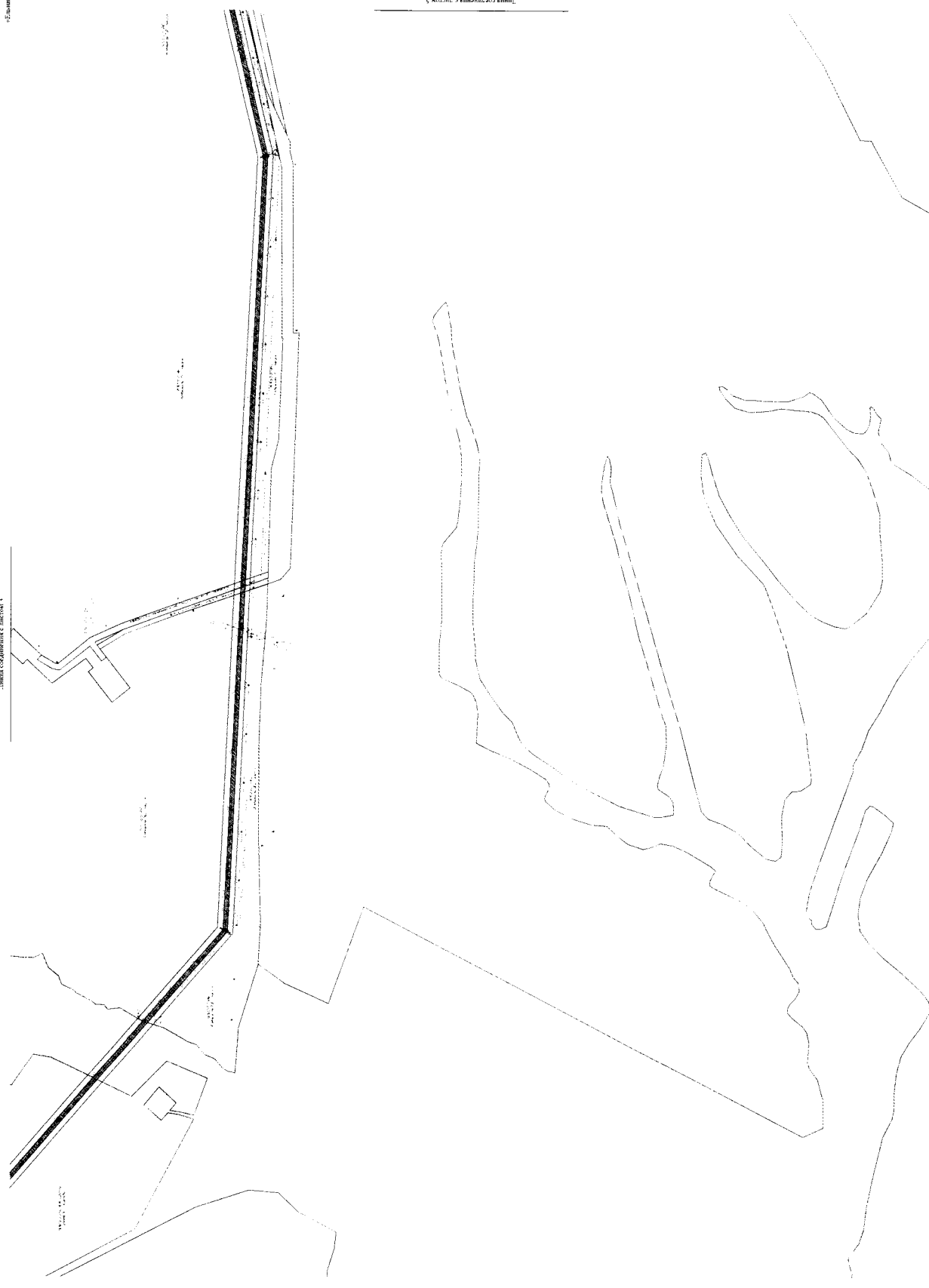
1:5000

Состав разрабатываемого листа



- Условные обозначения
- граница территории, в отношении которой осуществляется подготовка проекта планировки
  - граница зон планируемого размещения линейных объектов
  - линия характерных точек границ зон планируемого размещения линейных объектов (линии, по которым откладываются отступы от границ зон планируемого размещения линейных объектов)

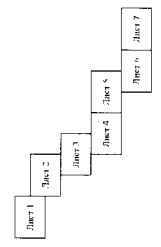




Шкала масштаба 1:5000

- Условные обозначения
- границы территории, в границах которой следует разместить объекты проекта планировки
  - границы зон планировочного размещения земельных объектов
  - зона размещения объектов размещения объектов размещения

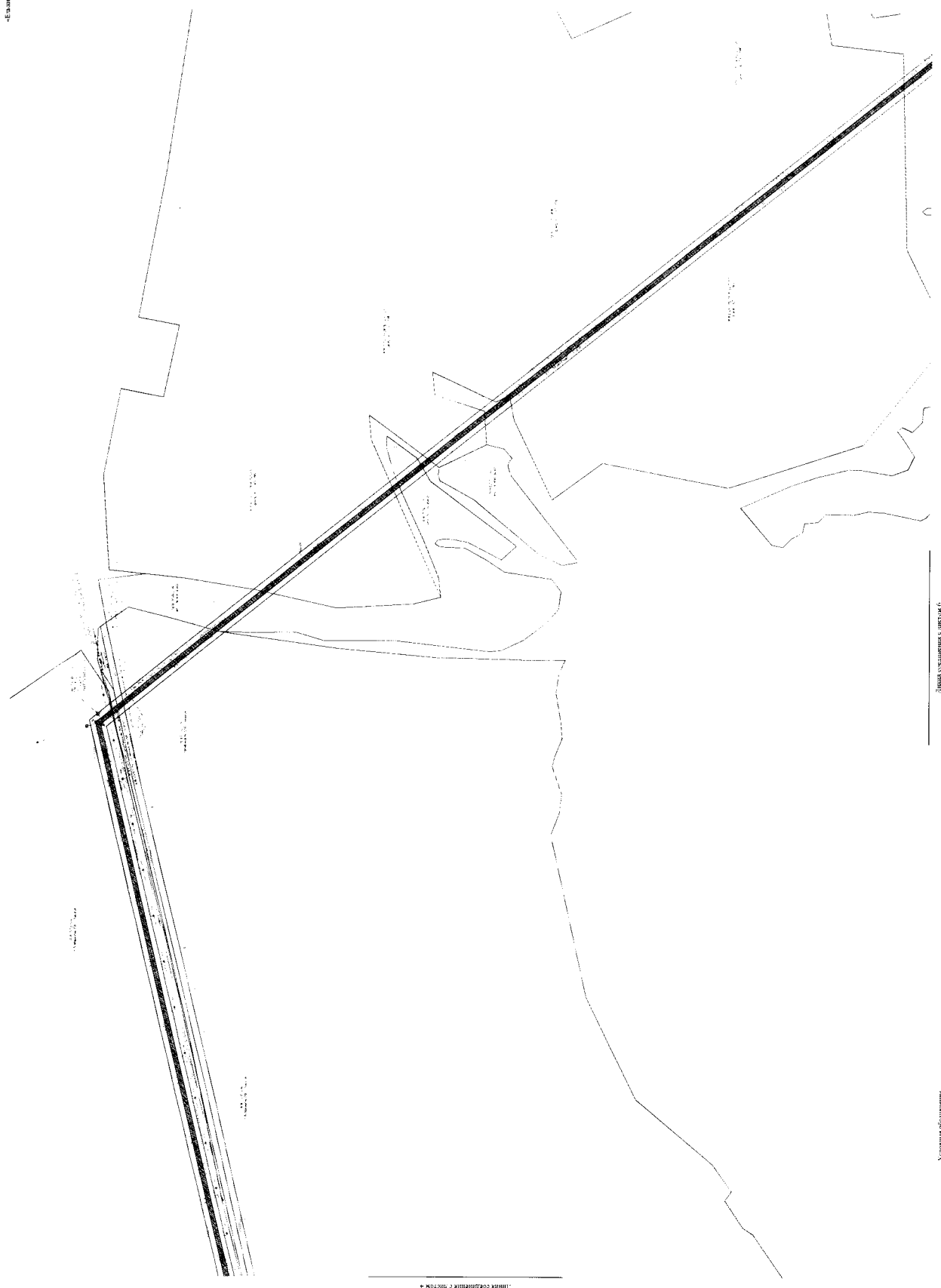
Схема размещения листов



1:5000



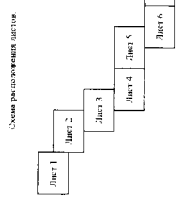
Чертеж границ зон планировочного размещения земельных объектов



Линия координации с листом 4

- Условные обозначения
- граница территории, в пределах которой осуществляется строительство планируемой территории
  - границы зон планировочного размещения земельных объектов
- интерпретировать, кроме границ зон планировочного размещения земельных объектов, с учетом особенностей, указанных в пояснительной записке к проекту планировки территории и проекту межевания территории.

Линия координации с листом 6



1. Сток

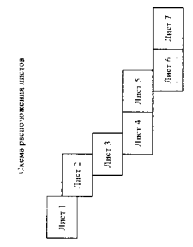
Проектное решение  
к документации по инженерному проектированию  
проекту планировки территории и проекту межевания территории  
«Благоустройство и реконструкция ИЖС (ИЖС) ул. Актюбинская - (Сургутская)  
(лист 6)»

Через границу зон планировки территории инженерных объектов  
Линия соприкосновения листов 5

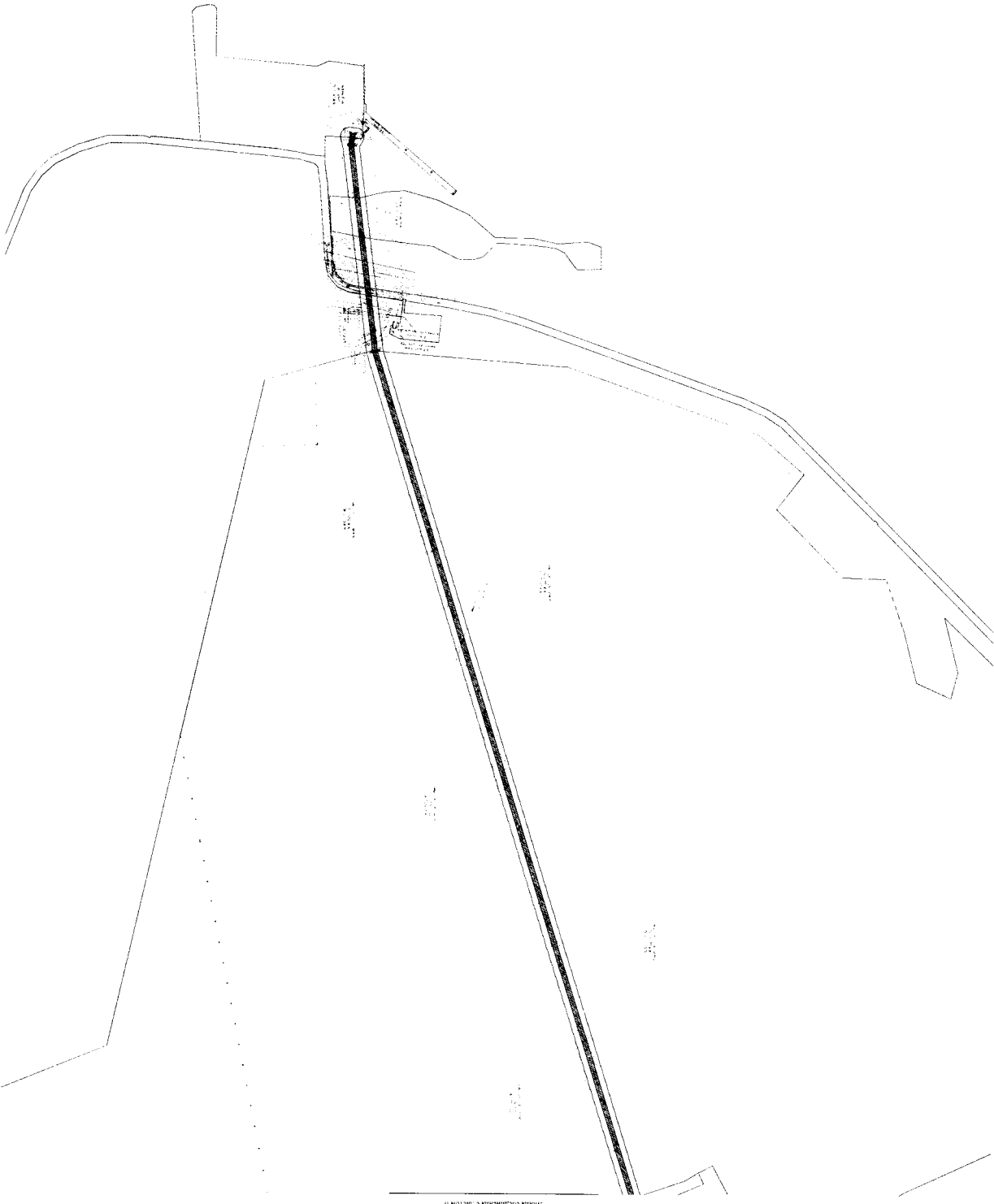
Линия соприкосновения с листом 7



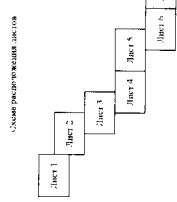
- Условные обозначения
- граница территории, в пределах которой осуществляются работы проекта планировки
  - границы зон планировки инженерных объектов
  - границы зон планировки инженерных объектов (1)
  - границы зон планировки инженерных объектов (2)



1:5000



- Условные обозначения**
- границы территории, в границах которой осуществляется деятельность по планировке территории
  - границы зон планировочного размещения земельных объектов
  - 1 - границы зон планировочного размещения объектов складского назначения
  - 2 - границы зон планировочного размещения объектов складского назначения





Линия озеленения с тротуаром  
ДП «ДПД»  
ДП «ДПД»  
ДП «ДПД»

- Условные обозначения**
- ▬ границы планировки территории планировочной структуры
  - ▬ границы объектов, подлежащих планировочной структуре
  - ▬ границы объектов, подлежащих структуре
  - ▬ границы объектов, подлежащих структуре
  - ▬ границы объектов, подлежащих структуре
  - ▬ границы объектов, подлежащих структуре
  - ▬ границы объектов, подлежащих структуре
  - ▬ границы объектов, подлежащих структуре
  - ▬ границы объектов, подлежащих структуре
  - ▬ границы объектов, подлежащих структуре

- - существующие объекты, подлежащие структуре
- - объекты, подлежащие структуре
- - объекты, подлежащие структуре
- - объекты, подлежащие структуре
- - объекты, подлежащие структуре
- - объекты, подлежащие структуре
- - объекты, подлежащие структуре
- - объекты, подлежащие структуре
- - объекты, подлежащие структуре
- - объекты, подлежащие структуре

