



ПОСТАНОВЛЕНИЕ

от 3 февраля 2023 года

№ 60

г. Ижевск

**О внесении изменений в распоряжение Правительства
Удмуртской Республики от 12 мая 2020 года № 543-р
«Об утверждении документации по планировке территории
(проекта планировки территории и проекта межевания территории)
линейного объекта «Обустройство Лиственского н/м.
Реконструкция системы ППД (первая очередь)»**

В соответствии с Градостроительным кодексом Российской Федерации Правительство Удмуртской Республики **постановляет:**

Внести в документацию по планировке территории (проект планировки территории и проект межевания территории) линейного объекта «Обустройство Лиственского н/м. Реконструкция системы ППД (первая очередь)», утвержденную распоряжением Правительства Удмуртской Республики от 12 мая 2020 года № 543-р «Об утверждении документации по планировке территории (проекта планировки территории и проекта межевания территории) линейного объекта «Обустройство Лиственского н/м. Реконструкция системы ППД (первая очередь)», следующие изменения:

1) в разделе I:

таблицу 1 изложить в следующей редакции:

«Таблица 1

Субъект Российской Федерации	Муниципальное образование
Удмуртская Республика	Муниципальный округ Воткинский район Удмуртской Республики
Удмуртская Республика	Муниципальный округ Шарканский район Удмуртской Республики

»;

таблицу 3 изложить в следующей редакции:

«Таблица 3

Предельный параметр	Значение
1	2
Предельное количество этажей и (или) предельная высота объектов капитального строительства, входящих в состав линейного объекта, в	в соответствии с пунктом 3

границах каждой зоны планируемого размещения таких объектов	части 4 статьи 36 Градостроительного кодекса Российской Федерации действие градостроительного регламента не распространяется на земельные участки, предназначенные для размещения линейных объектов и (или) занятые линейными объектами
Максимальный процент застройки каждой зоны планируемого размещения объектов капитального строительства, входящих в состав линейного объекта, определяемый как отношение площади зоны планируемого размещения объекта капитального строительства, входящего в состав линейного объекта, которая может быть застроена, ко всей площади этой зоны	
Минимальные отступы от границ земельных участков в целях определения мест допустимого размещения объектов капитального строительства, которые входят в состав линейного объекта и за пределами которых запрещено строительство таких объектов, в границах каждой зоны планируемого размещения объектов капитального строительства, входящих в состав линейного объекта	
Требования к архитектурным решениям объектов капитального строительства, входящих в состав линейного объекта, в границах каждой зоны планируемого размещения таких объектов, расположенной в границах территории исторического поселения федерального или регионального значения, с указанием: требований к цветовому решению внешнего облика таких объектов; требований к строительным материалам, определяющим внешний облик таких объектов; требований к объемно-пространственным, архитектурно-стилистическим и иным характеристикам таких объектов, влияющим на их внешний облик и (или) на композицию, а также на силуэт застройки исторического поселения	

»;

2) в разделе II:

подраздел 1 изложить в следующей редакции:

«1. Перечень и сведения о площади образуемых земельных участков, в том числе возможные способы их образования

Проект межевания территории линейного объекта «Обустройство Лиственского н/м. Реконструкция системы ППД (первая очередь)» (далее – проект межевания территории) подготовлен на основании распоряжения Правительства Удмуртской Республики от 3 июня 2019 года № 635-р «О подготовке документации по планировке территории (проекта планировки и проекта межевания территории) линейного объекта «Обустройство Лиственского н/м. Реконструкция системы ППД (первая очередь)».

Планировочные решения разработаны с учетом существующей ситуации, технологической схемы, рельефа местности, наиболее рационального использования земельных участков.

Земельные участки сформированы с учетом рационального использования земельных ресурсов, на основании норм отвода земель СН 459-74.

Сведения о площадях земельных участков, используемых для размещения планируемого линейного объекта, представлены в таблице 4.

Таблица 4

№ п/п	Условный номер земельного участка на чертеже межевания территории	Площадь образуемого земельного участка, га	Способ образования земельного участка	Существующая категория земель/планируемая категория	Существующий вид разрешенного использования/планируемый вид разрешенного использования
1	:ЗУ1	6,2194	раздел земельного участка	земли лесного фонда/ земли лесного фонда	для размещения объектов лесного фонда
2	:ЗУ2	2,3751	раздел земельного участка	земли лесного фонда/ земли лесного фонда	для прочих объектов лесного хозяйства

Проектом межевания территории предусмотрено строительство линейного объекта, что впоследствии предполагает постановку на учет в Единый государственный реестр недвижимости зон с особыми условиями использования территории в зависимости от характеристик сооружения, что позволяет использовать земли сельскохозяйственного назначения по их целевому назначению.

Процедура изъятия и резервирования земельных участков не предусмотрена.»;

подраздел 3 изложить в следующей редакции:

«3. Целевое назначение лесов, вид (виды) разрешенного использования лесного участка, количественные и качественные характеристики лесного участка, сведения о нахождении лесного участка в границах особо защитных лесов

В соответствии с приказом Федерального агентства лесного хозяйства от 17 октября 2008 года № 315 «Об определении количества лесничеств на территории Удмуртской Республики и установления их границ» Березовское участковое лесничество входит в состав Воткинского лесничества.

На момент проектирования лесного участка на территорию Воткинского лесничества распространяется действие лесохозяйственного регламента с изменениями и дополнениями, утвержденными приказом Министерства природных ресурсов и охраны окружающей среды Удмуртской Республики от 28 апреля 2018 года № 557.

Леса на территории Удмуртской Республики в соответствии со статьей 8 Федерального закона от 4 декабря 2006 года № 201-ФЗ «О введении в действие Лесного кодекса Российской Федерации» отнесены к эксплуатационным и защитным лесам, что отражено в Лесном плане Удмуртской Республики, утвержденном Указом Президента Удмуртской Республики от 18 февраля 2019 года №17 «Об утверждении Лесного плана Удмуртской Республики», и

лесохозяйственном регламенте Воткинского лесничества, утвержденном Приказом Министерства природных ресурсов и охраны окружающей среды Удмуртской Республики от 28 апреля 2018 года № 557.

Проектируемый в проекте межевания земельный участок с условным обозначением:ЗУ1 расположен согласно указанным документам лесного планирования в квартале 92, квартале 94, квартале 95, квартале 113, квартале 114, квартале 115, квартале 116, квартале 117, квартале 119 Березовского участкового лесничества Воткинского лесничества.

Проектируемый лесной участок относится к эксплуатационным и защитным лесам (леса, расположенные в водоохраных зонах, зеленая зона).

Лесохозяйственным регламентом Березовского участкового лесничества Воткинского лесничества в кварталах 92, 94, 95, 113, 114, 115, 116, 117, 119 и соответственно на проектируемом лесном участке установлены следующие виды разрешенного использования лесов:

- заготовка древесины;
- заготовка живицы;
- заготовка и сбор недревесных лесных ресурсов;
- заготовка пищевых лесных ресурсов и сбор лекарственных растений;
- осуществление видов деятельности в сфере охотничьего хозяйства (кроме кварталов 113, 114, 115, 116, 117, 119);
- ведение сельского хозяйства;
- осуществление научно-исследовательской деятельности, образовательной деятельности;
- осуществление рекреационной деятельности;
- создание лесных плантаций и их эксплуатация (кроме кварталов 113, 114, 115, 116, 117, 119);
- выращивание лесных плодовых, ягодных, декоративных растений, лекарственных растений;
- выращивание посадочного материала лесных растений (саженцев, сеянцев);
- выполнение работ по геологическому изучению недр, разработка месторождений полезных ископаемых;
- строительство и эксплуатация водохранилищ и иных искусственных водных объектов, а также гидротехнических сооружений и специализированных портов;
- строительство, реконструкция, эксплуатация линейных объектов;
- переработка древесины и иных ресурсов (кроме кварталов 113, 114, 115, 116, 117, 119);
- осуществление религиозной деятельности;
- иные виды.

Количественные и качественные характеристики проектируемого лесного участка составляются на основании данных государственного лесного реестра Воткинского лесничества Березовского участкового лесничества (лесопарка и необходимости натурного обследования).

Распределение земель, характеристика насаждений, средние таксационные показатели, виды и объемы использования лесов представлены в таблицах 5, 6, 7, 8.

Таблица 5

Общая площадь, га	в том числе									
	лесные земли					нелесные земли				
	занятые лесными насаждениями - всего	в том числе покрытые лесными культурами	лесные питомники, плантации	не занятые лесными насаждениями	итого	дороги	просеки	болота	другие	итого
6,2194	4,3923	1,6245	-	-	4,3923	0,0416	0,0177	-	1,7678	1,8271

Таблица 6

Участковое лесничество/ урочище (при наличии)	Номер квартала	Номер выдела	Состав насаждения или характеристика лесного участка при отсутствии насаждения	Площадь (га)/запас древесины при наличии (куб. м)	в том числе по группам возраста древостоя (га/куб. м)			
					молодняки	средневозрастные	приспевающие	спелые и перестойные
1	2	3	4	5	6	7	8	9
Березовское	92	36	5СЗБ2Ос	0,386/158	-	-	0,386/158	-
Березовское	94	38	8П2Е	0,1454/41	-	-	-	0,1454/41
Березовское	94	39	7Лп2Е1П	0,6454/155	-	-	-	0,6454/155
Березовское	94	42	л/к 5Л1Е2Лп1Б1Ос	0,3303/7	0,3303/7	-	-	-
Березовское	94	43	л/к 4Е1ПЗЛп1кл1Ил +Лп+П+Е	0,1454/9	0,1454/9	-	-	-
Березовское	94	44	л/к 3Е2ЛЗЛп1Б1Ил	0,2961/18	0,2961/18	-	-	-
Березовское	94	45	л/к 2Л1ЕЗЛп2Ил2Б	0,2560/10	0,2560/10	-	-	-
Березовское	94	46	8Лп1П1Е	0,1399/34	-	-	0,1399/34	-
Березовское	94	47	6Лп1Ил2Л1Е	0,1287/1	0,1287/1	-	-	-
Березовское	94	48	5Е4П1Лп	0,2209/49	-	-	-	0,2209/49
Березовское	94	49	10Лп+П+Б	0,1019/22	-	-	0,1019/	-

							22	
Березовское	94	52	прочие трассы	0,053/-	-	-	-	-
Березовское	95	65	8Лп1Б1Е+П	0,2837/82	-	-	0,2837/82	-
Березовское	95	66	10Ос	0,3050/104	-	-	-	0,3050/104
Березовское	95	73	прочие неиспользованные земли	0,0471/-	-	-	-	-
Березовское	95	74	прочие трассы	0,0309/-	-	-	-	-
Березовское	95	76	дорога	0,0416/-	-	-	-	-
Березовское	95	77	просека	0,0177/-	-	-	-	-
Березовское	113	3	8Б2С	0,0417/3	-	0,0417/3	-	-
Березовское	113	58	прочие неиспользованные земли	0,3947/-	-	-	-	-
Березовское	114	1	8С2Б+Е+Ос	0,0401/16	-	0,0401/16	-	-
Березовское	114	9	4Е2С2Б1Ос1Лп+П	0,0966/40	-	-	-	0,0966/40
Березовское	114	17	9Ос1Б+С+Е+П	0,0411/15	-	-	-	0,0411/15
Березовское	114	40	3Е2Е1П2Ос1Лп+Б	0,0083/3	-	0,0083/3	-	-
Березовское	114	89	прочие неиспользованные земли	0,3113/	-	-	-	-
Березовское	115	9	л/к 4Е3Лп2Ос1Б	0,0386/1	0,0386/1	-	-	-
Березовское	115	22	10Ос	0,0272/4	-	0,0272/4	-	-
Березовское	115	27	8Б1Ос1Лп	0,0386/12	-	0,0386/12	-	-
Березовское	115	61	прочие трассы	0,1121/-	-	-	-	-
Березовское	115	65	прочие неиспользованные земли	0,5378/-	-	-	-	-
Березовское	116	1	прочие трассы	0,1835/-	-	-	-	-
Березовское	116	2	л/к 10Е	0,0890/1	0,0890/1	-	-	-
Березовское	116	8	4Е2П2Лп2Лп	0,0270/12	-	-	-	0,0270/12
Березовское	116	16	9Лп1П	0,0441/13	-	0,0441/13	-	-
Березовское	116	48	прочие неиспользованные земли	0,0083/-	-	-	-	-
Березовское			прочие неиспользованные земли					
Березовское	117	19	л/к 4Е3Лп3Б	0,0232/1	0,0232/1	-	-	-
Березовское	117	22	2Е3Е1П1С3Б	0,0462/11	-	-	-	0,0462/11

								11
Березовское	117	61	прочие неиспользованные земли	0,0891/-	-	-	-	-
Березовское	119	1	л/к 10Е	0,4459/1	0,4459/1	-	-	-

Таблица 7

Целевое назначение лесов	Хозяйство, преобладающая популяция	Состав насаждений	Возраст	Бонитет	Полнота	Средний запас древесины (куб. м/га)			
						молодняки	средне-возрастные	приспевающие	спелые и перестойные
Защитные леса	Е	4ЕЗБ1П2Ос	37	1	0,5	114	-	-	-
Эксплуатационные леса	Е	3Е2Б2П2Лп 1Ос+С	73	3	0,5	-	156	-	-

Таблица 8

Целевое назначение лесов	Хозяйство (хвойное, твердолиственное, мягко лиственные)	Площадь, (га)	Единица измерения	Объемы использования лесов (изъятия лесных ресурсов)
Защитные леса	мягколиственное	0,1927	-	-
Защитные леса	хвойное	0,8149	-	-
Эксплуатационные леса	хвойное	1,7801	-	-
Эксплуатационные леса	мягколиственное	1,6046	-	-
Эксплуатационные леса	прочие земли	0,1903	-	-
Защитные леса	прочие земли	1,6368	-	-

Вид использования лесов – строительство, реконструкция и эксплуатация линейных объектов.
Цель предоставления лесного участка – строительство трубопровода подземного на объекте «Обустройство Лиственского н/м. Реконструкция системы ППД (первая очередь)»

Сведения об обременениях проектируемого лесного участка

По данным государственного лесного реестра: кварталы 94, 95, 113, 114, 115, 116, 117, 119) Березовского участкового лесничества Воткинского лесничества имеют обременения:

аренда открытого акционерного общества «Удмуртнефть», договор аренды от 20 мая 2014 года № 01/2-15/830, вид использования лесов – для

выполнения работ по геологическому изучению недр, разработке месторождений полезных ископаемых;

аренда автономного учреждения Удмуртской Республики «Удмуртлес», договор аренды от 28 октября 2013 № 01/2-15/752, вид использования лесов – заготовка древесины;

аренда открытого акционерного общества «Удмуртнефть», договор аренды от 3 июня 2016 года № 01/2-15/976, вид использования лесов – для выполнения работ по геологическому изучению недр, разработке месторождений полезных ископаемых;

аренда открытого акционерного общества «Удмуртнефть», договор аренды от 11 апреля 2018 года № 01/2-15/1055, вид использования лесов – для строительства, реконструкции, эксплуатации линейного объекта;

аренда открытого акционерного общества «Удмуртнефть», договор аренды от 11 декабря 2019 года № 01/2-15/1208/2, вид использования лесов – для строительства, реконструкции, эксплуатации линейного объекта;

аренда открытого акционерного общества «Удмуртнефть», договор аренды от 21 июля 2020 № 01/2-15/1275, вид использования лесов – для строительства, реконструкции, эксплуатации линейного объекта.

Проектируемый лесной участок не пересекается с вышеуказанными участками.

Сведения об ограничениях использования лесов

С учетом целевого назначения и правового режима лесов, установленного лесным законодательством Российской Федерации, лесохозяйственным регламентом Воткинского лесничества, предусмотрены следующие ограничения в использовании лесов:

для защитных лесов запрещается

для зеленой зоны:

ведение сельского хозяйства, за исключением сенокосения и пчеловодства;

создание и эксплуатация лесных плантаций;

переработка древесины и иных лесных ресурсов;

заготовка мха, лесной подстилки, опавших листьев, камыша, тростника;

осуществление видов деятельности в сфере охотничьего хозяйства;

разработка месторождений полезных ископаемых, за исключением случаев при которых лицензии на пользование недрами получены до 1 января 2007 года, на срок, не превышающий срока действия таких лицензий;

осуществление деятельности, несовместимой с целевым назначением данных лесов и полезными функциями;

использование токсичных химических препаратов для охраны, защиты и воспроизводства лесов, в том числе в научных целях;

размещение объектов капитального строительства за исключением гидротехнических сооружений, линий связи, линий электропередачи,

подземных трубопроводов;

осуществлять меры предупреждения лесных пожаров, связанные со сплошными рубками, за исключением зон с особыми условиями использования территорий, на которых расположены соответствующие леса, если режим указанных территорий предусматривает вырубку деревьев, кустарников и лиан.

Для эксплуатационных лесов допускается использование лесов всех предусмотренных статьей 25 Лесного кодекса Российской Федерации видов. Нет запрета на проведение рубок. Использование лесов должно осуществляться с обеспечением сохранения полезных функций лесов.

Для медоносных участков лесов, участков лесов вокруг населенных пунктов запрещается:

создание и эксплуатация лесных плантаций;

переработка древесины и иных лесных ресурсов;

ведение сельского хозяйства, за исключением сенокосения и пчеловодства;

разработка месторождений полезных ископаемых, связанных со строительством объектов капитального строительства, за исключением случаев при которых лицензии на пользование недрами получены до 31 декабря 2010 года, на срок не превышающий срока действия таких лицензий;

иные виды использования, несовместимые с защитными и иными полезными функциями особо защитных участков лесов;

проведение сплошных рубок лесных насаждений, за исключением:

сплошных рубок, когда выборочные рубки не обеспечивают замену лесных насаждений, утрачивающих свои средообразующие, водоохранные, санитарно-гигиенические, оздоровительные и иные полезные функции, на лесные насаждения, обеспечивающие сохранение целевого назначения защитных лесов и выполняемых ими полезных функций;

сплошных рубок деревьев, кустарников, лиан в целях, предусмотренных пунктами 1 – 4 части 1 статьи 21 Лесного кодекса РФ, в случаях, если строительство, реконструкция и эксплуатация объектов, не связанных с созданием лесной инфраструктуры, для целей, предусмотренных пунктами 1 – 4 части 1 статьи 21 Лесного кодекса РФ, не запрещены или не ограничены в соответствии с законодательством Российской Федерации;

проведение выборочных рубок за исключением случаев вырубки погибших и поврежденных лесных насаждений.

Для участков леса с наличием реликтовых и эндемичных растений запрещается:

создание и эксплуатация лесных плантаций;

переработка древесины и иных лесных ресурсов;

ведение сельского хозяйства, за исключением сенокосения и пчеловодства;

разработка месторождений полезных ископаемых, связанных со строительством объектов капитального строительства, за исключением случаев при которых лицензии на пользование недрами получены до 31 декабря

2010 года, на срок, не превышающий срока действия таких лицензий;

иные виды использования, несовместимые с защитными и иными полезными функциями особо защитных участков лесов;

проведение сплошных рубок лесных насаждений, за исключением:

сплошных рубок, когда выборочные рубки не обеспечивают замену лесных насаждений, утрачивающих свои средообразующие, водоохранные, санитарно-гигиенические, оздоровительные и иные полезные функции, на лесные насаждения, обеспечивающие сохранение целевого назначения защитных лесов и выполняемых ими полезных функций;

сплошных рубок деревьев, кустарников, лиан в целях, предусмотренных пунктами 1 – 4 части 1 статьи 21 Лесного кодекса Российской Федерации, в случаях, если строительство, реконструкция и эксплуатация объектов, не связанных с созданием лесной инфраструктуры, для целей, предусмотренных пунктами 1 – 4 части 1 статьи 21 Лесного кодекса Российской Федерации, не запрещены или не ограничены в соответствии с законодательством Российской Федерации;

проведение выборочных рубок за исключением случаев вырубки погибших и поврежденных лесных насаждений.

Сведения о наличии зданий, сооружений, объектов, связанных с созданием лесной инфраструктуры и объектов, не связанных с созданием лесной инфраструктуры, на проектируемом лесном участке представлены в таблице 9.

Таблица 9

№ п/п	Участковое лесничество/урочище (при наличии)	Номер квартала	Номер выдела	Площадь объекта (га)	Наименование объекта
1	Березовское	95	76	0,0416	Дорога
2	Березовское	95	77	0,0177	Просека

Согласно данным государственного лесного реестра на проектируемом лесном участке:

отсутствуют особо охраняемые природные территории, зоны с особыми условиями использования территории;

находятся особо защитные участки.

Сведения о наличии на проектируемом лесном участке особо защитных участков лесов, особо охраняемых природных территорий, зон с особыми условиями использования территорий, представлены в таблице 10.

Таблица 10

№ п/п	Наименование участкового лесничества/урочища (при наличии)	Номер квартала	Номер выдела	Виды ОЗУ, наименование ООПТ, виды зон с особыми условиями использования территорий	Общая площадь, га
1	Березовское	94	39	липа медоносная	0,6454

2	Березовское	94	42	участки с реликтовыми породами	0,3303
3	Березовское	94	43	участки с реликтовыми породами	0,1454
4	Березовское	94	44	участки с реликтовыми породами	0,2961
5	Березовское	94	45	участки с реликтовыми породами	0,2560
6	Березовское	94	46	липа медоносная	0,1399
7	Березовское	94	47	липа медоносная	0,1287
8	Березовское	94	49	липа медоносная	0,1019
9	Березовское	95	65	липа медоносная	0,2837
10	Березовское	113	3	ограниченный режим пользования	0,0417
11	Березовское	114	1	ограниченный режим пользования	0,0401
12	Березовское	114	9	ограниченный режим пользования	0,0966
13	Березовское	114	17	ограниченный режим пользования	0,0411
14	Березовское	114	40	участки вокруг населенных пунктов	0,0083
15	Березовское	116	16	липа медоносная	0,0441

В соответствии с приказом Федерального агентства лесного хозяйства от 17 октября 2008 года № 315 «Об определении количества лесничеств на территории Удмуртской Республики и установления их границ» Шарканское лесничество не имеет участкового лесничества.

На момент проектирования лесного участка на территории Шарканского лесничества распространяется действие лесохозяйственного регламента с изменениями и дополнениями, утвержденными приказом Министерства природных ресурсов и охраны окружающей среды Удмуртской Республики от 28 апреля 2018 года № 557.

Леса на территории Удмуртской Республики в соответствии со статьей 8 Федерального закона от 4 декабря 2006 года № 201-ФЗ «О введении в действие Лесного кодекса Российской Федерации» отнесены к эксплуатационным и защитным лесам, что отражено в Лесном плане Удмуртской Республики, утвержденном Указом Главы Удмуртской Республики от 18 февраля 2019 года № 17 «Об утверждении Лесного плана Удмуртской Республики» и лесохозяйственном регламенте Шарканского лесничества, утвержденном приказом Министерства природных ресурсов и охраны окружающей среды Удмуртской Республики от 28 апреля 2018 года № 557.

Проектируемый в проекте межевания земельный участок с условным обозначением 18:22:000000:2304/ЧЗУ1 расположен согласно указанным

документам лесного планирования в квартале 330 выделах 23, 26, 31, 32, 36, 37, 38 Шарканского лесничества. Данные выделы относятся к защитным лесам (противоэрозионные леса).

Лесохозяйственным регламентом Шарканского лесничества в квартале 330 и соответственно на проектируемом лесном участке установлены следующие виды разрешенного использования лесов:

- заготовка древесины;
- заготовка живицы;
- заготовка и сбор недревесных лесных ресурсов;
- заготовка пищевых лесных ресурсов и сбор лекарственных растений;
- осуществление видов деятельности в сфере охотничьего хозяйства;
- ведение сельского хозяйства;
- осуществление научно-исследовательской деятельности, образовательной деятельности;
- осуществление рекреационной деятельности;
- создание лесных плантаций и их эксплуатация;
- выращивание лесных плодовых, ягодных, декоративных растений, лекарственных растений;
- выращивание посадочного материала лесных растений (саженцев, сеянцев);
- выполнение работ по геологическому изучению недр, разработка месторождений полезных ископаемых;
- строительство и эксплуатация водохранилищ и иных искусственных водных объектов, а также гидротехнических сооружений и специализированных портов;
- строительство, реконструкция, эксплуатация линейных объектов;
- переработка древесины и иных лесных ресурсов;
- осуществление религиозной деятельности;
- иные виды.

Количественные и качественные характеристики проектируемого лесного участка составляются на основании данных государственного лесного реестра Шарканского лесничества (лесопарка и необходимости натурного обследования).

Распределение земель, характеристика насаждений, средние таксационные показатели, виды и объемы использования лесов представлены в таблицах 11, 12, 13, 14.

Таблица 11

Общая площадь, га	в том числе									
	лесные земли					нелесные земли				
	занятые лесными насаждениями – всего	покрытые есными культурами	лесные питомники, плантации	не занятые лесными насаждениями	итого	дороги	просеки	болота	другие	итого
2,3751	1,7719	0,6032	-	-	2,3751	-	-	-	-	-

Таблица 12

Участковое лесничество/ Урочище (при наличии)	Номер квартала	Номер выдела	Состав насаждения или характеристика лесного участка при отсутствии насаждения	Площадь (га)/ запас древесины при наличии (куб. м)	в том числе по группам возраста древостоя (га/куб. м)			
					младняки	средневозрастные	приспевающие	спелые и перестойные
Без деления на участковые лесничества	330	36	3Е2П2Б1Ос1Лп	0,2527/30	-	0,2527/30	-	-
	330	37	3Е2П3Б2Ос	0,1772/5	0,1772/5	-	-	-
	330	38	3Е3П2Б1Ос1Лп	0,4276/51	-	0,4276/51	-	-
	330	26	4Е2П2Б2Ос	0,4697/117	-	0,4697/117	-	-
	330	31	6С3Е1Б	0,4447/93	-	0,4447/93	-	-
	330	32	10С+Б лк	0,5662/85	0,5662/85	-	-	-
	330	23	9С1Б Л/К	0,037/5	0,037/5	-	-	-

Таблица 13

Целевое назначение лесов	Хозяйство, преобладающая порода	Состав насаждений	Возраст	Бонитет	Полнота	Средний запас древесины (куб. м/га)			
						младняки	средневозрастные	приспевающие	спелые и перестойные
Защитные (противоэрозионные леса)	С	4С2Е2Б1П1Ос	53	2	5	74	466	-	-

Таблица 14

Целевое назначение лесов	Хозяйство (хвойное, твердолиственное, мягко лиственные)	Площадь, (га)	Единица измерения	Объемы использования лесов (изъятия лесных ресурсов)
Защитные (противоэрозионные леса)	хвойное	2,3751	-	-

Вид использования лесов – строительство, реконструкция и эксплуатация линейных объектов.

Цель предоставления лесного участка – строительство трубопровода подземного на объекте «Обустройство Лиственского н/м. Реконструкция системы ППД (первая очередь)» (лицензия на право пользования недрами серия ИЖВ № 00143 НЭ от 17 октября 1996 года выдана открытому акционерному обществу «Удмуртнефть»)

Сведения об обременениях проектируемого лесного участка

По данным государственного лесного реестра квартал 330 выделы 23, 26, 31, 32, 36, 37, 38 Шарканского лесничества обременений не имеют.

Сведения об ограничениях использования лесов

С учетом целевого назначения и правового режима лесов, установленного лесным законодательством Российской Федерации, лесохозяйственным регламентом Шарканского лесничества, предусмотрены следующие ограничения в использовании лесов:

для защитных лесов (противоэрозионных лесов) запрещается:

заготовка живицы;

создание и эксплуатация лесных плантаций;

переработка древесины и иных лесных ресурсов;

заготовка пневого осмола;

разработка месторождений полезных ископаемых, связанных со строительством объектов капитального строительства, за исключением случаев при которых лицензии на пользование недрами получены до 31 декабря 2010 года, на срок, не превышающий срока действия таких лицензий.

Сведения о наличии зданий, сооружений, объектов, связанных с созданием лесной инфраструктуры и объектов, не связанных с созданием лесной инфраструктуры, на проектируемом лесном участке представлены в таблице 15.

Таблица 15

№ п/п	Участковое лесничество/ урочище (при наличии)	Номер квартала	Номер выдела	Площадь объекта (га)	Наименование объекта
1	2	3	4	5	6
-	-	-	-	-	-

Согласно выписке из государственного лесного реестра здания, сооружения, объекты, связанные с созданием лесной инфраструктуры, и объекты, не связанные с созданием лесной инфраструктуры на проектируемом лесном участке отсутствуют.

Сведения о наличии на проектируемом лесном участке особо защитных участков лесов, особо охраняемых природных территорий, зон с особыми условиями использования территорий представлены в таблице 16.

Таблица 16

№ п/п	Наименование участкового лесничества/урочища (при наличии)	Номер квартала	Номер выдела	Виды ОЗУ, наименование ООПТ, виды зон с особыми	Общая площадь, га
-------	--	----------------	--------------	---	-------------------

				условиями использования территорий	
1	2	3	4	5	6
1	Без деления на участковые лесничества	330	23	ограниченный режим пользования	0,037
2		330	26	(ограниченный режим пользования) опушки леса шир. 100 м, границащие с безлесными пространствами	0,4697
3		330	32	ограниченный режим пользования	0,5662
4		330	36	ограниченный режим пользования	0,2527
5		330	37	ограниченный режим пользования	0,1772
6		330	38	ограниченный режим пользования	0,4276

»;

3) в разделе III «Графическая часть»:

приложение 1 изложить в редакции согласно приложению 1;

приложение 2 изложить в редакции согласно приложению 2;

приложение 3 изложить в редакции согласно приложению 3.

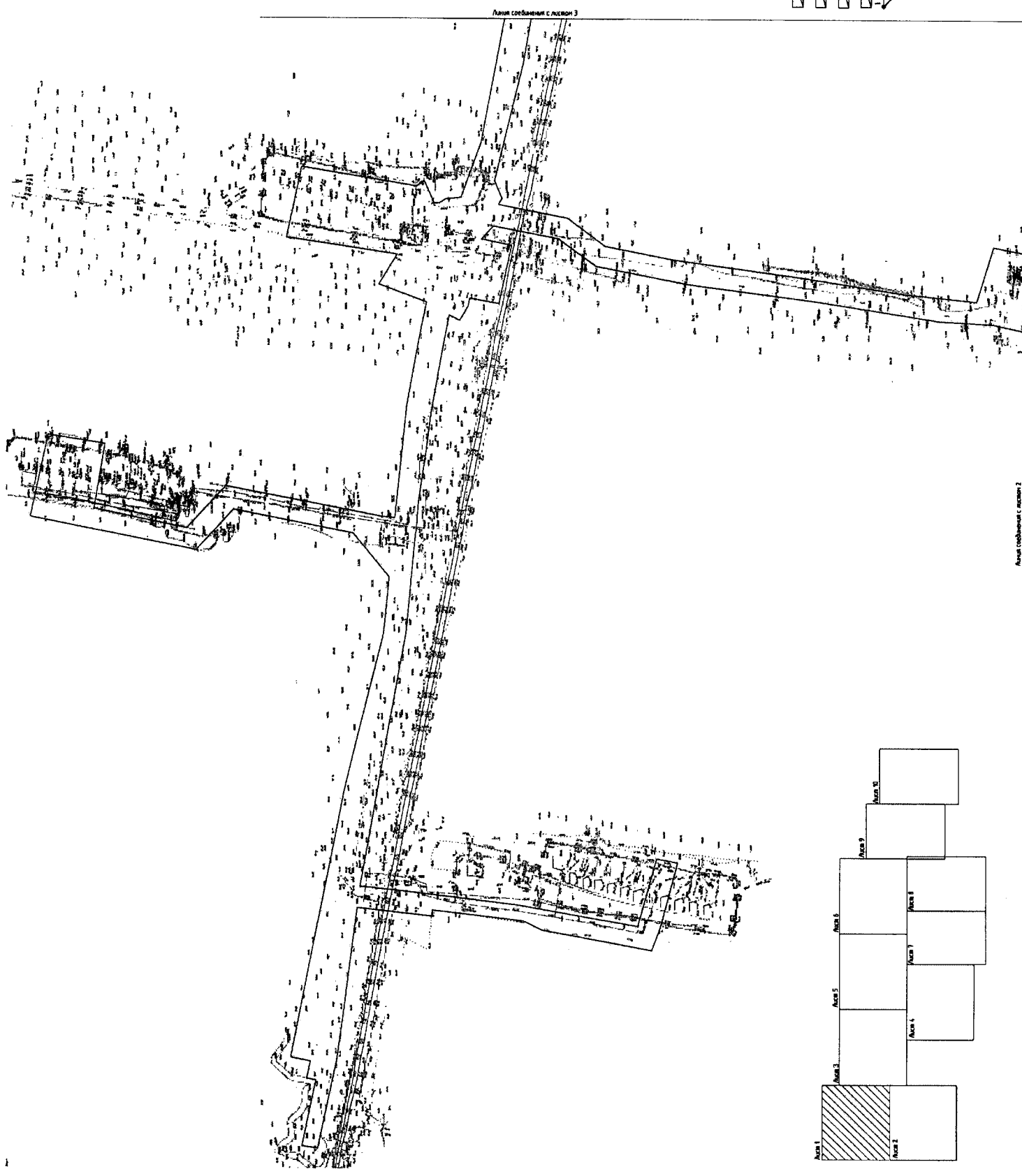
**Председатель Правительства
Удмуртской Республики**



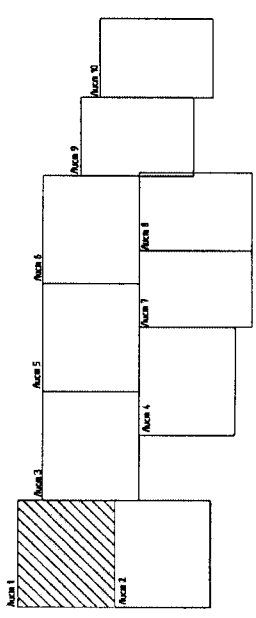
Я.В. Семенов

Проектная документация
 на строительство объектов
 в границах территории
 № 1-01/2012 от 06
 апреля 2012 года № 66
 в границах территории
 (проект инженерных коммуникаций и благоустройства территории)
 в границах территории
 «Обустройство территории объектов
 (территория)»
 (лист 3)

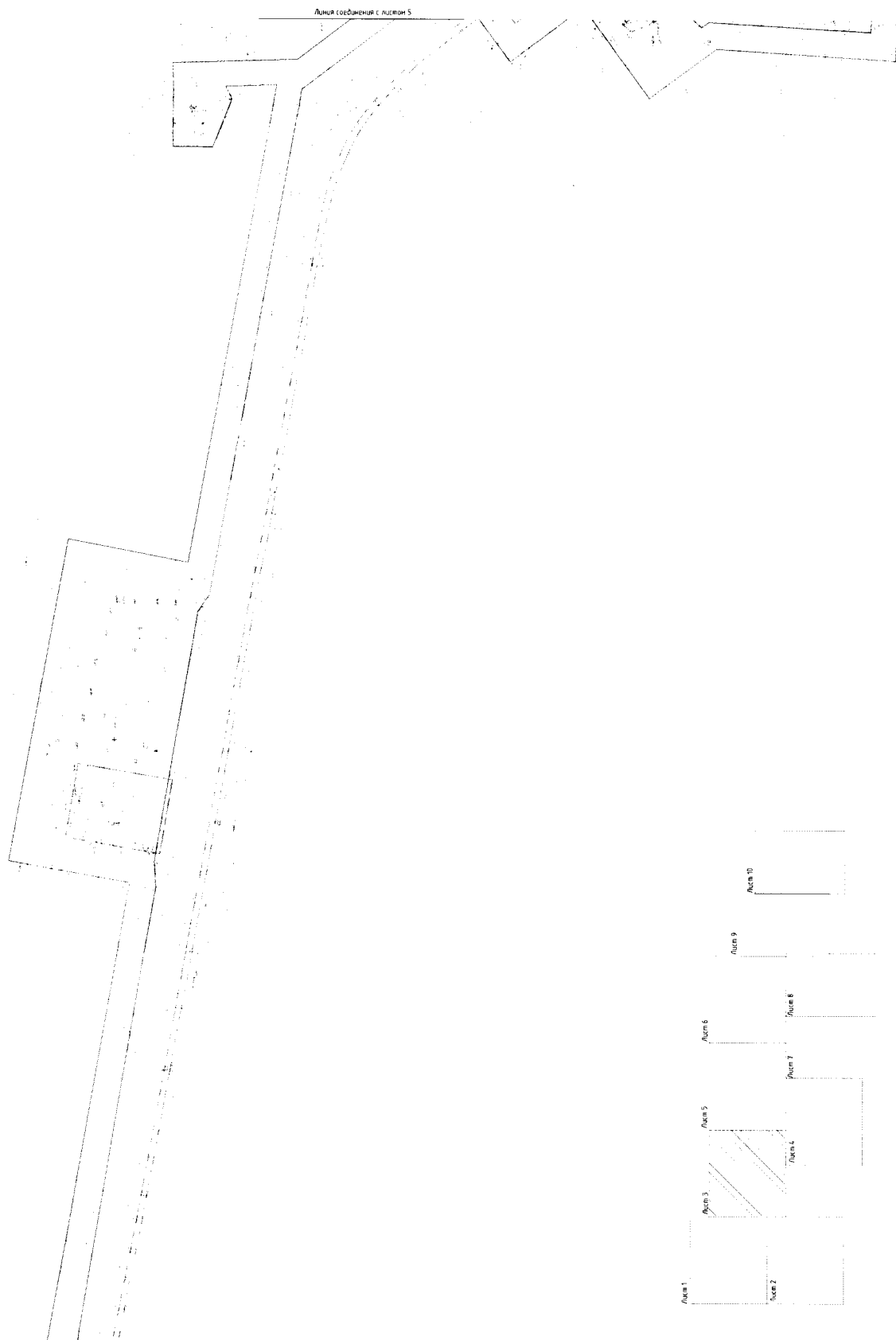
- Условные обозначения:
- озеленение территории, озеленение территории, озеленение территории
 - сооружения (без учета объектов и сооружений, расположенных на территории) (Федеральный фонд объектов)
 - инженерные коммуникации
 - автомобильные дороги
 - границы территории
 - план территории



Лист 3. Собственный с листом 2

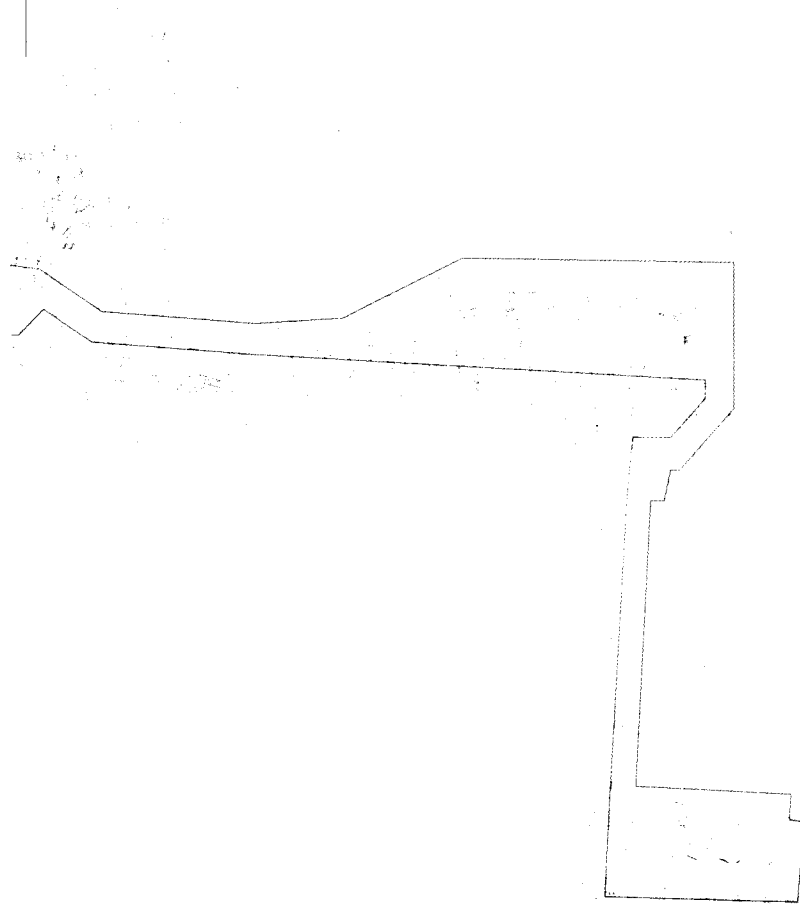


Лист 3. Собственный с листом 2










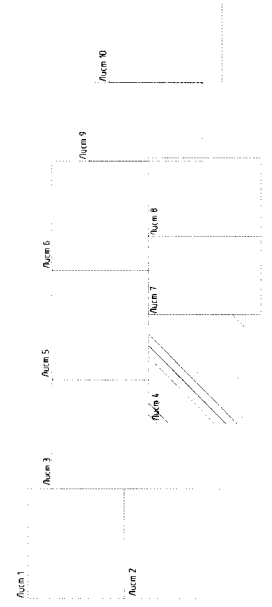
Лист 5



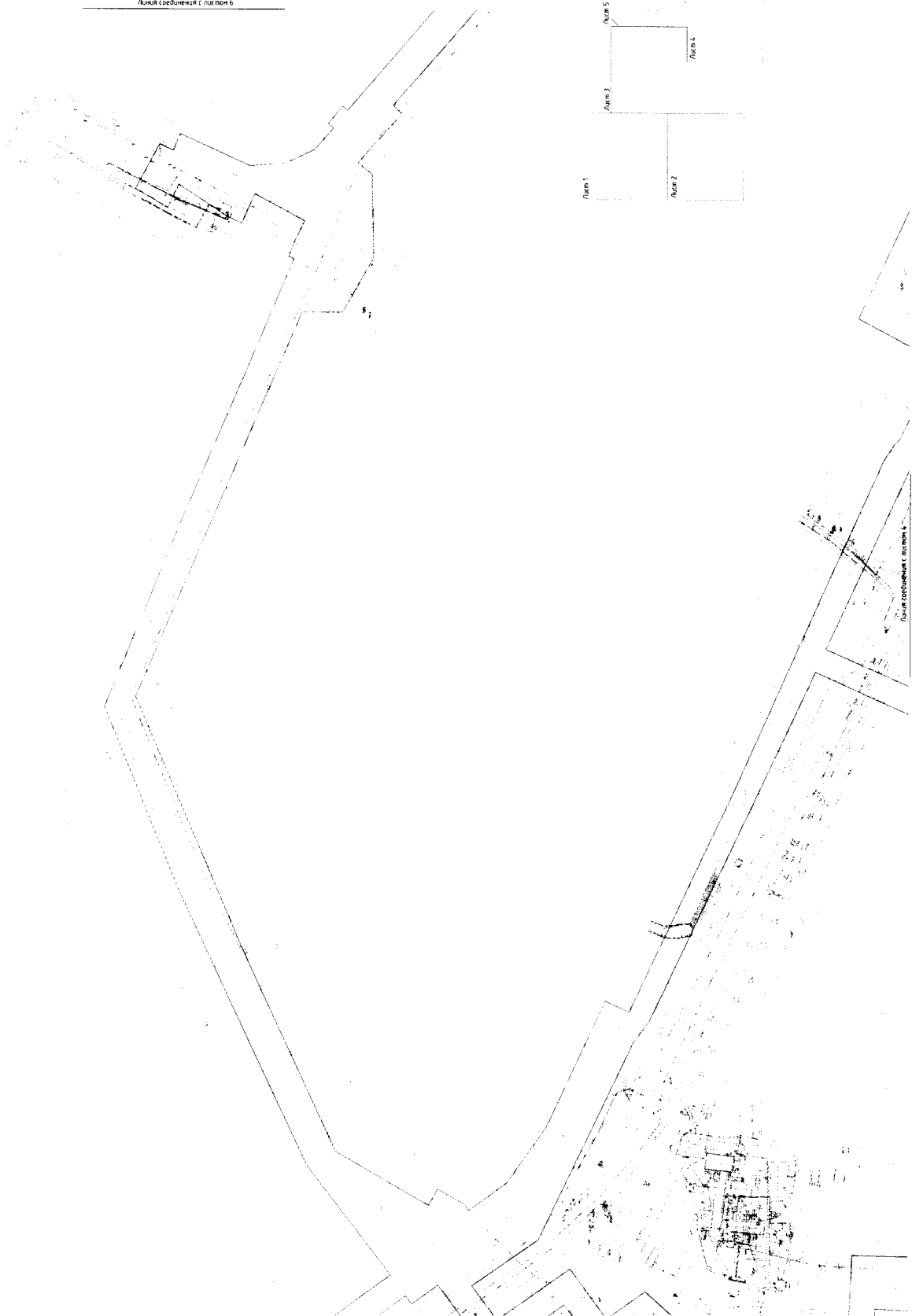
Лист 7

Условные обозначения






-  границы территории, изменения которой осуществляются
Виды земель: «земли населенных пунктов»
-  существующие границы территории в соответствии с
Муниципальным кадастром территории
-  устанавливаемые границы территории
-  устанавливаемые границы территории
-  номера объектов недвижимости, расположенных на территории
Муниципального округа «Искитимский район»

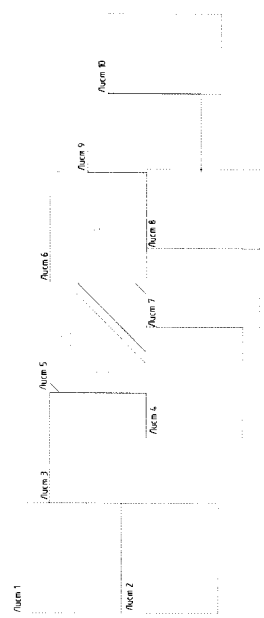


Лист 8



Условные обозначения






-  - границы территории, в пределах которой осуществляется ландшафтное проектирование
-  - существующие здания, строения и сооружения в соответствии с кадастровыми данными в Федеральном банке данных государственной территории
-  - отменяемые границы здания
-  - линии застройки, линии красной, синей и голубой зон
-  - границы территории, подлежащей ландшафтному проектированию

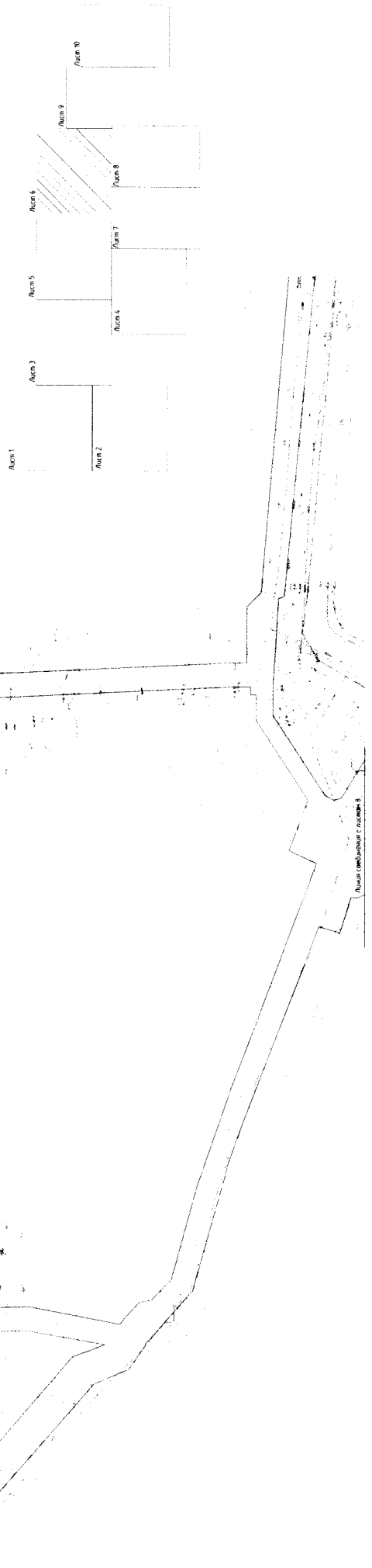


Линия соединения с листом 6

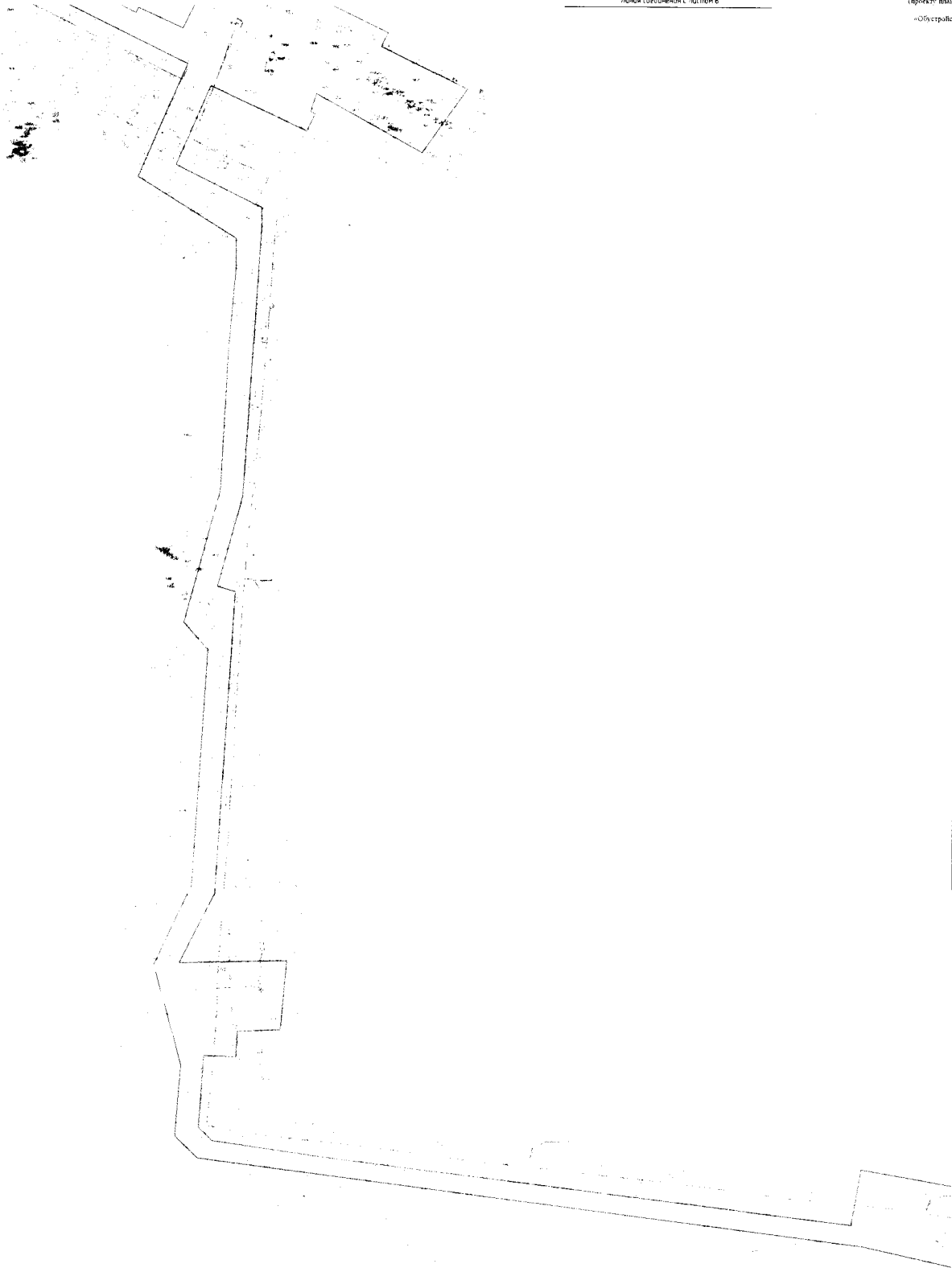
Линия соединения с листом 9

Условные обозначения

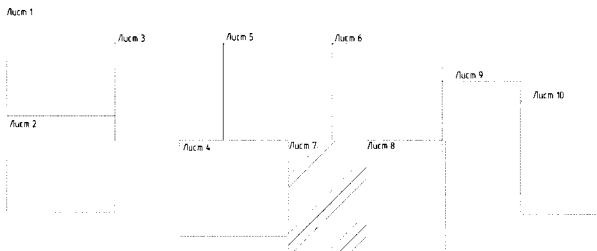
-  граница территории, включенной в проектную территорию
 -  линия, по которой проект территории закладывается на территории Российской Федерации (границы земли)
 -  установленные границы земли
 -  установленные границы земли
 -  установленные границы земли
- линия, по которой территория закладывается на территории Российской Федерации (границы земли)








Линия соединения с листом 5

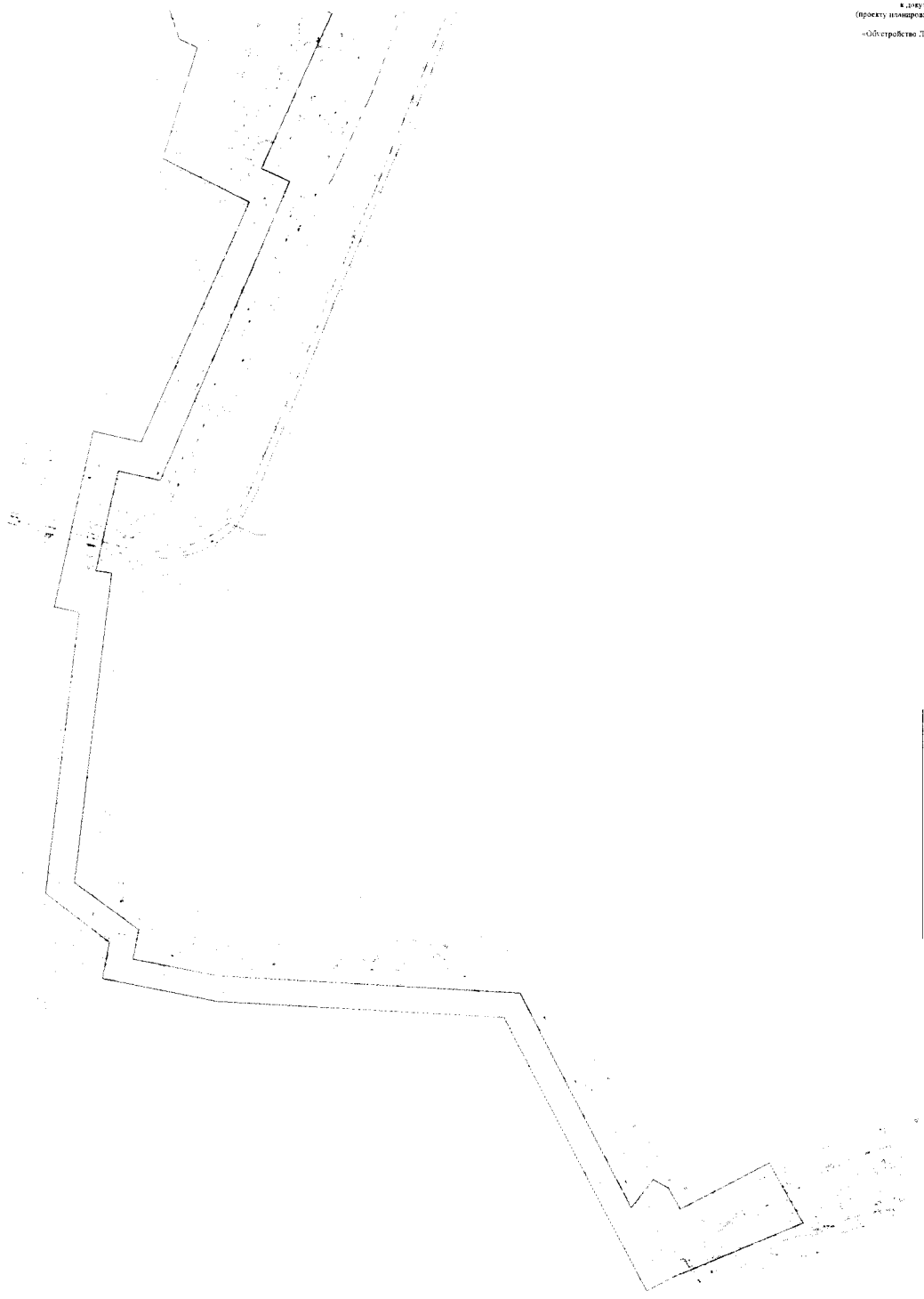


Листы 2, 3, 4, 5, 6, 7, 8, 9, 10



Условные обозначения

-  - границы территории, в отношении которой осуществляется подготовка проекта планировки
-  - существующие (вместе устанавливаемые в соответствии с законодательством Российской Федерации) красные линии
-  - устанавливаемые красные линии
-  - отменяемые красные линии
-  - номера характерных точек красных линий, в том числе точек начала и окончания красных линий, точек изменения описания красных линий









6 метров - ширина проезжей части

Линия совпадения с листом 5



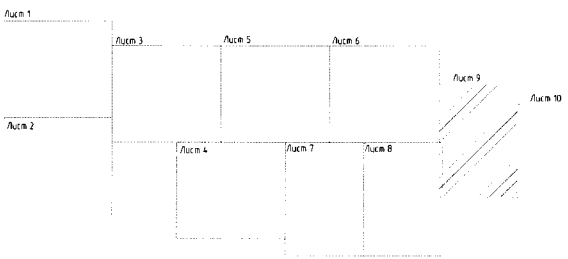
Условные обозначения

-  - границы территории, в отношении которой осуществляется подготовка проекта планировки
-  - существующие (ранее установленные в соответствии с законодательством Российской Федерации) красные линии
-  - устанавливаемые красные линии
-  - отменяемые красные линии
-  - номера характерных точек красных линий, в том числе точки начала и окончания красных линий, точки изменения откосов красных линий








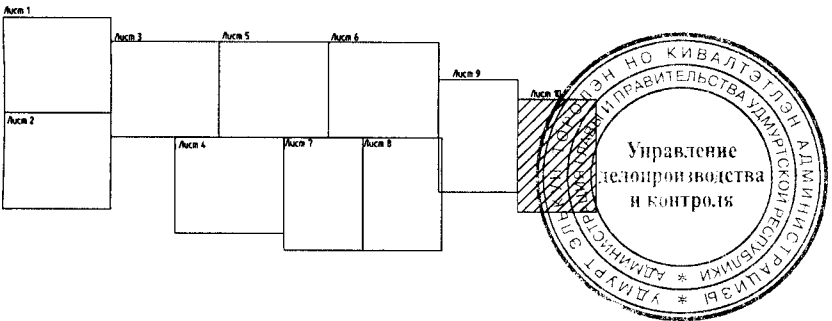
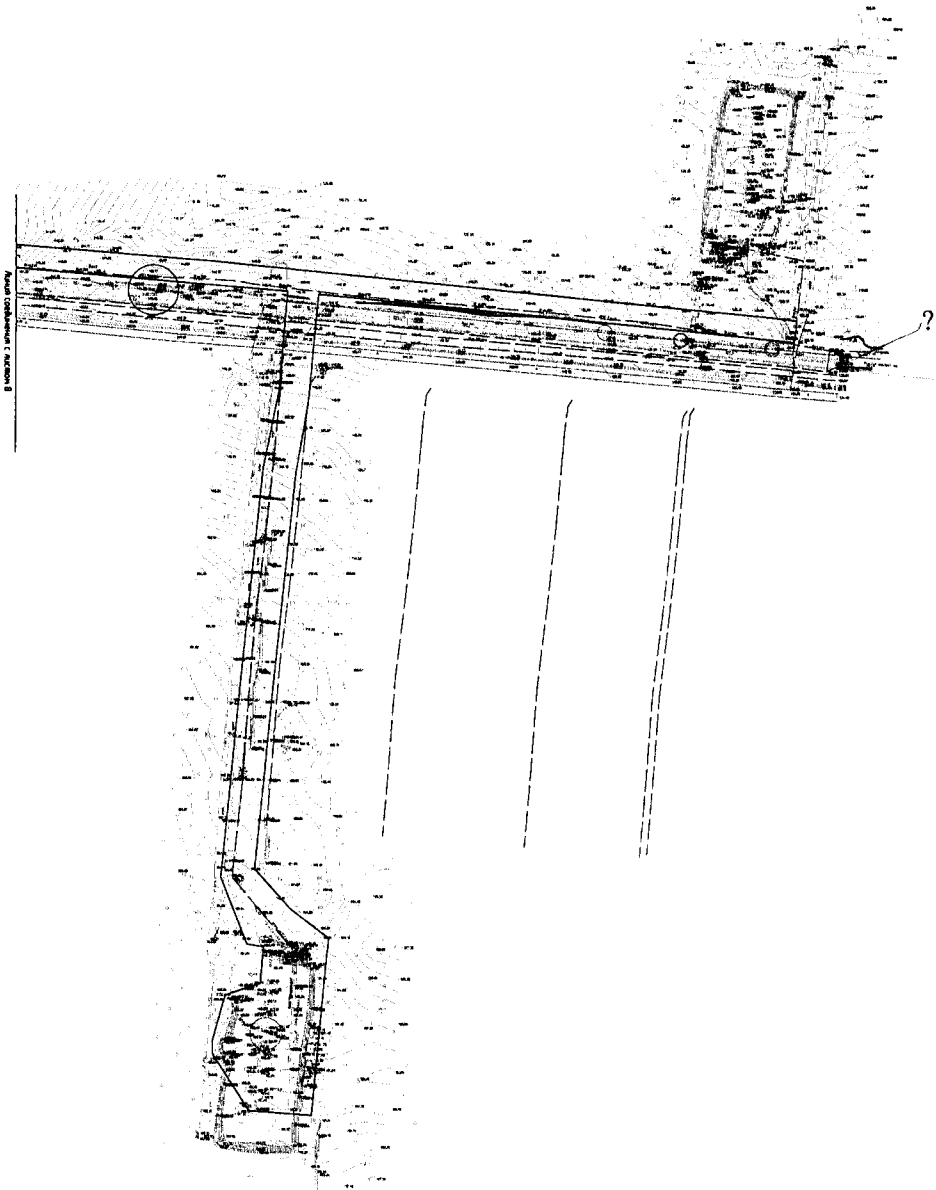


0,5 м/деление 1:1000 (серия «Порядок»)








Условные обозначения




-  граница территории, в отношении которой осуществляется подлотовая процедура планировки
-  существующие (ранее установленные в соответствии с законодательством Российской Федерации) красные линии
-  устанавливаемые красные линии
-  изменяемые красные линии
-  номера характерных точек красных линий, в том числе точек начала и окончания красных линий, точек изменения планировки красных линий

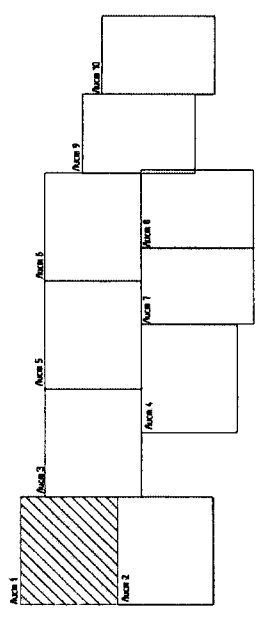
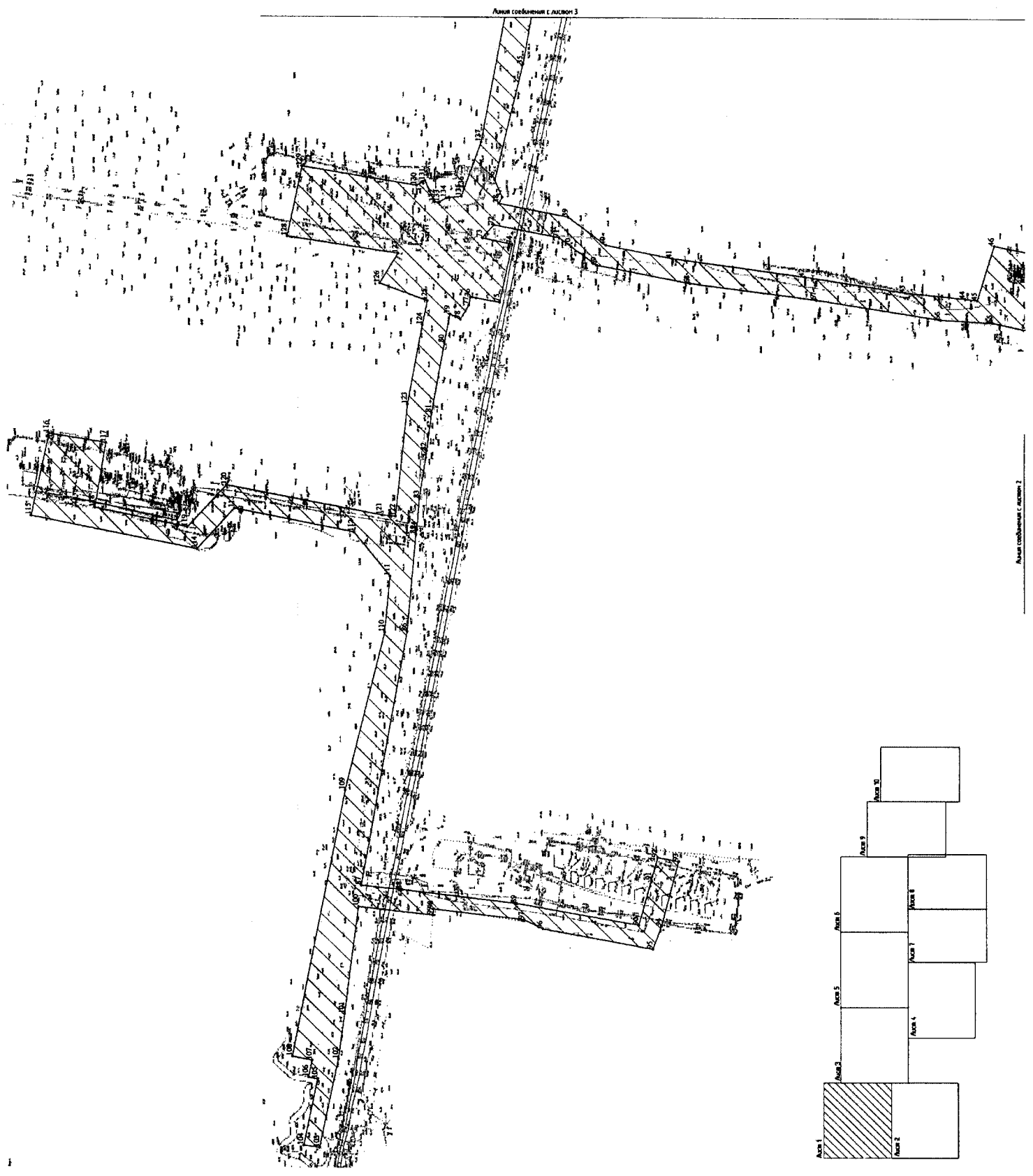


Условные обозначения:

-  - границы территории, в отношении которой осуществляется подготовка проекта планировки
-  - существующие (либо устанавливаемые в соответствии с законодательством Российской Федерации) красные линии
-  - устанавливаемые красные линии
-  - отклоняемые красные линии
-  - номера характерных точек красных линий, в том числе точек начала и окончания красных линий, точек изменения отклоняемых красных линий


Проект № 2
 в соответствии с Проектом
 Удмуртской Республики
 от 11.06.2010 № 10-З
 «Удмуртская Республика»
 и в соответствии с законодательством
 Республики Удмуртская Республика
 «Об организации местного самоуправления
 в муниципальных районах, городах, поселках
 городского типа, сельских поселениях»
 (далее - Закон)

Условные обозначения:

 1. земельный участок, который подлежит изъятию для государственных нужд Республики Удмуртская Республика

 2. земельный участок, который подлежит изъятию для государственных нужд Республики Удмуртская Республика

 3. земельный участок, который подлежит изъятию для государственных нужд Республики Удмуртская Республика




Лист совмещен с листом 2

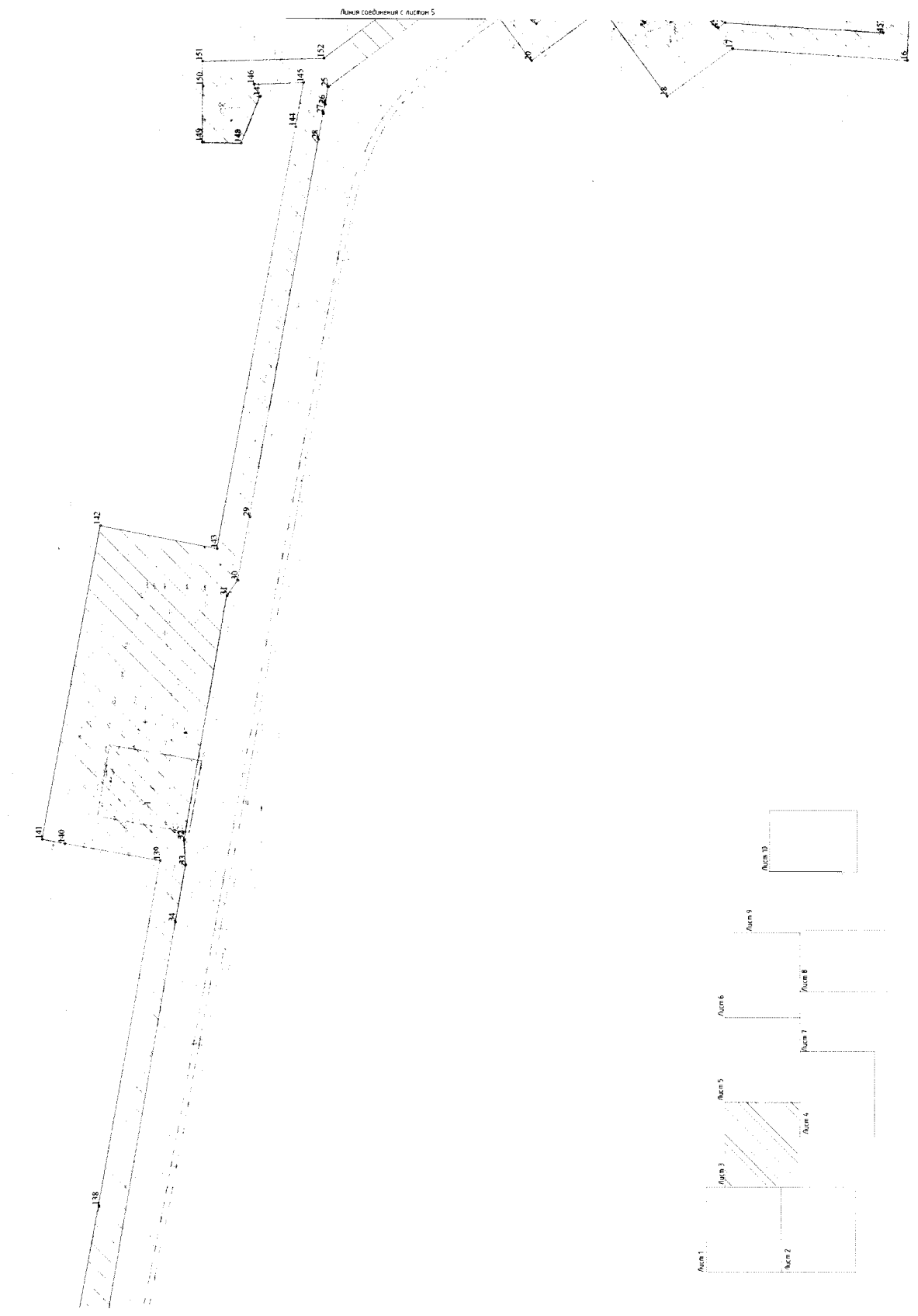
Проект № 2
в документах по планировке территории
проект планировки территории и проект межевания территории
«Обустройство территории № 10. Реконструкция системы ПДД
территории»



Условные обозначения

- граница территории, в планировке которой указана часть участка проекта планировки
- граница зоны планировки размещения пешеходов объекта
- номера элементов тротуарной сети, планировку элементов пешеходной сети, в том числе: тротуарная сеть, пешеходная зона, пешеходная зона



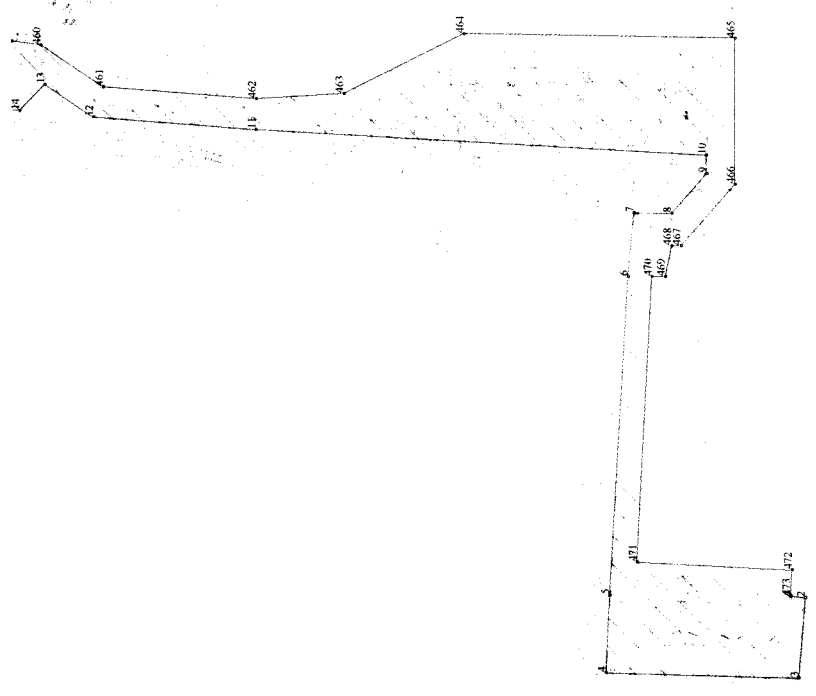


Условные обозначения

- Границы территории, в отношении которой осуществляется подготовка проекта планировки территории
- Границы кадастрового земельного участка
- Границы кадастрового земельного участка, подлежащего изъятию для государственных нужд Московской области
- Границы кадастрового земельного участка, подлежащего изъятию для государственных нужд Московской области



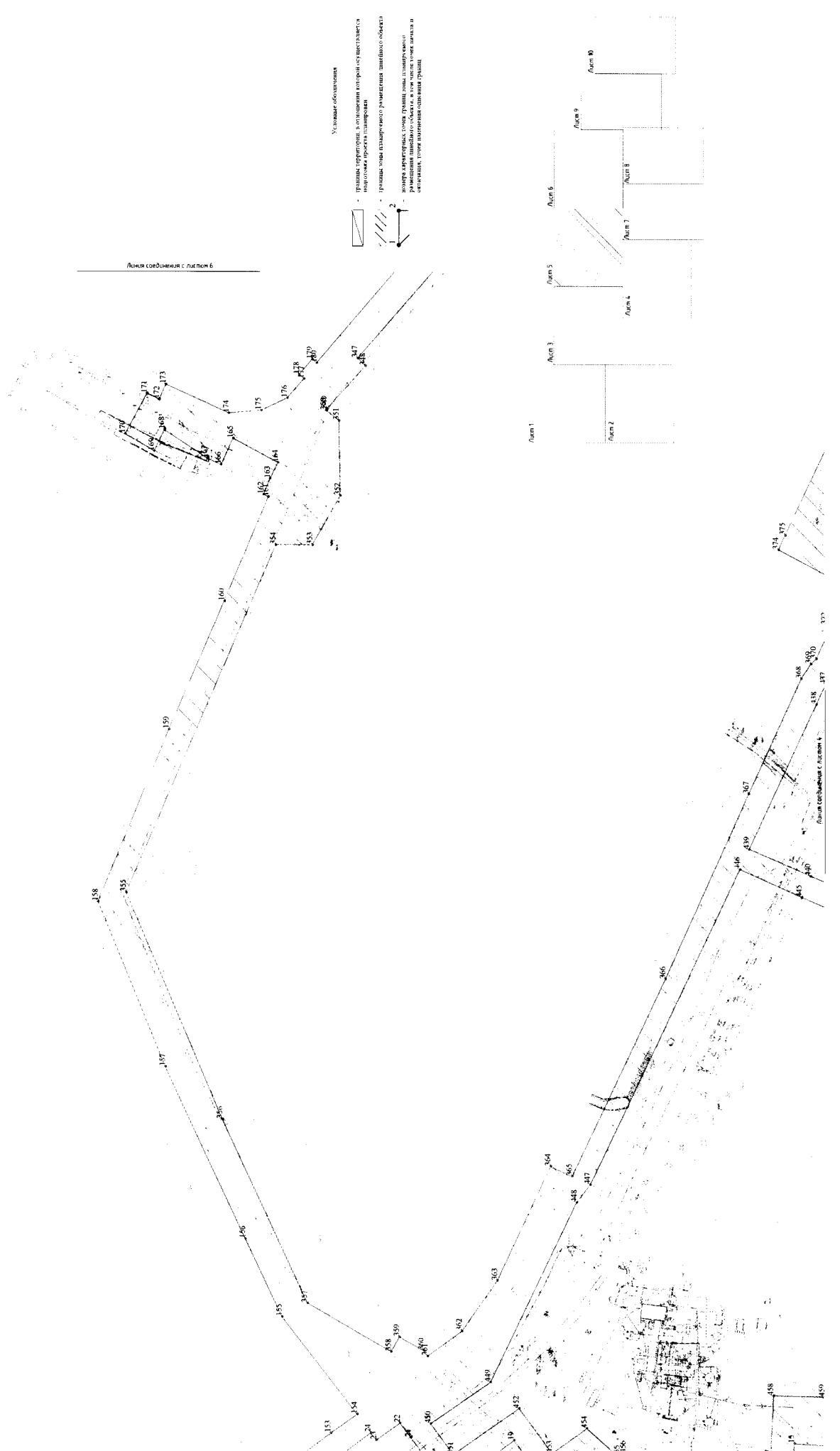
Линия собственности с листом 5



Линия собственности с листом 7

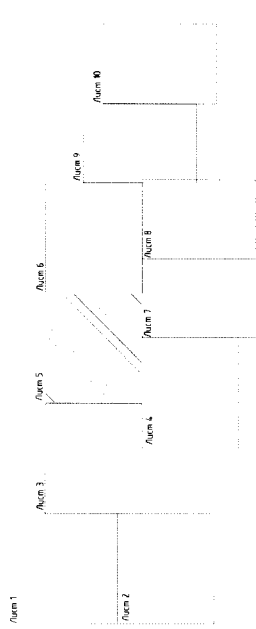
- Условные обозначения
- границы территории, в отношении которой осуществляется подготовка проекта планировки территории
 - границы зоны планировки территории, границах объекта
 - линейный объект, точка, граница, ось и направление размещения земельного участка в том числе точка начала и окончания зоны планировки территории





Условные обозначения

- граница территории, за которой осуществляется подготовка проекта планировки
- граница зоны санитарно-защитного назначения земельного участка
- линия архитектурных зон, граница зоны планировки территории земельного участка, в том числе зона выдела и выделения, зоны планировки территории






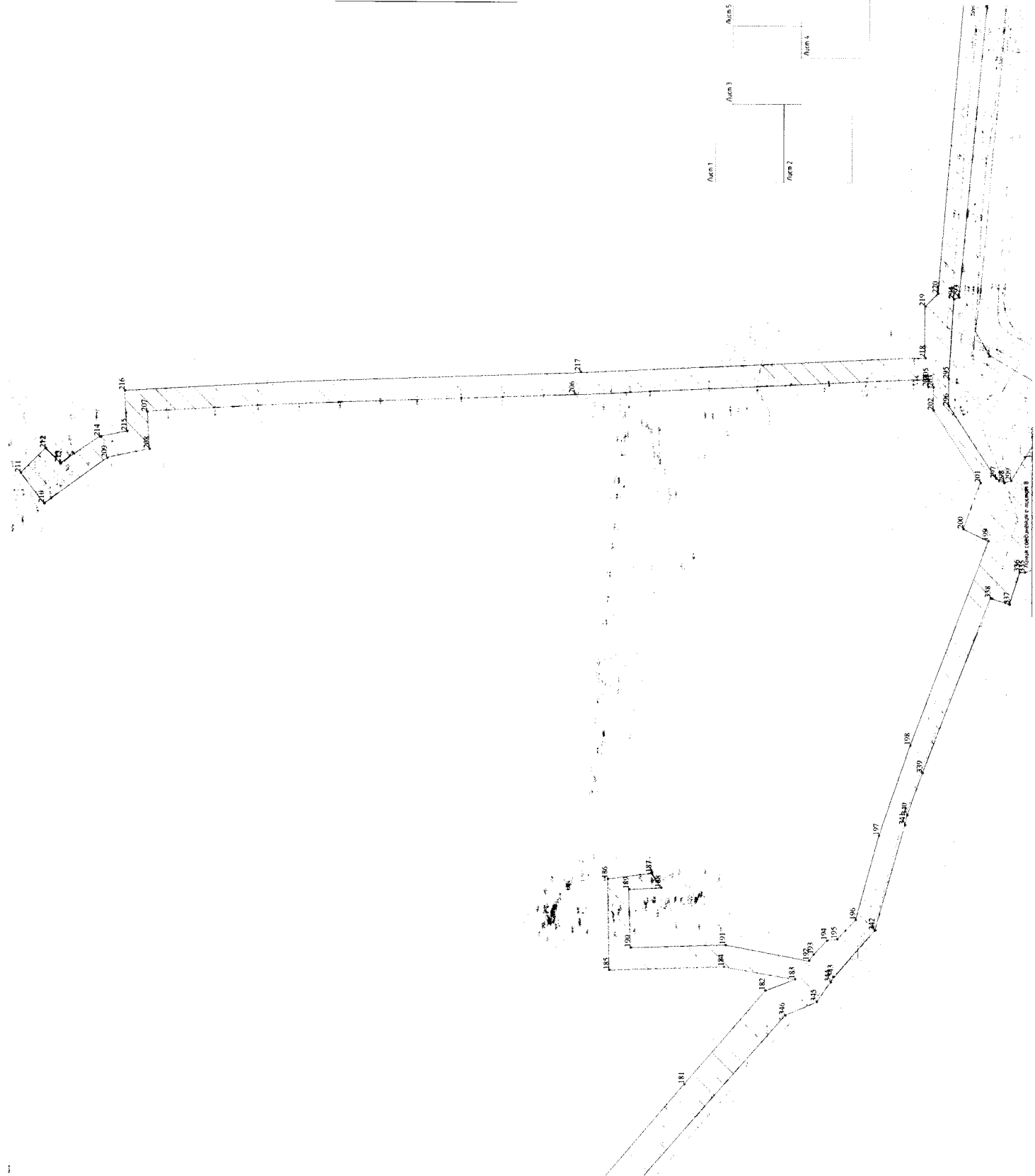

Линия соединения с листом 6

Линия соединения с листом 4

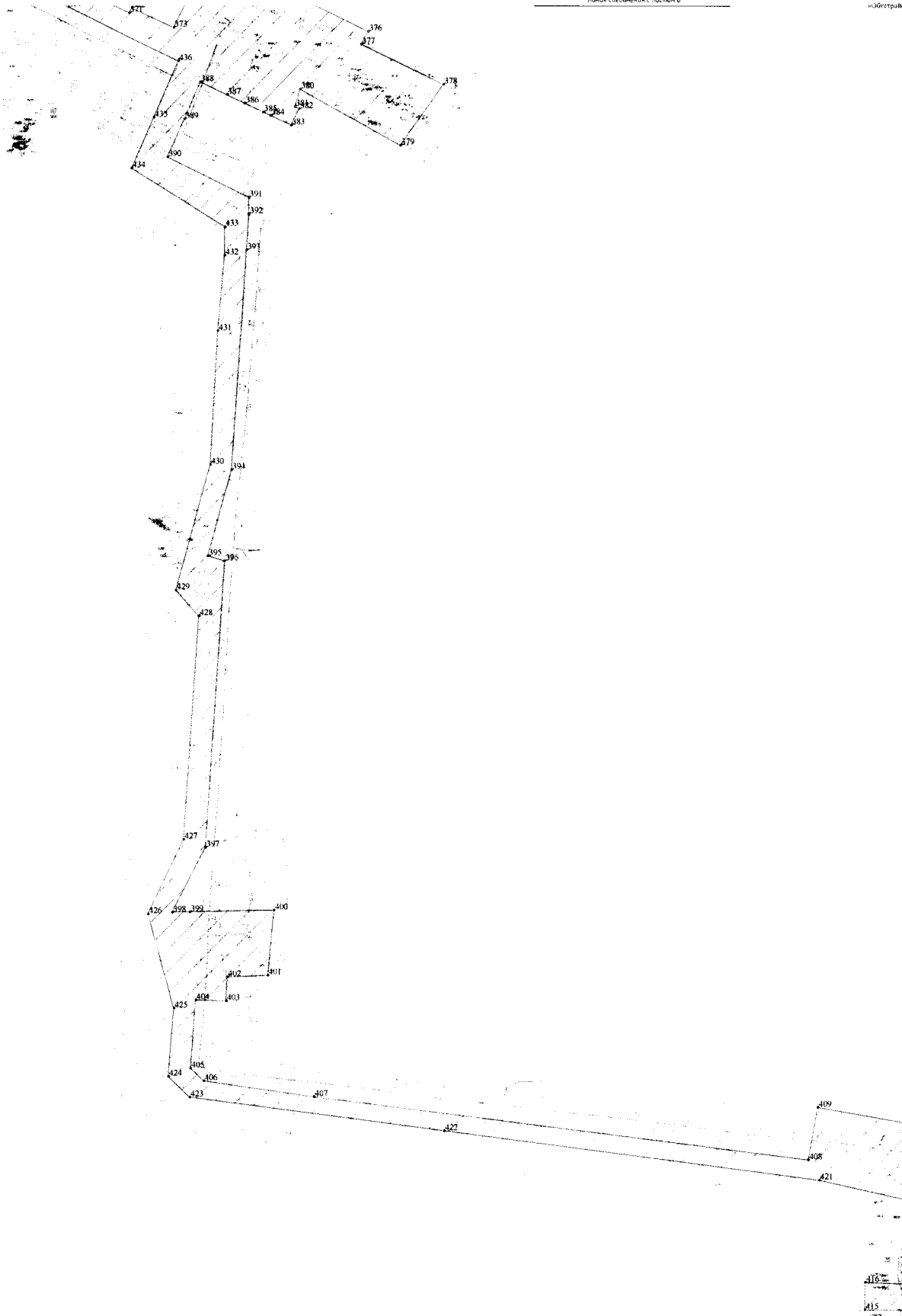
Линия сведения с листом 9

Условные обозначения

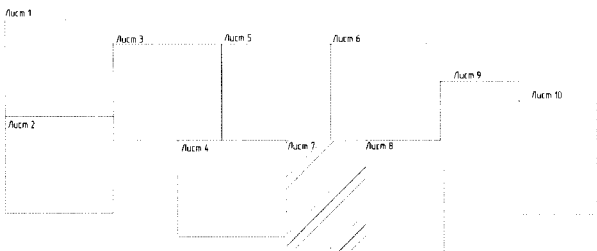
-  границы территории, в том числе которой находится объект проекта планировки
-  границы зоны планировочного размещения земельного участка
-  зона размещения точки графика, зона планировочного размещения земельного участка, в том числе зона выезда и заезда, зона размещения объектов



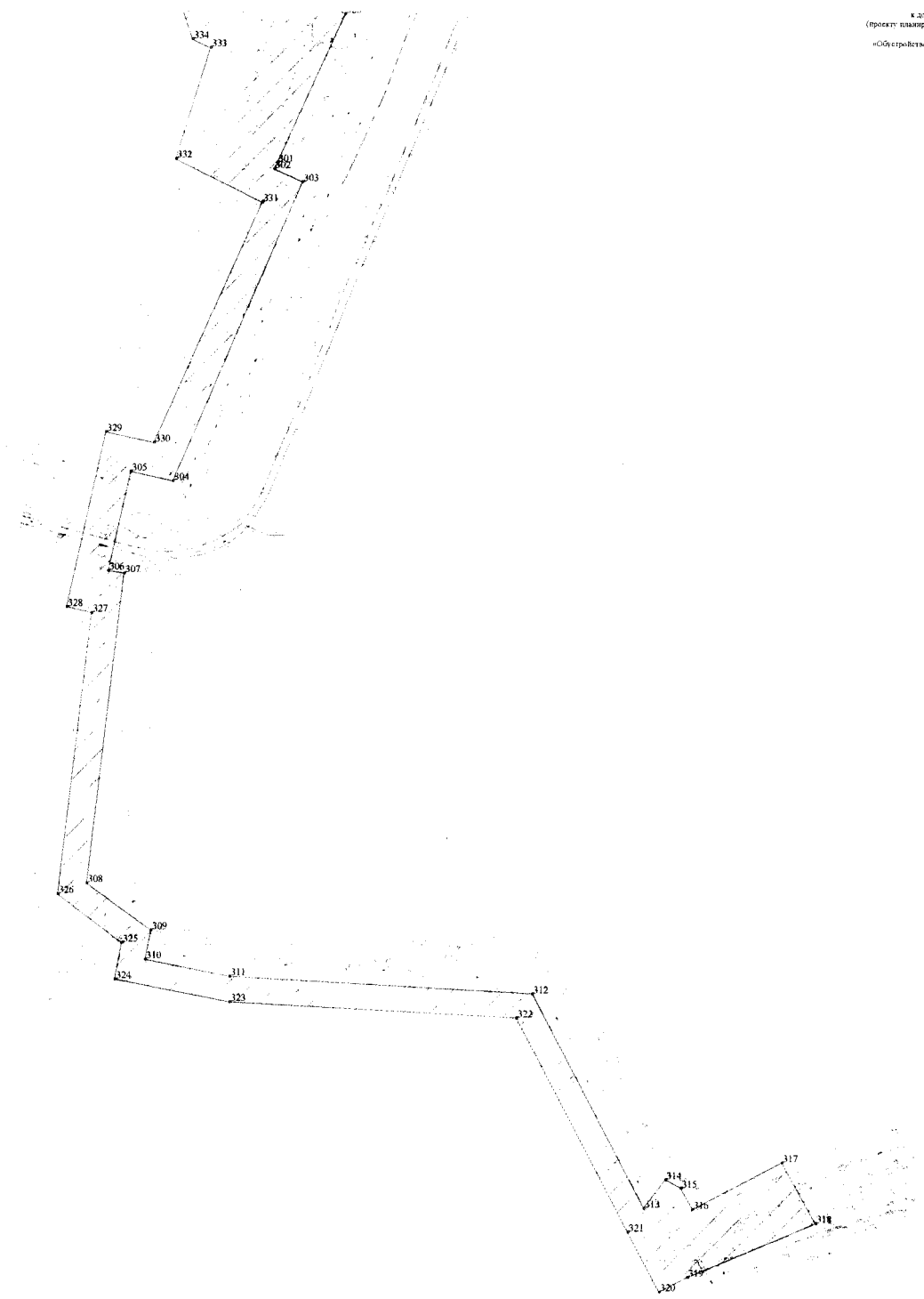
Линия сведения с листом 9



Линия сведения с листом 6




- Условные обозначения
- граница территории, в отношении которой осуществляется подготовка проекта планировки
 - граница зоны планируемого размещения поселенного объекта
 - номера характеристик: точка границ зоны планируемого размещения поселенного объекта, в том числе: точка начала и окончания, точка изменения откоса границ






Линия соединения с листом 9




Линия соединения с листом 6

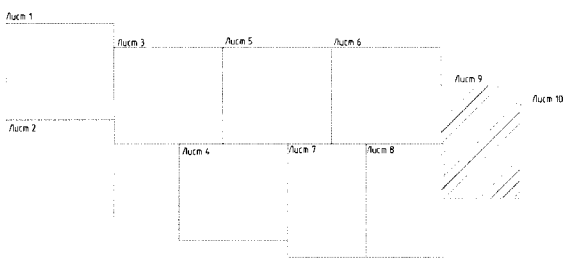


Условные обозначения




-  граница территории, в отношении которой осуществляется процедура проекта планировки
-  граница зоны планируемого размещения линейного объекта
-  номер квартала; точка границ зоны планируемого размещения линейного объекта, в том числе точки начала и окончания, точки изменения описания границ



Лист 9 (продолжение с листа 8)









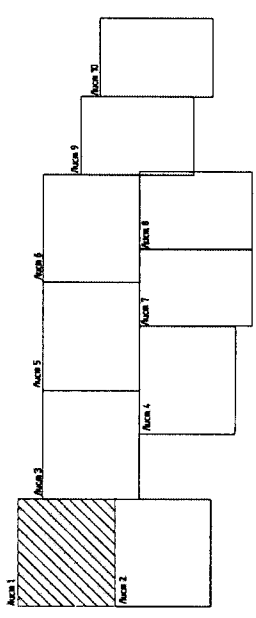
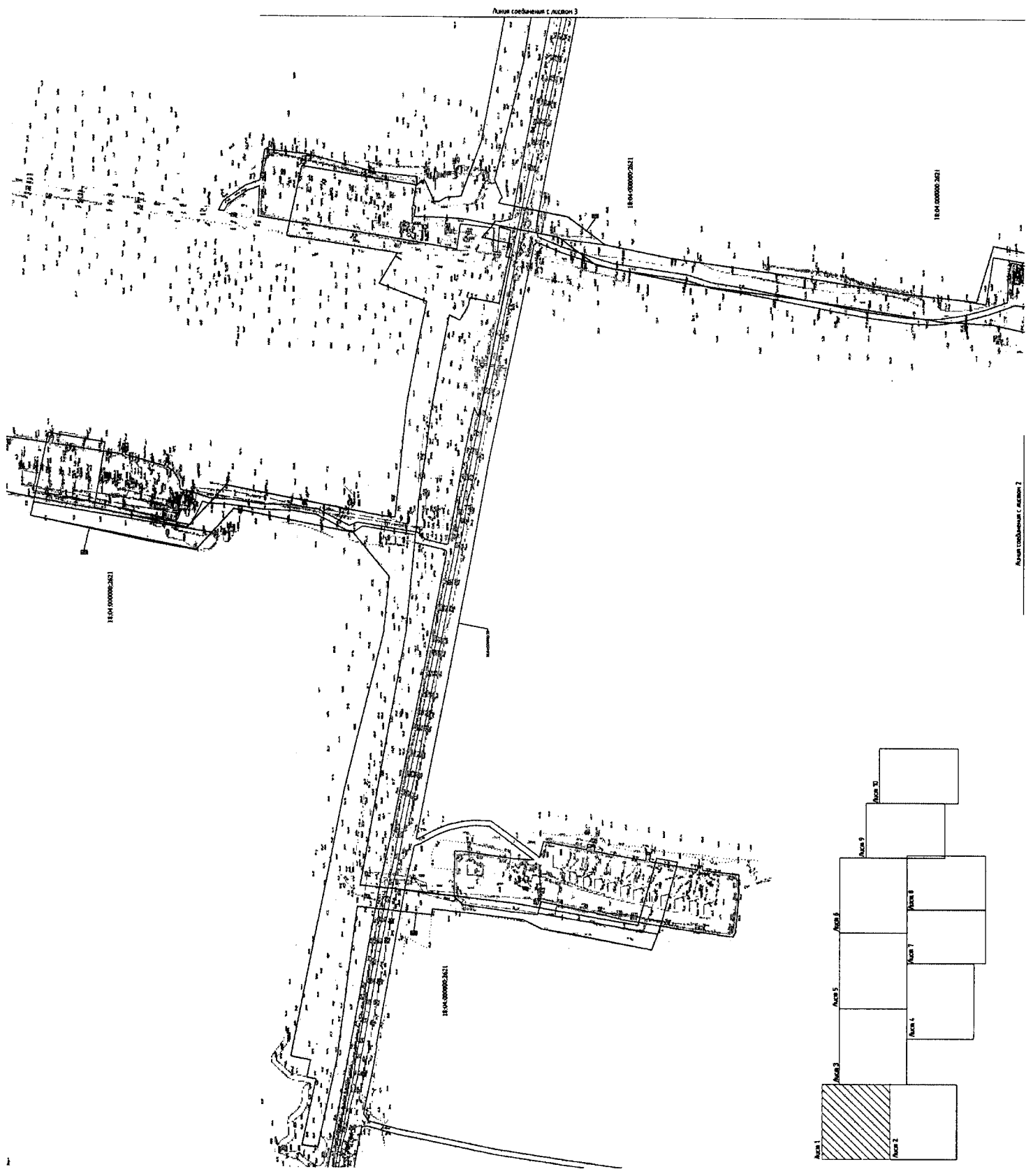
Условные обозначения

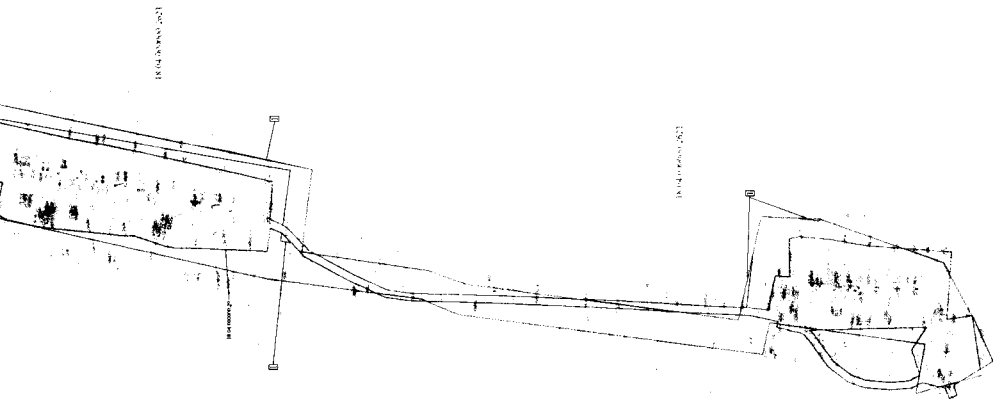
-  - границы территории, в отношении которой осуществляется подтопковочная планировка
-  - границы точек планируемого размещения земельного объекта
-  - ширина характеристик точек границ зоны планировки своего размещения земельного объекта, в том числе точек начала и окончания, точек изменения описания границ

Проект № 2
 в соответствии с Положением
 от 14.06.2002 г. № 38/02
 о предоставлении
 в аренду земельных участков и объектов
 недвижимости, находящихся в
 государственной собственности
 (далее - аренда)

Условные обозначения

-  Участки с земельными участками и строениями, расположенными на территории
-  Дороги, проезды и системы водоснабжения, канализации
-  Линии электропередачи, газопроводы, водопроводы, канализационные линии
-  Здания, строения, сооружения, объекты незавершенного строительства
-  Участки с земельными участками, в том числе в составе земель государственной собственности и (или) муниципальной собственности, объекты незавершенного строительства, объекты незавершенного строительства, объекты незавершенного строительства
-  Карты кадастровых участков, учтенные в Едином государственном реестре недвижимости, расположенные в границах ООП О.Д.И.У.И.И.






Условные обозначения

- Границы планировочной и строительной территории
- Границы земельного участка
- Границы объектов недвижимости
- Условные обозначения объектов недвижимости
- Условные обозначения объектов недвижимости
- Условные обозначения объектов недвижимости
- Условные обозначения объектов недвижимости
- Условные обозначения объектов недвижимости

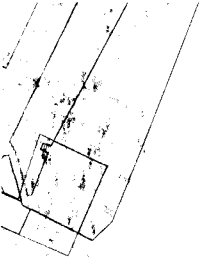

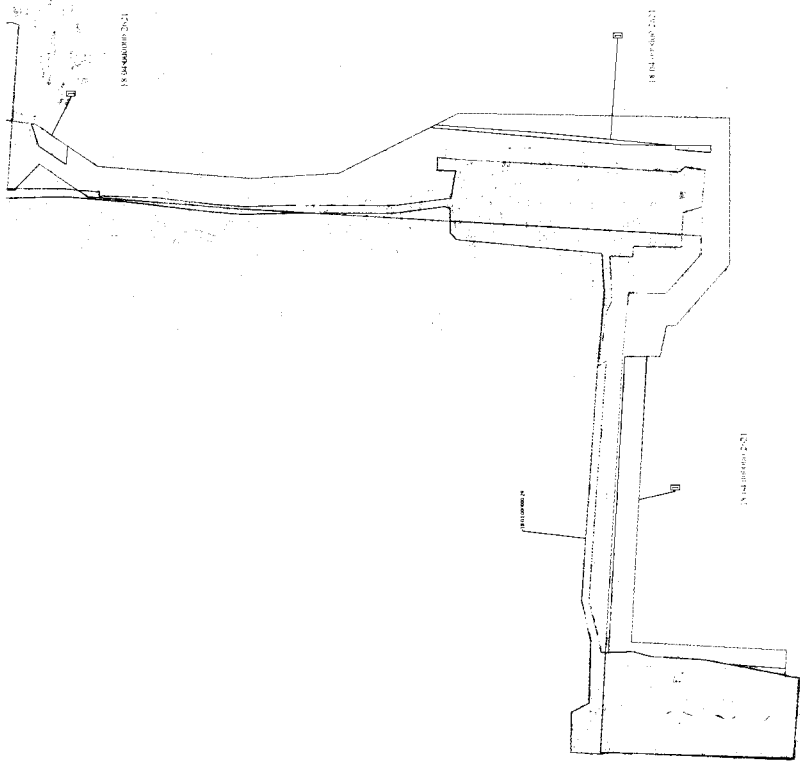
Исполнитель: ООО «Специализированная проектная организация»





Условные обозначения

- границы планировки и существующих элементов планировочной структуры
- границы земельных участков в составе проекта планировки территории
- границы земельных участков в составе существующей территории
- границы земельных участков, занятых объектами недвижимости, расположенными в границах территории, подлежащих реорганизации (делению) для государственных и муниципальных нужд
- границы существующих земельных участков, занятых объектами недвижимости, расположенными в границах территории
- границы земельных участков, занятых объектами недвижимости, расположенными в границах территории

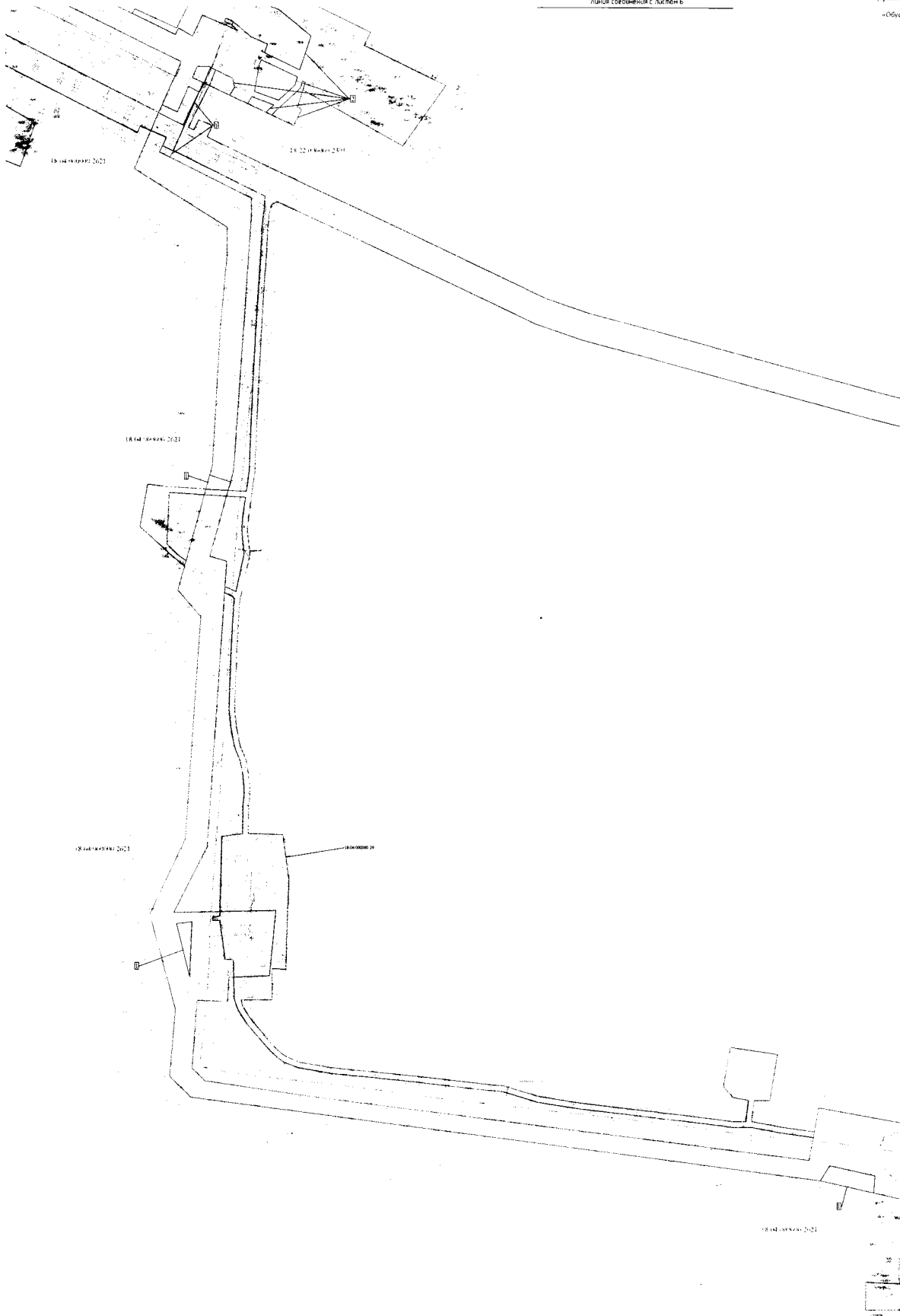


Линия сообщения с листом 7

Условные обозначения

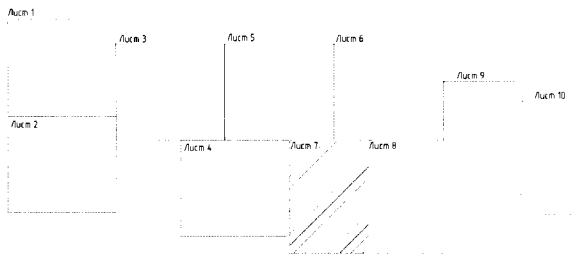
- границы планировки и структурных элементов планировочной структуры
- стены, перегородки в плане
- границы, образующие и (или) планировочные, конструктивные элементы
- условные обозначения элементов, выходящих за пределы территории в плане
- границы существующих, планируемых, выполняемых, возводимых и строящихся объектов, сооружений, зданий, сооружений, помещений, помещений для хозяйственных нужд и прочих объектов
- границы существующих, планируемых, выполняемых, возводимых и строящихся объектов, сооружений, зданий, сооружений, помещений, помещений для хозяйственных нужд и прочих объектов
- условные обозначения элементов, выходящих за пределы территории в плане







Приложение 3
 к документам по планировке территории
 проекта планировки территории и проекта межевания территории
 «Объект: 115 км. ж/д ст. м. Рязань-Тульская система ПДД
 (первая очередь)»
 лист 10

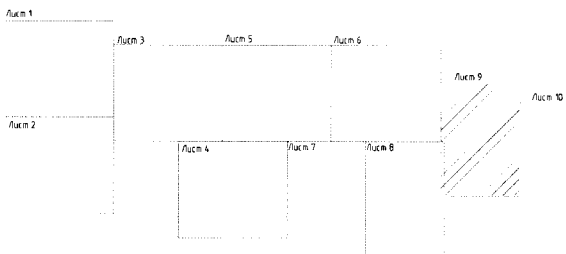
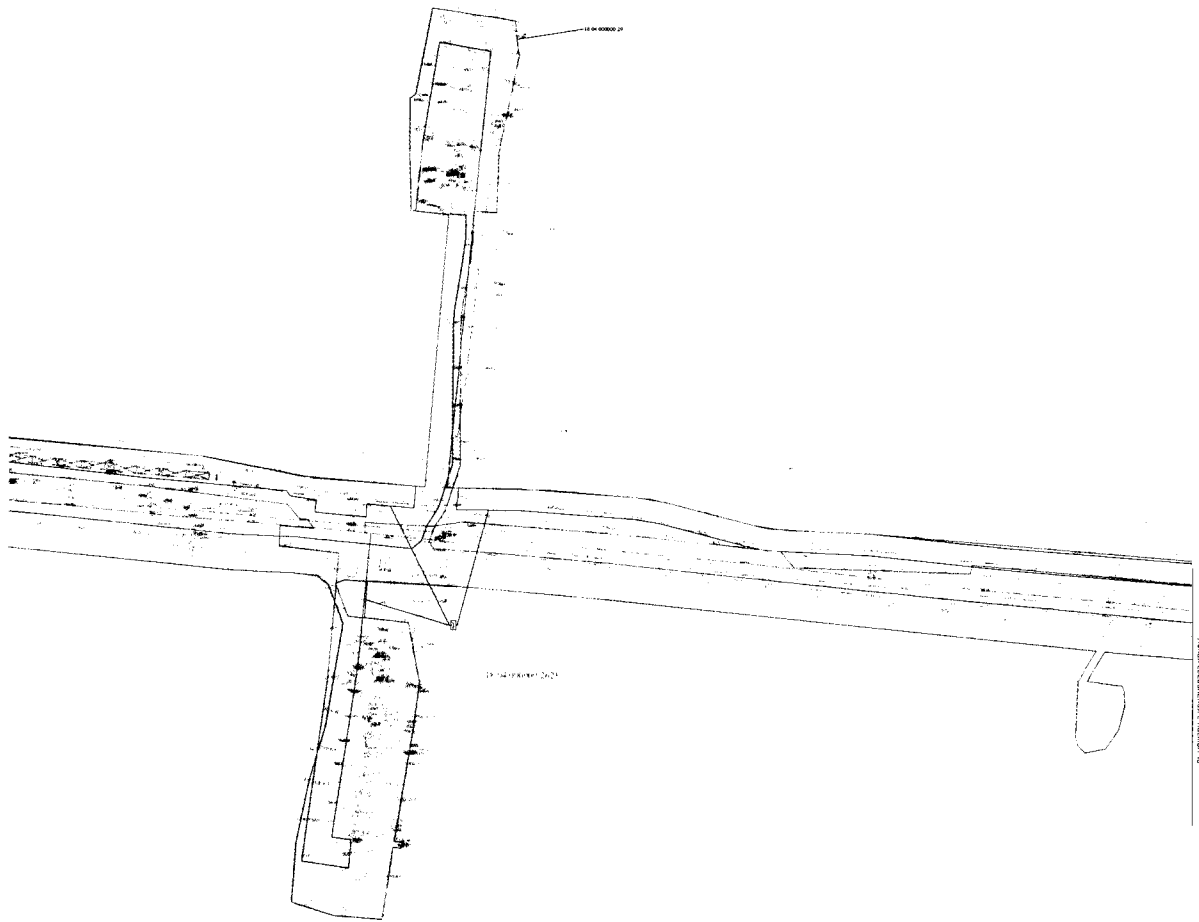


Листа соединения с листом 6







Условные обозначения

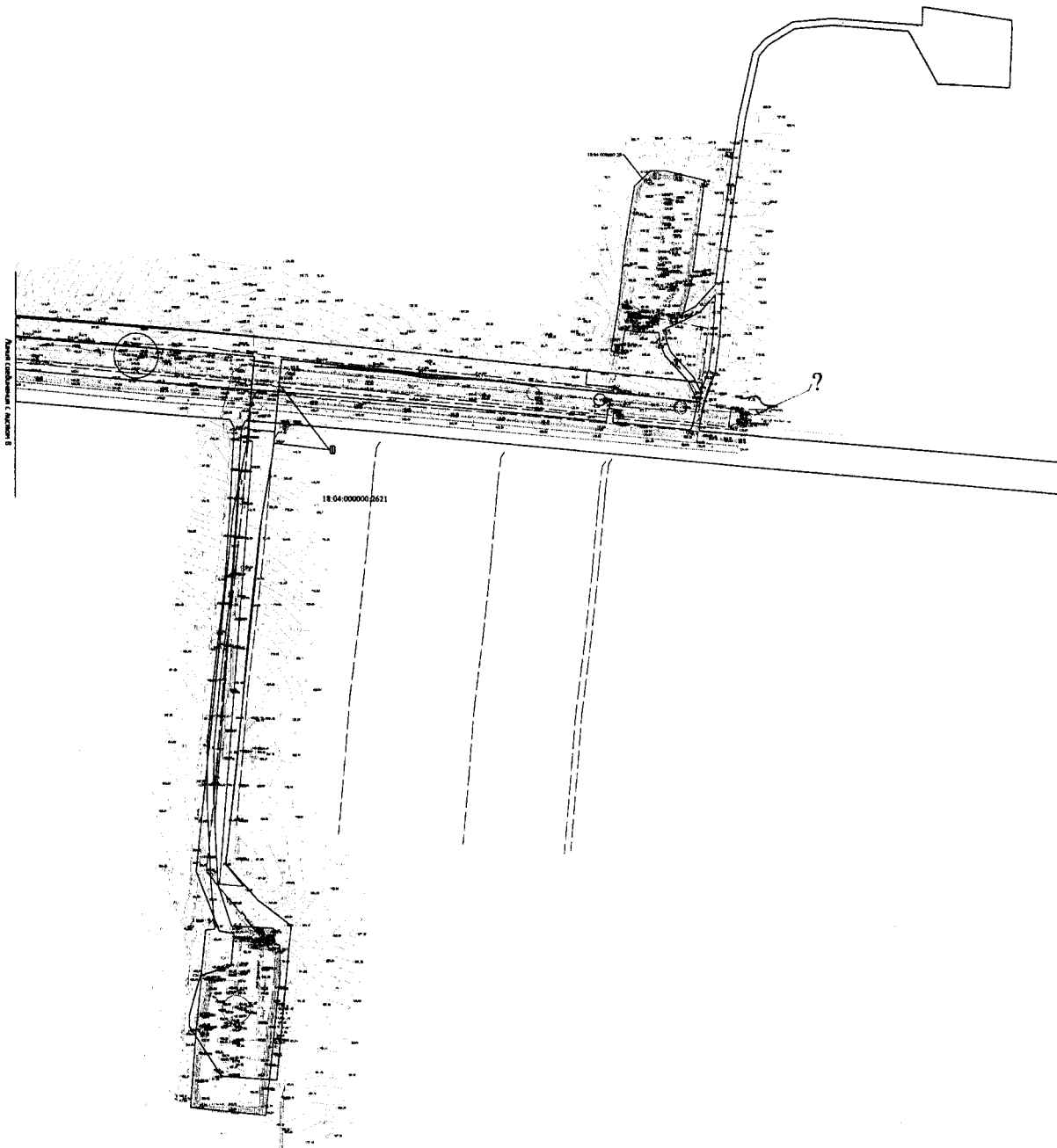


-  границы планируемых и существующих элементов планировочной структуры
-  красные линии, утверждаемые в составе проекта планировки территории
-  границы образуемых и (или) изменяемых земельных участков
-  условные номера образуемых земельных участков, в том числе в отношении которых предлагается их резервирование и (или) выделение для государственных или муниципальных нужд
-  границы существующих земельных участков, учтенных в Едином государственном реестре недвижимости, находящихся в аренде, ооо-услуге физ.
-  кадастровые номера планируемых земельных участков

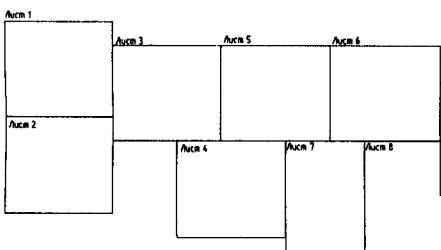







Условные обозначения

-  границы планируемых и существующих элементов планировочной структуры
-  красные линии, утверждаемые в составе проекта планировки территории
-  границы образуемых и (или) земельных земельных участков
-  условные номера образуемых земельных участков, в том числе в отношении которых предполагается их резервирование и (или) выделение для государственных или муниципальных нужд
-  границы существующих земельных участков, учтенных в Едином государственном реестре недвижимости, находящихся в сфере ОАО «Удмуртгидро»
-  кадастровые номера образуемых земельных участков



Условные обозначения:



-  - границы планируемых и существующих элементов планировочной структуры
-  - красные линии, утвержденные в составе проекта планировки территории
-  - границы образуемых (планируемых) земельных участков
-  - государственная граница образуемых земельных участков, в том числе в отношении участков, образующихся в результате реорганизации и (или) изъятия для государственных нужд Украины
-  - границы существующих земельных участков, учтенных в Едином государственном реестре недвижимости, на основании в архиве

