



ПОСТАНОВЛЕНИЕ

от 16 января 2023 года

№ 8

г. Ижевск

**О внесении изменений в распоряжение Правительства
Удмуртской Республики от 7 декабря 2021 года № 1339-р
«Об утверждении документации по планировке (проекта
планировки и проекта межевания) территории
линейного объекта «Мишкинское н/м. Реконструкция
системы сбора и транспорта нефти. 2 этап»**

В соответствии с Градостроительным кодексом Российской Федерации Правительство Удмуртской Республики **постановляет**:

Внести в документацию по планировке территории (проект планировки территории и проект межевания территории) линейного объекта «Мишкинское н/м. Реконструкция системы сбора и транспорта нефти. 2 этап», утвержденную распоряжением Правительства Удмуртской Республики от 7 декабря 2021 года № 1339-р «Об утверждении документации по планировке (проекта планировки и проекта межевания) территории линейного объекта «Мишкинское н/м. Реконструкция системы сбора и транспорта нефти. 2 этап», следующие изменения:

- 1) в части II «Проект межевания территории»:
 - а) таблицу 5 изложить в следующей редакции:

«Таблица 5

№ п/п	Условные номера образуемых земельных участков (частей земельных участков)	Номера характерных точек образуемых земельных участков	Кадастровые номера земельных участков, из которых образуются земельные участки	Площадь образуемых земельных участков (кв. м)	Способы образования земельных участков	Сведения об отнесении (неотнесении) образуемых земельных участков к территории общего пользования
1	18:22:000000:2502: ЗУ1(1-4)	-	18:22:000000: 2502	415	образование земельного участка	не относится

№ п/п	Условные номера образуемых земельных участков (частей земельных участков)	Номера характерных точек образуемых земельных участков	Кадастровые номера земельных участков, из которых образуются земельные участки	Площадь образуемых земельных участков (кв. м)	Способы образования земельных участков	Сведения об отнесении (неотнесении) образуемых земельных участков к территории общего пользования
					путем выдела	
2	18:22:000000:2502:ЗУ2(1-2)	-	18:22:000000:2502	2	образование земельного участка путем выдела	не относится
3	18:22:000000:2502\ЧЗУ1	-	18:22:000000:2502	1744	образование части земельного участка	не относится
4	18:22:018001:1468\ЧЗУ1	-	18:22:018001:1468	529	образование части земельного участка	не относится
5	18:22:000000:2485:ЗУ1(1-6)	-	18:22:000000:2485	3	образование земельного участка путем выдела	не относится
6	18:22:000000:2485:ЗУ2(1-7)	-	18:22:000000:2485	7	образование земельного участка путем выдела	не относится
7	18:22:000000:2485\ЧЗУ1(1-2)	-	18:22:000000:2485	26313	образование части земельного участка	не относится
8	18:22:000000:2644\ЧЗУ1	-	18:22:000000:2644	732	образование части земельного участка	не относится
9	18:22:018001:ЗУ1(1-12)	-	-	184	образование земельного участка из земель, находящихся в государственной или муниципальной собственности	не относится
10	18:22:018001:ЗУ2(1-20)	-	-	22	образование земельного участка из	не относится

№ п/п	Условные номера образуемых земельных участков (частей земельных участков)	Номера характерных точек образуемых земельных участков	Кадастровые номера земельных участков, из которых образуются земельные участки	Площадь образуемых земельных участков (кв. м)	Способы образования земельных участков	Сведения об отнесении (неотнесении) образуемых земельных участков к территории общего пользования
					земель, находящихся в государственной или муниципальной собственности	
11	18:22:018001:ЗУ3(1-8)	-	-	96812	образование земельного участка из земель, находящихся в государственной или муниципальной собственности	не относится
12	18:22:000000:283\ЧЗУ1(1-3)	-	18:22:000000:283	1284	образование земельного участка путем выдела	не относится
13	18:22:018001:1779:ЗУ1(1-2)	-	18:22:018001:1779	2	образование земельного участка из земель, находящихся в государственной или муниципальной собственности	не относится
14	18:22:018001:1779:ЗУ2	-	18:22:018001:1779	1	образование земельного участка из земель, находящихся в государственной или муниципальной собственности	не относится
15	18:22:018001:1779\ЧЗУ1	-	18:22:018001:1779	4442	образование части земельного участка	не относится
16	18:22:000000:2685\ЧЗУ1 (1-2)	-	18:22:000000:2685	11363	образование части	не относится

№ п/п	Условные номера образуемых земельных участков (частей земельных участков)	Номера характерных точек образуемых земельных участков	Кадастровые номера земельных участков, из которых образуются земельные участки	Площадь образуемых земельных участков (кв. м)	Способы образования земельных участков	Сведения об отнесении (неотнесении) образуемых земельных участков к территории общего пользования
					земельного участка	
17	18:22:000000:2685:ЗУ1(1-4)	-	18:22:000000:2685	4	образование земельного участка из земель, находящихся в государственной или муниципальной собственности	не относится
18	18:22:018001:1970:ЗУ1(1-11)	-	18:22:018001:1970	11	образование земельного участка путем выдела	не относится
19	18:22:018001:1970:ЗУ2(1-5)	-	18:22:018001:1970	5	образование земельного участка путем выдела	не относится
20	18:22:018001:1970\ЧЗУ1(1-3)	-	18:22:018001:1970	45573	образование части земельного участка	не относится
21	18:22:018001:1970\ЧЗУ2	-	18:22:018001:1970	9673	образование части земельного участка	не относится
22	18:22:000000:2963\ЧЗУ1	-	18:22:000000:2963	5246	образование части земельного участка	не относится
23	18:22:000000:2963:ЗУ1(1-2)	-	18:22:000000:2963	2	образование земельного участка из земель, находящихся в государственной или муниципальной собственности	не относится
24	18:22:000000:2963\ЧЗУ2	-	18:22:000000:2963	4279	образование части	не относится

№ п/п	Условные номера образуемых земельных участков (частей земельных участков)	Номера характерных точек образуемых земельных участков	Кадастровые номера земельных участков, из которых образуются земельные участки	Площадь образуемых земельных участков (кв. м)	Способы образования земельных участков	Сведения об отнесении (неотнесении) образуемых земельных участков к территории общего пользования
					земельного участка	
25	18:22:000000:23 04:ЗУ1	-	18:22:000000: 2304	194889	образование земельного участка путем раздела	не относится
26	18:22:018003:ЗУ 1(1-5)	-	-	48553	образование земельного участка из земель, находящихся в государственной или муниципальной собственности	не относится
27	18:22:018003:41 0:ЗУ1(1,2)	-	18:22:018003: 410	152	образование земельного участка путем раздела	не относится
28	18:22:018003:41 0\ЧЗУ1	-	18:22:018003: 410	588	образование части земельного участка	не относится
29	18:22:018003:43 8\ЧЗУ1	-	18:22:018003: 438	2307	образование части земельного участка	не относится
30	18:22:018003:43 8:ЗУ1	-	18:22:018003: 438	1	образование земельного участка путем раздела	не относится
31	18:22:018003: 408\ЧЗУ1	-	18:22:018003: 408	2112	образование части земельного участка	не относится
32	18:22:018003: 411\ЧЗУ1	-	18:22:018003: 411	2728	образование части земельного участка	не относится
33	18:22:018003: 409:ЗУ1	-	18:22:018003: 409	2	образование земельного участка	не относится

№ п/п	Условные номера образуемых земельных участков (частей земельных участков)	Номера характерных точек образуемых земельных участков	Кадастровые номера земельных участков, из которых образуются земельные участки	Площадь образуемых земельных участков (кв. м)	Способы образования земельных участков	Сведения об отнесении (неотнесении) образуемых земельных участков к территории общего пользования
					путем раздела	
34	18:22:018003:409:ЗУ2	-	18:22:018003:409	60	образование земельного участка путем раздела	не относится
35	18:22:018003:409\ЧЗУ1	-	18:22:018003:409	2862	образование части земельного участка	не относится
36	18:22:018003:554:ЗУ1(1-3)	-	18:22:018003:554	3	образование земельного участка путем раздела	не относится
37	18:22:018003:554\ЧЗУ1	-	18:22:018003:554	6035	образование части земельного участка	не относится
38	18:22:018003:400\ЧЗУ1	-	18:22:018003:400	1840	образование части земельного участка	не относится
39	18:22:018003:401\ЧЗУ1	-	18:22:018003:401	924	образование части земельного участка	не относится
40	18:22:018003:402\ЧЗУ1	-	18:22:018003:402	956	образование части земельного участка	не относится
41	18:22:018003:437\ЧЗУ1	-	18:22:018003:437	940	образование части земельного участка	не относится
42	18:22:018003:403\ЧЗУ1	-	18:22:018003:403	548	образование части земельного участка	не относится
43	18:22:019001:ЗУ1(1-2)	-	-	93	образование земельного участка из земель,	не относится

№ п/п	Условные номера образуемых земельных участков (частей земельных участков)	Номера характерных точек образуемых земельных участков	Кадастровые номера земельных участков, из которых образуются земельные участки	Площадь образуемых земельных участков (кв. м)	Способы образования земельных участков	Сведения об отнесении (неотнесении) образуемых земельных участков к территории общего пользования
					находящихся в государственной или муниципальной собственности	
44	18:22:019001:ЗУ 2(1-8)	-	-	19	образование земельного участка из земель, находящихся в государственной или муниципальной собственности	не относится
45	18:22:019001:ЗУ 3(1-6)	-	-	16901	образование земельного участка из земель, находящихся в государственной или муниципальной собственности	не относится
46	18:22:019001:ЗУ 4	-	-	13032	образование земельного участка из земель, находящихся в государственной или муниципальной собственности	не относится
47	18:22:000000:23 04:ЗУ2	-	18:22:000000: 2304	50769	образование земельного участка путем раздела	не относится
48	18:22:019001:ЗУ 7	-	-	2338	образование земельного участка из земель, находящихся в государственной или	не относится

№ п/п	Условные номера образуемых земельных участков (частей земельных участков)	Номера характерных точек образуемых земельных участков	Кадастровые номера земельных участков, из которых образуются земельные участки	Площадь образуемых земельных участков (кв. м)	Способы образования земельных участков	Сведения об отнесении (неотнесении) образуемых земельных участков к территории общего пользования
					муниципальной собственности	
49	18:22:019001:3У 5(1-6)	-	-	6	образование земельного участка из земель, находящихся в государственной или муниципальной собственности	не относится
50	18:22:019001:3У 6	-	-	25358	образование земельного участка из земель, находящихся в государственной или муниципальной собственности	не относится
51	18:22:000000:24 0\ЧЗУ1 (1-2)	-	18:22:000000: 240	611	образование части земельного участка	не относится
52	18:22:018003:3У 2	-	-	8	образование земельного участка из земель, находящихся в государственной или муниципальной собственности	не относится
53	18:22:018003:3У 3	-	-	13	образование земельного участка из земель, находящихся в государственной или муниципальной собственности	не относится
54	18:04:000000:26	-	18:04:000000:	12901	образование	не относится

№ п/п	Условные номера образуемых земельных участков (частей земельных участков)	Номера характерных точек образуемых земельных участков	Кадастровые номера земельных участков, из которых образуются земельные участки	Площадь образуемых земельных участков (кв. м)	Способы образования земельных участков	Сведения об отнесении (неотнесении) образуемых земельных участков к территории общего пользования
	21:3У1		2621		земельного участка путем раздела	
55	18:22:018003:41 1\ЧЗУ1	-	18:22:018003: 411	629	образование части земельного участка	не относится
56	18:22:018003:40 8\ЧЗУ1	-	18:22:018003: 408	397	образование части земельного участка	не относится

»;

б) таблицу 7 изложить в следующей редакции:

«Таблица 7

Условные номера образуемых земельных участков	Кадастровые номера существующих земельных участков	Вид разрешенного использования земельного участка	Адрес земельного участка
18:22:000000: 2502:3У1(1-4)	18:22:000000:2502	недропользование (код 6.1)	Удмуртская Республика, Шарканский район, в 120 м на север от д. Старые Быги: севооборот № 1 – поле № 9 – 260,7 га (около д. Ниж-Быги от лечебницы до кельмета), поле № 8 – 105,0 га в 2000 м на северо-восток от д. Старые Быги (около карьера ПГС), поле № 1 – 40,55 га в 2300 м на северо-восток от д. Старые Быги (около д. Н-Казес между логами первым и вторым)
18:22:000000: 2502:3У2(1-2)	18:22:000000:2502	-	Удмуртская Республика, Шарканский район, в 120 м на север от д. Старые Быги: севооборот № 1 – поле № 9 – 260,7 га (около д. Ниж-Быги от лечебницы до кельмета), поле № 8 – 105,0 га в 2000 м на северо-восток от д. Старые Быги (около карьера ПГС), поле № 1 – 40,55 га в 2300 м на северо-восток от д. Старые Быги (около д. Н-Казес между логами первым и вторым)

18:22:000000: 2502\ЧЗУ1	18:22:000000:2502	сельскохозяйственное использование (код 1.0)	Удмуртская Республика, Шарканский район, в 120 м на север от д. Старые Быги: севооборот № 1 – поле № 9 – 260,7 га (около д. Ниж-Быги от лечебницы до кельмета), поле № 8 – 105,0 га в 2000 м на северо-восток от д. Старые Быги (около карьера ПГС), поле № 1 – 40,55 га в 2300 м на северо-восток от д. Старые Быги (около д. Н-Казес между логами первым и вторым)
18:22:018001: 1468\ЧЗУ1	18:22:018001:1468	сельскохозяйственное использование (код 1.0)	Удмуртская Республика, Шарканский район, д. Старые Быги, земельный участок находится примерно в 1,6 км по направлению на юго-восток от дома № 2 по ул. Школьная
18:22:000000: 2485:ЗУ1(1-6)	18:22:000000:2485	недропользование (код 6.1)	Удмуртская Республика, Шарканский район, вокруг деревни Старые Быги
18:22:000000: 2485:ЗУ2(1-7)	18:22:000000:2485	-	Удмуртская Республика, Шарканский район, вокруг деревни Старые Быги
18:22:000000: 2485\ ЧЗУ1(1-2)	18:22:000000:2485	сельскохозяйственное использование (код 1.0)	Удмуртская Республика, Шарканский район, вокруг деревни Старые Быги
18:22:000000: 2644\ЧЗУ1	18:22:000000:2644	сельскохозяйственное использование (код 1.0)	Удмуртская Республика, Шарканский район
18:22:018001: ЗУ1(1-12)	-	недропользование (код 6.1)	Удмуртская Республика, Шарканский район
18:22:018001: ЗУ2(1-20)	-	-	Удмуртская Республика, Шарканский район
18:22:018001: ЗУ3(1-8)	-	-	Удмуртская Республика, Шарканский район
18:22:000000: 283\ЧЗУ1(1-3)	18:22:000000:283	сельскохозяйственное использование (код 1.0)	Удмуртская Республика, Шарканский район, СПК «Мишкинский»
18:22:018001: 1779:ЗУ1(1-2)	18:22:018001:1779	-	Удмуртская Республика, Шарканский район, вблизи д. Малый Казес
18:22:018001: 1779: ЗУ2	18:22:018001:1779	недропользование (код 6.1)	Удмуртская Республика, Шарканский район, вблизи д. Малый Казес
18:22:018001: 1779\ ЧЗУ1	18:22:018001:1779	сельскохозяйственное использование (код 1.0)	Удмуртская Республика, Шарканский район, вблизи д. Малый Казес
18:22:000000: 2685\ ЧЗУ1(1-2)	18:22:000000:2685	сельскохозяйственное	Удмуртская Республика, Шарканский район, западнее д. Малый Казес

		использование (код 1.0)	
18:22:000000: 2685:ЗУ1(1-4)	18:22:000000:2685	-	Удмуртская Республика, Шарканский район, западнее д. Малый Казес
18:22:018001: 1970:ЗУ1(1-11)	18:22:018001:1970	-	Удмуртская Республика, Шарканский район
18:22:018001: 1970:ЗУ2(1-5)	18:22:018001:1970	недропользование (код 6.1)	Удмуртская Республика, Шарканский район
18:22:018001: 1970\ЧЗУ1 (1-3)	18:22:018001:1970	сельскохозяйственное использование (код 1.0)	Удмуртская Республика, Шарканский район
18:22:018001: 1970\ЧЗУ2	18:22:018001:1970	сельскохозяйственное использование (код 1.0)	Удмуртская Республика, Шарканский район
18:22:000000: 2963\ЧЗУ1	18:22:000000:2963	сельскохозяйственное использование (код 1.0)	Удмуртская Республика, Шарканский район
18:22:000000: 2963:ЗУ1(1-2)	18:22:000000:2963	-	Удмуртская Республика, Шарканский район
18:22:000000: 2963\ЧЗУ2	18:22:000000:2963	сельскохозяйственное использование (код 1.0)	Удмуртская Республика, Шарканский район
18:22:000000: 2304:ЗУ1	18:22:000000:2304	строительство, реконструкция и эксплуатация линейных объектов	Удмуртская Республика, Шарканский район, Шарканское лесничество, кварталы 1 – 332
18:22:018003: ЗУ1(1-5)	-	сельскохозяйственное использование (код 1.0)	Удмуртская Республика, Шарканский район
18:22:018003: 410: ЗУ1(1, 2)	18:22:018003:410	недропользование (код 6.1)	Удмуртская Республика, Шарканский район
18:22:018003: 410\ЧЗУ1	18:22:018003:410	сельскохозяйственное использование (код 1.0)	Удмуртская Республика, Шарканский район
18:22:018003: 438\ЧЗУ1	18:22:018003:438	сельскохозяйственное использование (код 1.0)	Удмуртская Республика, Шарканский район
18:22:018003: 438: ЗУ1	18:22:018003:438	-	Удмуртская Республика, Шарканский район

18:22:018003: 408\ЧЗУ1	18:22:018003:408	сельскохо- зяйственное использование (код 1.0)	Удмуртская Республика, Шарканский район
18:22:018003: 411\ЧЗУ1	18:22:018003:411	сельскохо- зяйственное использование (код 1.0)	Удмуртская Республика, Шарканский район
18:22:018003: 409:ЗУ1	18:22:018003:409	-	Удмуртская Республика, Шарканский район
18:22:018003: 409:ЗУ2	18:22:018003:409	недрополь- зование (код 6.1)	Удмуртская Республика, Шарканский район
18:22:018003: 409\ЧЗУ1	18:22:018003:409	сельскохо- зяйственное использование (код 1.0)	Удмуртская Республика, Шарканский район
18:22:018003: 554:ЗУ1(1-3)	18:22:018003:554	-	Удмуртская Республика, Шарканский район
18:22:018003: 554\ЧЗУ1	18:22:018003:554	сельскохо- зяйственное использование (код 1.0)	Удмуртская Республика, Шарканский район
18:22:018003: 400\ЧЗУ1	18:22:018003:400	сельскохо- зяйственное использование (код 1.0)	Удмуртская Республика, Шарканский район
18:22:018003: 401\ЧЗУ1	18:22:018003:401	сельскохо- зяйственное использование (код 1.0)	Удмуртская Республика, Шарканский район
18:22:018003: 402\ЧЗУ1	18:22:018003:402	сельскохо- зяйственное использование (код 1.0)	Удмуртская Республика, Шарканский район
18:22:018003: 437\ЧЗУ1	18:22:018003:437	сельскохо- зяйственное использование (код 1.0)	Удмуртская Республика, Шарканский район
18:22:018003: 403\ЧЗУ1	18:22:018003:403	сельскохо- зяйственное использование (код 1.0)	Удмуртская Республика, Шарканский район
18:22:019001: ЗУ1(1-2)	-	недрополь- зование (код 6.1)	Удмуртская Республика, Шарканский район
18:22:019001: ЗУ2(1-8)	-	-	Удмуртская Республика, Шарканский район
18:22:019001: ЗУ3(1-6)	-	сельскохо- зяйственное	Удмуртская Республика, Шарканский район

1	2	3	4	5	6	7	8	9	10	11
24.5658	19.2246	3.9453	-	-	19.2246	-	0.0428	-	5.2984	5.3412

Характеристика насаждений проектируемого лесного участка приведена в таблице 9.

Таблица 9

Участковое лесничество/урочище (при наличии)	Номер квартала	Номер выдела	Состав насаждения или характеристика лесного участка при отсутствии насаждения	Площадь (га)/запас древесины при наличии (куб. м)	в том числе по группам возраста древостоя (га/куб. м)				Целевое назначение лесов
					молодняки	средневозрастные	приспевающие	спелые и перестойные	
1	2	3	4	5	6	7	8	9	10
Без деления на участковые лесничества	279	81	7Е2П1Б	0.1043/17	-	0.1043/17	-	-	защитные леса: противозерозионные леса
	281	25	6Е4П	0.9299/186	-	0.9299/186	-	-	защитные леса: противозерозионные леса
	291	13	5Е2П2Б1Ос	0.0251/8	-	0.0251/8	-	-	эксплуатационные леса
	291	15	6Е2П	0.0347/4	0.0347/4	-	-	-	эксплуатационные леса
	291	17	5Е2П3Б	0.0367/10	-	0.0367/10	-	-	эксплуатационные леса
	291	22	6Е2П2Ос	0.0078/2	-	-	-	0.0078/2	эксплуатационные леса
	293	17	7Б2Ос1С	0.1378/32	-	0.1378/32	-	-	эксплуатационные леса
	293	18	3Е2П3Ос2Б	0.4897/157	-	0.4897/157	-	-	эксплуатационные леса
	293	19	3Е2П3Ос2Б	0.2273/73	-	0.2273/73	-	-	эксплуатационные леса
	293	20	5Е1С3Б1Ос	0.1210/31	-	-	0.1210/31	-	эксплуатационные леса
	293	23	9Б1Е+Ос	0.3035/27	-	0.3035/27	-	-	эксплуатационные леса
Без деления на участковые лесничества	293	24	9Б1Е	0.0639/4	-	0.0639/4	-	-	эксплуатационные леса
	293	25	5Б3Ос2Е	0.3921/63	-	0.3921/63	-	-	эксплуатационные леса
	293	26	6Б2Ос2Е	0.0754/11	-	0.0754/11	-	-	эксплуатационные леса
	319	8	л/к 10Е	0.4895/1	0.4895/1	-	-	-	эксплуатационные леса
	319	13	л/к 8Е1Б1Ос	0.3058/1	0.3058/1	-	-	-	эксплуатационные леса
	319	25	4Е1П4Ос1Б	0.4613/208	-	0.4613/208	-	-	эксплуатационные леса

319	30	3Е2Е2С1Б1 Ос1П	0.1096/ 55	-	0.1096/ 55	-	-	эксплуата- ционные леса
319	31	8С1Б1Ос	0.2633/ 92	-	0.2633/ 92	-	-	эксплуата- ционные леса
319	33	л/к 4Е3Ос3Б	0.0681/ 3	0.0681 /3	-	-	-	эксплуата- ционные леса
319	49	5Б4Ос1С	0.3205/ 77	-	-	0.3205 /77	-	защитные леса: защитные полосы вдоль дорог
319	53	10Б	0.2736/ 79	-	0.2736/ 79	-	-	защитные леса: защитные полосы вдоль дорог
319	54	прочие земли	0.1875/-	-	-	-	-	защитные леса: защитные полосы вдоль дорог
319	56	4Б2Ос2С2Е	0.0686/ 11	-	-	-	0.068 6/11	эксплуата- ционные леса
319	57	3Е2ПЗБ2Ос	0.5795/ 156	-	-	0.5795 /156	-	эксплуата- ционные леса
319	58	прочие земли	0.2774/-	-	-	-	-	эксплуата- ционные леса
319	69	10Е	0.4339/ 43	0.4339 /43	-	-	-	эксплуата- ционные леса
319	70	л/к 4Е2Б2О с2Лп	0.5255/ 21	0.5255 /21	-	-	-	эксплуата- ционные леса
319	71	л/к 10Е	0.2996/ 1	0.2996 /1	-	-	-	эксплуата- ционные леса
319	74	л/к 10Е	0.2754/ 1	0.2754 /1	-	-	-	эксплуата- ционные леса
319	75	л/к 10С	0.1494/ 34	0.1494 /34	-	-	-	эксплуата- ционные леса
319	76	л/к 10Е	1.4402/ 1	1.4402 /1	-	-	-	эксплуата- ционные леса
319	89	прочие земли	1.3411/-	-	-	-	-	эксплуата- ционные леса
319	90	прочие земли	0.0445/-	-	-	-	-	эксплуата- ционные леса
320	19	9Б1Ос	0.6291/ 251	-	-	0.6291 /251	-	защитные леса: защитные полосы вдоль дорог
320	20	9Б1Ос	0.0542/ 22	-	-	0.0542 /22	-	защитные леса: защитные полосы вдоль дорог
320	25	прочие земли	0.0040/-	-	-	-	-	эксплуата- ционные леса
320	31	6Б3Ос1Лп	0.0100/ -	-	0.0100/ -	-	-	эксплуата-

				2		2			ционные леса
	320	32	5Ос4Б1П	0.0601/ 28	-	-	-	0.060 1/28	защитные (защитные полосы лесов, расположен- ных вдоль ж/д путей общего пользования, а/д общего пользования, находящихся в собственности субъектов РФ)
Без деления на участ- ковые лесни- чества	320	43	9Ос1Б	0.0297/ 10	-	-	-	0.029 7/10	защитные (защитные полосы лесов, расположен- ных вдоль ж/д путей общего пользования, а/д общего пользования, находящихся в собственности субъектов РФ)
	320	62	л/к 3Е4Лп2Ос 1Б	0.0411/ 2	0.0411 /2	-	-	-	эксплуата- ционные леса
	320	71	прочие земли	0.0358/-	-	-	-	-	защитные леса: защитные полосы вдоль дорог
	320	72	прочие земли	0.0845/-	-	-	-	-	защитные леса: защитные полосы вдоль дорог
	320	93	9Ос1Б	0.1011/ 34	-	-	-	0.101 1/34	защитные леса: защитные полосы вдоль дорог
	320	94	л/к 10Е	0.1608/ 1	0.1608	-	-	-	защитные леса: защитные полосы вдоль дорог
	321	6	л/к 2Л1Е4Ос2Л п1Б	0.0122/ 1	0.0122 /1	-	-	-	эксплуата- ционные леса
	321	7	8Ос2Б+Е	0.1317/ 46	-	-	-	0.131 7/46	защитные леса: защитные полосы вдоль дорог

321	8	8Ос2Б+Е	0.0930/ 20	-	-	0.0930 /20	-	защитные леса: защитные полосы вдоль дорог
321	9	5Лп3Б2Ос+ Л+Е	0.2841/ 9	0.2841 /9	-	-	-	защитные леса: защитные полосы вдоль дорог
321	58	5Лп3Б2Ос+ Л+Е	0.5808/ 17	0.5808 /17	-	-	-	защитные (защитные полосы лесов, расположен- ных вдоль ж/д путей общего пользования, а/д общего пользования, находящихся в собственности субъектов РФ)
321	59	прочие неисполь- зованные земли	2.1315/-	-	-	-	-	эксплуата- ционные леса
321	60	прочие трассы	0.1835/-	-	-	-	-	защитные (защитные полосы лесов, расположен- ных вдоль ж/д путей общего пользования, а/д общего пользования, находящихся в собственности субъектов РФ)
322	1	6Ос4Б+Е	0.6797/ 116	-	-	0.6797 /116	-	защитные леса: защитные полосы вдоль дорог
322	12	8Б1Лп1Олс +Е	0.2258/ 38	-	0.2258/ 38	-	-	защитные леса: защитные полосы вдоль дорог
322	16	7Б1Ос2Е+С	0.2395/ 34	-	0.2395/ 34	-	-	защитные леса: защитные полосы вдоль дорог
322	21	6Б2Ос1Лп1 Е	0.1459/ 22	-	0.1459/ 22	-	-	эксплуата- ционные леса

	322	28	7Ос2Лп1Б+Е	0.0433/8	-	-	0.0433/8	-	эксплуатационные леса
	322	29	6Б2Ос1Лп1Е+Ивд	0.2038/22	-	0.2038/22	-	-	эксплуатационные леса
	322	31	7Б3Ос	0.0388/6	-	0.0388/6	-	-	защитные полосы вдоль дорог
Без деления на участковые лесничества	322	34	8Лп2Б+Е	0.1835/33	-	0.1835/33	-	-	эксплуатационные леса
	323	18	7Б3Ос+Е+Лп	0.0092/1	-	0.0092/1	-	-	защитные (защитные полосы лесов, расположенных вдоль ж/д путей общего пользования, а/д общего пользования, находящихся в собственности субъектов РФ)
	328	7	7Лп3Б	0.2309/79	-	-	0.2309/79	-	эксплуатационные леса
	328	26	10Б	0.6648/179	-	-	0.6648/179	-	эксплуатационные леса
	328	31	7Б3Ос	0.0711/19	-	-	0.0711/19	-	эксплуатационные леса
	328	33	л/к 10Е	0.0016	0.0016/1	-	-	-	эксплуатационные леса
	328	35	9Ос1Б	0.1516/35	-	-	0.1516/35	-	эксплуатационные леса
	328	37	7Ос3Б	0.6395/211	-	-	-	0.6395/211	эксплуатационные леса
	328	45	9Ос1Б	0.5406/200	-	-	-	0.5406/200	эксплуатационные леса
	328	46	л/к 8С2Б+Лп	0.1061/14	0.1061/14	-	-	-	эксплуатационные леса
	328	62	прочие неиспользованные земли	0.995/-	-	-	-	-	эксплуатационные леса
	328	63	прочие неиспользованные земли	0.0136/-	-	-	-	-	эксплуатационные леса
	328	64	просека	0.0428/-	-	-	-	-	эксплуатационные леса
	329	3	8Б2Ос+Олс	0.0037/1	-	-	-	0.0037/1	эксплуатационные леса
	329	7	4Олс3Б3Ивд	0.042/4	-	-	-	0.042/4	эксплуатационные леса

	329	8	8Б2Ос	0.3156/ 35	-	0.3156/ 35	-	-	защитные леса: защитные полосы вдоль дорог
	329	9	8Б2Ос+Олс	0.1799/ 23	-	-	0.1799 /23	-	защитные леса: защитные полосы вдоль дорог
	329	12	9Б1Олс+Ос +Ивд	0.6519/ 85	-	-	-	0.651 9/85	эксплуата- ционные леса
	329	13	7Б3Ос+ивд	0.6191/ 80	-	0.6191/ 80	-	-	защитные леса: защитные полосы вдоль дорог
	329	14	7Б3Ос+ивд	0.4258/ 55	-	0.4258/ 55	-	-	защитные леса: защитные полосы вдоль дорог
	329	18	9Б1Ивд	0.2414/ 43	-	-	0.2414 /43	-	защитные леса: защитные полосы вдоль дорог
	329	19	9Б1Ивд+Ос	0.4178/ 75	-	-	0.4178 /75	-	защитные леса: защитные полосы вдоль дорог
	329	29	7Б3Ос+Ивд	0.5673/ 74	-	-	0.5673 /74	-	эксплуата- ционные леса

Средние таксационные показатели насаждений проектируемого лесного участка представлены в таблице 10.

Таблица 10

Целевое назначение лесов	Хо- зяйство, преобладающая порода	Состав насаждений	Воз- раст	Бони- тет	Полнота	Средний запас древесины (куб. м/га)		
						средне- возраст- ные	приспе- вающие	спелые и пере- стойные
1	2	3	4	5	6	7	8	9
Защитные леса	Б	6Б2Ос1Е1 П	59	5	1	12	36	49
Эксплуата- ционные леса	Б	3Б3Е2Ос1 С1П	39	2	3	12	38	62

Виды и объемы использования лесов на проектируемом лесном участке представлены в таблице 11.

Таблица 11

Целевое назначение лесов	Хозяйство (хвойное, твердолиственное, мягколиственные)	Площадь (га)	Единица измерения	Объемы использования лесов (изъятия лесных ресурсов)
1	2	3	4	5
Защитные леса	мягколиственное	5,9505	-	-
Защитные леса	хвойное	1,195	-	-
Защитные леса	прочие земли	0,371	-	-
Эксплуатационные леса	хвойное	6,573	-	-
Эксплуатационные леса	мягколиственное	5,5061	-	-
Эксплуатационные леса	прочие земли	4,9702	-	-
Вид использования лесов – строительство, реконструкция и эксплуатация линейных объектов.				
Цель предоставления лесного участка – строительство трубопровода подземного на объекте «Мишкинское н/м. Реконструкция системы сбора и транспорта нефти. 2 этап»				

»;

г) раздел 7 изложить в следующей редакции:

«7. Сведения об ограничениях использования лесов

С учетом целевого назначения и правового режима лесов, установленного лесным законодательством Российской Федерации, лесохозяйственным регламентом Шарканского лесничества, предусмотрены следующие ограничения в использовании лесов:

для защитных лесов запрещается:

для противоэрозионных лесов:

заготовка живицы;

создание и эксплуатация лесных плантаций;

переработка древесины и иных лесных ресурсов;

заготовка пневого осмола;

разработка месторождений полезных ископаемых, связанных со строительством объектов капитального строительства, за исключением случаев, при которых лицензии на пользование недрами получены до 31 декабря 2010 года на срок, не превышающий срока действия таких лицензий;

осуществление деятельности, несовместимой с целевым назначением данных лесов и полезными функциями;

размещение объектов капитального строительства, за исключением линейных объектов и гидротехнических сооружений и объектов капитального строительства, связанных с выполнением работ по геологическому изучению и разработкой месторождений углеводородного сырья, в отношении которых лицензии на пользование недрами получены до 31 декабря 2010 года на срок, не превышающий срока действия таких лицензий;

сплошная отвальная вспашка земель на склонах крутизной более 6 градусов;

для защитных полос лесов, расположенных вдоль железнодорожных путей общего пользования, федеральных автомобильных дорог общего пользования, автомобильных дорог общего пользования, находящихся в собственности субъектов Российской Федерации, запрещается:

заготовка живицы;

создание и эксплуатация лесных плантаций;

переработка древесины и иных лесных ресурсов;

заготовка мха, лесной подстилки, опавших листьев, камыша, тростника;

осуществление деятельности, несовместимой с целевым назначением данных лесов и полезными функциями;

осуществлять меры предупреждения лесных пожаров, связанные со сплошными рубками, за исключением зон с особыми условиями использования территорий, на которых расположены соответствующие леса, если режим указанных территорий предусматривает вырубку деревьев, кустарников и лиан.

Для эксплуатационных лесов допускается использование лесов всех предусмотренных статьей 25 Лесного кодекса Российской Федерации видов. Нет запрета на проведение рубок. Использование лесов должно осуществляться с обеспечением сохранения полезных функций лесов.

Для особо защитных участков (опушки леса вдоль дорог, участки вокруг населенных пунктов, липа медоносная) запрещается:

создание и эксплуатация лесных плантаций;

переработка древесины и иных лесных ресурсов;

ведение сельского хозяйства, за исключением сенокосения и пчеловодства;

разработка месторождений полезных ископаемых, связанных со строительством объектов капитального строительства, за исключением случаев, при которых лицензии на пользование недрами получены до 31 декабря 2010 года на срок, не превышающий срока действия таких лицензий;

иные виды использования, несовместимые с защитными и иными полезными функциями особо защитных участков лесов;

проведение сплошных рубок лесных насаждений, за исключением:

сплошных рубок, когда выборочные рубки не обеспечивают замену лесных насаждений, утрачивающих свои средообразующие, водоохранные, санитарно-гигиенические, оздоровительные и иные полезные функции, на лесные насаждения, обеспечивающие сохранение целевого назначения защитных лесов и выполняемых ими полезных функций;

сплошных рубок деревьев, кустарников, лиан в целях, предусмотренных пунктами 1 – 4 части 1 статьи 21 Лесного кодекса Российской Федерации, в случаях, если строительство, реконструкция и эксплуатация объектов, не связанных с созданием лесной инфраструктуры, для целей, предусмотренных пунктами 1 – 4 части 1 статьи 21 Лесного кодекса Российской Федерации, не

запрещены или не ограничены в соответствии с законодательством Российской Федерации;

проведение выборочных рубок за исключением случаев вырубки погибших и поврежденных лесных насаждений.»;

д) таблицу 12 изложить в следующей редакции:

«Таблица 12

№ п/п	Наименование участкового лесничества/урочища (при наличии)	Номер квартала	Номер выдела	Виды ОЗУ, наименование ООПТ, виды зон с особыми условиями использования территорий	Общая площадь, га
1	2	3	4	5	6
1	Без деления на участковые лесничества	329	9	опушки леса вдоль дорог	0.1799
2		329	29	ограниченный режим пользования	0.5673
3		328	31	участки вокруг населенных пунктов	0.0711
4		328	35	участки вокруг населенных пунктов	0.1516
5		328	37	участки вокруг населенных пунктов	0.6395
6		328	45	ограниченный режим пользования	0.5406
7		281	25	ограниченный режим пользования	0.9299
8		291	13	ограниченный режим пользования	0.0251
9		291	15	ограниченный режим пользования	0.0347
10		291	17	ограниченный режим пользования	0.0367
11		291	22	ограниченный режим пользования	0.0078
12		320	31	ограниченный режим пользования	0.0100

13		321	6	участки с реликтовыми породами	0.0122
14		321	9	липа медоносная	0.2841
15		321	58	долгосрочное пользование	0.5808
16		322	1	опушки леса вдоль дорог	0.6797
17		322	12	опушки леса вдоль дорог	0.2258
18		322	16	опушки леса вдоль дорог	0.2395
19		322	21	участки вокруг населенных пунктов	0.1459
20		322	28	участки вокруг населенных пунктов	0.0433
21		322	29	участки вокруг населенных пунктов	0.2038
22		329	8	опушки леса вдоль дорог	0.3156
23		329	13	участки вокруг населенных пунктов	0.6191
24		329	14	опушки леса вдоль дорог	0.4258
25		329	18	участки вокруг населенных пунктов	0.2414
26		329	19	опушки леса вдоль дорог	0.4178
27		329	3	участки вокруг населенных пунктов,	0.0037
28		329	12	участки вокруг населенных пунктов,	0.6519
29		329	7	водоохранные зоны	0.042
30		293	17	участки вокруг населенных пунктов	0.1378
31		293	18	участки вокруг населенных пунктов	0.4897
32		293	19	участки вокруг населенных пунктов	0.2273

33		293	20	участки вокруг населенных пунктов	0.1210
34		293	23	участки вокруг населенных пунктов	0.3035
35		293	24	участки вокруг населенных пунктов	0.0639
36		293	25	участки вокруг населенных пунктов	0.3921
37		293	26	участки вокруг населенных пунктов	0.0754
38		319	33	участки вокруг населенных пунктов	0.0681
39		319	49	участки вокруг населенных пунктов	0.3205
40		319	25	участки вокруг населенных пунктов	0.4613
41		319	30	участки вокруг населенных пунктов	0.1096
42		322	31	опушки леса вдоль дорог	0.0388
43		322	34	липа медоносная	0.1835
44		319	8	участки вокруг населенных пунктов	0.4895
45		319	31	участки вокруг населенных пунктов	0.2633
46		319	13	участки вокруг населенных пунктов	0.3058
47		319	53	участки вокруг населенных пунктов	0.2736
48		319	56	участки вокруг населенных пунктов	0.0686
49		319	57	участки вокруг населенных пунктов	0.5795
50		319	70	участки вокруг населенных пунктов	0.5255

51		319	71	участки вокруг населенных пунктов	0.2996
52		319	75	участки вокруг населенных пунктов	0.1494
53		320	19	участки вокруг населенных пунктов	0.6291
54		320	20	опушки леса вдоль дорог	0.0542
55		320	32	ограниченный режим пользования	0.0601
56		320	43	ограниченный режим пользования	0.0297
57		320	93	прочие виды исключений	0.1011
58		319	74	участки вокруг населенных пунктов	0.2754
59		329	31	ограниченный режим пользования	0.3835
60		321	8	опушки леса вдоль дорог	0.0930
61		328	26	участки вокруг населенных пунктов	0.6648
62		328	7	липа медоносная	0.2309

»;

е) таблицы 13 – 16 изложить в следующей редакции:

«Таблица 13

Общая площадь, га	В том числе									
	лесные земли					нелесные земли				
	занятые лесными насаждениями, всего	в том числе покрытые лесными культурами	лесные питомники, плантации	не занятые лесными насаждениями	итого	дороги	про-секи	бо-лота	дру-гие	итого
1	2	3	4	5	6	7	8	9	10	11
1.2901	1.0292	-	-	-	1.0292	0.2609	-	-	-	0.2609

Таблица 14

Участковое лесничество/урочи-	Но-мер квар-тала	Но-мер вы-дела	Состав насаждения или характеристика лесного участка при отсутствии	Площадь (га)/запас древесины при наличии	в том числе по группам возраста древостоя (га/куб. м)				Целевое назна-чение лесов
					молод-няки	средне-возраст-ные	приспе-вающие	спелые и перестой-ные	

ще (при нали- чии)			насаждения	(куб. м)					
1	2	3	4	5	6	7	8	9	10
Бере- зовское	76	2	10Б	0.1720/22	-	0.1720/22	-	-	защит- ные: зелёная зона
	76	4	3Е2Е1П2С2Б	0.0665/23	-	-	-	0.0665/23	защит- ные: зелёная зона
	76	5	3Е2Е1П2С2Б	0.0788/25	-	-	-	0.0788/25	защит- ные: зелёная зона
	76	3	10Б	0.4481/94	-	0.4481/94	-	-	защит- ные: зелёная зона
	76	9	6Б2ОС2С	0.2638/63	-	-	0.2638/63	-	защит- ные: зелёная зона
	76	55	дорога	0.2609/-	-	-	-	-	защит- ные: зелёная зона

Таблица 15

Целевое назначение лесов	Хо- зяйство, преобла- дающая порода	Состав насаждений	Возраст	Бонитет	Полнота	Средний запас древесины (куб. м/га)		
						средне- возрастные	приспе- вающие	спелые и пере- стой- ные
1	2	3	4	5	6	7	8	9
Защитные леса	Б	10БосС	51	2	0.8	84	44	-

Таблица 16

Целевое назначение лесов	Хозяйство (хвойное, твердолиственное, мягколиственные)	Площадь, (га)	Единица измерения	Объемы использования лесов (изъятия лесных ресурсов)
1	2	3	4	5
Защитные леса	мягколиственное	0.8839	-	-
Защитные леса	хвойное	0.1453	-	-
Защитные леса	прочие земли	0.2609	-	-
Вид использования лесов – строительство, реконструкция и эксплуатация линейных объектов. Цель предоставления лесного участка – строительство трубопровода подземного на объекте «Мишкинское н/м. Реконструкция системы сбора и транспорта нефти. 2 этап»				

»;

ж) после абзаца второго раздела 13 дополнить абзацем следующего содержания:

«заготовка живицы;»;

з) абзац пятый раздела 13 признать утратившим силу;

и) после абзаца восьмого раздела 13 дополнить абзацем следующего содержания:

«создание лесных плантаций и их эксплуатация;»;

к) раздел 14 изложить в следующей редакции:

«14. Сведения об обременениях проектируемого лесного участка

По данным государственного лесного реестра:

квартал 76 (выделы 1, 55) Березовского участкового лесничества Воткинского лесничества имеет обременение:

аренда ОАО «Удмуртнефть», договор аренды 01/2-15/54 от 19 августа 2008 года. Вид использования лесов: для строительства, реконструкции, эксплуатации линейного объекта;

квартал 76 (выделы 3, 5, 9, 55) Березовского участкового лесничества Воткинского лесничества имеет обременение:

аренда ОАО «Удмуртнефть», договор аренды 01/2-15/830 от 20 мая 2014 года. Вид использования лесов: для выполнения работ по геологическому изучению недр, разработки месторождений полезных ископаемых.»;

л) таблицу 17 изложить в следующей редакции:

«Таблица 17

№ п/п	Наименование участкового лесничества/урочища (при наличии)	Номер квартала	Номер выдела	Виды ОЗУ, наименование ООПТ, виды зон с особыми условиями использования территорий	Общая площадь, га
1	2	3	4	5	6
1	Березовское	76	4	водоохранная зона	0.0665
2	Березовское	76	3	липа медоносная	0.4481

»;

м) таблицу 18 изложить в следующей редакции:

«Таблица 18

Условные номера образуемых земельных участков	Категория земель образуемых земельных участков	Сведения о необходимости перевода земельного участка	Планируемая категория земель после осуществления перевода
18:22:000000:2502:3У1(1-4)	земли сельскохозяйственного назначения	требуется перевод	земли промышленности, энергетики, транспорта, связи, радиовещания, телевидения, информатики,

			земли для обеспечения космической деятельности, земли обороны, безопасности и земли иного специального назначения
18:22:000000:2502:3У2(1-2)	земли сельскохозяйственного назначения	перевод не требуется	-
18:22:000000:2502\ЧЗУ1	земли сельскохозяйственного назначения	перевод не требуется	-
18:22:018001:1468\ЧЗУ1	земли сельскохозяйственного назначения	перевод не требуется	-
18:22:000000:2485:3У1(1-6)	земли сельскохозяйственного назначения	требуется перевод	земли промышленности, энергетики, транспорта, связи, радиовещания, телевидения, информатики, земли для обеспечения космической деятельности, земли обороны, безопасности и земли иного специального назначения
18:22:000000:2485:3У2(1-7)	земли сельскохозяйственного назначения	перевод не требуется	-
18:22:000000:2485\ЧЗУ1(1-2)	земли сельскохозяйственного назначения	перевод не требуется	-
18:22:000000:2644\ЧЗУ1	земли сельскохозяйственного назначения	перевод не требуется	-
18:22:018001:3У1(1-12)	земли сельскохозяйственного назначения	требуется перевод	земли промышленности, энергетики, транспорта, связи, радиовещания, телевидения, информатики, земли для

			обеспечения космической деятельности, земли обороны, безопасности и земли иного специального назначения
18:22:018001:3У2(1-20)	земли сельскохозяйственного назначения	перевод не требуется	-
18:22:018001:3У3(1-8)	земли сельскохозяйственного назначения	перевод не требуется	-
18:22:000000:283\ЧЗУ1 (1-3)	земли сельскохозяйственного назначения	перевод не требуется	-
18:22:018001:1779:3У1 (1-2)	земли сельскохозяйственного назначения	перевод не требуется	-
18:22:018001:1779:3У2	земли сельскохозяйственного назначения	требуется перевод	земли промышленности, энергетики, транспорта, связи, радиовещания, телевидения, информатики, земли для обеспечения космической деятельности, земли обороны, безопасности и земли иного специального назначения
18:22:018001:1779\ЧЗУ1	земли сельскохозяйственного назначения	перевод не требуется	-
18:22:000000:2685\ЧЗУ1 (1-2)	земли сельскохозяйственного назначения	перевод не требуется	-
18:22:000000:2685:3У1 (1-4)	земли сельскохозяйственного назначения	перевод не требуется	-
18:22:018001:1970:3У1 (1-11)	земли сельскохозяйственного назначения	перевод не требуется	-
18:22:018001:1970:3У2 (1-5)	земли сельскохозяйственного назначения	требуется перевод	земли промышленности, энергетики,

			транспорта, связи, радиовещания, телевидения, информатики, земли для обеспечения космической деятельности, земли обороны, безопасности и земли иного специального назначения
18:22:018001:1970\ЧЗУ1 (1-3)	земли сельскохозяйственного назначения	перевод не требуется	-
18:22:018001:1970\ЧЗУ2	земли сельскохозяйственного назначения	перевод не требуется	-
18:22:000000:2963\ЧЗУ1	земли сельскохозяйственного назначения	перевод не требуется	-
18:22:000000:2963:ЗУ1 (1-2)	земли сельскохозяйственного назначения	перевод не требуется	-
18:22:000000:2963\ЧЗУ2	земли сельскохозяйственного назначения	перевод не требуется	-
18:22:000000:2304:ЗУ1	земли лесного фонда	перевод не требуется	-
18:22:018003:ЗУ1(1-5)	земли сельскохозяйственного назначения	перевод не требуется	-
18:22:018003:410:ЗУ1 (1, 2)	земли сельскохозяйственного назначения	требуется перевод	земли промышленности, энергетики, транспорта, связи, радиовещания, телевидения, информатики, земли для обеспечения космической деятельности, земли обороны, безопасности и земли иного специального назначения
18:22:018003:410\ЧЗУ1	земли сельскохозяйственного назначения	перевод не требуется	-

18:22:018003:438\ЧЗУ1	земли сельскохозяйственного назначения	перевод не требуется	-
18:22:018003:438:ЗУ1	земли сельскохозяйственного назначения	перевод не требуется	-
18:22:018003:408\ЧЗУ1	земли сельскохозяйственного назначения	перевод не требуется	-
18:22:018003:411\ЧЗУ1	земли сельскохозяйственного назначения	перевод не требуется	-
18:22:018003:409:ЗУ1	земли сельскохозяйственного назначения	перевод не требуется	-
18:22:018003:409:ЗУ2	земли сельскохозяйственного назначения	требуется перевод	земли промышленности, энергетики, транспорта, связи, радиовещания, телевидения, информатики, земли для обеспечения космической деятельности, земли обороны, безопасности и земли иного специального назначения
18:22:018003:409\ЧЗУ1	земли сельскохозяйственного назначения	перевод не требуется	-
18:22:018003:554:ЗУ1 (1-3)	земли сельскохозяйственного назначения	перевод не требуется	-
18:22:018003:554\ЧЗУ1	земли сельскохозяйственного назначения	перевод не требуется	-
18:22:018003:400\ЧЗУ1	земли сельскохозяйственного назначения	перевод не требуется	-
18:22:018003:401\ЧЗУ1	земли сельскохозяйственного назначения	перевод не требуется	-
18:22:018003:402\ЧЗУ1	земли сельскохозяйственного назначения	перевод не требуется	-
18:22:018003:437\ЧЗУ1	земли сельскохозяйственного назначения	перевод не требуется	-

18:22:018003:403\ЧЗУ1	земли сельскохозяйственного назначения	перевод не требуется	-
18:22:019001:ЗУ1(1-2)	земли сельскохозяйственного назначения	требуется перевод	земли промышленности, энергетики, транспорта, связи, радиовещания, телевидения, информатики, земли для обеспечения космической деятельности, земли обороны, безопасности и земли иного специального назначения
18:22:019001:ЗУ2(1-8)	земли сельскохозяйственного назначения	перевод не требуется	-
18:22:019001:ЗУ3(1-6)	земли сельскохозяйственного назначения	перевод не требуется	-
18:22:019001:ЗУ4	земли сельскохозяйственного назначения	перевод не требуется	-
18:22:000000:2304:ЗУ2	земли лесного фонда	перевод не требуется	-
18:22:019001:ЗУ7	земли сельскохозяйственного назначения	требуется перевод	земли промышленности, энергетики, транспорта, связи, радиовещания, телевидения, информатики, земли для обеспечения космической деятельности, земли обороны, безопасности и земли иного специального назначения
18:22:019001:ЗУ5(1-6)	земли сельскохозяйственного назначения	перевод не требуется	-
18:22:019001:ЗУ6	земли сельскохозяйственного назначения	перевод не требуется	-

18:22:000000:240\ ЧЗУ1(1-2)	земли сельскохозяйственного назначения	перевод не требуется	-
18:22:018003:ЗУ2	земли сельскохозяйственного назначения	требуется перевод	земли промышленности, энергетики, транспорта, связи, радиовещания, телевидения, информатики, земли для обеспечения космической деятельности, земли обороны, безопасности и земли иного специального назначения
18:22:018003:ЗУ3	земли сельскохозяйственного назначения	перевод не требуется	-

»;

2) в части III «Графическая часть»:
приложение 3 изложить в редакции согласно приложению.

Председатель Правительства
Удмуртской Республики



Я.В. Семенов

Чертеж межевания территории

Приложение

к постановлению Правительства
Удмуртской Республики
от 16 января 2023 года № 8

«Приложение 3
к документации по планировке территории
(проект планировки территории и проекту
межевания территории) линейного объекта
«Миньинское и.м. Реконструкция системы
сбора и транспорта нефти 2 этап»

Лист 1

(Лист 1)

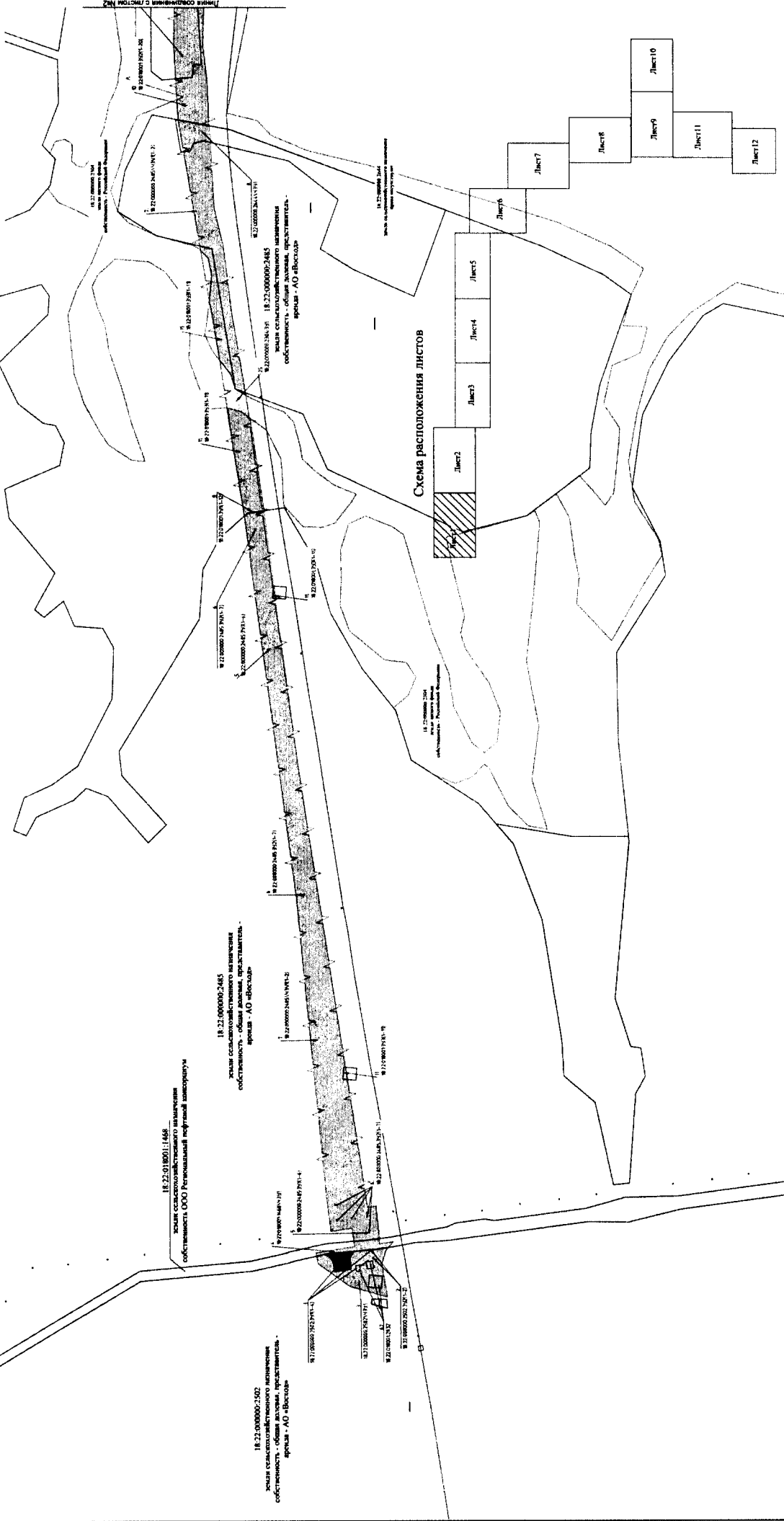


Схема расположения листов

Условные обозначения

- границы территорий, в отношении которых осуществляется подготовка проекта планировки территории
- границы земельных участков по сведениям из ЕГРН
- границы земель лесного фонда
- границы земельных участков, находящихся в арде ОАО Удмуртнефть
- границы образуемых земельных участков на период строительства линейного объекта
- границы образуемых земельных участков на период эксплуатации объекта
- условный номер образуемого земельного участка

к документам по планировке территории (проект планировки территории и проект межевания территории) линейного объекта «Миньинское н.м. Реконструкция системы сбора и транспорта нефти 2 этап»

(Лист 2)

Лист 2

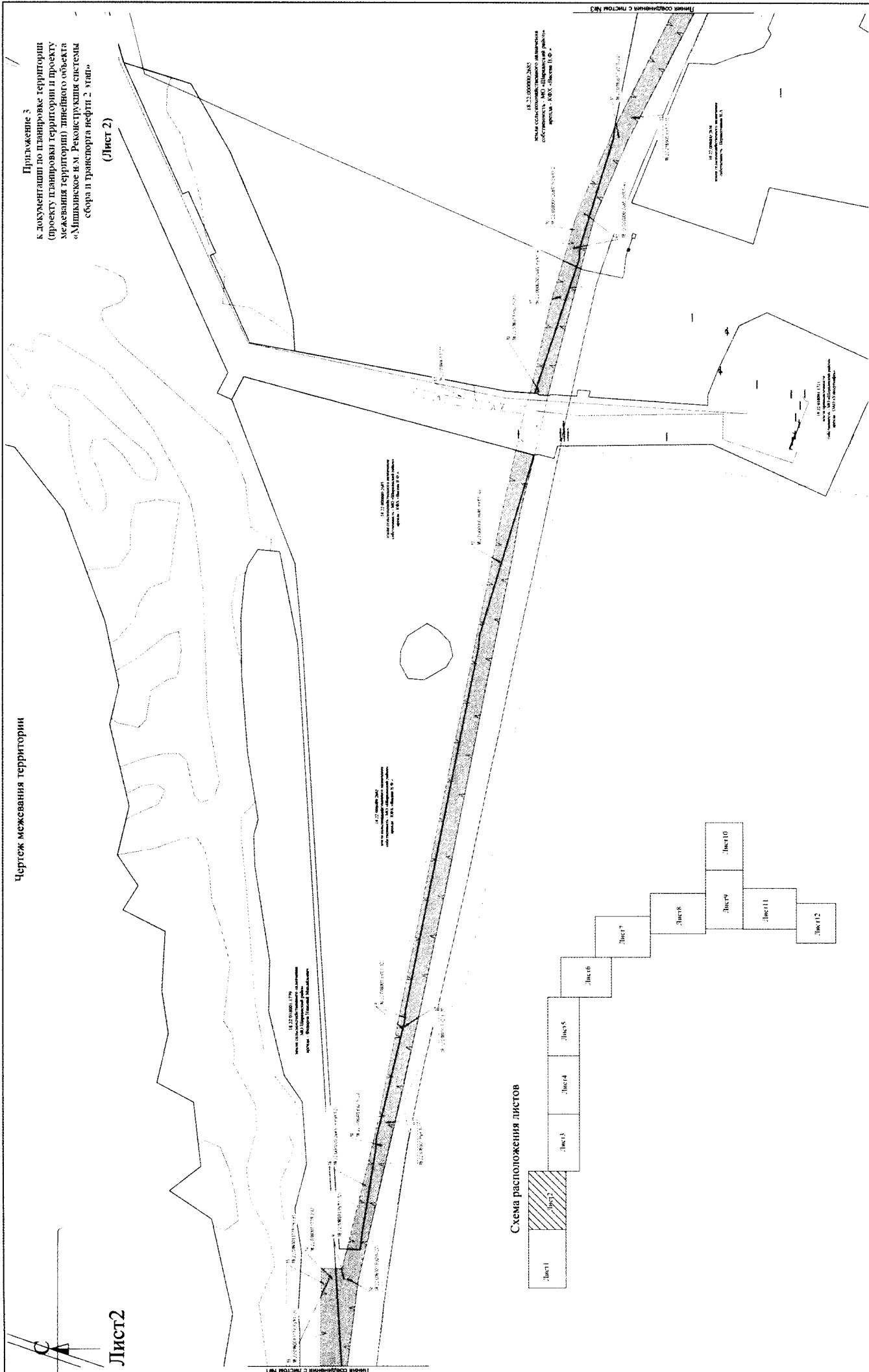
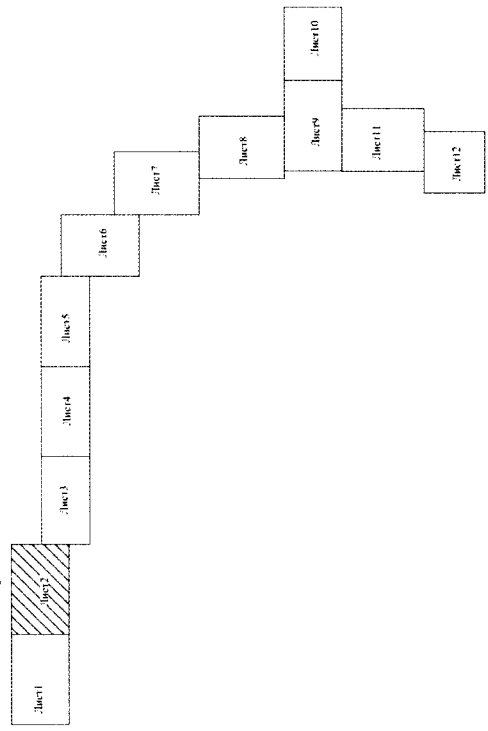


Схема расположения листов



Условные обозначения

- границы территории, в отношении которой осуществляется подготовка проекта планировки территории
- границы земельных участков по сведениям в Едином государственном реестре недвижимости
- границы земель лесного фонда
- границы земельных участков, находящихся в аренде ОАО «Укртрансгаз»
- границы образуемых земельных участков по проекту строительства линейного объекта
- границы образуемых земельных участков на период эксплуатации объекта
- условный шпир образующего земельного участка
- границы образуемых земельных участков на период строительства линейного объекта

Чертеж межевания территории

Приложение 3
к документам по планировке территории
(проект планировки территории и проекту
межевания территории) линейного объекта
«Ипшкисское и м. Реконструкция системы
сбора и транспорта нефти 2 этап»

(Лист 3)

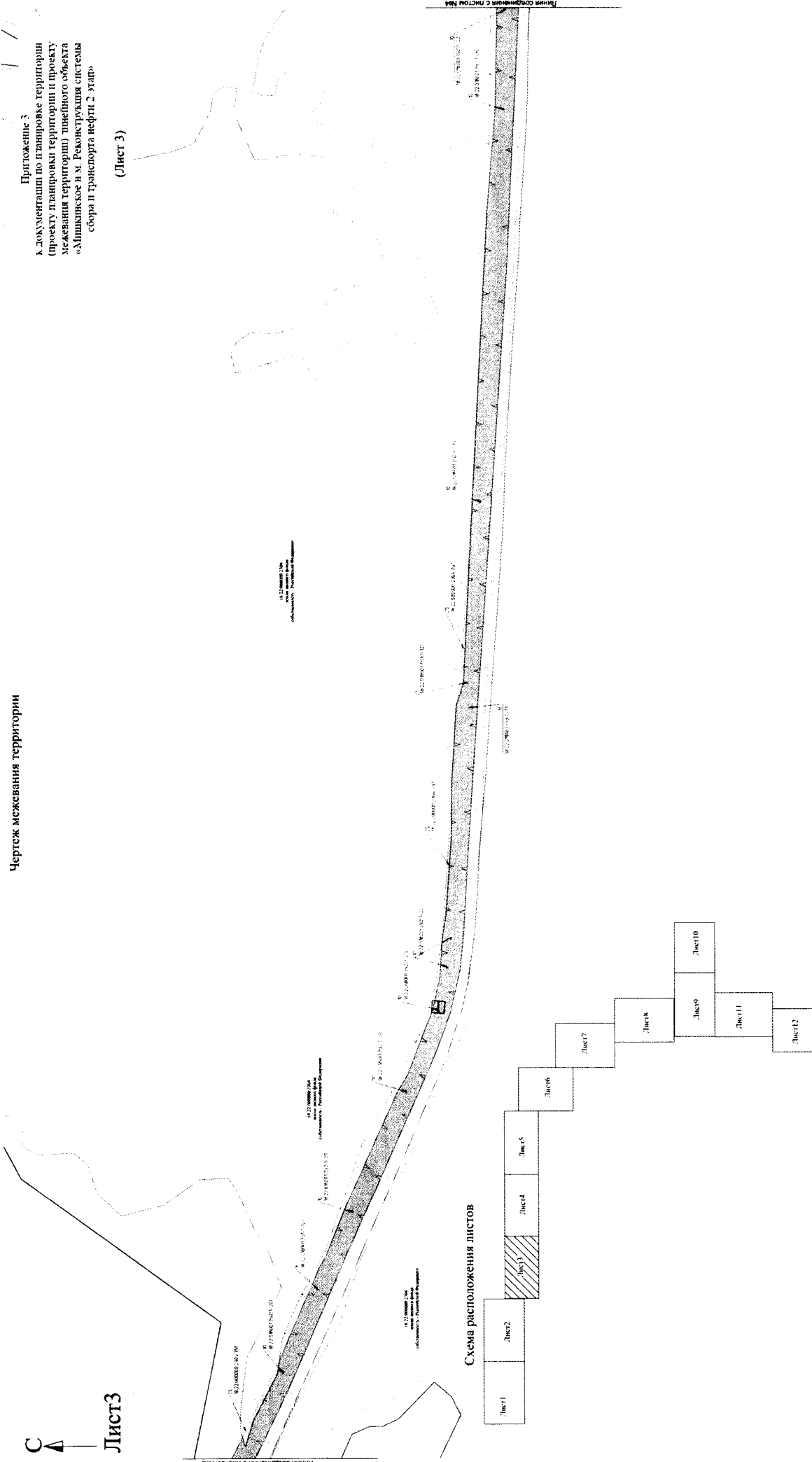
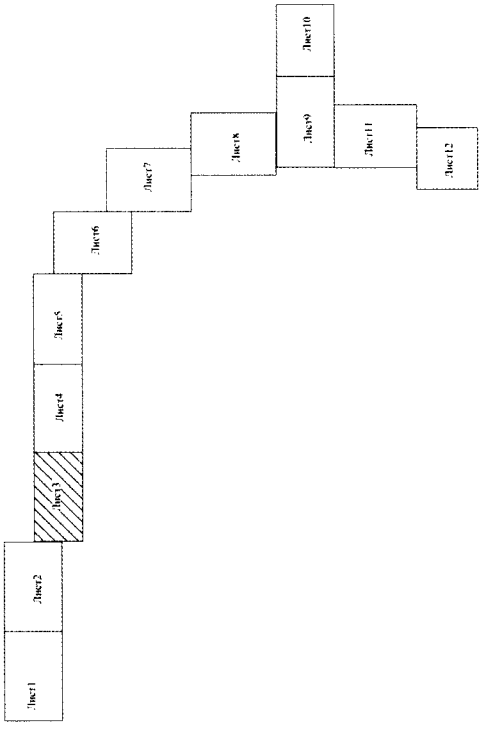


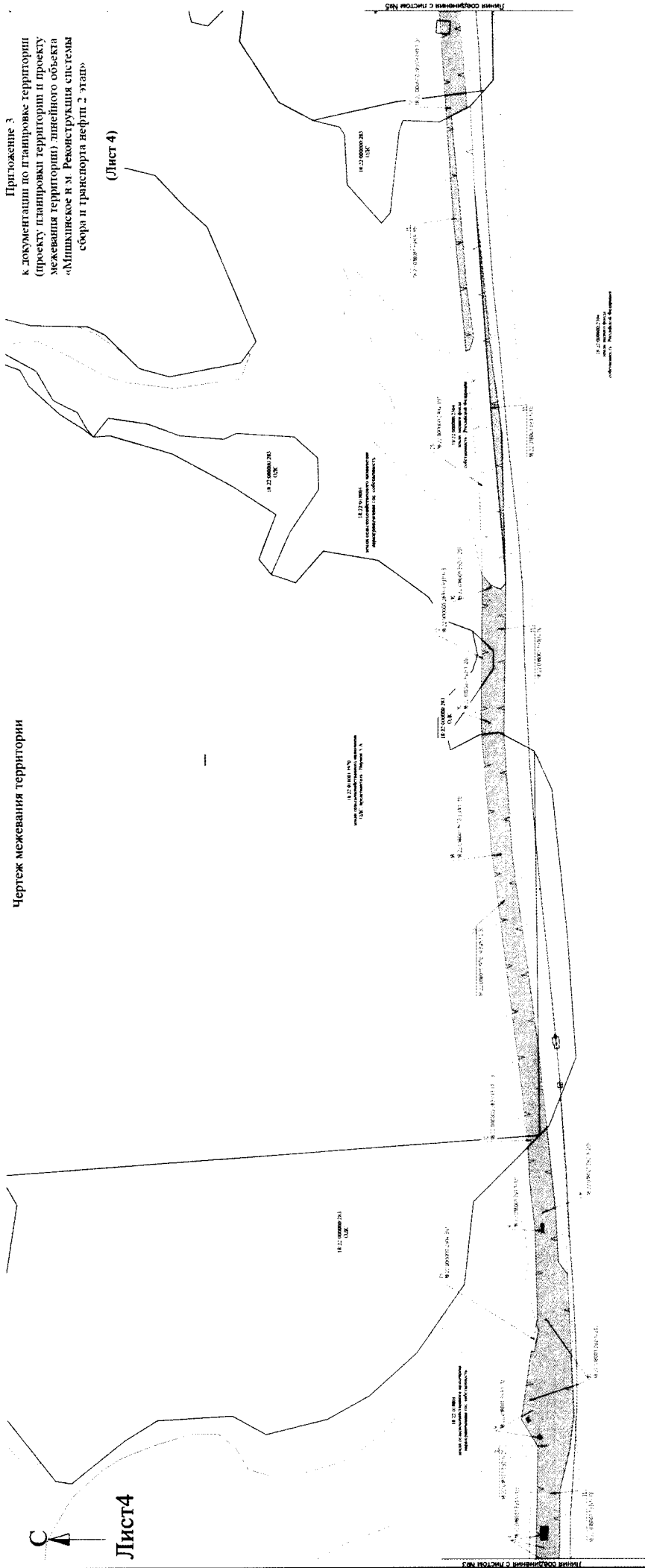
Схема расположения листов



С
▲
Лист 3

- Условные обозначения**
- граница территории, в отношении которой осуществляется подготовка проекта планировки территории
 - границы земельных участков по сведениям из ЕГРН
 - границы земель водного фонда
 - границы земельных участков находящихся в аренде ОАО «Лутунефит»
 - границы образуемых земельных участков на период строительства линейного объекта
 - границы образуемых земельных участков на период эксплуатации объекта
 - условный номер образуемого земельного участка

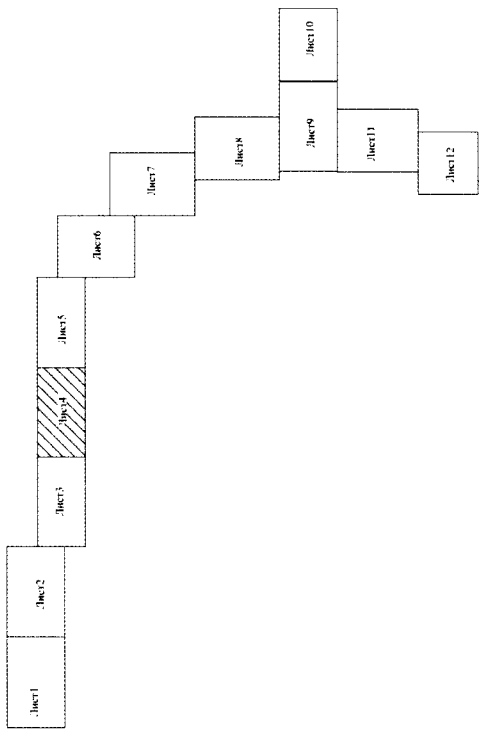
Чертеж межевания территории



Приложение 3
к документам по планировке территории
(проект планировки территории и проекту
межевания территории) линейного объекта
«Михайловское в м. Реконструкция системы
сбора и транспорта нефти 2 этап»

Лист 4

Схема расположения листов



Условные обозначения

- граница территории, в отношении которой осуществляется подготовка проекта планировки территории
- границы земельных участков по сведениям из ЕГРН
- границы земель лесного фонда
- границы образуемых земельных участков на период строительства линейного объекта
- границы образуемых земельных участков на период эксплуатации объекта

Чертеж межевания территории

Приложение 3
к документам по планировке территории
(проект планировки территории и проекту
межевания территории) линейного объекта
«Михайловское и м. Реконструкция системы
сбора и транспорта нефти 2 этап»
(Лист 5)

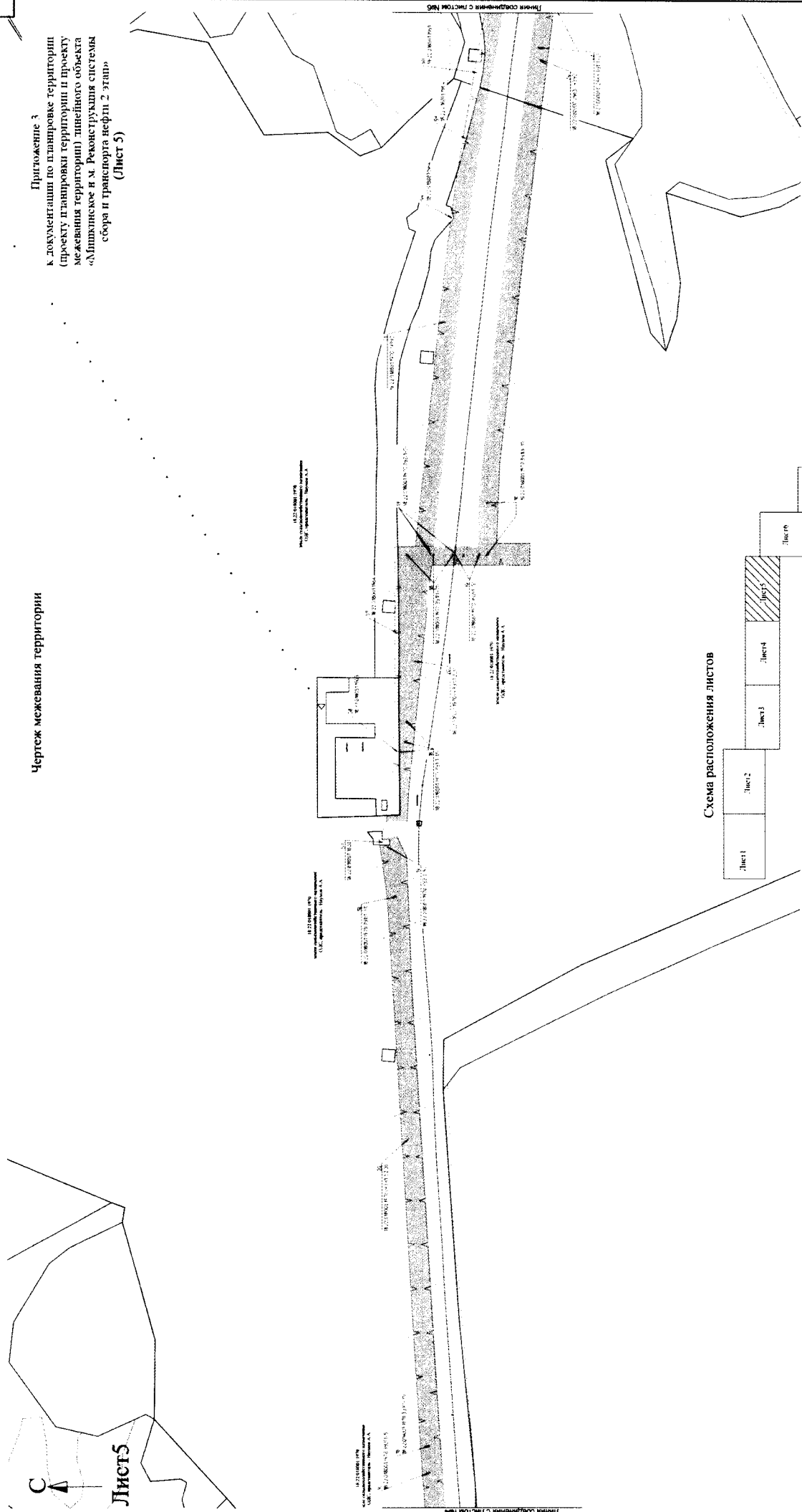
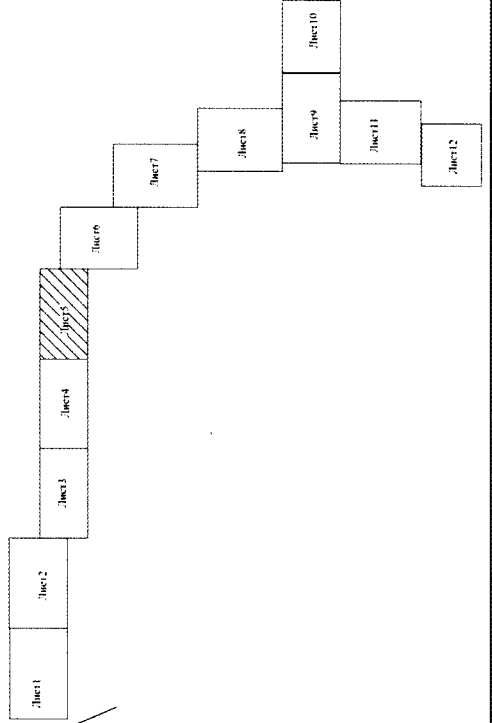


Схема расположения листов



- Условные обозначения**
- граница территории, в отношении которой осуществляется подготовка проекта планировки территории
 - границы земельных участков по сведениям из ЕГРН
 - границы земель водного фонда
 - границы образуемых земельных участков на период строительства линейного объекта
 - границы образуемых земельных участков на период эксплуатации объекта
 - границы земельных участков находящихся в аренде ОАО «Удмуртнефть»

С
Лист 5

Чертеж межевания территории

Приложение 3
к документации по планировке территории
(проекту планировки территории и проекту
межевания территории) линейного объекта
«Мишкунское и м. Реконструкция системы
сбора и транспорта нефти 2 этап»
(Лист 6)

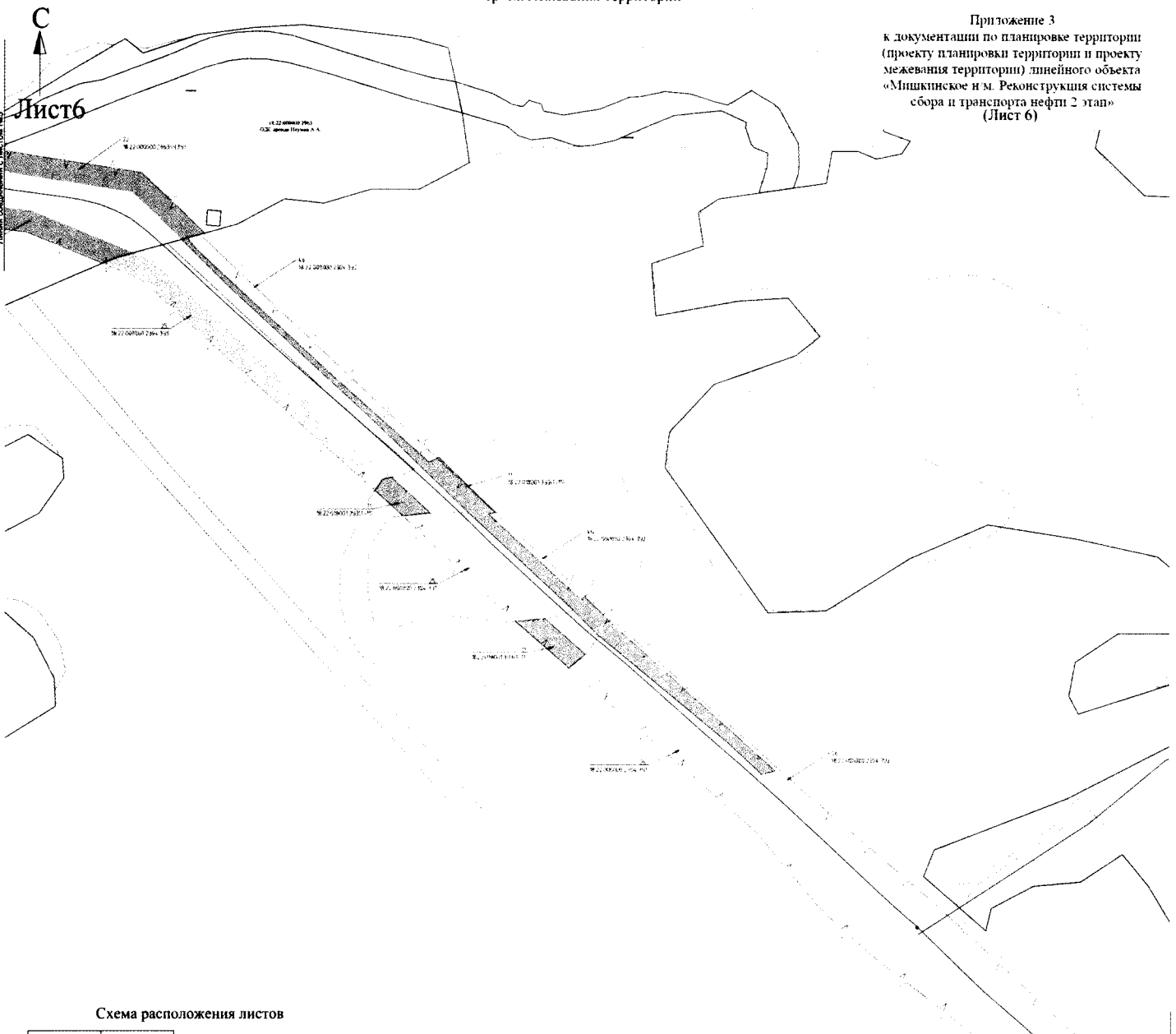
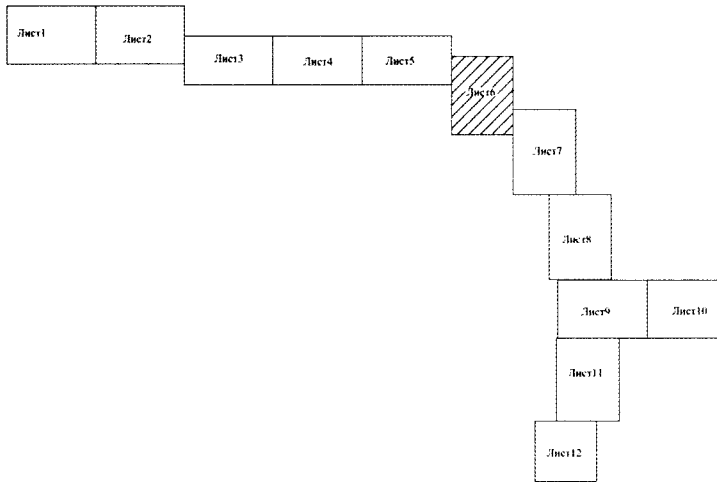








Схема расположения листов



Условные обозначения

-  - границы территорий, в отношении которых осуществляется подготовка проекта планировки территории
-  - границы земельных участков по сведениям из ЕГРН
-  - границы земель лесного фонда
-  - границы образуемых земельных участков на период строительства линейного объекта
-  - границы образуемых земельных участков на период эксплуатации объекта
-  - границы образуемых участков на землях лесного фонда

Листы содержатся в листе №67

С

Лист 7

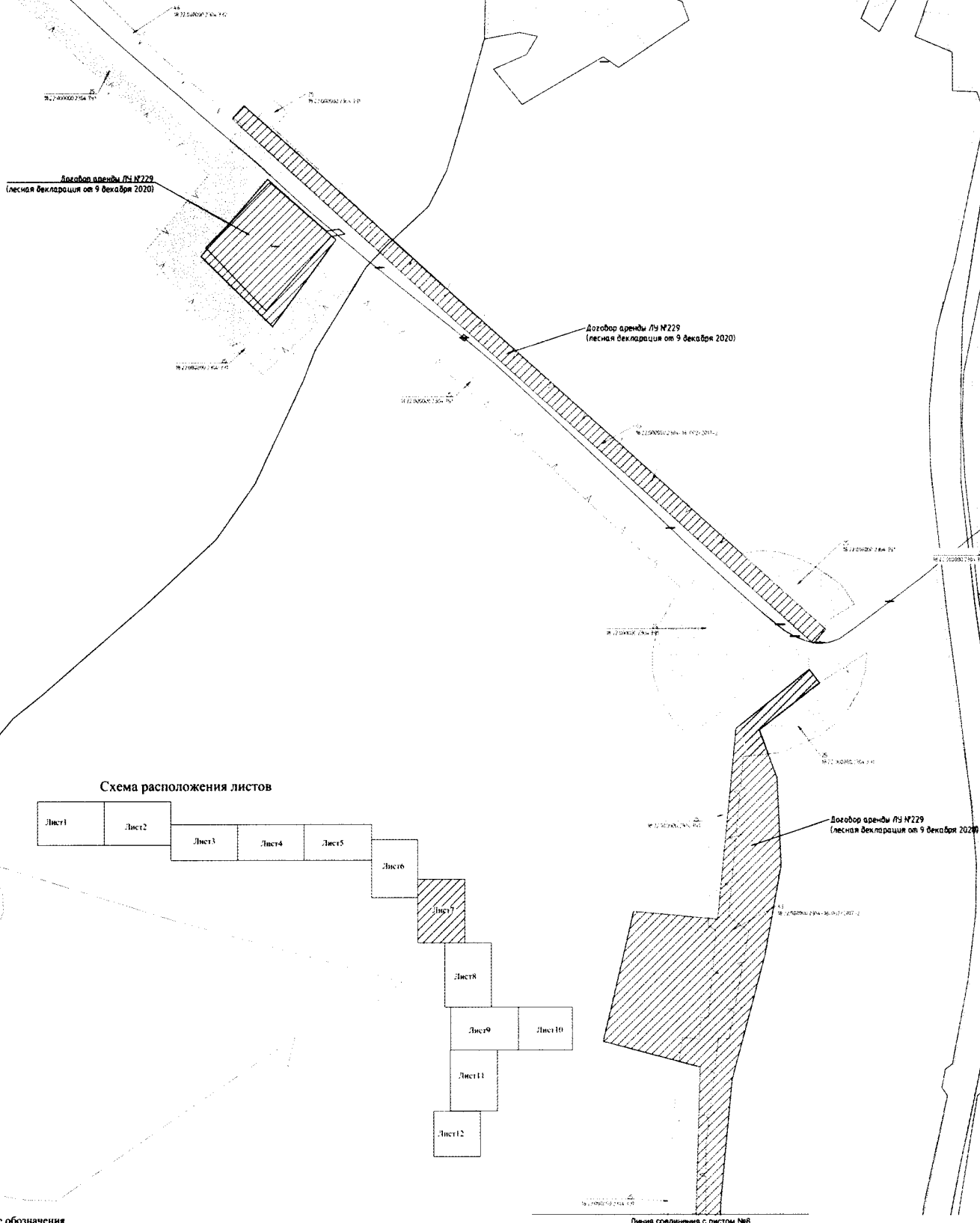
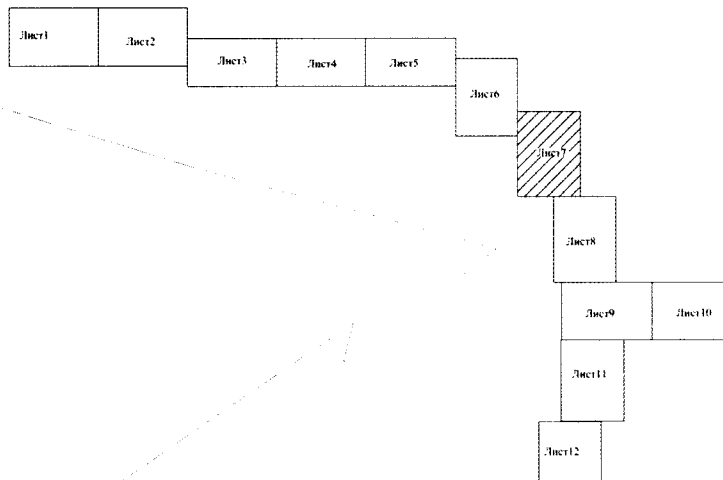


Схема расположения листов



Условные обозначения

- граница территории, в отношении которой осуществляется подготовка проекта планировки территории
- границы земельных участков по сведениям из Единого государственного реестра недвижимости (ЕГРН)
- границы земель лесного фонда
- границы образуемых земельных участков на землях лесного фонда
- договор аренды земельного участка
- границы образуемых земельных участков на период эксплуатации объекта
- границы земельных участков находящихся в аренде ООО «Удмуртнефть»

Линия соединения с листом №6

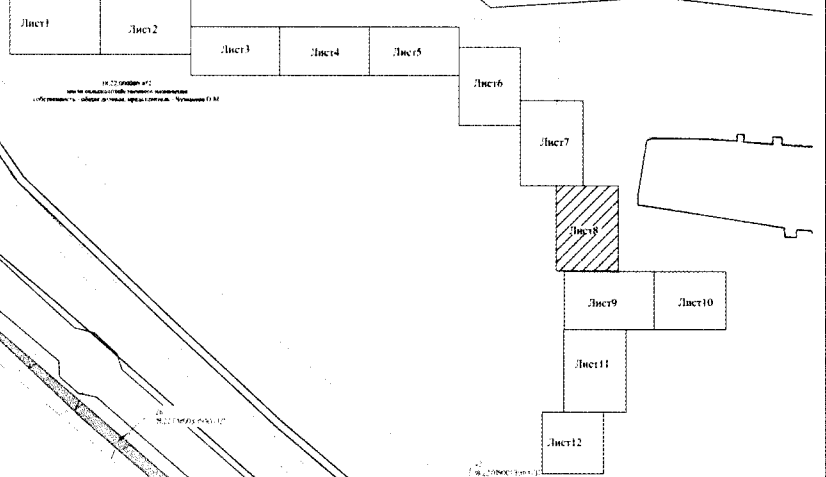
Чертеж межевания территории

Приложение 3
к документации по планировке территории
(проект планировки территории и проекту
межевания территории) линейного объекта
«Мишкинское и м. Реконструкция системы
сбора и транспорта нефти 2 этап»

(Лист 8)

С
↑
Лист 8

Схема расположения листов



Условные обозначения

- границы территорий, в отношении которой осуществляется подготовка проекта планировки территории
- границы земельных участков по сведениям из ЕГРН
- границы земель лесного фонда
- границы образуемых земельных участков на период строительства линейного объекта
- границы образуемых участков на землях лесного фонда
- границы земельных участков находящихся в земле ОАО Удмуртнефть

Линия соединения с листом №9

Линия соединения с листом №9



Приложение 3
к документации по планировке территории
(проект планировки территории и проекту
межевания территории) линейного объекта
«Минское и м. Реконструкция системы
сбора и транспорта нефти 2 этап»
(Лист 9)

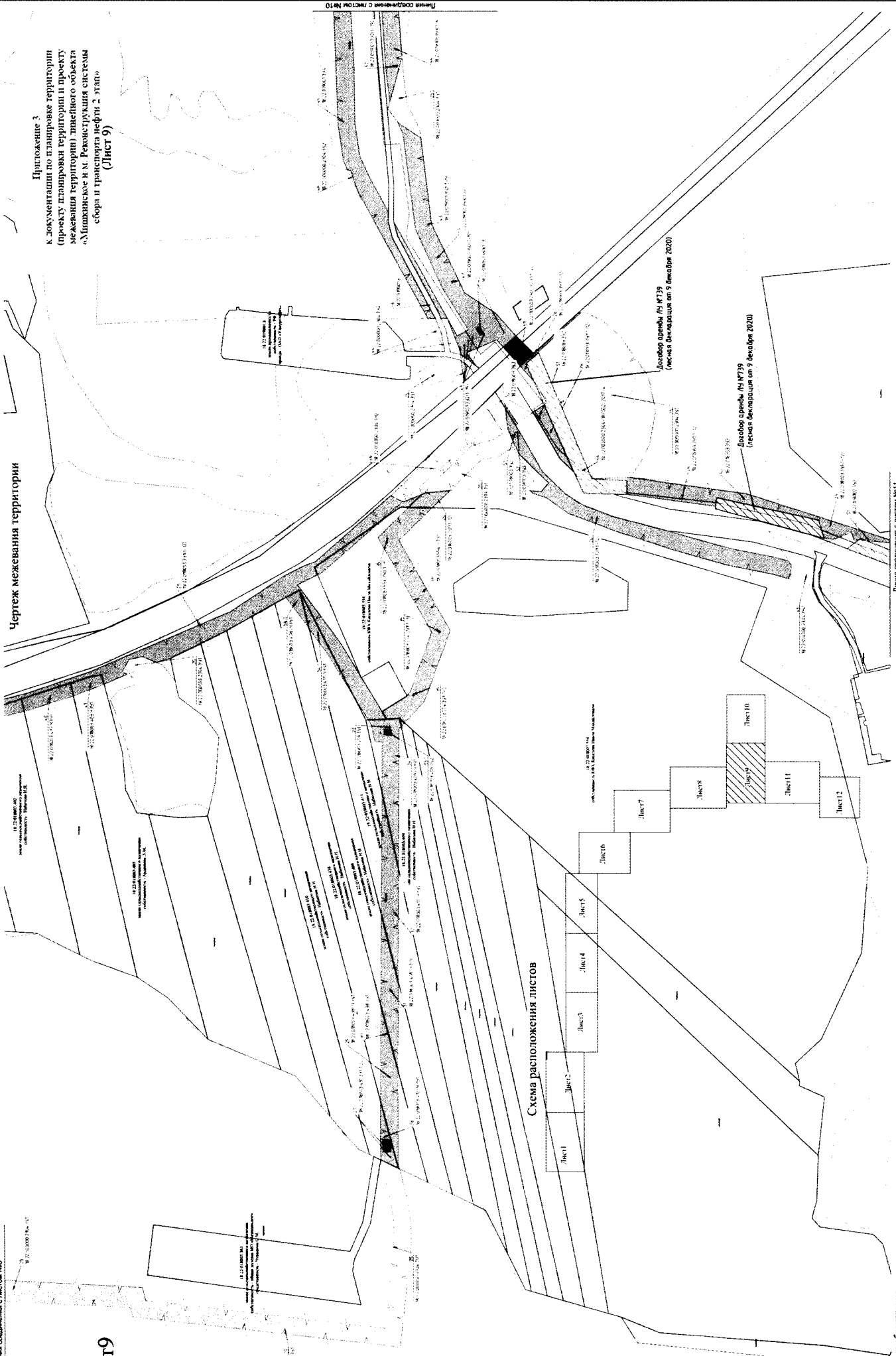
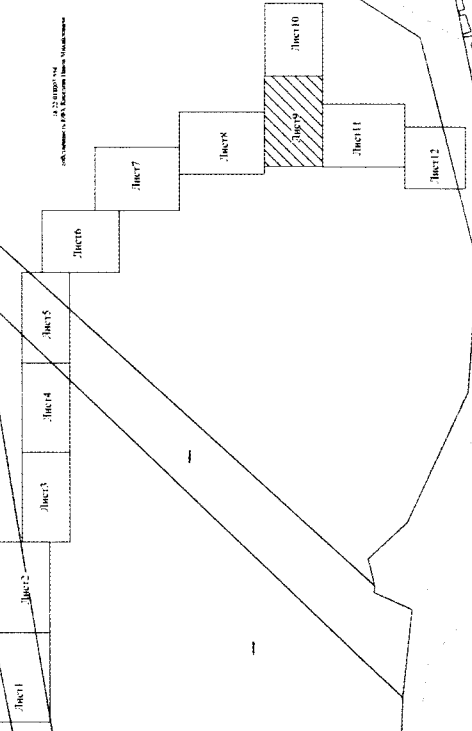


Схема расположения листов



Условные обозначения

- границы территории, в отношении которой осуществляется подготовка планировки территории
- границы земельных участков по сведениям из ЕПН
- границы земель лесного фонда
- границы образуемых земельных участков на первом этапе системы линейного объекта

- границы образуемых земельных участков на первом этапе планировки объекта
- границы образуемых земельных участков на втором этапе фонда
- границы земельных участков, находящихся в аренде ОАО «Газтрансфлор»

Договор аренды № 739
(месяц действия от 9 декабря 2020)

Договор аренды № 739
(месяц действия от 9 декабря 2020)

Линия соединения с листом №11

Приложение 3
к документации по планировке территории
(проект планировки территории и проекту
межевания территории) линейного объекта
«Миньинское и м. Развозжукши системы
сбора и транспорта нефти 2 этап»
(Лист 10)

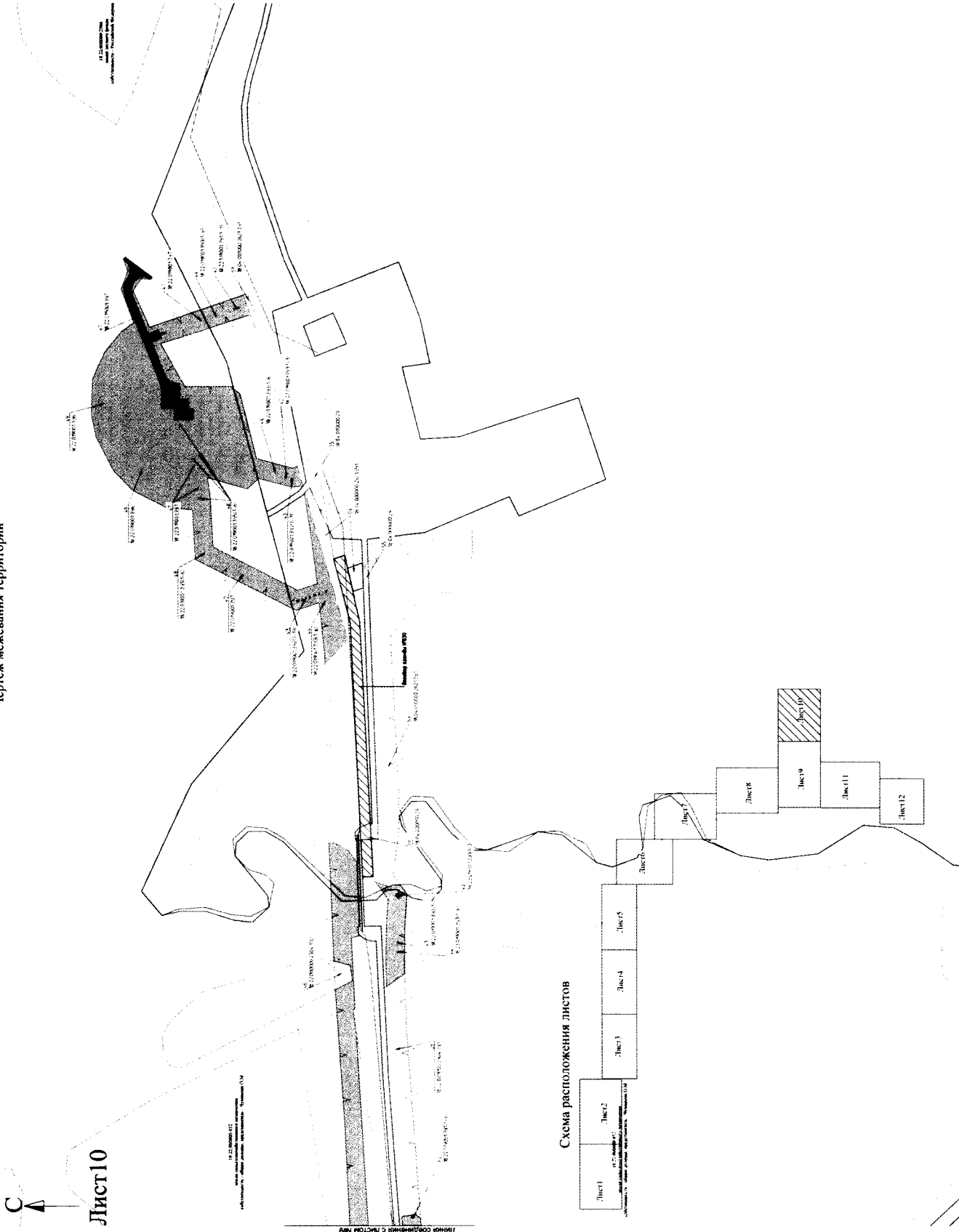
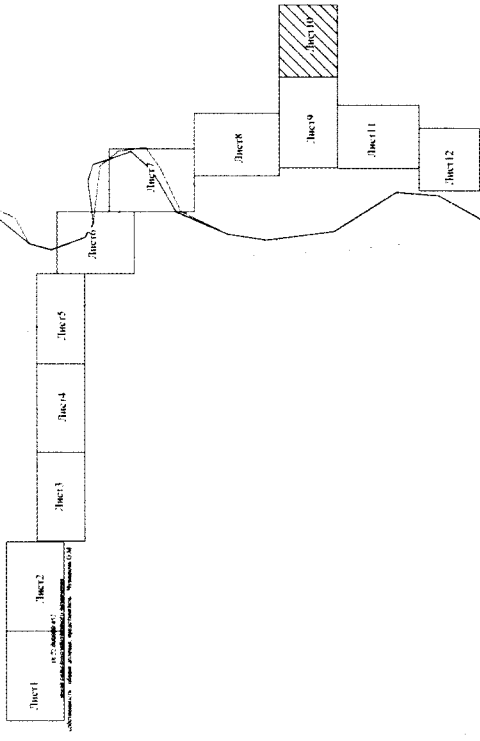


Схема расположения листов



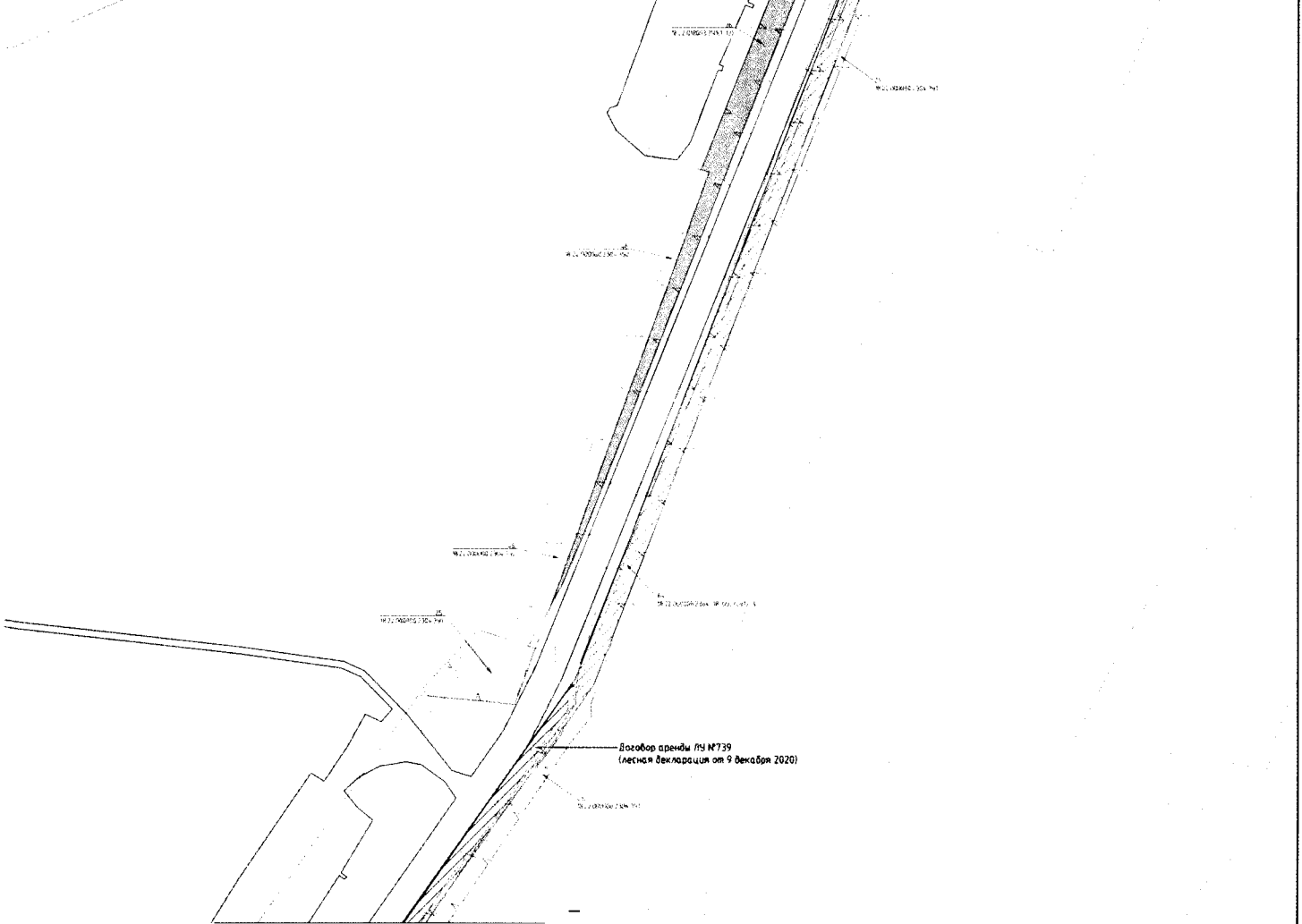
Условные обозначения

- границы территории, в отношении которой осуществляется подготовка проекта планировки территории
- границы земельных участков по сведениям из ЕГРН
- границы земель лесного фонда
- границы образуемых земельных участков на период строительства линейного объекта
- границы образуемых земельных участков на период эксплуатации объекта
- границы земельных участков на период эксплуатации объекта
- границы земельных участков на время землепользования
- границы земельных участков, находящихся в архиве ОАО Удмуртнефть








Приложение 3
к документации по планировке территории
(проект планировки территории и проекту
межевания территории) линейного объекта
«Мишкинское и м. Реконструкция системы
сбора и транспорта нефти 2 этап»
(Лист 11)



Лист 11



Условные обозначения

-  - граница территорий, в отношении которой осуществляется подготовка проекта планировки территории
-  - границы земельных участков по сведениям из ЕИРН
-  - границы земель лесного фонда
-  - границы образуемых земельных участков на период строительства линейного объекта
-  - границы образуемых земельных участков на период эксплуатации объекта
-  - границы образуемых участков на землях лесного фонда
-  - границы земельных участков находящихся в аренде ОАО Удмуртнефть

Чертеж межевания территории

С
Лист 12

Приложение 3
к документации по планировке территории
(проекту планировки территории и проекту
межевания территории) линейного объекта
«Мишкинское и м. Реконструкция системы
сбора и транспорта нефти 2 этап»
(Лист 12)

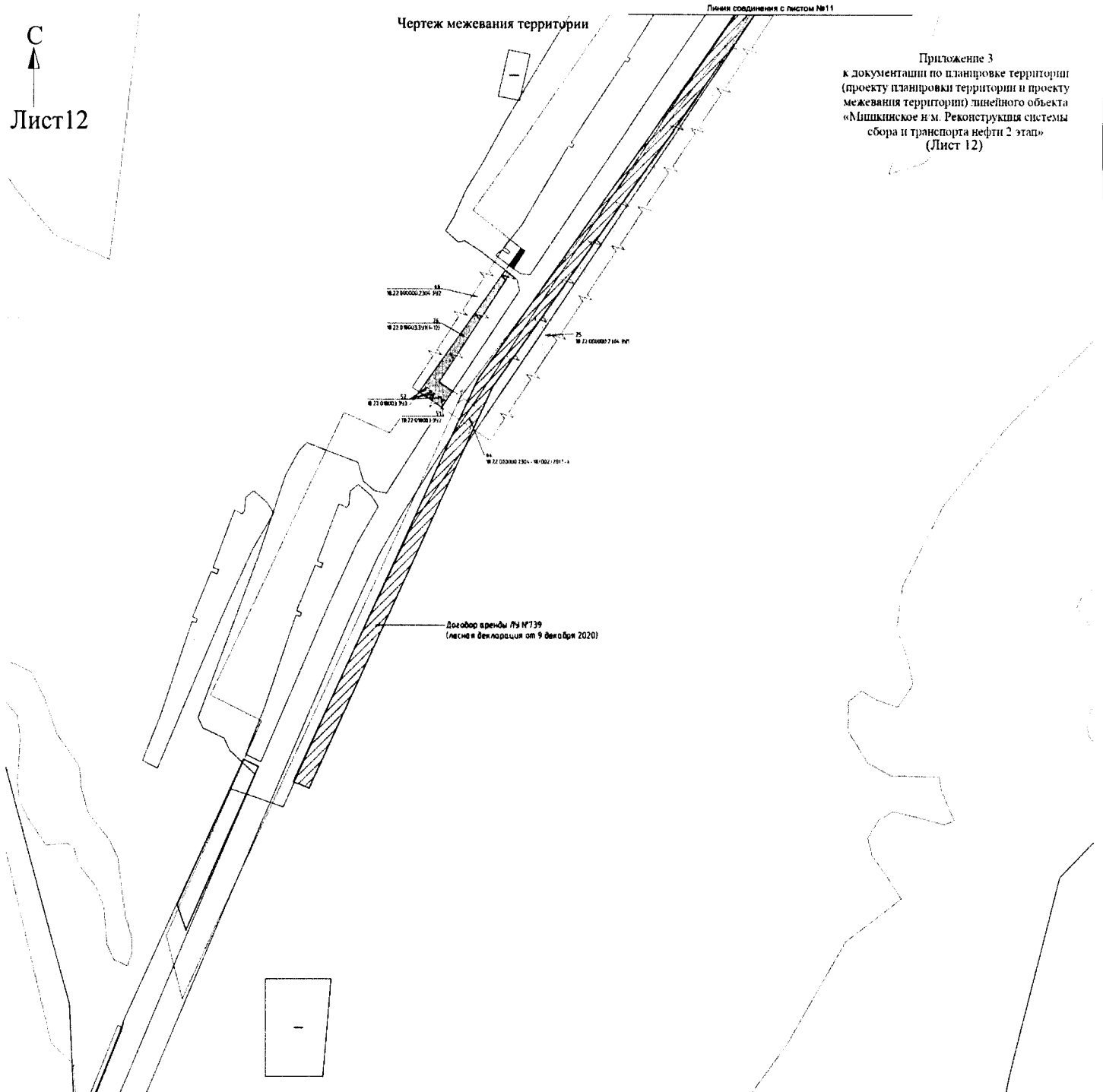
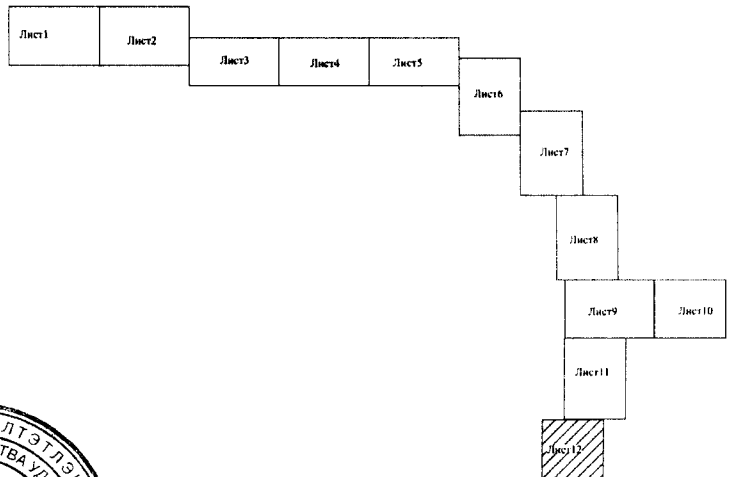


Схема расположения листов



Условные обозначения

Линия соединения с листом №12

- граница территории, в отношении которой осуществляется подготовка проекта планировки территории
- границы земельных участков по сведениям из ЕГРН
- границы земель лесного фонда
- границы образуемых земельных участков на период строительства линейного объекта
- границы образуемых земельных участков на период эксплуатации объекта
- границы образуемых участков на землях лесного фонда
- границы земельных участков находящихся в аренде ОАО Удмуртнефть

