



ПОСТАНОВЛЕНИЕ

от 21 ноября 2022 года

№ 633

г. Ижевск

**Об утверждении документации по планировке территории
(проекта планировки и проекта межевания территории) по объекту
«Реконструкция участка автомобильной дороги Дебесы – Шаркан
км 0+056 – км 26+887, участок от д. Такагурт до д. Старый Кыч
в Дебесском районе Удмуртской Республики»**

В соответствии с Градостроительным кодексом Российской Федерации, постановлением Правительства Российской Федерации от 12 мая 2017 года № 564 «Об утверждении Положения о составе и содержании проектов планировки территории, предусматривающих размещение одного или нескольких линейных объектов», постановлением Правительства Удмуртской Республики от 16 марта 2022 года № 113 «Об утверждении Порядка подготовки документации по планировке территории, подготовка которой осуществляется на основании решений исполнительных органов государственной власти Удмуртской Республики, проверки и согласования подготовленной документации по планировке территории, принятия решения об утверждении документации по планировке территории в случаях, установленных Градостроительным кодексом Российской Федерации» Правительство Удмуртской Республики **постановляет:**

Утвердить прилагаемую документацию по планировке территории (проект планировки и проект межевания территории) по объекту «Реконструкция участка автомобильной дороги Дебесы – Шаркан км 0+056 – км 26+887, участок от д. Такагурт до д. Старый Кыч в Дебесском районе Удмуртской Республики».

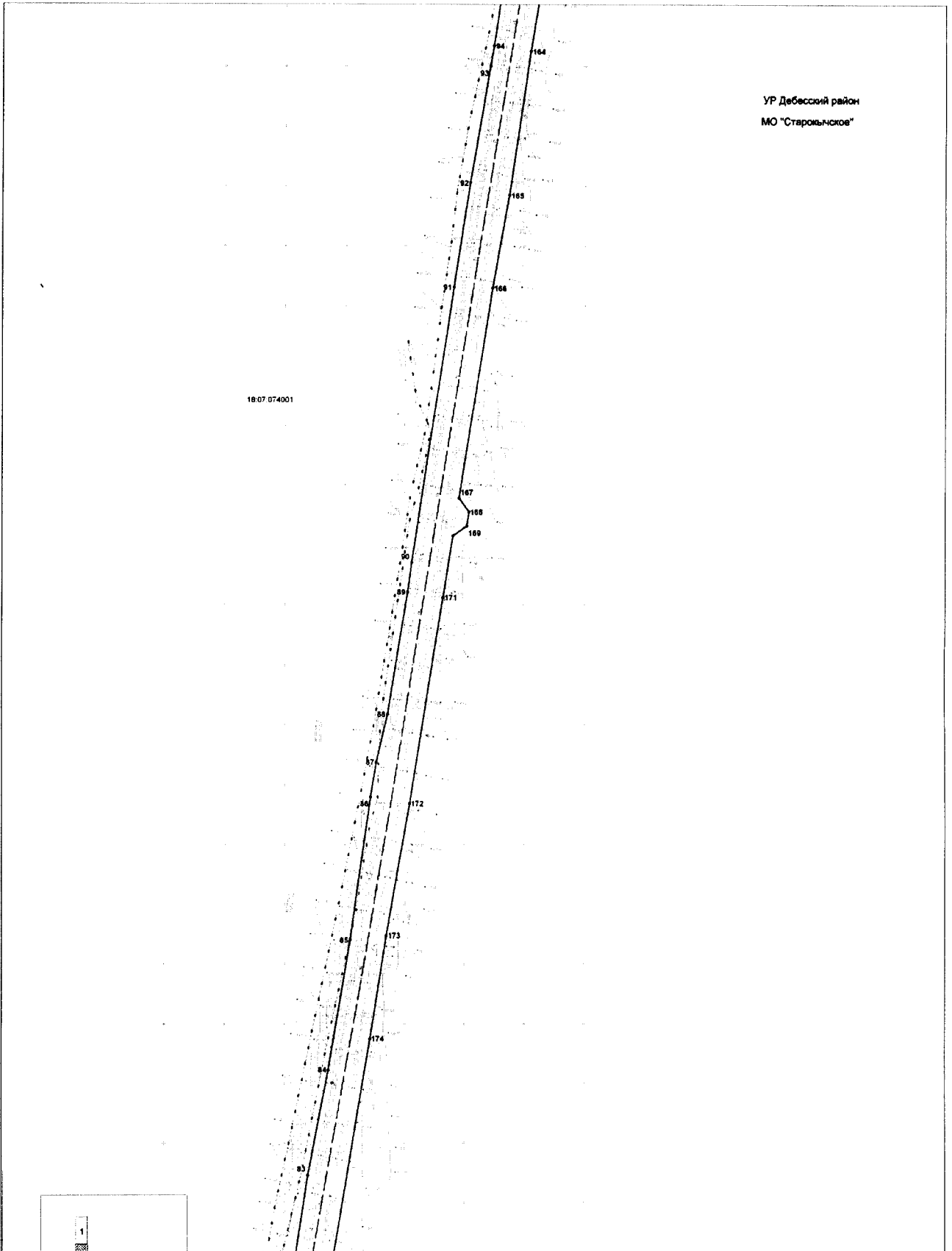
**Председатель Правительства
Удмуртской Республики**



Я.В. Семенов

УТВЕРЖДЕНА
постановлением Правительства
Удмуртской Республики
от 21 ноября 2022 года № 633

ДОКУМЕНТАЦИЯ
по планировке территории (проект планировки и проект межевания
территории) по объекту «Реконструкция участка автомобильной дороги
Дебесы – Шаркан км 0+056 – км 26+887, участок от д. Такагурт
до д. Старый Кыч в Дебесском районе Удмуртской Республики»

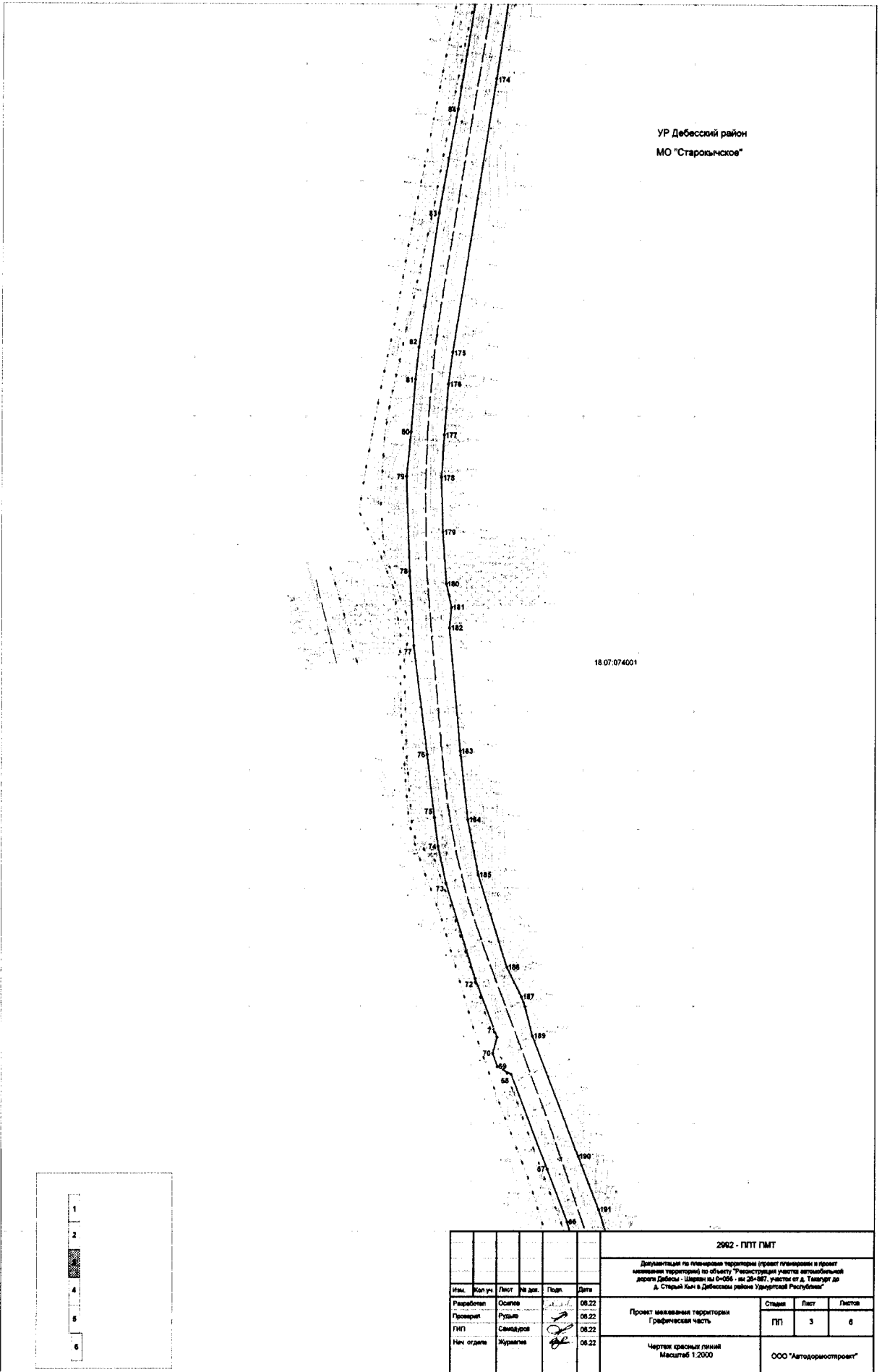


УР Дебесской район
МО "Старожиновское"

Имя, № прогн., Подп., № дата, Власть, № №

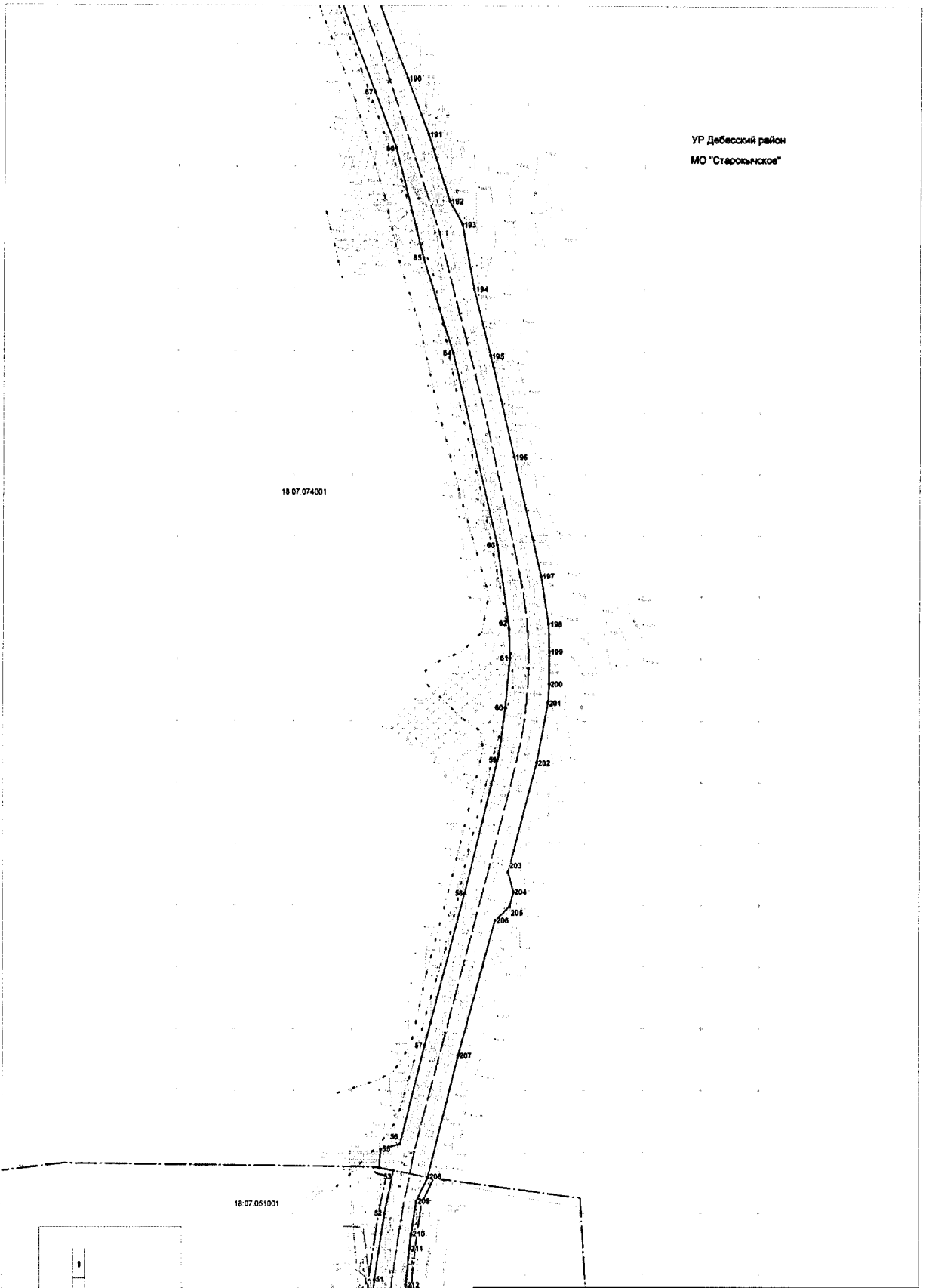
1
3
4
5
6

2092 - ППТ ГМУТ					
Документация по планировке территории (проект планировки и проект межевания территории) по объекту "Реконструкция участка автомобильной дороги Дебесы - Шарки км 0+055 - км 26+887, участок от д. 1 квартал д/п д. Старый Кич в Дебесском районе Удмуртской Республики"					
Имя	Кол. уч.	Лист	№ док.	Подп.	Дата
Разработал	Осипов				08.22
Проверил	Рудько				08.22
ГИП	Самодуров				08.22
Нач. отдела	Нурмаев				08.22
				Проект межевания территории Графическая часть	
				Страницы	Листы
				ПП	2
				Листов	
				6	
				Чертеж красных линий Масштаб 1:2000	
				ООО "Автодорстрой"	




Имя, № докум. Листы и даты Взам. инв. №

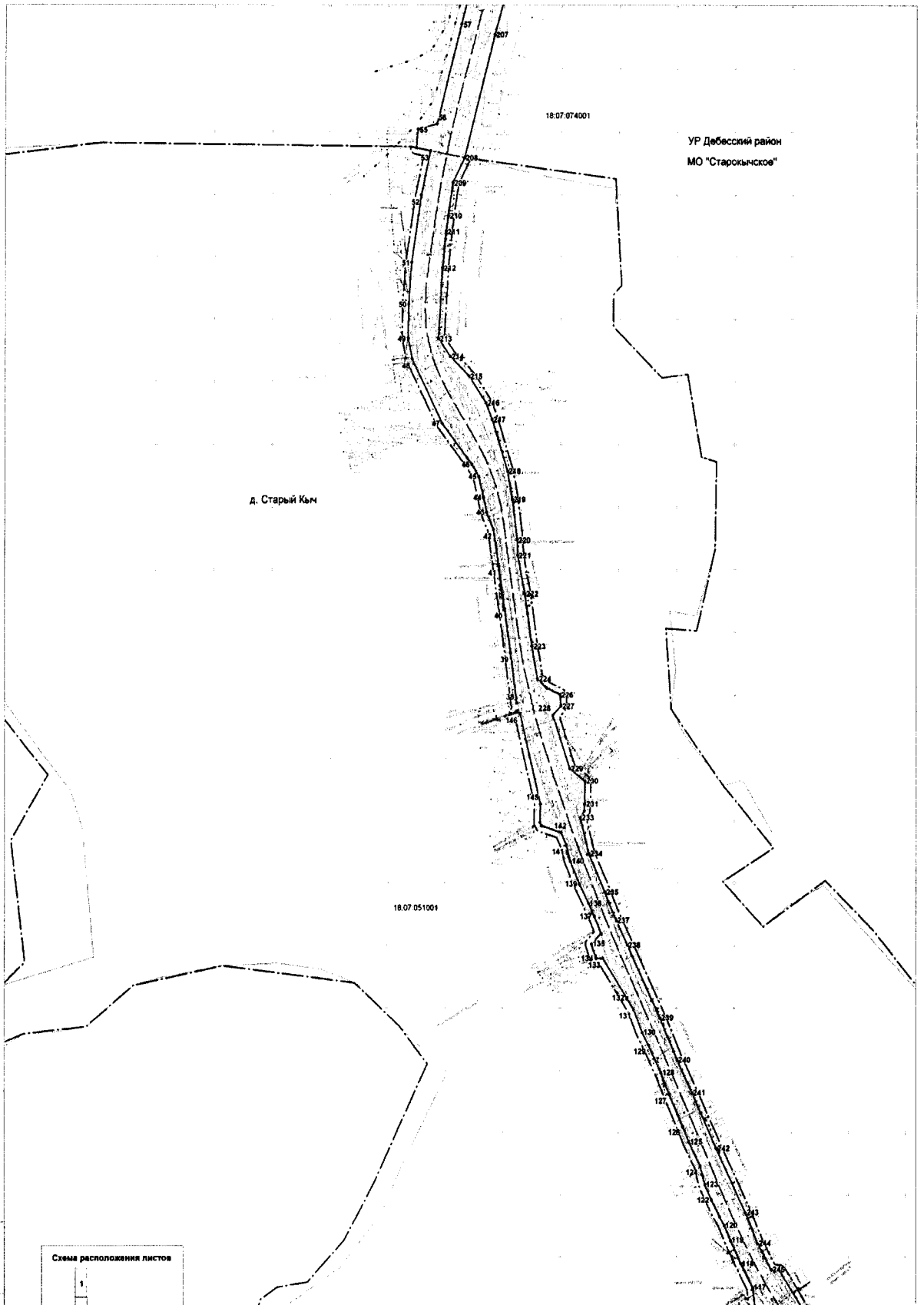
1
2
3
4
5
6



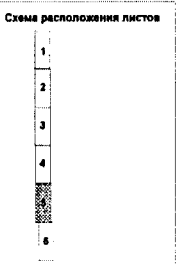
Имя, № докум. Планш. и дата. Шкала, №. 1 2 3 4 5 6



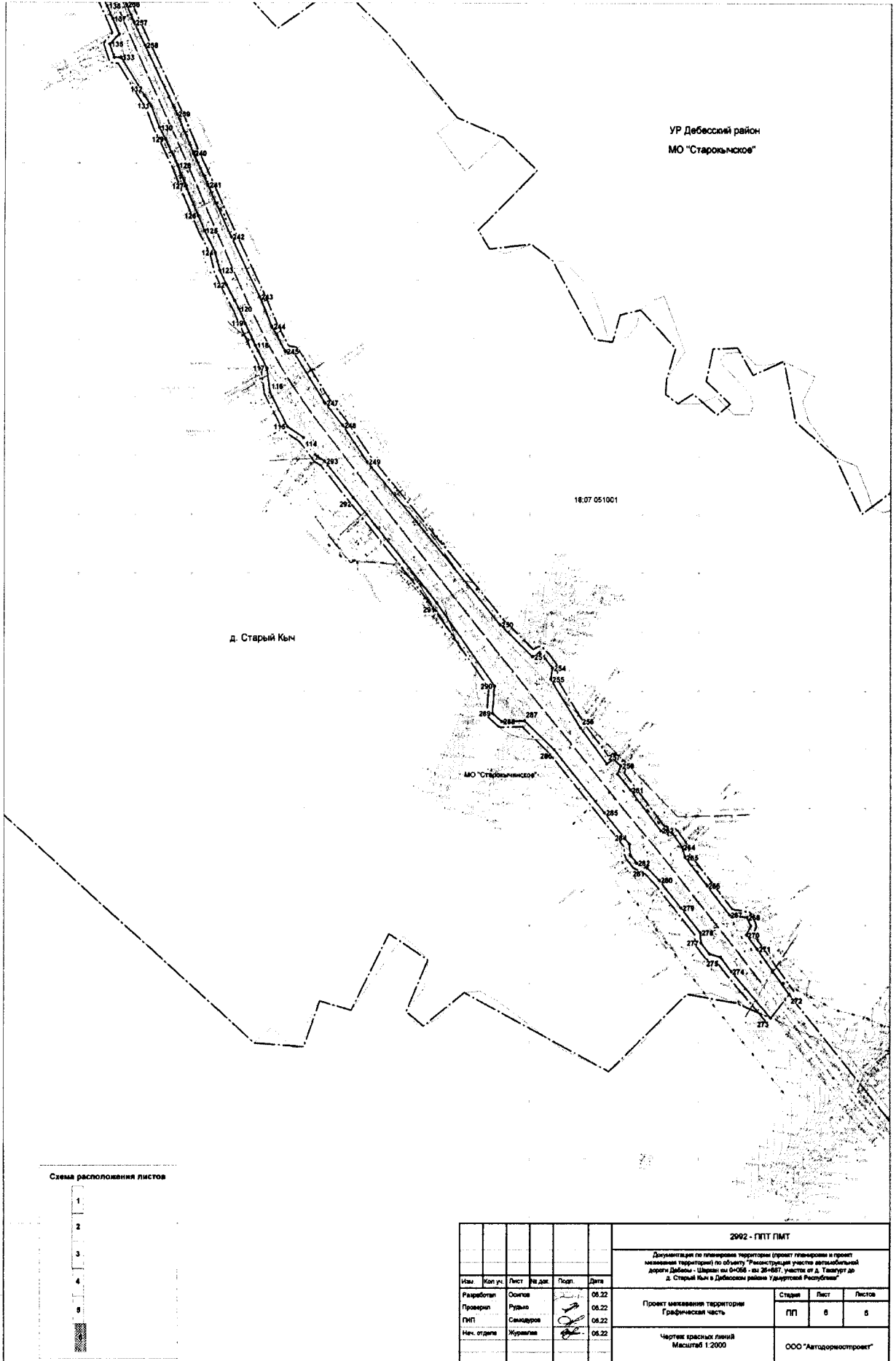
2002 - ППТ ПМТ								
Документация по планировке территории (проект планировки и проект изъятия территории) по объекту "Автодорожная улица автомобильной дороги Дебесы - Шарья ш. 0-055 - ш. 26-887, участок от д. Таволгуш до д. Старый Ичел в Дебесском районе Удмуртской Республики"								
Имя	Ипол. у.	Лист	№ док.	Подп.	Дата			
Разработал	Осипов				08.22	Проект застройки территории Градостроительная часть		
Проверил	Рудык				08.22			
ГИП	Самодуров				08.22			
Нач. отдела	Журова				08.22	Чертеж красных линий Масштаб 1:2000		
						Страна	Лист	Листов
						ПП	4	6
						ООО "Автомостстройпроект"		



Имя, № стола: _____
 План, № листа: _____
 Взам. инв. №: _____



2902 - ГИТ ГИТ					
Документация по планировке территории (проект планировки и проект изъятия территории) по объекту "Реконструкция участка автомобильной дороги (Дубосы - Шарени) км 0+000 - км 2+000, участок от д. Тамарул до д. Старый Кем в Дебесском районе Тверской Республики"					
Имя	Кол.уч.	Лист	№ док.	Подп.	Дата
Разработал		Осипова			05.22
Проверил		Рудько			06.22
ГИП		Самодуров			06.22
Нач. отдела		Журавлев			06.22
Проект планировки территории Графическая часть			Стадия	Лист	Листов
			ПП	5	6
Чертеж красных линий Масштаб 1:2000			ООО "Автодорстрой"		




УР Дебесский район
МО "Староничское"

18.07.051001

д. Старый Кич

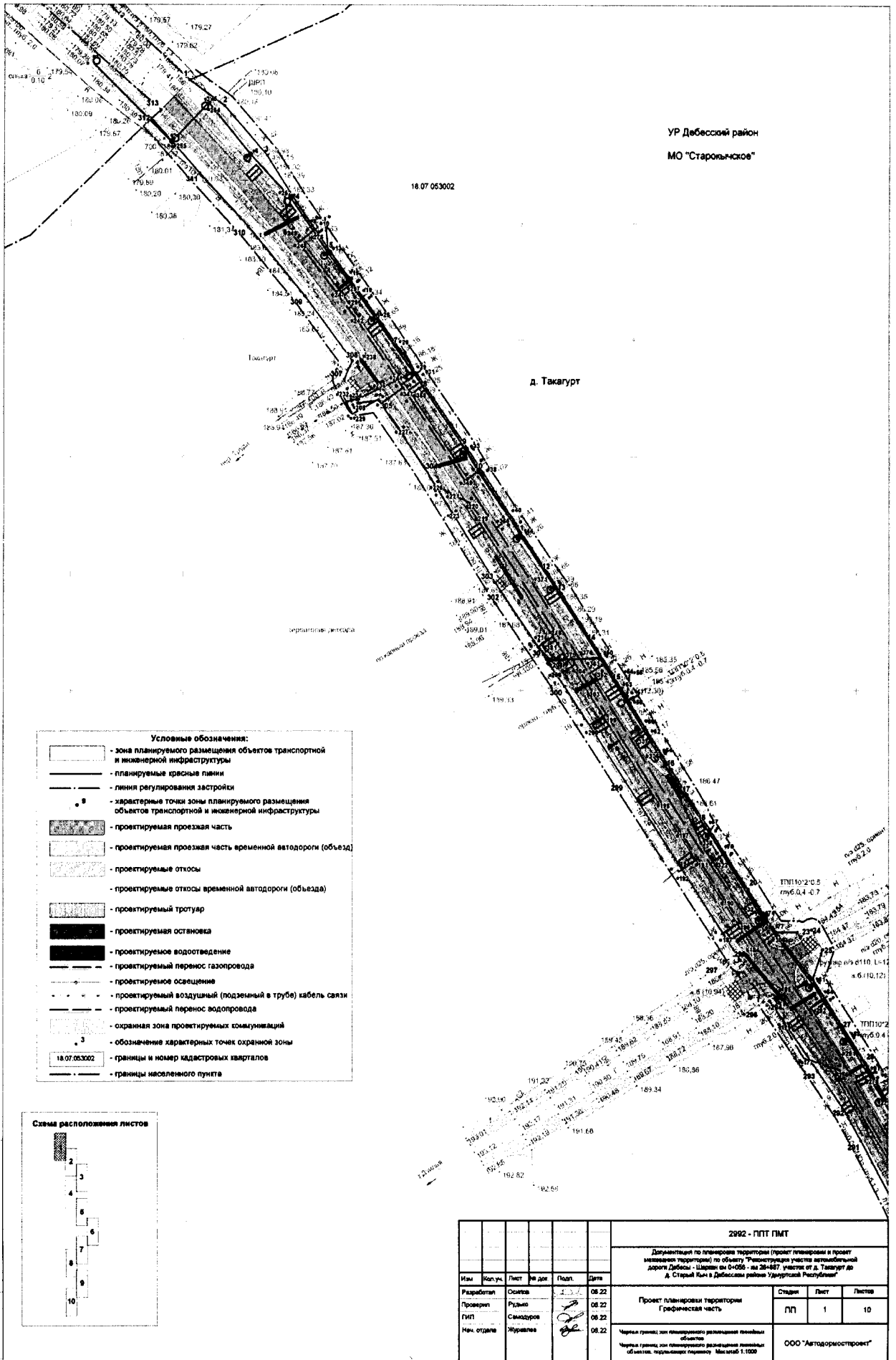
МО "Староничское"

Схема расположения листов



2992 - ППТ ПМТ								
Документация по планировке территории (проект планировки и проект межевания территории) по объекту "Реконструкция участка автомобильной дороги Дебесы - Шараны на 0+000 - км 26+687, участке от д. Талмуги до д. Старый Кич в Дебесском районе Удмуртской Республики"								
Имя	Коп. уч.	Лист	№ док.	Подп.	Дата			
Разработчик		Осипов			06.22	Проект межевания территории Графическая часть		
Проверил		Руднев			06.22			
ГМП		Семидуров			06.22			
Нач. отдела		Журигалов			06.22	Чертеж красных линий Масштаб 1:2000		
						Страна	Лист	Листов
						ПП	6	6
						ООО "Автдорэстроуэ"		

Имя, № лист, План, и дата, Взам. инв. №



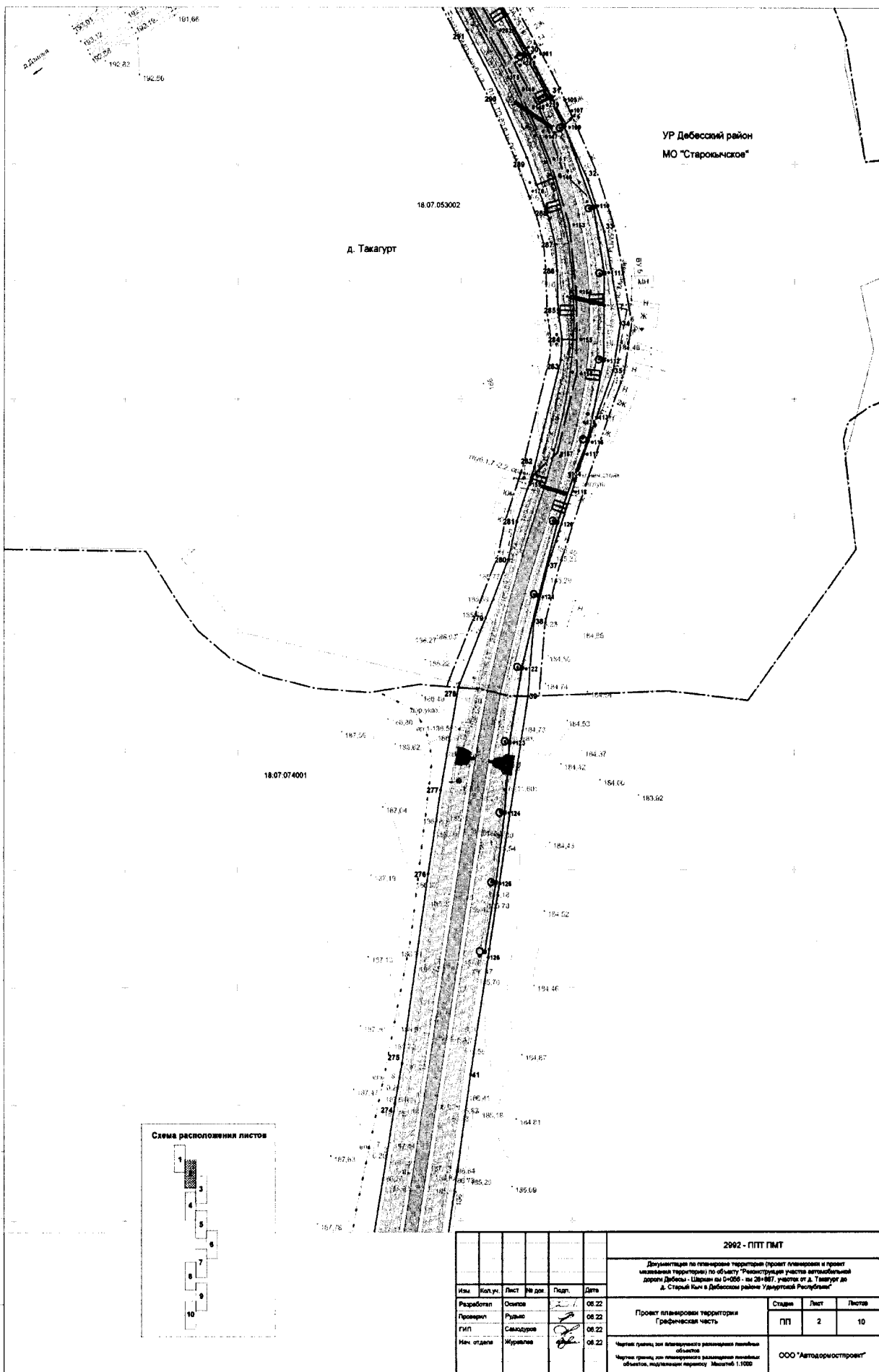
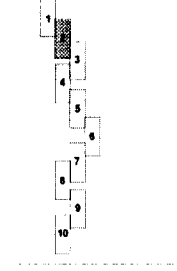


Схема расположения листов



Имя, № докум. Паспорт, № листа. Взам. инв. №

2002 - ПИТТ ПИТТ					
Документация по планировке территории (проект планировки и проект изъятия территории) по объекту "Реконструкция участка автомобильной дороги Дебесса - Шарман на D-055 - км 28+887, участок от д. Такалурт до д. Старый Кич в Дебесском районе Удмуртской Республики"					
Имя	Кол.уч.	Лист	№ док.	Подп.	Дата
Разработчик	Осипов				08.22
Проверен	Рудько				08.22
ГИП	Самодуров				08.22
Мас. отдела	Журнаев				08.22
				Стadium	Лист
				ПП	2
				Листов	10
				ООО "Автодорстройпроект"	

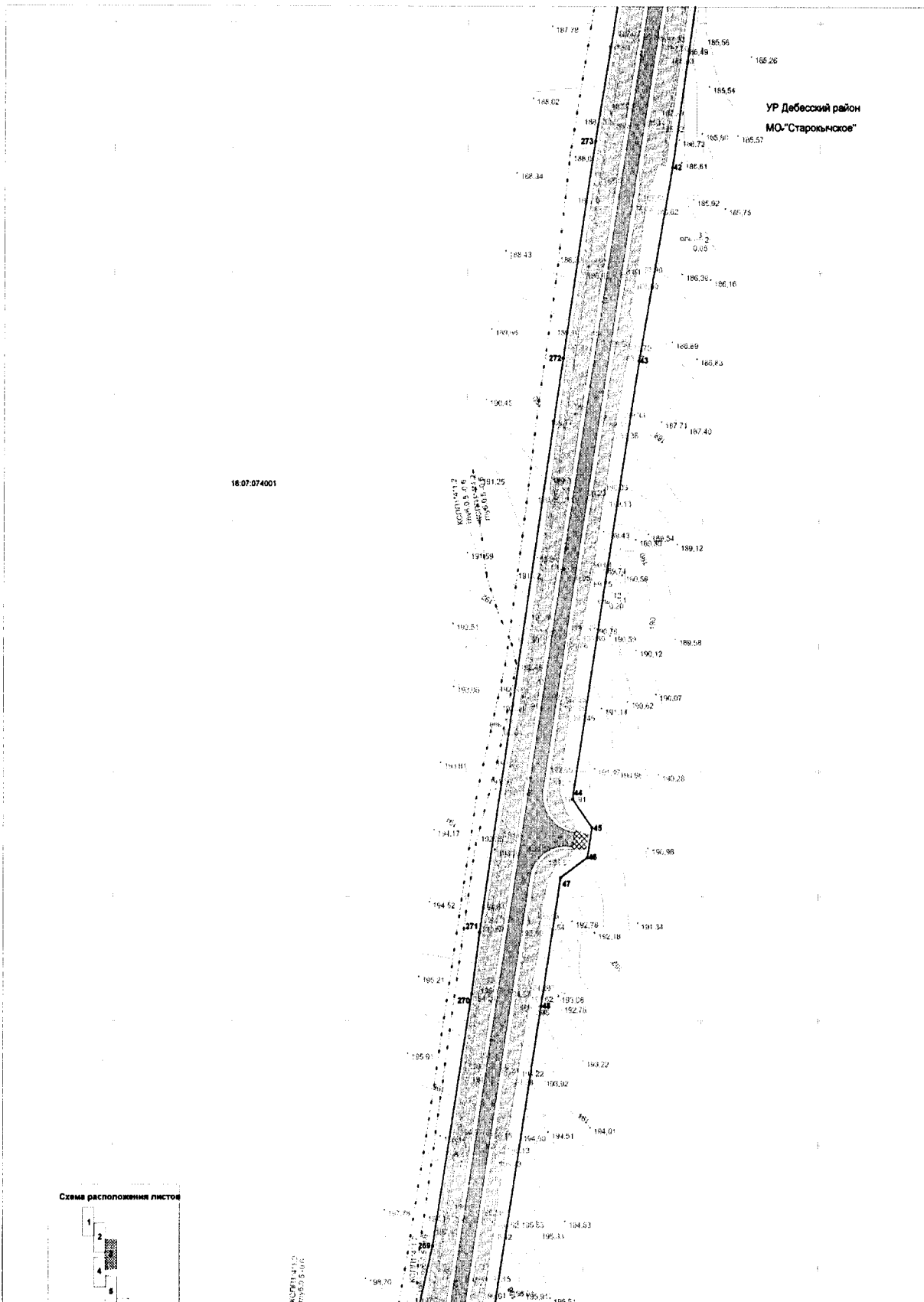
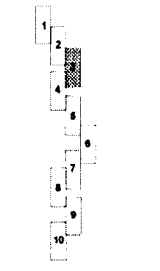
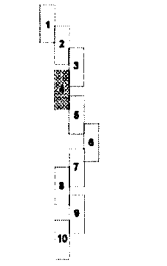
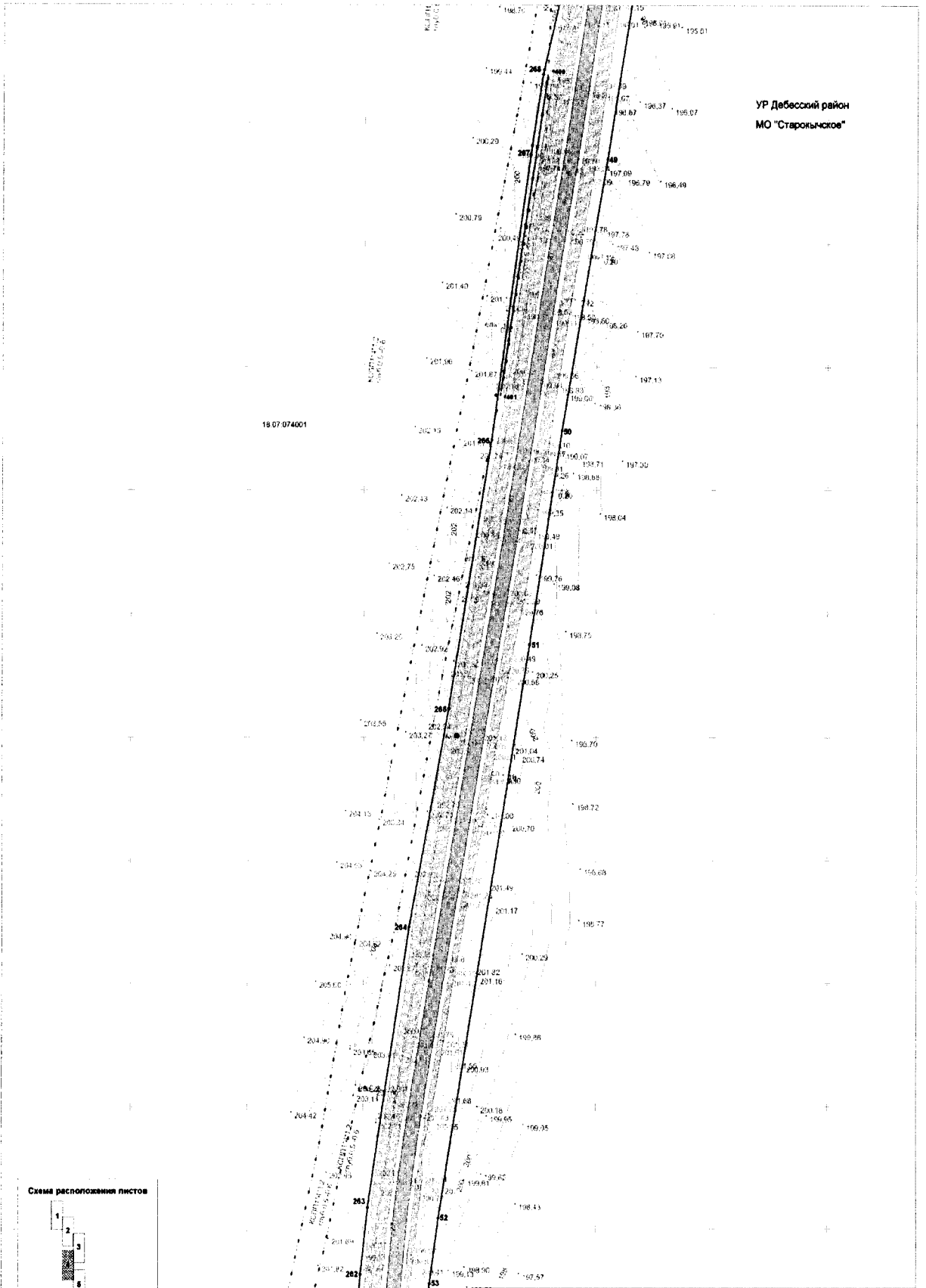


Схема расположения листов



Имя, № проекта, Лист, № листа, Взам, дата, Взам, №

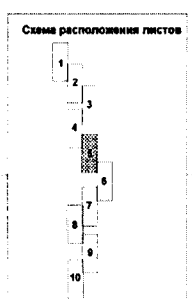
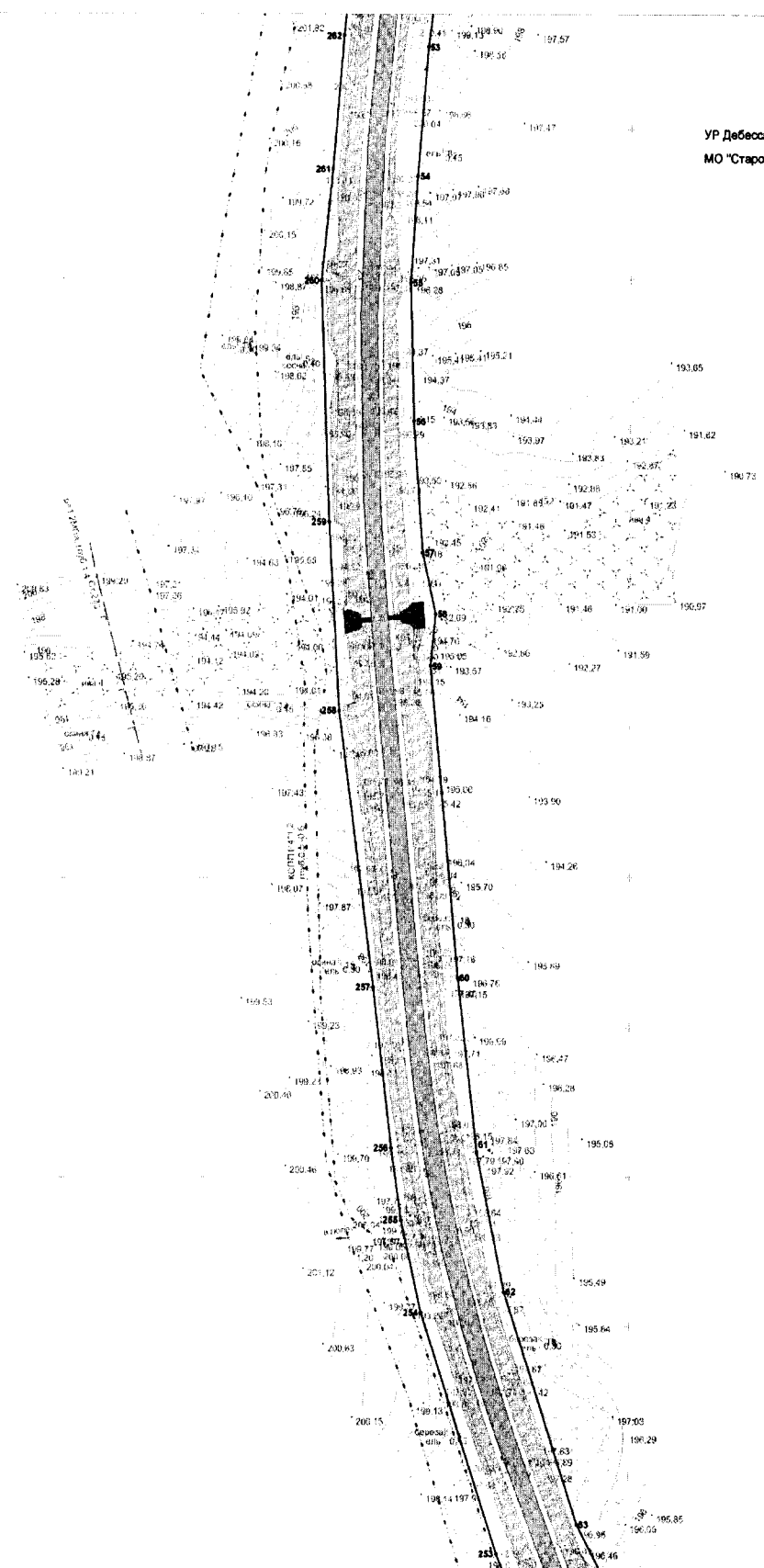
2902 - ППТ ПМТ					
Директива по планировке территории (проект планировки и проект межевания территории) по объекту: Реконструкция участка автомобильной дороги Дебессы - Шарки на 0+000 - км 20+000, участок от д. Таштан до д. Старый Кич в Дебесском районе Удмуртской Республики					
Имя	Конт. ук.	Лист	№ док.	Подп.	Дата
Разработал	Осипов				06.22
Проверил	Рудько				06.22
ГИП	Самодуров				06.22
Имя, № отдела	Журавлев				06.22
Проект планировки территории Графическая часть					
Чертеж границ зон планировки территории земельных объектов Чертеж границ зон планировки территории земельных объектов, подпадающих территории: Монитор 1:1000					
			Стрелка	Лист	Листов
			ПП	3	10
ООО "Автомобильстрой"					



Имя, № докум. Подп. и дата Взам. инв. №

2002 - ППТ ГМТ					
Документы по планировке территории (проект планировки и проект изъятия территории) по объекту: Реконструкция участка автомобильной дороги Дебесы - Шарки км 0+000 - км 28+887, участок от д. Тамаруг до д. Старый Коп в Дебесском районе Удмуртской Республики					
Имя	Кол. экз.	Лист	№ док.	Подп.	Дата
Разработал	Осипов				08.22
Проверил	Рудык				08.22
ГМП	Самодуров				08.22
Нач. отдела	Журавлев				08.22
Проект планировки территории Графическая часть					Стр. 4 Лист 10
Чертеж границ зон планируемого размещения объектов Чертеж границ зон планируемого размещения объектов объектов, подлежащих переносу Масштаб 1:1000					ООО "Автдоринвестстрой"

УР Дебесской район
МО "Старокаменское"



Имя, № листа
Лист № 5 из 10
Время, № 10

2002 - ПИТ ПИТ					
Документация по планировке территории (проект планировки и проект межевания территории) по объекту "Ремонтно-строительный участок автомобильной дороги Дебесы - Шары на О-ОБВ - км 28+887, участок от д. Таловат до д. Старый Каш в Дебесском районе Удмуртской Республики"					
Изм.	Кол. у.	Лист	№ док.	Подп.	Дата
Разработан	Осипов				08.22
Проверен	Руденко				08.22
ГИП	Самодуров				08.22
Нач. отдела	Журавлев				08.22
Проект планировки территории Гражданская часть					Статус
					Лист
					Листа
					ПП
					5
					10
Чертёж границ зон планировки территории линейных объектов					ООО "Автодорстрой"
Чертёж границ зон планировки территории линейных объектов, подклассификация: Чертежи. Масштаб: 1:500					

УР Дебесский район
МО "Старокопское"

18.07.074001

Схема расположения листов



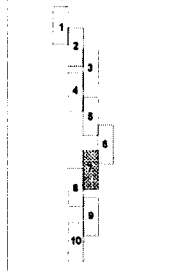
Имя, № подл. Подп. и дата. Взам. инв. №

2992 - ППТ ПМТ					
Дополнение по границам территории (проект генплана и проект межевания территории) по объекту "Ремонтные участки автомобильной дороги Дебесы - Шараны № 0-056 - № 25-087" участка от д. Талзурут до д. Старый Коп в Дебесском районе Удмуртской Республики"					
Изм.	Коп.уч.	Лист	из док.	Подп.	Дата
Разработал	Осипов	2	1	OS	08.22
Проверил	Руднев	3	1	RU	08.22
ППТ	Самодуров	4	1	SA	08.22
Нач. отдела	Журавлев	5	1	JU	08.22
Проект планировки территории				Страниц	Лист
Графическая часть				ПП	8 / 10
Частично граница зон планировочного зонирования совпадает с объектом				ООО "Агродорстройпроект"	
Через границу зон планировочного зонирования совпадает объект, подлежащий передаче в муниципальную собственность, подлежащий передаче в муниципальную собственность				Масштаб 1:1000	

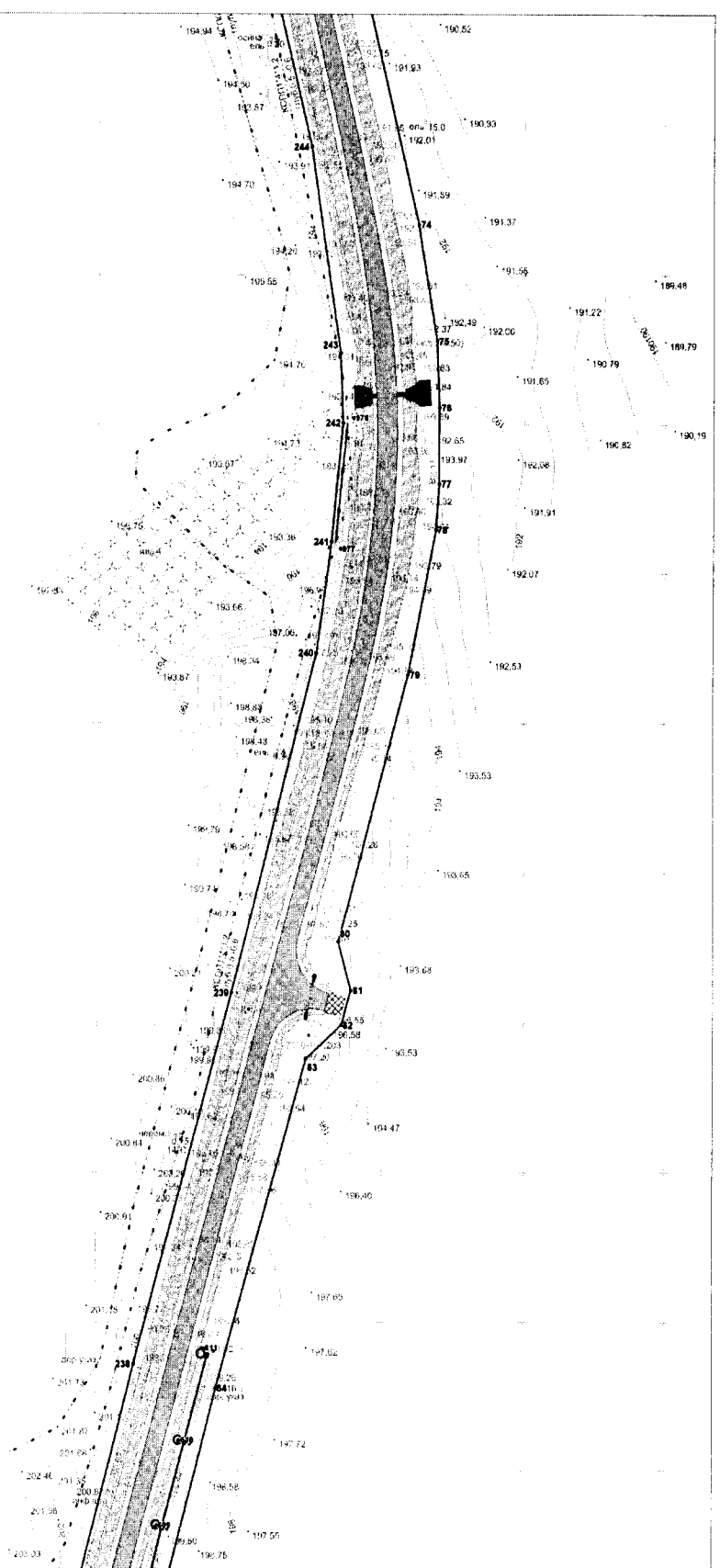
УР Дебесский район
МО "Старокольское"

18.07.074001

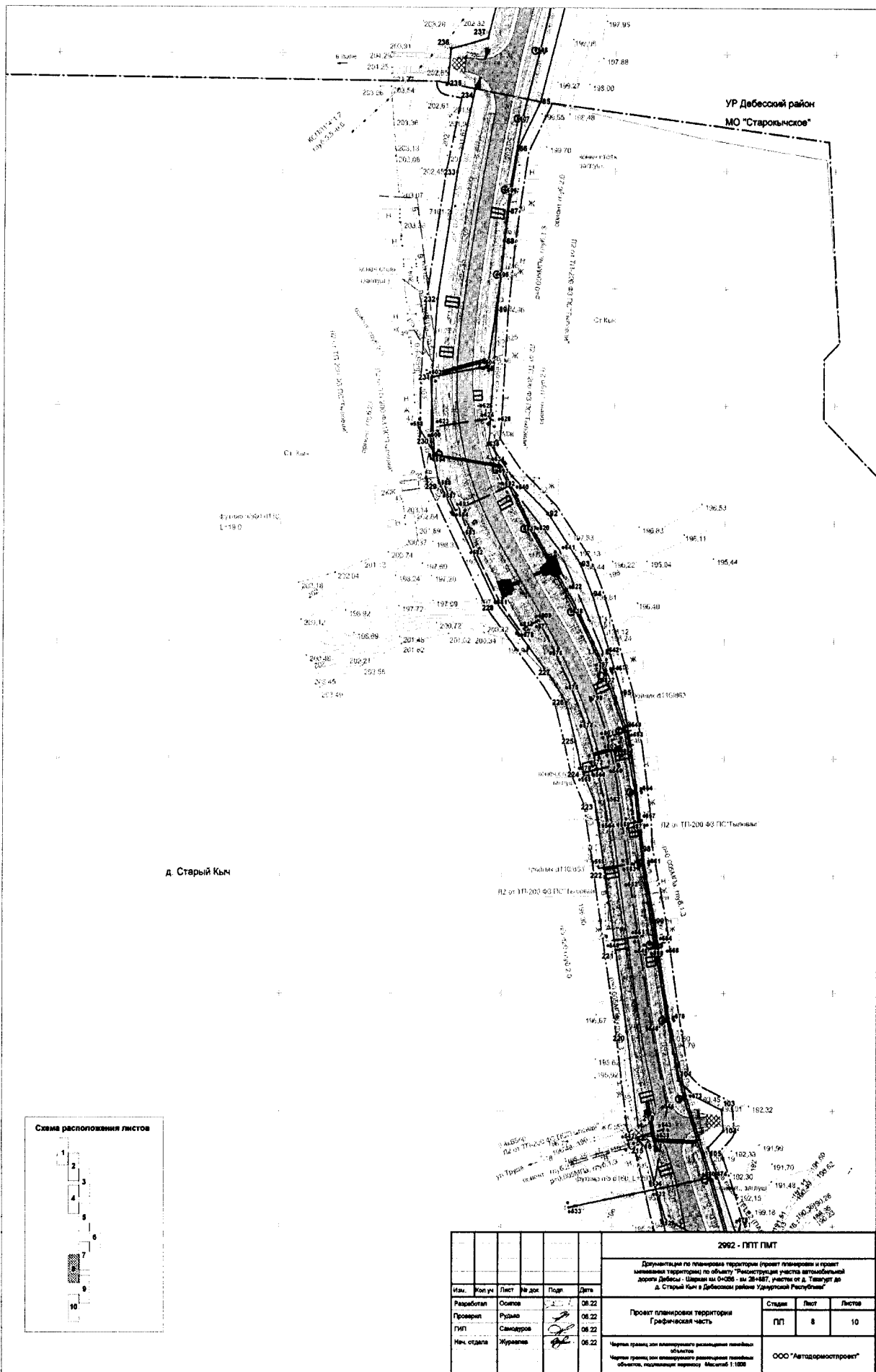
Схема расположения листов



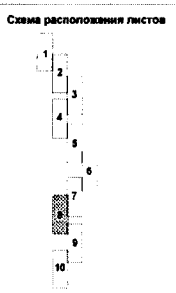
Имя, № докум. План и дата. Взам. инв. №



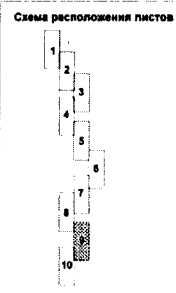
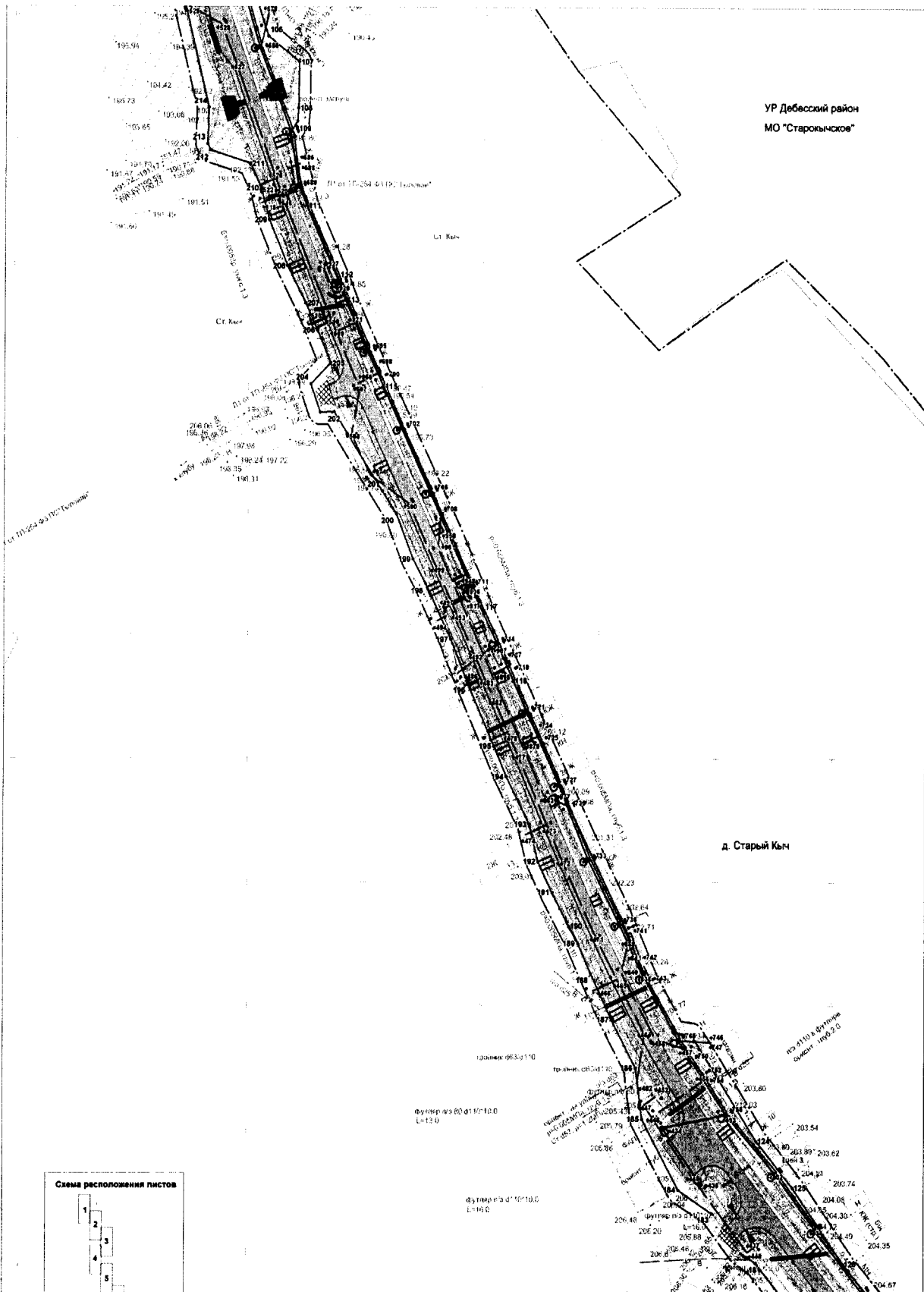
2092 - ППТ ПМТ					
Дополняется по границам территории (проект планировки и проект межевания территории) по объекту "Реконструкция участка автомобильной дороги Дебесы - Шараны км 0+055 - км 20+887" участок от д. Ташаурт до д. Старый Киль в Дебесском районе Удмуртской Республики"					
Имя	Коп.уч.	Лист	№ док.	Подп.	Дата
Разработал	Осипов				06.22
Проверил	Рудько				06.22
ГВП	Самодуров				06.22
Нач. отдела	Журавлев				06.22
Проект планировки территории Графическая часть					
			Студия	Лист	Листов
			ПП	7	10
Четкая граница на инженерном размытии границей объекта Четкая граница, на инженерном размытии границей объекта подканальная канализация. Масштаб 1:1000					
ООО "Автоморстрой"					



Имя, № подл. | План и дата | Взам. инв. №



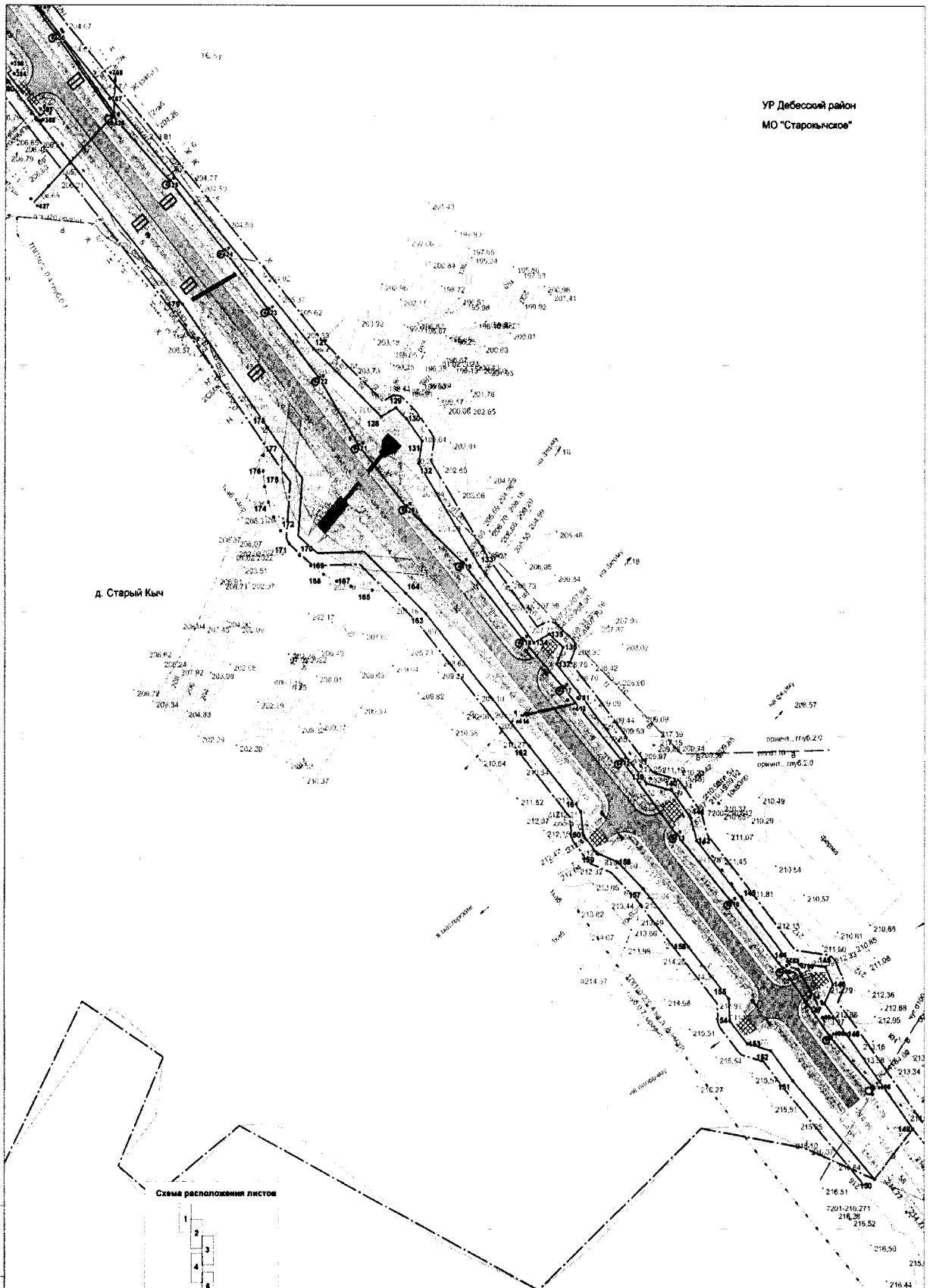
2002 - ППТ ПМТ					
Дополнительно по планировке территории (проект планировки и проект межевания территории) по объекту "Реконструкция участка автомобильной дороги Дебесы - Шарья на 0+000 - км 28+847, участок от д. Тамгушт до д. Старый Кыл в Дебесской районе Удмуртской Республики"					
Изм.	Конт. укл.	Лист	№ док.	Подп.	Дата
Разработал	Осипов	8	08.22		08.22
Проверил	Рудко		08.22		08.22
Самодуров			08.22		08.22
Нач. отдела	Журавлев		08.22		08.22
Проект планировки территории Графическая часть					Студия
Чертеж границ зон планируемого размещения объектов охотничьего назначения (через границу зон планируемого размещения объектов охотничьего назначения) на территории Мисакид 1:1000					Лист
					Листов
					ПП
					8
					10
					ООО "Автдорострой"



Мас. № проект: _____
 Проект и дата: _____
 Элект. № №: _____

2002 - ППТ ГИПТ											
Дополнение по планировке территории проект планировки в проект землеустройства территории по объекту "Реконструкция участка автомобильной дороги Дебессы - Шарани км 0+056 - км 28+867, участок от д. Ташаулуг до д. Старый Кич в Дебесском районе Удмуртской Республики"											
Имя	Кол. ук.	Лист	№ док.	Подп.	Дата						
Разработал		Осипов			06.22						
Проверил		Руднев			06.22						
ГИП		Самодуров			06.22						
Нач. отдела		Журавлев			06.22						
Проект планировки территории Графическая часть					<table border="1"> <tr> <td>Страниц</td> <td>Лист</td> <td>Листов</td> </tr> <tr> <td>ППТ</td> <td>9</td> <td>10</td> </tr> </table>	Страниц	Лист	Листов	ППТ	9	10
Страниц	Лист	Листов									
ППТ	9	10									
Чертеж границ зон планируемого размещения объектов Чертёж границ зон планируемого размещения объектов объектов подвозки персонала Мемориал 1:1000					ООО "Автомобильстрой"						

УР Дебесской район
МО "Старокичское"



д. Старый Кич

Схема расположения листов

Имя, № докум., План и дата, Электрон. №

- 1
- 2
- 3
- 4
- 5
- 6
- 7
- 8
- 9

						2002 - ГИП ГИТ				
						Документация по планировке территории (проект планировки и проект межевания территории) по объекту "Реконструкция участка автомобильной дороги Дебесы - Шарки км 0+056 - км 29+467, участок от д. Тамбулт до д. Старый Кич в Дебесской районе Удмуртской Республики"				
Изм.	Коп.уч.	Лист	№ док.	Подп.	Дата	Проект планировки территории Графическая часть	Страна	Лист	Листов	
					06.22			ПП	10	10
					06.22					
					06.22					
					06.22					
						Чертёж проекта зон планировки территории населённого пункта Чертёж границ зон планировки территории населённого пункта, выделенной территории. Масштаб 1:5000				
						ООО "Автомобилстрой"				

II. Положение о размещении линейного объекта

1. Наименование, основные характеристики (категория, протяженность, проектная мощность, пропускная способность, грузонапряженность, интенсивность движения) и назначение планируемых для размещения линейных объектов

Проект планировки территории по объекту «Реконструкция участка автомобильной дороги Дебесы – Шаркан км 0+056 – км 26+887, участок от д. Такагурт до д. Старый Кыч в Дебесском районе Удмуртской Республики» (далее – Проект планировки территории) разработан в целях установления зоны планируемого размещения объекта.

Основные технические параметры представлены в таблице 1.

Таблица 1

Наименование	Технические параметры	
Вид подрядных работ	Реконструкция	
Строительная длина, км	5,349	
Категория автомобильной дороги	IV	Местные улицы
Расчетная скорость, км/ч	80 п. 5.1.СП 34.13330.2021	40 п.11.5 СП42.13330.2016
Число полос движения, шт.	2	2
Ширина земляного полотна, м	10,0	9,76-10,26
Ширина проезжей части, м	6,0	6,0
Ширина обочин, в т. ч. краевая полоса, м	2,0-0,5	2,76-1,5
Тип дорожной одежды	Облегченный	
Освещение	-	2799
Вид покрытия	Асфальтобетон	
Нормативные нагрузки для искусственных сооружений	H-14	H-14
Пешеходные переходы	на одном уровне согласно ГОСТ Р 52766-2007 с освещением	
Пересечения и примыкания	на одном уровне	

2. Перечень субъектов Российской Федерации, перечень муниципальных районов, городских округов в составе субъектов Российской Федерации, перечень поселений, населенных пунктов, внутригородских территорий городов федерального значения, на территориях которых устанавливаются зоны планируемого размещения линейных объектов

Таблица 2

Субъекты Российской Федерации	Муниципальные округа, городские округа	Поселения, населенные пункты, внутригородские территории городов федерального значения
Удмуртская Республика	Муниципальное образование «Муниципальный округ Дебёсский район Удмуртской Республики»	д. Такагурт д. Старый Кыч

3. Перечень координат характерных точек границ зон планируемого размещения линейных объектов

Таблица 3

Каталог координат характерных точек зоны планируемого размещения линейного объекта		
№ п/п	X	Y
1	469111.48	2259752.31
2	469100.51	2259767.86
3	469079.20	2259786.80
4	469058.99	2259800.09
5	469037.89	2259814.94
6	469008.17	2259836.45
7	468997.41	2259844.18
8	468978.88	2259857.32
9	468953.83	2259874.77
10	468943.24	2259881.16
11	468916.77	2259899.86
12	468900.68	2259911.15
13	468891.42	2259918.04
14	468870.15	2259931.45
15	468853.34	2259942.64
16	468816.36	2259966.73
17	468805.47	2259973.86
18	468798.70	2259978.11
19	468794.20	2259980.14
20	468764.90	2260001.23
21	468746.44	2260013.34
22	468746.33	2260023.57
23	468744.21	2260024.89
24	468747.37	2260029.99
25	468738.92	2260034.89
26	468726.37	2260030.48
27	468706.71	2260043.48
28	468690.75	2260054.03
29	468666.70	2260068.47
30	468646.34	2260080.57
31	468628.92	2260090.18
32	468593.56	2260106.47
33	468570.96	2260114.01
34	468532.25	2260121.38
35	468512.17	2260118.20
36	468484.12	2260107.91
37	468429.46	2260089.15

Каталог координат характерных точек зоны планируемого размещения линейного объекта		
№ п/п	X	Y
38	468405.71	2260082.81
39	468373.72	2260080.15
40	468337.57	2260074.99
41	468273.25	2260066.94
42	468143.20	2260050.46
43	468027.83	2260036.55
44	467942.84	2260024.11
45	467785.74	2260001.36
46	467592.88	2259966.94
47	467469.83	2259944.27
48	467334.20	2259916.37
49	467271.57	2259907.01
50	467213.19	2259897.15
51	467172.52	2259891.35
52	467117.79	2259885.55
53	467077.24	2259882.76
54	467036.24	2259882.76
55	466998.27	2259888.13
56	466958.72	2259881.09
57	466921.10	2259883.85
58	466817.01	2259893.76
59	466758.84	2259900.45
60	466712.44	2259910.04
61	466634.69	2259935.71
62	466576.11	2259958.77
63	466473.51	2259999.88
64	466427.91	2260018.22
65	466373.25	2260036.64
66	466353.12	2260044.01
67	466301.60	2260058.23
68	466247.31	2260072.38
69	466165.09	2260092.88
70	466067.88	2260116.31
71	466028.62	2260122.79
72	466005.76	2260123.81
73	465979.89	2260123.81
74	465964.22	2260122.71
75	465915.13	2260112.85
76	465810.82	2260089.15
77	465799.25	2260085.93
78	465579.47	2260016.22
79	465559.56	2260006.17
80	465532.74	2260001.99

Каталог координат характерных точек зоны планируемого размещения линейного объекта		
№ п/п	X	Y
81	465520.17	2260000.27
82	465490.92	2259997.20
83	465434.43	2259993.68
84	465419.99	2260004.03
85	465404.24	2260020.31
86	465382.87	2260034.85
87	465369.99	2260040.26
88	465328.40	2260053.71
89	465305.68	2260057.90
90	465273.80	2260062.09
91	465261.58	2260062.73
92	465230.86	2260068.92
93	465188.97	2260075.02
94	465162.93	2260079.78
95	465155.88	2260087.52
96	465150.39	2260099.32
97	465141.43	2260100.14
98	465134.23	2260093.19
99	465091.51	2260107.71
100	465081.27	2260120.95
101	465062.69	2260120.68
102	465057.22	2260120.20
103	465051.84	2260116.86
104	465023.08	2260124.41
105	464992.60	2260138.17
106	464985.10	2260141.14
107	464969.80	2260148.02
108	464950.32	2260157.54
109	464891.85	2260185.86
110	464858.29	2260200.64
111	464831.47	2260213.56
112	464787.21	2260234.43
113	464735.72	2260259.76
114	464710.32	2260270.71
115	464689.21	2260282.46
116	464688.11	2260290.10
117	464645.33	2260317.87
118	464626.28	2260333.66
119	464595.23	2260355.57
120	464456.62	2260473.85
121	464429.18	2260502.82
122	464432.79	2260509.05
123	464428.34	2260513.68

Каталог координат характерных точек зоны планируемого размещения линейного объекта		
№ п/п	X	Y
124	464419.35	2260520.46
125	464410.16	2260519.00
126	464368.60	2260545.12
127	464337.71	2260568.41
128	464341.26	2260574.92
129	464335.95	2260580.91
130	464329.05	2260578.11
131	464315.37	2260589.43
132	464280.74	2260616.47
133	464277.96	2260627.20
134	464266.68	2260635.48
135	464257.67	2260638.07
136	464233.86	2260657.73
137	464208.88	2260677.86
138	464206.68	2260693.68
139	464199.38	2260696.95
140	464191.67	2260693.21
141	464179.26	2260702.80
142	464140.83	2260731.67
143	464120.45	2260715.04
144	464160.44	2260679.43
145	464172.51	2260669.88
146	464175.28	2260659.80
147	464184.60	2260652.25
148	464193.52	2260651.83
149	464214.78	2260634.58
150	464238.30	2260615.16
151	464249.16	2260604.21
152	464252.78	2260595.30
153	464259.85	2260589.71
154	464269.40	2260588.43
155	464296.11	2260566.45
156	464349.44	2260522.03
157	464357.67	2260513.40
158	464358.86	2260499.10
159	464360.48	2260489.91
160	464362.55	2260483.85
161	464365.36	2260478.11
162	464368.88	2260472.76
163	464373.02	2260467.89
164	464377.75	2260463.58
165	464382.98	2260459.90
166	464388.64	2260456.90

Каталог координат характерных точек зоны планируемого размещения линейного объекта		
№ п/п	X	Y
167	464394.61	2260454.62
168	464400.83	2260453.11
169	464407.18	2260452.40
170	464413.59	2260452.49
171	464424.90	2260454.02
172	464474.67	2260417.70
173	464564.63	2260343.23
174	464595.63	2260317.80
175	464599.63	2260311.48
176	464615.82	2260298.96
177	464625.33	2260284.51
178	464654.26	2260268.89
179	464674.79	2260266.24
180	464694.30	2260255.90
181	464712.97	2260246.90
182	464725.25	2260241.42
183	464732.33	2260237.55
184	464745.92	2260230.37
185	464758.41	2260224.41
186	464773.43	2260220.55
187	464792.51	2260210.64
188	464805.05	2260205.22
189	464830.41	2260194.02
190	464847.95	2260186.70
191	464870.31	2260175.88
192	464880.33	2260170.48
193	464898.67	2260163.16
194	464907.80	2260157.11
195	464939.85	2260136.59
196	464939.72	2260130.54
197	464951.02	2260126.48
198	464959.54	2260134.93
199	464972.77	2260129.18
200	464983.67	2260124.17
201	464998.79	2260116.38
202	465017.33	2260108.49
203	465030.32	2260104.87
204	465040.22	2260100.25
205	465045.52	2260083.27
206	465048.07	2260081.93
207	465062.80	2260082.49
208	465135.17	2260064.90
209	465137.42	2260061.72

Каталог координат характерных точек зоны планируемого размещения линейного объекта		
№ п/п	X	Y
210	465137.95	2260063.70
211	465143.93	2260063.00
212	465143.58	2260061.66
213	465183.36	2260056.52
214	465218.59	2260051.34
215	465253.02	2260046.21
216	465281.83	2260041.71
217	465295.63	2260035.63
218	465307.23	2260033.06
219	465324.21	2260028.82
220	465334.06	2260022.67
221	465366.50	2259997.08
222	465418.05	2259971.00
223	465434.54	2259967.53
224	465462.04	2259967.82
225	465495.33	2259970.31
226	465549.46	2259978.88
227	465584.86	2259986.70
228	465587.17	2259974.41
229	465601.90	2259975.78
230	465605.21	2259987.88
231	465687.02	2260009.28
232	465836.19	2260051.95
233	465923.72	2260075.84
234	465960.75	2260082.09
235	466005.15	2260085.81
236	466023.64	2260085.10
237	466060.12	2260079.12
238	466091.88	2260070.89
239	466247.62	2260032.40
240	466326.02	2260010.66
241	466377.48	2259995.13
242	466414.23	2259982.77
243	466459.37	2259964.60
244	466548.62	2259923.52
245	466559.81	2259919.19
246	466622.27	2259899.80
247	466703.68	2259873.04
248	466759.41	2259862.37
249	466812.97	2259855.98
250	466909.19	2259846.80
251	466947.21	2259843.84
252	467001.17	2259839.91

Каталог координат характерных точек зоны планируемого размещения линейного объекта		
№ п/п	X	Y
253	467050.02	2259838.61
254	467087.12	2259841.00
255	467131.91	2259844.79
256	467159.76	2259848.78
257	467362.16	2259882.67
258	467590.17	2259920.81
259	467761.36	2259948.55
260	468020.05	2259989.40
261	468217.49	2260020.30
262	468272.37	2260029.59
263	468377.50	2260048.98
264	468406.93	2260061.22
265	468431.81	2260071.41
266	468447.84	2260075.17
267	468470.94	2260083.03
268	468516.53	2260094.73
269	468525.40	2260095.35
270	468537.95	2260093.57
271	468554.45	2260093.06
272	468565.64	2260092.11
273	468576.51	2260089.48
274	468602.68	2260079.44
275	468630.39	2260066.83
276	468656.82	2260052.44
277	468668.63	2260045.81
278	468687.23	2260032.49
279	468717.09	2260010.96
280	468716.61	2260008.22
281	468711.41	2259999.52
282	468727.36	2259988.57
283	468734.33	2259997.78
284	468811.27	2259946.49
285	468851.85	2259919.42
286	468863.52	2259911.42
287	468892.48	2259891.27
288	468896.29	2259888.57
289	468945.84	2259856.78
290	468974.39	2259836.62
291	468972.97	2259827.38
292	468983.29	2259821.25
293	468991.18	2259824.91
294	469018.91	2259803.64
295	469048.84	2259778.34

Каталог координат характерных точек зоны планируемого размещения линейного объекта		
№ п/п	X	Y
296	469071.72	2259756.89
297	469094.96	2259735.59
298	469098.68	2259739.58
Площадь: 182957 кв. м.		

4. Перечень координат характерных точек границ зон планируемого размещения линейных объектов, подлежащих реконструкции в связи с изменением их местоположения

Таблица 4

Каталог координат характерных точек зоны переноса линии освещения		
№ п/п	X	Y
1	464624.87	2260293.60
2	464649.70	2260275.91
3	464651.59	2260275.68
4	464652.83	2260277.17
5	464657.38	2260301.52
6	464684.89	2260282.79
7	464710.73	2260267.76
8	464732.42	2260257.20
9	464758.44	2260244.02
10	464788.65	2260231.29
11	464818.29	2260217.43
12	464845.59	2260204.71
13	464868.81	2260193.18
14	464906.88	2260175.76
15	464932.51	2260163.57
16	464963.93	2260149.08
17	464991.43	2260136.76
18	465030.70	2260118.92
19	465052.89	2260115.45
20	465086.69	2260102.08
21	465120.48	2260091.91
22	465154.97	2260080.35
23	465188.11	2260072.59
24	465220.35	2260066.82
25	465254.80	2260061.23
26	465285.54	2260057.75
27	465311.97	2260052.89
28	465335.57	2260044.59
29	465362.53	2260030.83
30	465397.65	2260009.87
31	465422.19	2259997.28

Каталог координат характерных точек зоны переноса линии освещения		
№ п/п	X	Y
32	465426.75	2259968.72
33	465427.37	2259967.57
34	465428.63	2259967.03
35	465461.92	2259965.32
36	465463.30	2259965.78
37	465463.99	2259966.95
38	465468.47	2259991.18
39	465505.91	2259996.97
40	465541.77	2260000.51
41	465572.06	2260006.04
42	465601.42	2260013.80
43	465631.54	2260021.33
44	465660.36	2260029.07
45	465691.24	2260037.58
46	465690.18	2260041.45
47	465659.31	2260032.94
48	465630.52	2260025.20
49	465600.43	2260017.68
50	465571.26	2260009.96
51	465541.30	2260004.48
52	465505.47	2260000.94
53	465466.46	2259994.92
54	465465.43	2259994.42
55	465464.80	2259993.31
56	465460.38	2259969.41
57	465430.45	2259970.94
58	465425.98	2259998.91
59	465425.59	2259999.82
60	465424.92	2260000.38
61	465399.60	2260013.35
62	465364.48	2260034.32
63	465337.19	2260048.24
64	465313.05	2260056.75
65	465286.10	2260061.71
66	465255.33	2260065.18
67	465221.01	2260070.76
68	465188.90	2260076.51
69	465156.09	2260084.19
70	465121.72	2260095.72
71	465087.98	2260105.86
72	465053.87	2260119.34
73	465031.95	2260122.74
74	464993.07	2260140.42
75	464965.58	2260152.72
76	464934.22	2260167.18

Каталог координат характерных точек зоны переноса линии освещения		
№ п/п	X	Y
77	464908.59	2260179.38
78	464870.54	2260196.79
79	464847.35	2260208.31
80	464819.98	2260221.07
81	464790.31	2260234.94
82	464760.11	2260247.67
83	464734.21	2260260.78
84	464712.59	2260271.30
85	464687.04	2260286.16
86	464657.20	2260306.49
87	464633.24	2260327.65
88	464610.25	2260345.11
89	464584.73	2260365.43
90	464552.21	2260389.54
91	464525.69	2260413.86
92	464497.37	2260437.36
93	464473.56	2260456.13
94	464445.68	2260477.87
95	464418.60	2260494.92
96	464394.07	2260515.24
97	464371.29	2260539.37
98	464340.28	2260565.23
99	464321.00	2260582.50
100	464291.34	2260607.57
101	464261.29	2260630.94
102	464234.40	2260654.50
103	464207.04	2260677.05
104	464179.42	2260697.21
105	464157.61	2260717.08
106	464154.91	2260714.12
107	464176.92	2260694.08
108	464204.54	2260673.94
109	464231.80	2260651.45
110	464258.79	2260627.82
111	464288.81	2260604.48
112	464318.36	2260579.50
113	464337.70	2260562.17
114	464368.46	2260536.55
115	464391.35	2260512.29
116	464416.28	2260491.65
117	464443.35	2260474.61
118	464471.09	2260452.98
119	464494.85	2260434.25
120	464523.02	2260410.89
121	464549.64	2260386.48

Каталог координат характерных точек зоны переноса линии освещения		
№ п/п	X	Y
122	464582.31	2260362.23
123	464607.82	2260341.93
124	464630.69	2260324.57
125	464653.80	2260304.15
126	464649.47	2260280.99
127	464627.19	2260296.86
128	469121.29	2259710.01
129	469087.77	2259744.41
130	469103.25	2259759.26
131	469103.87	2259760.76
132	469103.16	2259762.24
133	469081.06	2259780.87
134	469062.31	2259798.87
135	469038.65	2259815.46
136	469010.76	2259836.59
137	468987.38	2259853.65
138	468953.36	2259877.63
139	468917.22	2259901.65
140	468895.49	2259916.56
141	468865.03	2259936.88
142	468823.21	2259963.20
143	468789.95	2259985.75
144	468753.78	2260009.41
145	468725.16	2260032.28
146	468701.72	2260047.90
147	468675.66	2260063.99
148	468647.80	2260080.08
149	468617.08	2260097.88
150	468582.08	2260111.15
151	468553.66	2260116.11
152	468516.34	2260115.90
153	468481.55	2260108.85
154	468466.67	2260102.57
155	468446.75	2260095.26
156	468415.91	2260086.94
157	468385.29	2260079.41
158	468353.89	2260073.95
159	468324.05	2260071.83
160	468294.21	2260067.94
161	468262.61	2260062.52
162	468263.28	2260058.58
163	468294.82	2260063.99
164	468324.43	2260067.85
165	468354.34	2260069.97
166	468386.10	2260075.49

Каталог координат характерных точек зоны переноса линии освещения		
№ п/п	X	Y
167	468416.90	2260083.07
168	468447.99	2260091.45
169	468468.19	2260098.87
170	468482.80	2260105.04
171	468516.81	2260111.92
172	468553.27	2260112.12
173	468580.96	2260107.30
174	468615.32	2260094.28
175	468645.80	2260076.60
176	468673.59	2260060.57
177	468699.53	2260044.55
178	468722.78	2260029.06
179	468751.41	2260006.19
180	468787.73	2259982.43
181	468821.06	2259959.83
182	468862.85	2259933.52
183	468893.23	2259913.26
184	468914.98	2259898.34
185	468951.08	2259874.34
186	468985.04	2259850.42
187	469008.38	2259833.37
188	469036.33	2259812.21
189	469059.73	2259795.81
190	469078.43	2259777.86
191	469098.88	2259760.62
192	469083.55	2259745.91
193	469082.93	2259744.59
194	469083.49	2259743.07
195	469118.42	2259707.22

Таблица 5

Каталог координат характерных точек зоны переноса кабеля связи		
№ п/п	X	Y
1	464209.05	2260677.32
2	464207.71	2260682.42
3	464206.79	2260683.64
4	464192.60	2260691.99
5	464191.67	2260692.27
6	464185.99	2260692.52
7	464185.82	2260688.52
8	464191.00	2260688.29
9	464204.05	2260680.61
10	464205.19	2260676.31

Каталог координат характерных точек зоны переноса кабеля связи		
№ п/п	X	Y
11	469052.95	2259814.40
12	469039.60	2259815.93
13	469039.29	2259816.24
14	469012.11	2259836.82
15	469011.34	2259837.18
16	469010.79	2259837.79
17	468999.37	2259846.15
18	468999.31	2259847.55
19	468998.45	2259848.52
20	468988.48	2259854.11
21	468987.93	2259854.32
22	468987.35	2259854.95
23	468954.67	2259877.91
24	468953.89	2259878.29
25	468953.32	2259878.86
26	468918.49	2259902.00
27	468917.73	2259902.30
28	468917.16	2259902.86
29	468896.78	2259916.88
30	468896.02	2259917.20
31	468895.42	2259917.81
32	468866.33	2259937.20
33	468865.56	2259937.50
34	468864.93	2259938.12
35	468852.78	2259945.76
36	468858.35	2259946.39
37	468857.89	2259950.37
38	468849.09	2259949.36
39	468849.75	2259951.10
40	468846.00	2259952.51
41	468845.24	2259950.49
42	468824.47	2259963.55
43	468823.66	2259963.93
44	468823.19	2259964.39
45	468793.71	2259984.41
46	468791.17	2259987.46
47	468790.12	2259986.79
48	468755.07	2260009.74
49	468754.30	2260010.04
50	468753.89	2260010.50
51	468726.50	2260032.57
52	468725.59	2260033.03
53	468724.99	2260033.64

Каталог координат характерных точек зоны переноса кабеля связи		
№ п/п	X	Y
54	468703.01	2260048.23
55	468702.15	2260048.64
56	468701.59	2260049.15
57	468679.05	2260063.03
58	468681.93	2260066.06
59	468679.03	2260068.82
60	468675.54	2260065.25
61	468649.07	2260080.41
62	468648.34	2260080.75
63	468647.73	2260081.30
64	468622.74	2260099.67
65	468619.96	2260102.55
66	468614.78	2260097.53
67	468614.63	2260094.83
68	468617.23	2260094.35
69	468644.79	2260078.37
70	468645.80	2260076.60
71	468647.80	2260076.53
72	468672.61	2260062.32
73	468673.48	2260060.64
74	468675.57	2260060.47
75	468698.60	2260046.29
76	468699.62	2260044.50
77	468701.54	2260044.40
78	468721.95	2260030.86
79	468722.70	2260029.13
80	468724.77	2260028.83
81	468750.68	2260007.95
82	468751.56	2260006.09
83	468753.62	2260005.90
84	468786.83	2259984.19
85	468787.72	2259982.44
86	468789.75	2259982.27
87	468820.11	2259961.64
88	468820.99	2259959.88
89	468823.07	2259959.71
90	468843.97	2259946.56
91	468845.09	2259944.97
92	468846.64	2259944.88
93	468850.52	2259942.44
94	468861.90	2259934.00
95	468861.25	2259913.25
96	468861.39	2259912.44

Каталог координат характерных точек зоны переноса кабеля связи		
№ п/п	X	Y
97	468861.85	2259911.76
98	468870.08	2259903.74
99	468872.87	2259906.59
100	468865.28	2259914.00
101	468865.86	2259932.70
102	468892.35	2259915.05
103	468893.32	2259913.20
104	468895.25	2259913.07
105	468914.10	2259900.12
106	468914.98	2259898.34
107	468917.03	2259898.17
108	468950.21	2259876.12
109	468951.12	2259874.33
110	468953.07	2259874.15
111	468984.11	2259852.34
112	468973.06	2259828.07
113	468971.65	2259822.26
114	468975.54	2259821.31
115	468976.87	2259826.82
116	468987.41	2259849.95
117	469007.63	2259835.15
118	469008.45	2259833.34
119	469010.43	2259833.08
120	469036.05	2259813.62
121	469036.71	2259812.51
122	469037.76	2259812.05
123	469052.52	2259810.42
124	464309.87	2260560.59
125	464315.53	2260587.31
126	464311.61	2260588.13
127	464305.95	2260561.42
128	464551.07	2260390.31
129	464550.02	2260389.77
130	464549.55	2260389.44
131	464514.57	2260355.75
132	464517.35	2260352.88
133	464551.88	2260386.13
134	464581.54	2260364.08
135	464582.39	2260362.17
136	464584.35	2260361.99
137	464607.04	2260343.84
138	464607.89	2260341.89
139	464609.87	2260341.71

Каталог координат характерных точек зоны переноса кабеля связи		
№ п/п	X	Y
140	464629.96	2260326.39
141	464630.69	2260324.58
142	464632.70	2260324.26
143	464653.99	2260305.27
144	464654.85	2260303.26
145	464656.88	2260303.12
146	464683.97	2260284.60
147	464684.97	2260282.74
148	464687.00	2260282.74
149	464709.62	2260269.47
150	464710.74	2260267.74
151	464712.83	2260267.91
152	464731.30	2260258.87
153	464732.40	2260257.21
154	464734.48	2260257.36
155	464757.26	2260245.73
156	464758.37	2260244.07
157	464760.52	2260244.28
158	464787.47	2260232.90
159	464788.72	2260231.27
160	464790.67	2260231.52
161	464817.13	2260219.09
162	464818.23	2260217.47
163	464820.34	2260217.65
164	464844.02	2260206.52
165	464832.93	2260190.99
166	464836.19	2260188.67
167	464847.73	2260204.82
168	464867.65	2260194.87
169	464868.75	2260193.22
170	464870.87	2260193.41
171	464905.71	2260177.40
172	464906.96	2260175.73
173	464908.91	2260175.97
174	464931.36	2260165.22
175	464932.47	2260163.59
176	464934.58	2260163.77
177	464962.68	2260150.61
178	464963.98	2260149.06
179	464965.98	2260149.32
180	464990.20	2260138.27
181	464991.50	2260136.73
182	464993.47	2260136.98

Каталог координат характерных точек зоны переноса кабеля связи		
№ п/п	X	Y
183	465029.07	2260120.60
184	465022.31	2260106.00
185	465025.94	2260104.32
186	465032.94	2260119.44
187	465051.50	2260116.76
188	465052.97	2260115.44
189	465054.68	2260115.84
190	465085.29	2260103.62
191	465086.71	2260102.08
192	465088.70	2260102.51
193	465118.97	2260093.42
194	465106.41	2260030.80
195	465110.34	2260030.02
196	465122.80	2260092.20
197	465155.25	2260081.32
198	465186.55	2260073.98
199	465188.14	2260072.59
200	465190.08	2260073.26
201	465218.83	2260068.01
202	465220.33	2260066.83
203	465222.27	2260067.52
204	465253.23	2260062.38
205	465254.77	2260061.23
206	465256.70	2260061.99
207	465284.02	2260058.89
208	465285.62	2260057.74
209	465287.40	2260058.42
210	465310.60	2260054.16
211	465311.99	2260052.89
212	465313.84	2260053.30
213	465334.39	2260046.15
214	465335.56	2260044.60
215	465337.49	2260044.71
216	465361.49	2260032.48
217	465362.54	2260030.82
218	465364.49	2260030.82
219	465396.63	2260011.57
220	465397.85	2260009.78
221	465399.77	2260009.89
222	465422.08	2259998.41
223	465422.40	2259997.48
224	465423.05	2259996.82
225	465427.10	2259969.09

Каталог координат характерных точек зоны переноса кабеля связи		
№ п/п	X	Y
226	465427.48	2259968.18
227	465428.01	2259967.69
228	465442.12	2259958.79
229	465444.25	2259962.17
230	465430.93	2259970.57
231	465427.31	2259995.37
232	465433.66	2259993.18
233	465434.96	2259996.95
234	465426.41	2259999.90
235	465426.03	2260000.71
236	465425.37	2260001.27
237	465400.80	2260013.86
238	465400.01	2260014.08
239	465399.47	2260014.53
240	465365.71	2260034.75
241	465364.93	2260035.03
242	465364.20	2260035.58
243	465338.51	2260048.68
244	465337.64	2260049.00
245	465336.82	2260049.53
246	465314.29	2260057.39
247	465313.21	2260057.59
248	465312.47	2260057.88
249	465287.23	2260062.52
250	465286.30	2260062.49
251	465285.53	2260062.75
252	465256.28	2260066.06
253	465255.47	2260065.98
254	465254.82	2260066.17
255	465223.26	2260071.41
256	465223.47	2260071.80
257	465219.94	2260073.68
258	465219.06	2260072.04
259	465189.88	2260077.36
260	465189.02	2260077.37
261	465188.35	2260077.66
262	465156.32	2260085.17
263	465122.63	2260096.48
264	465121.73	2260096.64
265	465121.10	2260096.96
266	465095.80	2260104.56
267	465102.50	2260106.23
268	465101.53	2260110.11

Каталог координат характерных точек зоны переноса кабеля связи		
№ п/п	X	Y
269	465087.97	2260106.78
270	465087.51	2260107.04
271	465055.06	2260120.00
272	465054.04	2260120.20
273	465053.14	2260120.57
274	465032.56	2260123.53
275	465032.00	2260123.62
276	465031.65	2260123.82
277	464994.00	2260141.14
278	464993.04	2260141.33
279	464992.53	2260141.60
280	464966.49	2260153.48
281	464965.52	2260153.66
282	464965.05	2260153.92
283	464935.12	2260167.94
284	464934.48	2260168.12
285	464933.99	2260168.40
286	464909.48	2260180.14
287	464908.85	2260180.32
288	464908.31	2260180.61
289	464871.40	2260197.57
290	464870.76	2260197.74
291	464870.32	2260198.01
292	464848.26	2260209.03
293	464847.63	2260209.21
294	464847.07	2260209.50
295	464820.89	2260221.80
296	464820.26	2260221.99
297	464819.75	2260222.27
298	464791.22	2260235.67
299	464790.59	2260235.86
300	464790.01	2260236.17
301	464760.95	2260248.44
302	464760.48	2260248.57
303	464759.94	2260248.85
304	464735.12	2260261.52
305	464734.49	2260261.72
306	464733.95	2260262.02
307	464713.43	2260272.07
308	464712.80	2260272.26
309	464712.42	2260272.46
310	464687.99	2260286.80
311	464687.27	2260298.56

Каталог координат характерных точек зоны переноса кабеля связи		
№ п/п	X	Y
312	464683.28	2260298.36
313	464683.72	2260289.62
314	464658.15	2260307.10
315	464657.71	2260307.32
316	464657.34	2260307.64
317	464634.33	2260328.15
318	464633.78	2260328.50
319	464633.20	2260328.95
320	464611.28	2260345.66
321	464610.70	2260345.97
322	464610.31	2260346.35
323	464585.83	2260365.92
324	464585.25	2260366.24
325	464584.76	2260366.68
326	464557.79	2260386.71
327	464568.29	2260387.03
328	464568.17	2260391.04
329	464551.92	2260390.54
330	467620.22	2259930.84
331	467487.89	2259910.45
332	467488.50	2259906.50
333	467620.83	2259926.88
334	466002.13	2260089.72
335	465958.35	2260085.35
336	465958.75	2260081.38
337	466002.53	2260085.75
338	466331.40	2260014.76
339	466326.68	2260014.14
340	466296.84	2260024.62
341	466295.51	2260020.85
342	466325.80	2260010.20
343	466326.61	2260010.10
344	466331.92	2260010.80

Таблица 6

Каталог координат характерных точек зоны переноса водопровода		
№ п/п	X	Y
1	464862.21	2260191.72
2	464858.98	2260184.36
3	464862.64	2260182.75
4	464865.80	2260189.94

Каталог координат характерных точек зоны переноса водопровода		
№ п/п	X	Y
5	464866.68	2260189.71
6	464867.33	2260189.79
7	464868.83	2260190.41
8	464867.47	2260194.13
9	464866.79	2260193.89
10	464865.22	2260194.63
11	464865.02	2260195.32
12	464861.18	2260194.21
13	464861.63	2260192.65
14	464861.82	2260192.19
15	468993.04	2259830.24
16	468982.39	2259838.43
17	468979.94	2259835.25
18	468990.60	2259827.06
19	465407.24	2259982.08
20	465397.24	2259985.95
21	465388.97	2259989.36
22	465368.28	2260000.08
23	465356.88	2260008.55
24	465360.50	2260015.26
25	465360.63	2260016.87
26	465359.73	2260017.95
27	465346.88	2260025.29
28	465332.01	2260032.72
29	465315.34	2260039.33
30	465304.14	2260042.59
31	465306.91	2260052.72
32	465303.06	2260053.78
33	465300.30	2260043.70
34	465299.38	2260043.97
35	465282.37	2260047.81
36	465272.01	2260049.51
37	465271.36	2260045.55
38	465281.55	2260043.89
39	465298.33	2260040.10
40	465301.21	2260039.26
41	465314.07	2260035.54
42	465330.35	2260029.07
43	465344.95	2260021.79
44	465356.05	2260015.45
45	465352.53	2260008.93
46	465352.36	2260007.48
47	465353.10	2260006.36

Каталог координат характерных точек зоны переноса водопровода		
№ п/п	X	Y
48	465366.30	2259996.61
49	465387.31	2259985.72
50	465395.77	2259982.22
51	465405.79	2259978.36
52	468738.92	2260001.07
53	468718.65	2260018.54
54	468716.04	2260015.50
55	468736.31	2259998.04
56	464999.40	2260134.16
57	464997.83	2260133.82
58	464990.14	2260137.09
59	464990.10	2260137.60
60	464986.13	2260137.13
61	464986.24	2260135.58
62	464986.65	2260134.51
63	464987.46	2260133.88
64	464996.85	2260129.88
65	464997.49	2260129.73
66	464998.07	2260129.77
67	465000.26	2260130.25

Таблица 7

Каталог координат характерных точек зоны переноса газопровода		
№ п/п	X	Y
1	464567.72	2260345.62
2	464553.68	2260357.19
3	464554.95	2260358.74
4	464551.86	2260361.29
5	464549.33	2260358.18
6	464548.95	2260357.46
7	464548.88	2260356.80
8	464549.09	2260356.01
9	464549.60	2260355.37
10	464566.72	2260341.26
11	464567.45	2260340.88
12	464568.10	2260340.80
13	464568.90	2260341.02
14	464569.54	2260341.53
15	464572.08	2260344.61
16	464569.00	2260347.16
17	469064.14	2259796.28

Каталог координат характерных точек зоны переноса газопровода		
№ п/п	X	Y
18	469047.93	2259798.44
19	469044.61	2259801.10
20	469048.82	2259806.63
21	469050.43	2259805.44
22	469052.61	2259808.80
23	469047.98	2259812.20
24	469041.47	2259803.58
25	469023.24	2259817.93
26	469026.42	2259822.12
27	469027.24	2259821.50
28	469029.63	2259824.71
29	469025.63	2259827.70
30	469020.10	2259820.41
31	469016.31	2259823.38
32	469021.96	2259830.81
33	469018.78	2259833.23
34	469013.17	2259825.86
35	469010.56	2259827.93
36	468983.69	2259847.11
37	468989.82	2259855.69
38	468986.57	2259858.01
39	468980.43	2259849.43
40	468976.23	2259852.43
41	468942.63	2259875.54
42	468945.52	2259879.73
43	468946.31	2259879.18
44	468948.62	2259882.45
45	468944.50	2259885.32
46	468939.33	2259877.80
47	468922.36	2259889.50
48	468927.14	2259896.44
49	468922.13	2259899.86
50	468919.92	2259896.52
51	468921.57	2259895.40
52	468919.07	2259891.76
53	468897.72	2259906.44
54	468866.22	2259926.83
55	468860.14	2259930.86
56	468864.17	2259937.03
57	468860.00	2259939.97

Каталог координат характерных точек зоны переноса газопровода		
№ п/п	X	Y
58	468857.71	2259936.69
59	468858.67	2259936.00
60	468856.80	2259933.07
61	468831.83	2259949.59
62	468834.09	2259953.00
63	468834.95	2259952.50
64	468837.06	2259955.90
65	468832.76	2259958.43
66	468828.50	2259951.79
67	468821.95	2259956.12
68	468784.89	2259980.35
69	468778.73	2259984.71
70	468783.68	2259991.74
71	468780.41	2259994.04
72	468775.47	2259987.02
73	468756.58	2260000.36
74	468745.22	2260008.47
75	468749.56	2260014.65
76	468746.29	2260016.95
77	468741.96	2260010.79
78	468716.05	2260029.27
79	468721.81	2260037.48
80	468718.53	2260039.78
81	468712.79	2260031.58
82	468694.48	2260044.47
83	468684.68	2260050.50
84	468689.71	2260059.80
85	468685.25	2260062.18
86	468683.40	2260058.63
87	468684.28	2260058.16
88	468681.26	2260052.59
89	468656.83	2260067.62
90	468645.47	2260074.43
91	468648.49	2260080.02
92	468649.36	2260079.54
93	468651.33	2260083.01
94	468646.94	2260085.49
95	468642.03	2260076.48
96	468627.77	2260084.96
97	468632.36	2260094.15

Каталог координат характерных точек зоны переноса газопровода		
№ п/п	X	Y
98	468627.37	2260096.62
99	468625.60	2260093.04
100	468627.00	2260092.35
101	468624.23	2260086.82
102	468613.22	2260091.77
103	468597.25	2260097.68
104	468586.80	2260108.93
105	468583.86	2260106.23
106	468594.64	2260094.61
107	468595.41	2260094.09
108	468611.64	2260088.09
109	468624.19	2260082.43
110	468631.87	2260077.87
111	468613.77	2260086.59
112	468602.11	2260091.53
113	468594.87	2260094.03
114	468574.01	2260100.45
115	468545.72	2260103.61
116	468525.22	2260103.82
117	468510.78	2260103.95
118	468476.70	2260095.35
119	468475.69	2260094.73
120	468463.61	2260081.07
121	468466.60	2260078.42
122	468478.28	2260091.62
123	468511.33	2260099.97
124	468523.24	2260099.84
125	468523.39	2260092.76
126	468527.39	2260092.85
127	468527.24	2260099.80
128	468545.51	2260099.60
129	468573.14	2260096.54
130	468591.65	2260090.83
131	468588.45	2260082.07
132	468592.20	2260080.69
133	468595.46	2260089.59
134	468600.70	2260087.79
135	468612.08	2260082.96
136	468636.84	2260071.04
137	468685.70	2260041.37

Каталог координат характерных точек зоны переноса газопровода		
№ п/п	X	Y
138	468690.60	2260025.88
139	468691.43	2260024.78
140	468705.81	2260015.63
141	468706.95	2260015.32
142	468721.81	2260015.81
143	468748.27	2259997.08
144	468743.02	2259988.93
145	468746.39	2259986.77
146	468751.54	2259994.77
147	468758.97	2259989.50
148	468775.64	2259978.13
149	468769.71	2259969.72
150	468773.77	2259966.94
151	468776.01	2259970.25
152	468775.40	2259970.68
153	468778.94	2259975.87
154	468787.95	2259969.73
155	468800.99	2259960.99
156	468837.23	2259937.40
157	468832.00	2259929.16
158	468835.38	2259927.02
159	468840.58	2259935.21
160	468848.45	2259930.08
161	468858.75	2259923.57
162	468853.39	2259915.13
163	468856.76	2259912.99
164	468862.13	2259921.43
165	468870.16	2259916.36
166	468871.74	2259915.28
167	468865.83	2259906.79
168	468869.11	2259904.52
169	468875.05	2259913.03
170	468923.34	2259879.95
171	468928.71	2259875.97
172	468932.94	2259867.27
173	468926.88	2259871.05
174	468924.76	2259867.65
175	468933.53	2259862.17
176	468935.48	2259862.01
177	468936.81	2259859.93

Каталог координат характерных точек зоны переноса газопровода		
№ п/п	X	Y
178	468960.48	2259844.48
179	468972.26	2259836.15
180	468966.67	2259825.88
181	468966.54	2259824.28
182	468967.50	2259823.15
183	468976.83	2259818.22
184	468979.27	2259822.59
185	468975.97	2259824.39
186	468975.48	2259823.51
187	468971.16	2259825.75
188	468976.62	2259835.80
189	468976.75	2259837.40
190	468975.89	2259838.48
191	468980.27	2259844.63
192	469008.17	2259824.72
193	469012.28	2259821.46
194	469012.28	2259821.46
195	469012.28	2259821.45
196	469012.29	2259821.45
197	469019.22	2259816.00
198	469040.59	2259799.19
199	469045.87	2259794.97
200	469046.29	2259794.72
201	469046.85	2259794.55
202	469063.61	2259792.32
203	468692.26	2260041.15
204	468689.41	2260042.90
205	468694.19	2260027.77
206	468707.44	2260019.34
207	468722.39	2260019.84
208	468712.13	2260027.15
209	468932.26	2259877.81
210	468939.47	2259862.98
211	468962.74	2259847.78
212	468972.63	2259840.80
213	468977.02	2259846.95
214	468973.92	2259849.17
215	468938.71	2259873.38
216	464601.40	2260319.32
217	464598.36	2260315.48

Каталог координат характерных точек зоны переноса газопровода		
№ п/п	X	Y
218	464597.99	2260314.75
219	464597.93	2260314.09
220	464598.16	2260313.31
221	464598.70	2260312.66
222	464629.90	2260288.49
223	464653.90	2260271.52
224	464658.82	2260268.03
225	464659.42	2260267.74
226	464660.23	2260267.69
227	464661.15	2260268.04
228	464661.63	2260268.55
229	464666.06	2260275.13
230	464662.75	2260277.36
231	464659.46	2260272.48
232	464657.80	2260273.66
233	464674.10	2260297.83
234	464670.78	2260300.05
235	464654.54	2260275.97
236	464632.25	2260291.73
237	464602.75	2260314.58
238	464604.53	2260316.82
239	464667.20	2260264.56
240	464688.25	2260267.83
241	464708.12	2260257.28
242	464705.08	2260250.58
243	464704.17	2260251.01
244	464702.44	2260247.41
245	464706.98	2260245.20
246	464711.66	2260255.41
247	464726.90	2260247.32
248	464757.66	2260233.07
249	464770.76	2260227.15
250	464766.67	2260218.13
251	464770.32	2260216.47
252	464774.40	2260225.51
253	464800.48	2260213.71
254	464808.14	2260210.23
255	464804.71	2260202.69
256	464808.36	2260201.02
257	464811.78	2260208.59

Каталог координат характерных точек зоны переноса газопровода		
№ п/п	X	Y
258	464822.61	2260203.69
259	464830.44	2260200.01
260	464826.68	2260191.87
261	464831.42	2260189.53
262	464833.18	2260193.12
263	464831.98	2260193.72
264	464834.06	2260198.30
265	464856.62	2260187.75
266	464852.68	2260179.88
267	464856.26	2260178.08
268	464860.25	2260186.06
269	464875.78	2260178.77
270	464901.56	2260166.97
271	464912.65	2260150.93
272	464912.98	2260150.56
273	464913.42	2260150.27
274	464929.90	2260142.26
275	464930.54	2260142.06
276	464931.14	2260142.08
277	464948.99	2260145.32
278	464950.49	2260144.67
279	464971.35	2260135.38
280	464976.11	2260133.28
281	464972.06	2260124.40
282	464976.81	2260122.04
283	464978.61	2260125.62
284	464977.35	2260126.24
285	464979.78	2260131.68
286	465024.14	2260112.90
287	465031.55	2260110.13
288	465029.46	2260104.89
289	465028.37	2260105.34
290	465026.84	2260101.64
291	465031.64	2260099.66
292	465035.30	2260108.73
293	465079.12	2260092.39
294	465094.88	2260086.16
295	465101.58	2260072.98
296	465102.09	2260072.35
297	465102.77	2260071.98

Каталог координат характерных точек зоны переноса газопровода		
№ п/п	X	Y
298	465118.43	2260067.17
299	465119.36	2260067.12
300	465139.26	2260070.57
301	465136.05	2260059.57
302	465134.16	2260060.07
303	465133.13	2260056.20
304	465138.85	2260054.71
305	465143.65	2260071.32
306	465151.60	2260072.72
307	465184.62	2260065.66
308	465217.91	2260060.39
309	465217.92	2260060.39
310	465221.95	2260059.76
311	465220.25	2260047.86
312	465224.21	2260047.29
313	465225.91	2260059.13
314	465246.32	2260055.90
315	465252.78	2260054.96
316	465251.08	2260041.74
317	465256.06	2260041.13
318	465256.55	2260045.09
319	465255.56	2260045.22
320	465256.73	2260054.37
321	465271.80	2260052.17
322	465294.68	2260048.81
323	465292.54	2260038.84
324	465291.18	2260038.91
325	465290.97	2260034.90
326	465295.73	2260034.65
327	465298.59	2260047.95
328	465308.85	2260045.31
329	465310.67	2260044.85
330	465325.03	2260040.01
331	465325.51	2260039.92
332	465326.00	2260039.94
333	465345.08	2260043.17
334	465387.80	2260023.61
335	465413.58	2260002.73
336	465403.47	2259979.35
337	465403.47	2259977.74

Каталог координат характерных точек зоны переноса газопровода		
№ п/п	X	Y
338	465404.44	2259976.75
339	465411.34	2259973.49
340	465416.96	2259971.26
341	465418.44	2259974.99
342	465412.87	2259977.20
343	465407.90	2259979.53
344	465417.85	2260002.53
345	465417.95	2260003.83
346	465417.27	2260004.88
347	465389.70	2260027.14
348	465346.19	2260047.06
349	465345.55	2260047.23
350	465345.02	2260047.21
351	465325.83	2260043.97
352	465311.77	2260048.69
353	465314.52	2260059.45
354	465310.65	2260060.43
355	465307.90	2260049.69
356	465297.57	2260052.33
357	465296.61	2260052.57
358	465274.36	2260055.83
359	465275.67	2260064.78
360	465271.71	2260065.36
361	465270.39	2260056.41
362	465255.30	2260058.63
363	465246.92	2260059.86
364	465224.53	2260063.40
365	465220.51	2260064.03
366	465221.45	2260069.97
367	465222.87	2260069.74
368	465223.48	2260073.69
369	465218.11	2260074.53
370	465216.56	2260064.65
371	465185.30	2260069.60
372	465152.05	2260076.71
373	465151.29	2260076.72
374	465141.73	2260075.05
375	465119.15	2260071.13
376	465104.76	2260075.56
377	465098.10	2260088.66

Каталог координат характерных точек зоны переноса газопровода		
№ п/п	X	Y
378	465097.71	2260089.18
379	465097.05	2260089.61
380	465080.56	2260096.12
381	465038.40	2260111.85
382	465042.83	2260122.57
383	465039.14	2260124.10
384	465034.65	2260113.24
385	465025.60	2260116.62
386	464979.55	2260136.13
387	464974.80	2260138.23
388	464978.96	2260147.68
389	464975.29	2260149.31
390	464971.14	2260139.85
391	464953.96	2260147.51
392	464956.90	2260153.80
393	464958.63	2260152.93
394	464960.43	2260156.51
395	464955.06	2260159.20
396	464950.29	2260149.11
397	464949.53	2260149.36
398	464948.87	2260149.35
399	464931.06	2260146.13
400	464915.64	2260153.63
401	464904.54	2260169.70
402	464904.08	2260170.17
403	464903.73	2260170.37
404	464884.47	2260179.19
405	464884.87	2260179.17
406	464900.93	2260180.53
407	464900.60	2260184.50
408	464885.09	2260183.21
409	464874.04	2260188.26
410	464875.22	2260190.60
411	464876.07	2260190.15
412	464877.98	2260193.66
413	464873.57	2260196.07
414	464870.41	2260189.92
415	464836.52	2260205.40
416	464838.74	2260209.84
417	464840.57	2260208.99

Каталог координат характерных точек зоны переноса газопровода		
№ п/п	X	Y
418	464842.25	2260212.61
419	464836.85	2260215.14
420	464832.88	2260207.07
421	464808.57	2260218.17
422	464810.42	2260222.27
423	464812.06	2260221.46
424	464813.85	2260225.03
425	464808.54	2260227.68
426	464804.93	2260219.84
427	464786.41	2260228.30
428	464781.78	2260240.17
429	464778.06	2260238.73
430	464783.03	2260225.99
431	464774.22	2260229.97
432	464759.33	2260236.71
433	464728.67	2260250.91
434	464714.83	2260258.25
435	464728.22	2260261.52
436	464730.52	2260260.44
437	464732.49	2260265.04
438	464730.59	2260265.86
439	464719.85	2260270.04
440	464711.22	2260274.35
441	464709.43	2260270.75
442	464718.31	2260266.35
443	464723.25	2260264.42
444	464713.67	2260262.09
445	464688.40	2260275.85
446	464682.60	2260293.32
447	464678.80	2260292.06
448	464684.85	2260273.84
449	464685.27	2260273.13
450	464685.78	2260272.72
451	464687.54	2260271.77
452	464666.58	2260268.50
453	468493.72	2260106.68
454	468492.02	2260111.17
455	468482.34	2260108.62
456	468460.45	2260101.49
457	468461.70	2260097.68

Каталог координат характерных точек зоны переноса газопровода		
№ п/п	X	Y
458	468483.41	2260104.77
459	468489.55	2260106.39
460	468489.97	2260105.25
461	465443.03	2259969.31
462	465446.05	2259990.45
463	465450.11	2259989.90
464	465450.64	2259993.85
465	465446.83	2259994.38
466	465444.36	2259998.17
467	465441.01	2259996.00
468	465442.56	2259993.58
469	465442.37	2259992.98
470	465439.07	2259969.88

5. Предельные параметры разрешенного строительства, реконструкции объектов капитального строительства, входящих в состав линейных объектов в границах зон их планируемого размещения

Предельные параметры разрешенного строительства, реконструкции объектов капитального строительства, входящих в состав линейного объекта в границах зон его планируемого размещения, приведены в таблице 1.

6. Информация о необходимости осуществления мероприятий по защите сохраняемых объектов капитального строительства (здание, строение, сооружение, объекты, строительство которых не завершено), существующих и строящихся на момент подготовки проекта планировки территории, а также объектов капитального строительства, планируемых к строительству в соответствии с ранее утвержденной документацией по планировке территории, от возможного негативного воздействия в связи с размещением линейных объектов

Таблица 8

№ п/п	Наименование объекта капитального строительства	Местоположение	Кадастровый номер объекта капитального строительства
1	Водопровод, с двумя технологически приспособленными скважинами и водопроводными башнями, питающими только индивидуальные жилые дома (жилой сектор)	Удмуртская Республика, Дебёсский район, д. Такагурт	18:07:000000:1292
2	Автомобильная дорога	Удмуртская Республика, Дебёсский район, д. Такагурт, пер. Труда	18:07:053002:321

7. Информация о необходимости осуществления мероприятий по сохранению объектов культурного наследия от возможного негативного воздействия в связи с размещением линейных объектов

На участке планируемого проведения работ объекты культурного наследия, включенные в единый государственный реестр объектов культурного наследия (памятников истории и культуры) народов Российской Федерации, объекты, обладающие признаками объекта культурного наследия, не выявлены.

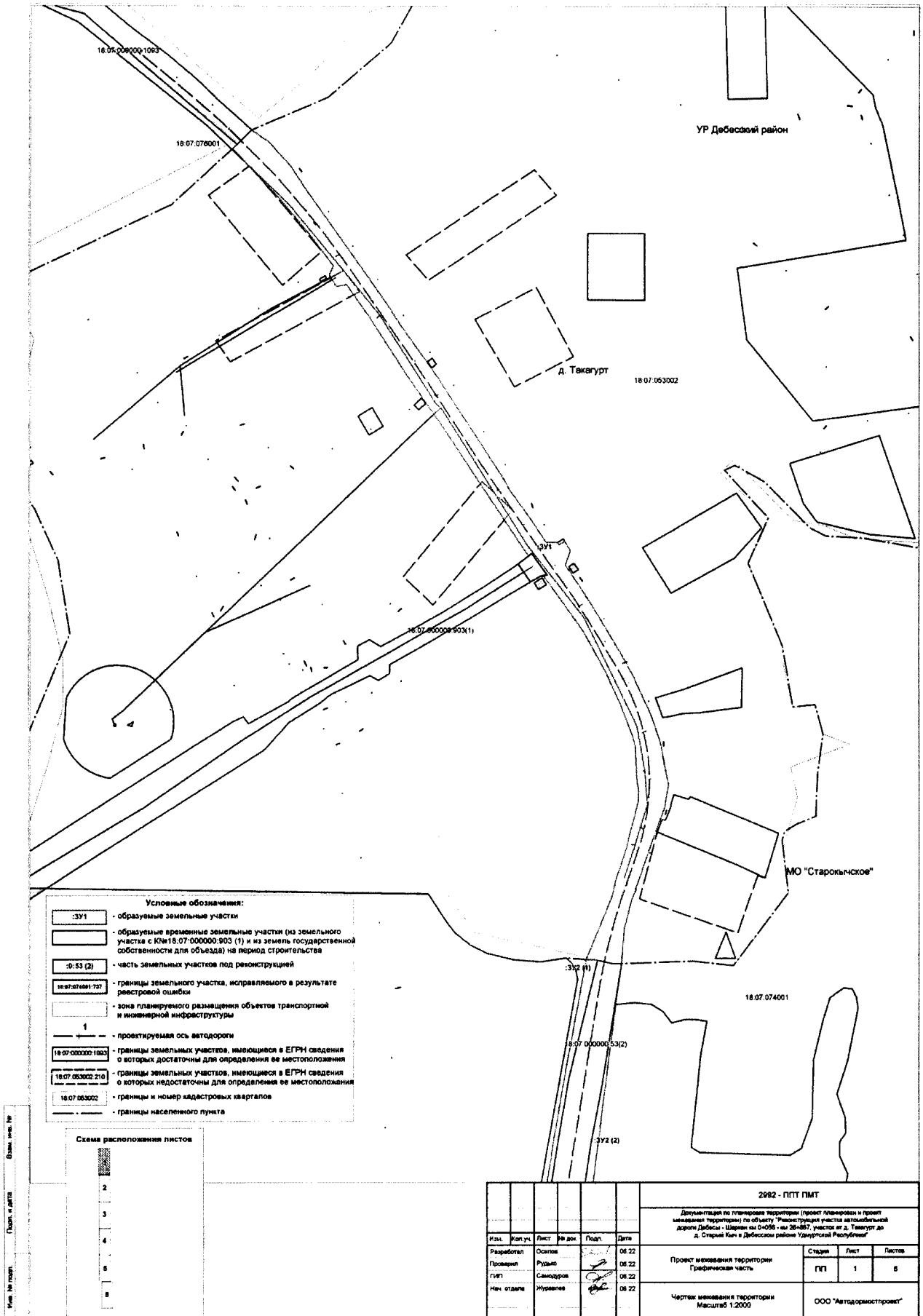
8. Информация о необходимости осуществления мероприятий по охране окружающей среды

Влияние выбросов загрязняющих веществ и прочих воздействий на окружающую среду будет минимальным, так как размещение объекта производится с учетом экологических и санитарных ограничений.

9. Информация о необходимости осуществления мероприятий по защите территории от чрезвычайных ситуаций природного и техногенного характера, в том числе по обеспечению пожарной безопасности и гражданской обороне


Выполняемые дорожно-строительные работы должны соответствовать требованиям Федерального закона от 21 декабря 1994 года № 69-ФЗ «О пожарной безопасности», Федерального закона от 22 июля 2008 года № 123-ФЗ «Технический регламент о требованиях пожарной безопасности» и постановления Правительства Российской Федерации от 25 апреля 2012 года № 390 «О противопожарном режиме».

III. Проект межевания территории. Графическая часть

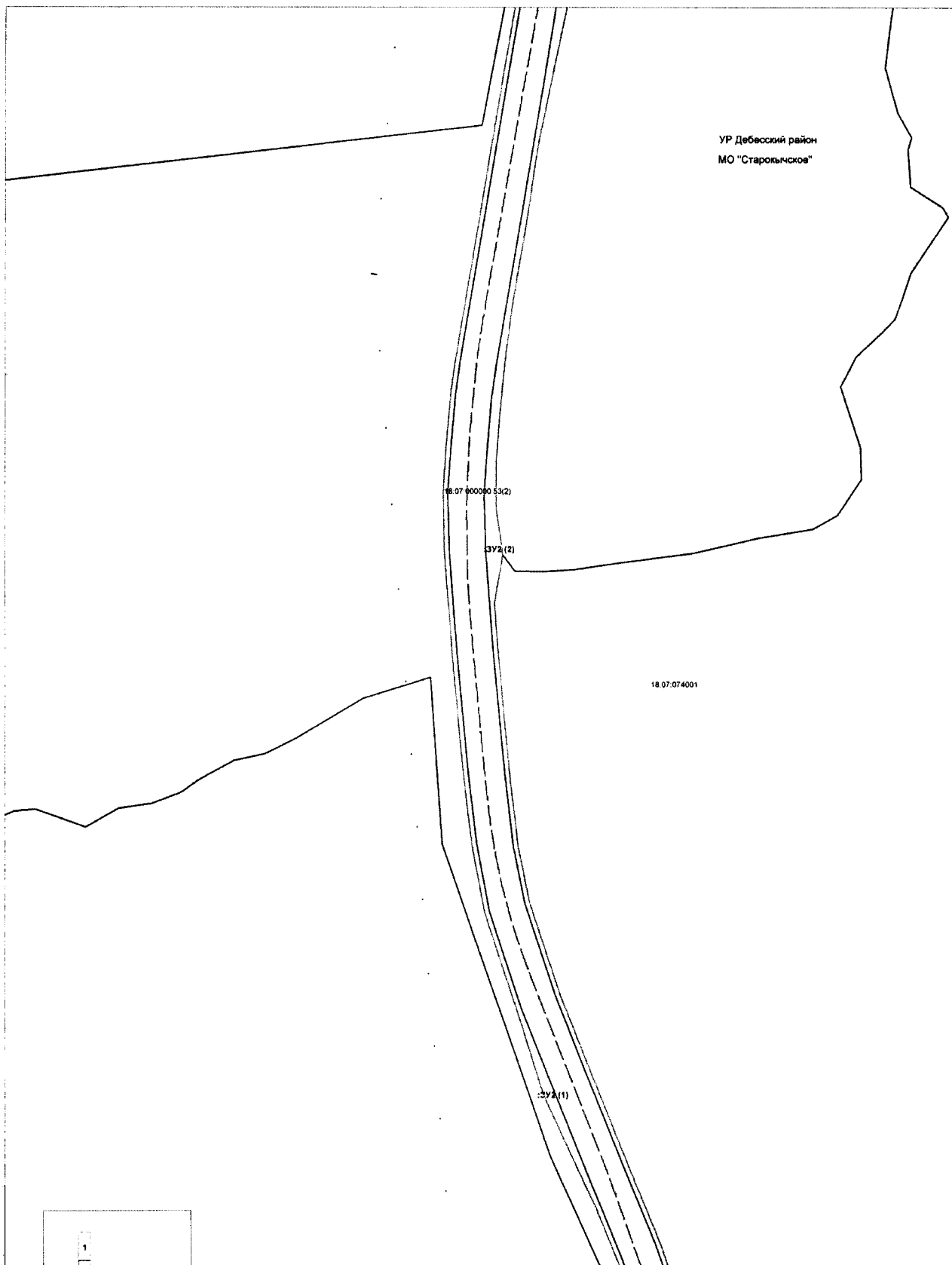




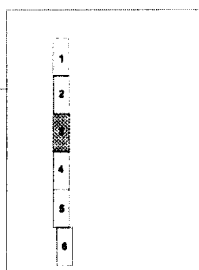
Имя, № проекта
Этап, № листа
Шкала, № бл.



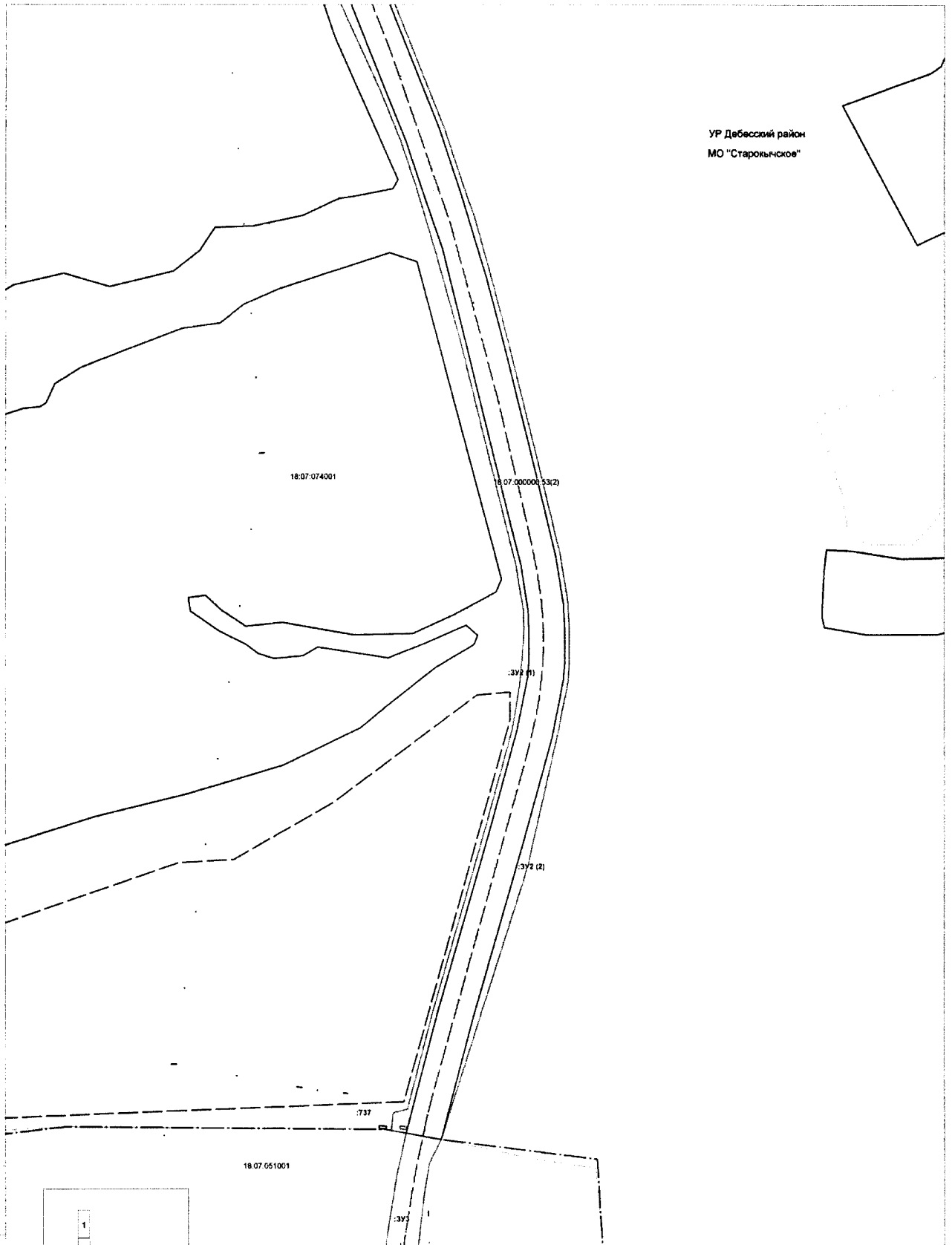
2992 - ПУТ ПМТ					
Документация по планировке территории (проект планировки и проект межевания территории) по объекту "Реконструкция участка автомобильной дороги Дебесы - Шараны км 0+000 - км 20+000", участок от д. Таласур до д. Старый Кич в Дебесском районе Владимирской Республики"					
Изм.	Кол. ич.	Лист	№ док.	Подп.	Дата
Разработчик	Осипов				08.22
Проверен	Рудак				08.22
ТИП	Самодуров				08.22
Нач. отдела	Журавлев				08.22
Проект межевания территории Графическая часть					Статус
					Лист
					Листов
Чертёж межевания территории Масштаб 1:2000					ООО "Автодорстрой"



Имя, № докум. Подпись, дата. Взам. инв. №




2092 - ГПТ ПАТ					
Документация по планировке территории (проект планировки и проект межевания территории) по объекту "Планировка и проект межевания территории участка автомобильной дороги Дебесы - Шаровки №0206 - на 26-08/7, участка от д. Тавасур до д. Старый Кум в Дебесском районе Удмуртской Республики"					
Изм.	Кол. изм.	Лист	№ док.	Подп.	Дата
Разработан		Осипов			08.22
Проверен		Рыжко			08.22
ГПТ		Самарин			08.22
Нач. отдела		Журавлев			08.22
Проект межевания территории Графическая часть					Страницы
Чертёж межевания территории Масштаб 1:2000					Лист
					Листов
					ПП 3 6
					ООО "Автомостпроект"

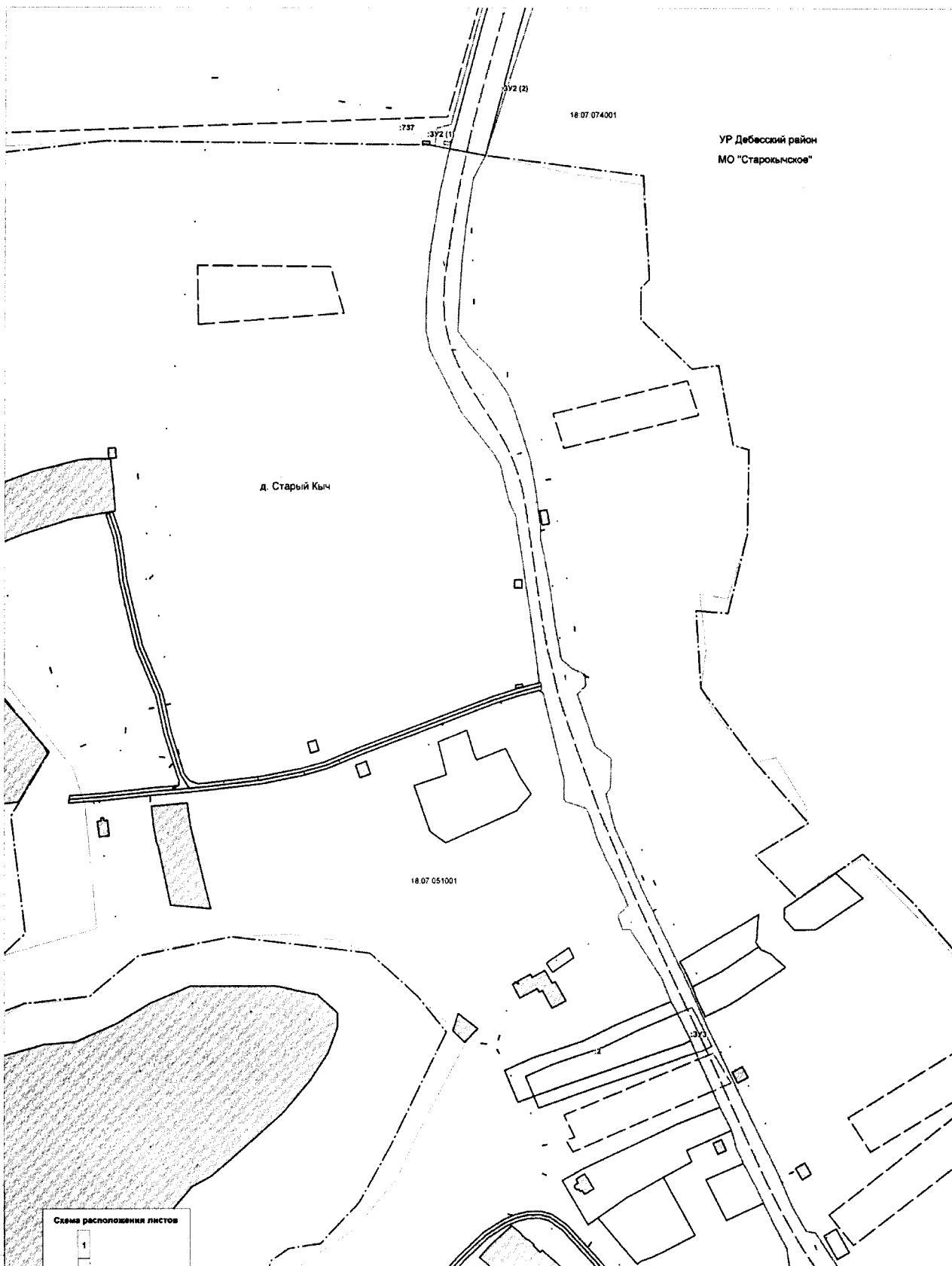


УР Дебесский район
МО "Старокънское"


Лист № 4 из 6
Дата: 08.22.2000



2902 - ПУТ ПМТ					
Дополнительная по планировке территории (проект планировки и проект межевания территории) по объекту "Реконструкция участка автомобильной дороги Дебесы - Шараны на 0-056 - км 26-897, участок от д. Тавауги до д. Старый Кучи в Дебесском районе Удмуртской Республики"					
Изм.	Коп. уч.	Лист	№ док.	Подп.	Дата
Разработан		Осипов			08.22
Проверен		Рудыко			08.22
ГИП		Самодуров			08.22
Нач. отдела		Журавлев			08.22
Проект межевания территории Графическая часть					Страницы
Чертёж межевания территории Масштаб 1:2000					Лист
					Листов
					ПП 4 6
					ООО "Автоморстрой"



Имя, № листа, Дата, Подпись, Владелец, №



						2962 - ППТ ПМТ			
						Документация по планировке территории (проект планировки и проект межевания территории) по объекту "Реконструкция участка автомобильной дороги Дебесы - Шаровы на 0+000 - на 26+487" участка от д. Ташкент до д. Старый Кыч в Дебесском районе Удмуртской Республики"			
Изм.	Кол. ут.	Лист	№ док.	Подп.	Дата	Статус	Лист	Листов	
Разработан		Осипов			06.22	Проект межевания территории Графическая часть	ПП	5	6
Проверен		Рудыко			06.22				
ГИП		Самойлов			06.22	Чертеж межевания территории Масштаб 1:2000	ООО "Автодорстрой"		
Нач. отдела		Журавлев			06.22				

IV. Проект межевания территории. Текстовая часть

1. Перечень и сведения о площади образуемых земельных участков, в том числе возможные способы их образования и вид разрешенного использования

Проект планировки территории является основой для разработки Проекта межевания территории по объекту «Реконструкция участка автомобильной дороги Дебесы – Шаркан км 0+056 – км 26+887, участок от д. Такагурт до д. Старый Кыч в Дебесском районе Удмуртской Республики» (далее – Проект межевания территории).

Перечень образуемых земельных участков представлен в таблице 9.

Таблица 9

№ п/п	Условный номер	Площадь, кв. м	Способ образования	Адрес земельного участка	Существующая/ проектируемая категория земель	Существующий/ проектируемый вид разрешенного использования	
1	:ЗУ1	18139	образование из неразграниченной государственной собственности	Удмуртская Республика, Дебесский район, д. Такагурт	- /земли населенных пунктов	- /размещение автомобильной дороги Дебесы – Шаркан (код 7.2.)	
2	:ЗУ2(1)	12616		Удмуртская Республика, Дебесский район			- /земли промышленности, энергетики, транспорта, связи, радиовещания, телевидения, информатики, земли для обеспечения космической деятельности, земли обороны, безопасности и земли иного специального назначения
	:ЗУ2(2)	18883					
3	:ЗУ3	46934	Удмуртская Республика, Дебесский район, д. Старый Кыч	- /земли населенных пунктов			

В соответствии с проектными решениями Проекта планировки территории в Проекте межевания территории предусматриваются следующие кадастровые работы:

образование земельного участка с обозначением :ЗУ1 площадью 18 139 кв. м из категории земель населенных пунктов с разрешенным использованием – размещение автомобильной дороги Дебесы – Шаркан (код 7.2.);

образование многоконтурного земельного участка с обозначением :ЗУ2, состоящего из двух контуров, общей площадью 31 499 кв. м из категории земель промышленности, энергетики, транспорта, связи, радиовещания, телевидения, информатики, земель для обеспечения космической деятельности, земель обороны, безопасности и земель иного специального назначения (далее – земли промышленности и иного специального назначения) с разрешенным использованием – размещение автомобильной дороги Дебесы – Шаркан (код 7.2.);

образование земельного участка с обозначением :ЗУ3 площадью 46 934 кв. м из категории земель населенных пунктов с разрешенным использованием – размещение автомобильной дороги Дебесы – Шаркан (код 7.2.);

исправление реестровой ошибки земельного участка с кадастровым номером 18:07:074001:737, расположенного по адресу: Удмуртская Республика, Дебесский район, в 50 м на северо-запад от адресного ориентира: д. Старый Кыч, ул. Центральная, д. 60, площадью 15 кв. м из категории земель промышленности и иного специального назначения с разрешенным использованием – специальная деятельность (код 12.2), сведения о правообладателе земельного участка отсутствуют;

исправление реестровой ошибки земельного участка с кадастровым номером 18:07:051001:2, расположенного по адресу: Удмуртская Республика, Дебесский район, д. Старый Кыч, ул. Центральная, д. 21, площадью 4 800 кв. м из категории земель населенных пунктов с разрешенным использованием – личное подсобное хозяйство, земельный участок находится в собственности Лопатиной Татьяны Геннадьевны;

Имеются признаки реестровых ошибок в отношении обособленных земельных участков, входящих в состав единого землепользования, которые располагаются в зоне размещения автомобильной дороги, а именно следующие земельные участки с кадастровыми номерами:

18:07:053002:135, 18:07:053002:134, 18:07:053002:133, 18:07:053002:132, 18:07:053002:131, 18:07:053002:130, 18:07:053002:129, 18:07:053002:128, 18:07:053002:154, 18:07:053002:155, 18:07:053002:156, 18:07:053002:157, 18:07:053002:158, 18:07:053002:159, 18:07:053002:170, 18:07:053002:160, 18:07:053002:161, 18:07:053002:162, 18:07:053002:163, 18:07:053002:164, входящие в состав единого землепользования с кадастровым номером 18:07:000000:120, расположенного по адресу: Удмуртская Республика, Дебесский район, д. Такагурт, категория земель – земли населенных пунктов, разрешенное использование – для производственных нужд (под опорами ЛЭП), единое землепользование находится в аренде ПАО «Межрегиональная распределительная сетевая компания Центра и Приволжья»;

18:07:051001:202, 18:07:051001:201, 18:07:051001:200, 18:07:051001:199, 18:07:051001:198, 18:07:051001:197, 18:07:051001:196, 18:07:051001:193, 18:07:051001:213, 18:07:051001:240, 18:07:051001:241, 18:07:051001:250, 18:07:051001:251, 18:07:051001:252, входящие в состав единого

землепользования 18:07:051001:286, расположенного по адресу: Удмуртская Республика, Дебесский район, д. Старый Кыч, категория земель – земли населенных пунктов, разрешенное использование – для размещения опор ЛЭП ВЛ-0,38 кВ, единое землепользование находится в аренде ПАО «Межрегиональная распределительная сетевая компания Центра и Приволжья»;

18:07:051001:89, входящий в состав единого землепользования 18:07:000000:44, расположенного по адресу: Удмуртская Республика, Дебесский район, ПС Тыловой, категория земель – земли населенных пунктов, разрешенное использование – для производственных целей. Единое землепользование находится в аренде ПАО «Межрегиональная распределительная сетевая компания Центра и Приволжья».

Границы земельных участков с кадастровыми номерами 18:07:053002:41, 18:07:053002:10, 18:07:051001:325 не установлены в соответствии с требованиями земельного законодательства и подлежат уточнению при межевании.

При производстве строительных работ необходимы следующие земельные участки во временное пользование без постановки на кадастровый учет:

площадью 316 кв. м в границах земельного участка с кадастровым номером 18:07:000000:903(1) для обустройства съезда, примыкающего к автомобильной дороге Такагурт – Дзилья;

площадью 931 кв. м из земель неразграниченной государственной собственности для размещения временной объездной дороги, которая будет демонтирована по окончании строительных работ.

2. Целевое назначение лесов, вид (виды) разрешенного использования лесного участка, количественные и качественные характеристики лесного участка, сведения о нахождении лесного участка в границах особо защитных участков лесов (в случае, если подготовка проекта межевания территории осуществляется в целях определения местоположения границ образуемых и (или) изменяемых лесных участков)

В границах рассматриваемой территории лесные участки отсутствуют. Проектом межевания территории не предусматривается образование лесных участков.

3. Перечень координат характерных точек образуемых земельных участков

Координаты характерных точек образуемых земельных участков представлены в таблице 10 (МСК-18, зона 2).

Каталог координат характерных точек образуемых земельных участков		
№ п/п	X	Y
:ЗУ1		
1	469111.48	2259752.31
2	469100.51	2259767.86
3	469079.20	2259786.80
4	469058.99	2259800.09
5	469037.89	2259814.94
6	469008.17	2259836.45
7	468997.41	2259844.18
8	468978.88	2259857.32
9	468953.83	2259874.77
10	468943.24	2259881.16
11	468916.77	2259899.86
12	468900.68	2259911.15
13	468891.42	2259918.04
14	468870.15	2259931.45
15	468853.34	2259942.64
16	468816.36	2259966.73
17	468805.47	2259973.86
18	468798.70	2259978.11
19	468794.20	2259980.14
20	468764.90	2260001.23
21	468746.44	2260013.34
22	468746.33	2260023.57
23	468744.21	2260024.89
24	468747.37	2260029.99
25	468738.92	2260034.89
26	468726.37	2260030.48
27	468706.71	2260043.48
28	468690.75	2260054.03
29	468666.70	2260068.47
30	468646.34	2260080.57
31	468628.92	2260090.18
32	468593.56	2260106.47
33	468570.96	2260114.01
34	468532.25	2260121.38
35	468512.17	2260118.20
36	468484.12	2260107.91
37	468429.46	2260089.15
38	468405.71	2260082.81
39	468373.72	2260080.15
40	468373.74	2260071.95
41	468376.74	2260058.94

Каталог координат характерных точек образуемых земельных участков		
№ п/п	X	Y
42	468377.50	2260048.98
43	468406.93	2260061.22
44	468431.81	2260071.41
45	468447.84	2260075.17
46	468470.94	2260083.03
47	468516.53	2260094.73
48	468525.40	2260095.35
49	468537.95	2260093.57
50	468554.45	2260093.06
51	468565.64	2260092.11
52	468576.51	2260089.48
53	468602.68	2260079.44
54	468630.39	2260066.83
55	468656.82	2260052.44
56	468668.63	2260045.81
57	468687.23	2260032.49
58	468717.09	2260010.96
59	468717.68	2260014.30
60	468736.46	2260000.62
61	468734.33	2259997.78
62	468811.27	2259946.49
63	468851.85	2259919.42
64	468863.52	2259911.42
65	468892.48	2259891.27
66	468896.29	2259888.57
67	468945.84	2259856.78
68	468974.39	2259836.62
69	468972.97	2259827.38
70	468983.29	2259821.25
71	468991.18	2259824.91
72	469018.91	2259803.64
73	469048.84	2259778.34
74	469071.72	2259756.89
75	469094.96	2259735.59
76	469098.68	2259739.58
Площадь: 18139 кв. м.		
:3У2(1)		
77	468377.50	2260048.98
78	468376.74	2260058.94
79	468271.63	2260033.51
80	468216.95	2260024.27
81	468019.43	2259993.34
82	467760.72	2259952.51

Каталог координат характерных точек образуемых земельных участков		
№ п/п	X	Y
83	467785.42	2259955.84
84	468015.79	2259990.81
85	468102.90	2260004.21
86	468200.40	2260020.61
87	468217.62	2260023.75
88	468298.32	2260035.50
89	468333.85	2260041.14
90	468266.10	2260063.01
91	468212.77	2260054.48
92	468092.50	2260037.00
93	468014.77	2260022.98
94	468213.00	2260053.01
95	467838.94	2259995.23
96	467827.48	2260003.53
97	467815.63	2260001.66
98	467807.47	2259990.26
99	467470.30	2259904.80
100	467589.98	2259921.79
101	467618.84	2259926.52
102	467659.12	2259936.04
103	467589.51	2259924.76
104	467361.56	2259886.61
105	467159.14	2259852.72
106	467131.41	2259848.77
107	467158.73	2259851.89
108	467272.89	2259869.63
109	467086.80	2259844.99
110	467049.85	2259842.61
111	467001.33	2259843.90
112	466947.50	2259847.83
113	466909.56	2259850.79
114	466813.40	2259859.95
115	466905.74	2259847.70
116	466968.82	2259844.07
117	467049.41	2259841.05
118	466958.46	2259877.10
119	466938.04	2259881.60
120	466920.77	2259879.86
121	466704.61	2259876.94
122	466735.61	2259869.86
123	466759.82	2259866.36
124	466574.63	2259955.06
125	466633.39	2259931.93

Каталог координат характерных точек образуемых земельных участков		
№ п/п	X	Y
126	466607.95	2259945.16
127	466599.77	2259948.24
128	466573.59	2259923.24
129	466563.52	2259927.20
130	466541.96	2259935.83
131	466548.62	2259923.52
132	466559.81	2259919.19
133	466326.05	2260017.13
134	466248.58	2260036.27
135	466326.02	2260010.66
136	466415.67	2259986.50
137	466378.76	2259998.92
138	466371.96	2260032.86
139	466353.12	2260044.01
140	466300.52	2260054.37
141	466005.21	2260089.82
142	465980.90	2260089.82
143	465967.74	2260088.87
144	465922.82	2260079.73
145	465835.12	2260055.80
146	465685.93	2260013.13
Площадь: 12 616 кв. м.		
:ЗУ2(2)		
147	465827.08	2260084.70
148	465916.03	2260108.96
149	465964.63	2260118.73
150	465980.01	2260119.81
151	466005.70	2260119.81
152	466028.10	2260118.82
153	466067.06	2260112.40
154	466164.17	2260088.99
155	466246.31	2260068.52
156	466300.52	2260054.37
157	466371.96	2260032.86
158	466426.47	2260014.49
159	466472.02	2259996.16
160	466574.63	2259955.06
161	466633.39	2259931.93
162	466711.52	2259906.14
163	466758.21	2259896.50
164	466816.58	2259889.79
165	466920.77	2259879.86
166	466958.46	2259877.10

Каталог координат характерных точек образуемых земельных участков		
№ п/п	X	Y
167	467002.50	2259873.88
168	467048.61	2259872.60
169	467084.44	2259874.90
170	467127.60	2259878.53
171	467154.49	2259882.36
172	467387.39	2259921.34
173	467474.00	2259935.00
174	467584.60	2259954.35
175	467755.96	2259982.13
176	468014.77	2260022.98
177	468213.00	2260053.01
178	468266.10	2260063.01
179	468373.72	2260080.15
180	468337.57	2260074.99
181	468273.25	2260066.94
182	468143.20	2260050.46
183	468027.83	2260036.55
184	467942.84	2260024.11
185	467785.74	2260001.36
186	467592.88	2259966.94
187	467469.83	2259944.27
188	467334.20	2259916.37
189	467271.57	2259907.01
190	467213.19	2259897.15
191	467172.52	2259891.35
192	467117.79	2259885.55
193	467077.24	2259882.76
194	467036.24	2259882.76
195	466998.27	2259888.13
196	466958.72	2259881.09
197	466921.10	2259883.85
198	466817.01	2259893.76
199	466758.84	2259900.45
200	466712.44	2259910.04
201	466634.69	2259935.71
202	466576.11	2259958.77
203	466473.51	2259999.88
204	466427.91	2260018.22
205	466373.25	2260036.64
206	466353.12	2260044.01
207	466301.60	2260058.23
208	466247.31	2260072.38
209	466165.09	2260092.88

Каталог координат характерных точек образуемых земельных участков		
№ п/п	X	Y
210	466067.88	2260116.31
211	466028.62	2260122.79
212	466005.76	2260123.81
213	465979.89	2260123.81
214	465964.22	2260122.71
215	465915.13	2260112.85
216	465810.82	2260089.15
217	465799.25	2260085.93
218	465579.47	2260016.22
219	465677.74	2260041.99
Площадь: 18 883 кв. м.		
Общая площадь: 31 499 кв. м.		
:ЗУЗ		
220	465579.47	2260016.22
221	465559.56	2260006.17
222	465532.74	2260001.99
223	465520.17	2260000.27
224	465490.92	2259997.20
225	465434.43	2259993.68
226	465419.99	2260004.03
227	465404.24	2260020.31
228	465382.87	2260034.85
229	465369.99	2260040.26
230	465328.40	2260053.71
231	465305.68	2260057.90
232	465273.80	2260062.09
233	465261.58	2260062.73
234	465230.86	2260068.92
235	465188.97	2260075.02
236	465162.93	2260079.78
237	465155.88	2260087.52
238	465150.39	2260099.32
239	465141.43	2260100.14
240	465134.23	2260093.19
241	465091.51	2260107.71
242	465081.27	2260120.95
243	465062.69	2260120.68
244	465057.22	2260120.20
245	465051.84	2260116.86
246	465023.08	2260124.41
247	464992.60	2260138.17
248	464985.10	2260141.14
249	464969.80	2260148.02

Каталог координат характерных точек образуемых земельных участков		
№ п/п	X	Y
250	464950.32	2260157.54
251	464891.85	2260185.86
252	464858.29	2260200.64
253	464831.47	2260213.56
254	464787.21	2260234.43
255	464735.72	2260259.76
256	464710.32	2260270.71
257	464689.21	2260282.46
258	464688.11	2260290.10
259	464645.33	2260317.87
260	464626.28	2260333.66
261	464595.23	2260355.57
262	464456.62	2260473.85
263	464429.18	2260502.82
264	464432.79	2260509.05
265	464428.34	2260513.68
266	464419.35	2260520.46
267	464410.16	2260519.00
268	464368.60	2260545.12
269	464337.71	2260568.41
270	464341.26	2260574.92
271	464335.95	2260580.91
272	464329.05	2260578.11
273	464315.37	2260589.43
274	464280.74	2260616.47
275	464277.96	2260627.20
276	464266.68	2260635.48
277	464257.67	2260638.07
278	464233.86	2260657.73
279	464208.88	2260677.86
280	464206.68	2260693.68
281	464199.38	2260696.95
282	464191.67	2260693.21
283	464179.26	2260702.80
284	464140.83	2260731.67
285	464120.45	2260715.04
286	464160.44	2260679.43
287	464172.51	2260669.88
288	464175.28	2260659.80
289	464184.60	2260652.25
290	464193.52	2260651.83
291	464214.78	2260634.58
292	464238.30	2260615.16

Каталог координат характерных точек образуемых земельных участков		
№ п/п	X	Y
293	464249.16	2260604.21
294	464252.78	2260595.30
295	464259.85	2260589.71
296	464269.40	2260588.43
297	464296.11	2260566.45
298	464349.44	2260522.03
299	464374.55	2260495.71
300	464373.93	2260475.57
301	464380.98	2260467.41
302	464404.17	2260469.14
303	464474.67	2260417.70
304	464564.63	2260343.23
305	464595.63	2260317.80
306	464599.63	2260311.48
307	464615.82	2260298.96
308	464625.33	2260284.51
309	464654.26	2260268.89
310	464674.79	2260266.24
311	464694.30	2260255.90
312	464712.97	2260246.90
313	464725.25	2260241.42
314	464732.33	2260237.55
315	464745.92	2260230.37
316	464758.41	2260224.41
317	464773.43	2260220.55
318	464792.51	2260210.64
319	464805.05	2260205.22
320	464830.41	2260194.02
321	464847.95	2260186.70
322	464870.31	2260175.88
323	464880.33	2260170.48
324	464898.67	2260163.16
325	464907.80	2260157.11
326	464939.85	2260136.59
327	464939.72	2260130.54
328	464951.02	2260126.48
329	464959.54	2260134.93
330	464972.77	2260129.18
331	464983.67	2260124.17
332	464998.79	2260116.38
333	465017.33	2260108.49
334	465030.32	2260104.87
335	465040.22	2260100.25

Каталог координат характерных точек образуемых земельных участков		
№ п/п	X	Y
336	465045.52	2260083.27
337	465048.07	2260081.93
338	465062.80	2260082.49
339	465135.17	2260064.90
340	465137.42	2260061.72
341	465137.95	2260063.70
342	465143.93	2260063.00
343	465143.58	2260061.66
344	465183.36	2260056.52
345	465218.59	2260051.34
346	465253.02	2260046.21
347	465281.83	2260041.71
348	465295.63	2260035.63
349	465307.23	2260033.06
350	465324.21	2260028.82
351	465334.06	2260022.67
352	465366.50	2259997.08
353	465418.05	2259971.00
354	465434.54	2259967.53
355	465462.04	2259967.82
356	465495.33	2259970.31
357	465549.46	2259978.88
358	465584.86	2259986.70
Площадь: 46 934 кв. м.		

Каталог координат земельных участков с кадастровыми номерами 18:07:051001:2 и 18:07:074001:737 для исправления реестровой ошибки их местоположения представлен в таблицах 11, 12.

Таблица 11

Каталог координат характерных точек земельного участка с кадастровым номером 18:07:051001:2		
№ п/п	X	Y
1	464823.09	2260033.17
2	464833.13	2260055.90
3	464847.44	2260097.75
4	464861.51	2260126.51
5	464880.33	2260170.48
6	464870.42	2260175.81
7	464847.95	2260186.70
8	464844.88	2260180.98
9	464838.41	2260161.84

10	464836.91	2260157.92
11	464822.05	2260115.58
12	464810.20	2260081.23
13	464796.99	2260044.20
Площадь: 4800 кв. м		

Таблица 12

Каталог координат характерных точек земельного участка с кадастровым номером 18:07:074001:737		
1	465591.25	2259964.25
2	465590.77	2259970.23
3	465588.28	2259970.03
4	465588.76	2259964.05
Площадь: 15 кв. м		

Каталог координат земельного участка, необходимого на период строительства из земель неразграниченной государственной собственности для размещения временной объездной дороги, представлен в таблице 13.

Таблица 13

Каталог координат земельного участка для размещения временной объездной дороги		
№ п/п	X	Y
1	464424.90	2260454.02
2	464416.75	2260452.84
3	464413.59	2260452.49
4	464410.38	2260452.34
5	464407.18	2260452.40
6	464404.00	2260452.66
7	464400.83	2260453.11
8	464397.70	2260453.77
9	464394.61	2260454.62
10	464391.55	2260455.67
11	464388.64	2260456.90
12	464385.75	2260458.31
13	464382.98	2260459.90
14	464380.31	2260461.66
15	464377.75	2260463.58
16	464375.32	2260465.66
17	464373.02	2260467.89
18	464370.87	2260470.27
19	464368.88	2260472.76
20	464367.03	2260475.39
21	464365.36	2260478.11
22	464363.87	2260480.94
23	464362.55	2260483.85

Каталог координат земельного участка для размещения временной объездной дороги		
№ п/п	X	Y
24	464361.42	2260486.85
25	464360.48	2260489.91
26	464359.74	2260493.03
27	464359.19	2260496.17
28	464358.86	2260499.10
29	464357.67	2260513.40
30	464374.55	2260495.71
31	464373.93	2260475.57
32	464380.98	2260467.41
33	464404.17	2260469.14
Площадь: 931 кв. м.		

В таблице 14 приведены координаты земельного участка, необходимого на период строительства во временное пользование в границах земельного участка с кадастровым номером 18:07:000000:903 (1).

Таблица 14

Каталог координаты земельного участка, необходимого на период строительства во временное пользование в границах земельного участка с кадастровым номером 18:07:000000:903 (1)		
№ п/п	X	Y
1	468734.33	2259997.78
2	468727.36	2259988.57
3	468711.41	2259999.52
4	468716.61	2260008.22
5	468717.09	2260010.96
6	468717.68	2260014.30
7	468736.46	2260000.62
Площадь: 316 кв. м.		

Сводная ведомость земельных участков, расположенных в зоне реконструкции автомобильной дороги, представлена в таблице 15.

Таблица 15

№ п/п	Кадастровый номер	Площадь по документу, кв. м	Площадь в зоне планируемого размещения объекта, кв. м	Вид кадастровых работ	Существующая/проектируемая категория	Существующее/проектируемое разрешенное использование
1	:ЗУ1	—	18139	образование из неразграниченной государственной собственности	-/земли населенных пунктов	-/размещение автомобильной дороги Дебесы – Шаркан (код 7.2)

№ п/п	Кадастровый номер	Площадь по документу, кв. м	Площадь в зоне планируемого размещения объекта, кв. м	Вид кадастровых работ	Существующая/ проектируемая категория	Существующее/ проектируемое разрешенное использование
2	18:07:000000:903(1)	33724	316	временное использование земельного участка на период строительства для обустройства съезда		
3	18:07:000000:53(2)	580978	85138	временное использование земельного участка на период строительства	земли промышленности, и иного специального назначения/-	размещение автомобильной дороги Дебесы – Шаркан/-
4	:3У2(1)		12616	образование из неразграниченной государственной собственности	-/земли промышленности, и иного специального назначения	-/размещение автомобильной дороги Дебесы – Шаркан (код 7.2)
5	:3У2(2)		18883			
6	Итого		31499			
7	:3У3	–	46934	образование из неразграниченной государственной собственности	-/земли населенных пунктов	-/размещение автомобильной дороги Дебесы – Шаркан (код 7.2)
8	-	–	931	использование земельного участка на период строительства для размещения временной объездной дороги		
9	Итого		182957			

