



У К А З

О внесении изменений в Указ Главы Удмуртской Республики от 24 марта 2022 года № 48 «Об охранной зоне памятника природы регионального значения «Источники минеральных вод санатория «Варзи-Ятчи»

1. Внести в Указ Главы Удмуртской Республики от 24 марта 2022 года № 48 «Об охранной зоне памятника природы регионального значения «Источники минеральных вод санатория «Варзи-Ятчи» следующие изменения:

1) границы охранной зоны памятника природы регионального значения «Источники минеральных вод санатория «Варзи-Ятчи» изложить в редакции согласно приложению;

2) в Положении об охранной зоне памятника природы регионального значения «Источники минеральных вод санатория «Варзи-Ятчи»:

в пункте 3 цифры «0,2 га (2124+/-807 кв. м)» заменить цифрами «0,15 га (1524+/-683 кв. м)»;

пункт 9 изложить в следующей редакции:

«9. Соблюдение режима охранной зоны памятника природы обеспечивается Министерством природных ресурсов и охраны окружающей среды Удмуртской Республики, а также бюджетным учреждением Удмуртской Республики «Дирекция особо охраняемых природных территорий регионального значения Удмуртской Республики» при осуществлении ими регионального государственного контроля (надзора) в области охраны и использования особо охраняемых природных территорий в соответствии с положением, утверждённым Правительством Удмуртской Республики.»

2. Настоящий Указ вступает в силу со дня его официального опубликования.

Глава
Удмуртской Республики



А.В. Бречалов

г. Ижевск
30 июня 2022 года
№ 123

Приложение
к Указу Главы
Удмуртской Республики
от 30 июня 2022 года № 123

«УТВЕРЖДЕНЫ
Указом Главы
Удмуртской Республики
от 24 марта 2022 года № 48

ГРАНИЦЫ
охранной зоны памятника природы регионального значения
«Источники минеральных вод санатория «Варзи-Ятчи»

1. Перечень координат характерных точек границ охранной зоны
памятника природы регионального значения «Источники минеральных
вод санатория «Варзи-Ятчи»

Обозначение характерных точек границ	Координаты (МСК-18), метры	
	X	Y
1	310171.87	2202279.46
2	310175.17	2202284.75
3	310175.93	2202287.40
4	310175.26	2202289.90
5	310173.58	2202291.64
6	310165.10	2202296.94
7	310162.45	2202297.70
8	310159.95	2202297.03
9	310158.21	2202295.35
10	310154.95	2202290.13
11	310159.19	2202287.48
12	310162.45	2202292.70
13	310170.93	2202287.40
14	310167.63	2202282.12
1	310171.87	2202279.46
15	310300.38	2202431.32
16	310305.77	2202439.96
17	310306.44	2202442.46
18	310305.77	2202444.96


19	310304.08	2202446.70
20	310295.60	2202451.99
21	310292.96	2202452.75
22	310290.46	2202452.08
23	310288.72	2202450.40
24	310283.33	2202441.77
25	310282.66	2202439.27
26	310283.33	2202436.77
27	310285.01	2202435.03
28	310293.64	2202429.64
29	310296.14	2202428.97
30	310298.64	2202429.64
15	310300.38	2202431.32
31	310296.14	2202433.97
32	310301.44	2202442.46
33	310292.96	2202447.75
34	310287.66	2202439.27
31	310296.14	2202433.97
35	310247.98	2202480.84
36	310253.37	2202489.47
37	310254.04	2202491.97
38	310253.37	2202494.47
39	310251.69	2202496.21
40	310243.06	2202501.60
41	310240.56	2202502.27
42	310238.06	2202501.60
43	310236.32	2202499.92
44	310230.93	2202491.29
45	310230.26	2202488.79
46	310230.93	2202486.29
47	310232.61	2202484.55
48	310241.24	2202479.16
49	310243.74	2202478.49
50	310246.24	2202479.16
35	310247.98	2202480.84
51	310243.74	2202483.49
52	310249.04	2202491.97
53	310240.56	2202497.27
54	310235.26	2202488.79

51	310243.74	2202483.49
55	310087.49	2202587.97
56	310088.33	2202589.05
57	310089.00	2202591.55
58	310088.33	2202594.05
59	310087.58	2202595.04
60	310080.61	2202602.21
61	310079.53	2202603.05
62	310077.03	2202603.72
63	310074.53	2202603.05
64	310073.53	2202602.30
65	310066.37	2202595.33
66	310065.53	2202594.25
67	310064.86	2202591.75
68	310065.53	2202589.25
69	310066.28	2202588.26
70	310073.25	2202581.09
71	310074.34	2202580.25
72	310076.84	2202579.58
73	310079.34	2202580.25
74	310080.33	2202581.00
55	310087.49	2202587.97
75	310084.00	2202591.55
76	310077.03	2202598.72
77	310069.86	2202591.75
78	310076.84	2202584.58
75	310084.00	2202591.55
79	309952.63	2202679.93
80	309959.11	2202687.54
81	309959.63	2202688.28
82	309960.30	2202690.78
83	309959.63	2202693.28
84	309958.54	2202694.59
85	309950.93	2202701.07
86	309950.19	2202701.59
87	309947.69	2202702.26
88	309945.19	2202701.59
89	309943.89	2202700.50
90	309937.41	2202692.89

91	309936.88	2202692.15
92	309936.21	2202689.65
93	309936.88	2202687.15
94	309937.97	2202685.85
95	309945.58	2202679.37
96	309946.32	2202678.84
97	309948.82	2202678.17
98	309951.32	2202678.84
79	309952.63	2202679.93
99	309948.82	2202683.17
100	309955.30	2202690.78
101	309947.69	2202697.26
102	309941.21	2202689.65
99	309948.82	2202683.17
103	309877.37	2202719.42
104	309883.61	2202727.24
105	309884.03	2202727.86
106	309884.70	2202730.36
107	309884.03	2202732.86
108	309874.38	2202740.93
109	309871.88	2202741.60
110	309869.38	2202740.93
111	309867.97	2202739.72
112	309861.31	2202731.28
113	309860.64	2202728.78
114	309861.31	2202726.28
115	309862.52	2202724.87
116	309870.96	2202718.21
117	309873.46	2202717.54
118	309875.96	2202718.21
103	309877.37	2202719.42
119	309873.46	2202722.54
120	309879.70	2202730.36
121	309871.88	2202736.60
122	309865.64	2202728.78
119	309873.46	2202722.54

2. План границ охранной зоны памятника природы регионального значения
«Источники минеральных вод санатория «Варзи-Ятчи»

Основной лист




Выносной лист № 1




Выносной лист № 2



Выносной лист № 3



Выносной лист № 4



— граница охранной зоны памятника природы.».

