



У К А З

Об охранной зоне памятника природы регионального значения «Урочище «Забегаловская дача»

В соответствии с Федеральным законом от 14 марта 1995 года № 33-ФЗ «Об особо охраняемых природных территориях» **постановляю:**

1. Установить охранную зону памятника природы регионального значения «Урочище «Забегаловская дача» на прилегающих к нему земельных участках и водных объектах.

2. Утвердить прилагаемые:

границы охранной зоны памятника природы регионального значения «Урочище «Забегаловская дача»;

Положение об охранной зоне памятника природы регионального значения «Урочище «Забегаловская дача».

3. Настоящий Указ вступает в силу со дня его официального опубликования.

Глава
Удмуртской Республики



А.В. Бречалов

г. Ижевск
30 июня 2022 года
№ 125

УТВЕРЖДЕНЫ
Указом Главы
Удмуртской Республики
от 30 июня 2022 года № 125

ГРАНИЦЫ
охранной зоны памятника природы регионального значения
«Урочище «Забегаловская дача»

1. Перечень координат характерных точек границ охранной зоны памятника природы регионального значения «Урочище «Забегаловская дача»

Обозначение характерных точек границ	Координаты (МСК-18), метры	
	X	Y
1	407168.73	2294358.98
2	407213.41	2294683.53
3	407232.68	2294786.72
4	407256.08	2294860.15
5	407258.63	2294869.67
6	407278.70	2294963.92
7	407280.63	2294977.51
8	407289.14	2295094.78
9	407289.40	2295098.37
10	407292.87	2295192.73
11	407400.07	2295290.77
12	407409.77	2295300.87
13	407446.55	2295345.48
14	407455.95	2295359.11
15	407468.86	2295399.06
16	407475.22	2295461.87
17	407475.78	2295471.95
18	407469.05	2295507.93
19	407450.31	2295556.73
20	407466.87	2295654.84
21	407478.31	2295672.27
22	407481.48	2295677.34
23	407482.39	2295679.03
24	407521.48	2295749.80
25	407565.70	2295790.43
26	407574.37	2295799.51
27	407678.86	2295922.95
28	407830.02	2296095.73

29	407987.81	2296235.27
30	408066.89	2296295.01
31	408093.16	2296324.84
32	408106.33	2296367.27
33	408107.91	2296388.39
34	408081.52	2296428.76
35	408075.80	2296469.10
36	408042.78	2296500.46
37	408033.36	2296524.43
38	408026.94	2296537.74
39	407961.21	2296510.49
40	407930.93	2296499.48
41	407893.03	2296571.36
42	407935.01	2296620.16
43	407902.30	2296645.87
44	407890.04	2296654.21
45	407844.19	2296667.54
46	407615.65	2296677.03
47	407485.33	2296764.20
48	407479.80	2296767.73
49	407454.53	2296777.98
50	407215.87	2296839.17
51	407190.97	2296842.24
52	407186.96	2296842.17
53	406889.12	2296796.31
54	406775.57	2296813.81
55	406738.96	2296777.22
56	406728.65	2296751.70
57	406711.41	2296683.60
58	406708.51	2296663.70
59	406708.07	2296653.80
60	406698.98	2296638.65
61	406660.23	2296608.95
62	406634.28	2296579.53
63	406623.98	2296554.13
64	406617.69	2296529.46
65	406616.57	2296528.99
66	406560.40	2296525.97
67	406515.82	2296512.68
68	406513.57	2296511.37
69	406373.17	2296425.38

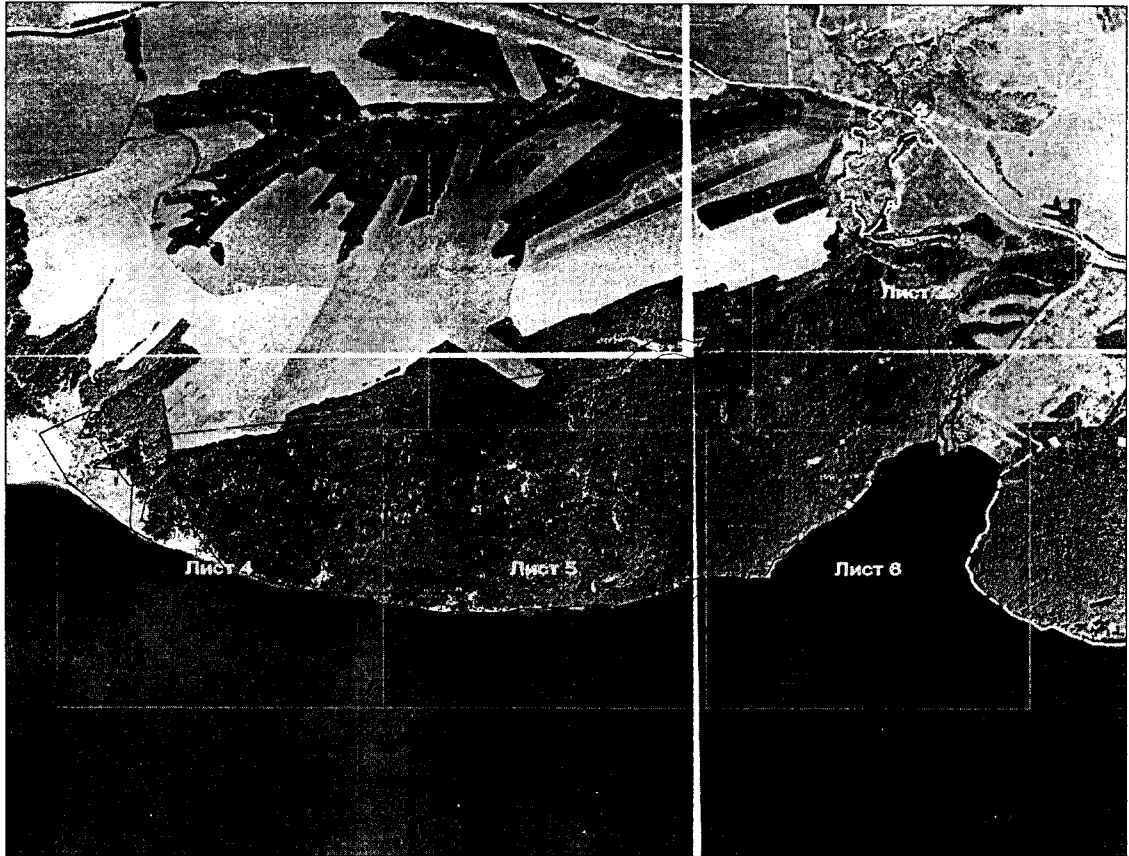
70	406342.76	2296394.12
71	406335.73	2296392.25
72	406308.85	2296369.58
73	406117.97	2296139.88
74	406034.86	2296076.82
75	406008.70	2296047.14
76	406005.85	2296041.82
77	405998.22	2296026.72
78	405978.65	2296019.58
79	405966.90	2296014.48
80	405907.99	2295984.27
81	405903.73	2295981.94
82	405867.13	2295945.34
83	405853.69	2295898.27
84	405852.73	2295861.87
85	405849.75	2295854.49
86	405842.55	2295817.38
87	405851.56	2295776.01
88	405858.30	2295761.05
89	405863.15	2295695.00
90	405859.55	2295611.18
91	405840.43	2295573.89
92	405806.71	2295545.57
93	405784.37	2295518.96
94	405776.96	2295502.87
95	405678.31	2295229.25
96	405672.36	2295195.34
97	405674.81	2295173.19
98	405687.24	2295118.66
99	405705.46	2294525.68
100	405844.42	2293629.44
101	406155.62	2292915.58
102	406275.90	2292852.23
103	406536.61	2292862.49
104	406700.73	2292880.54
105	406739.62	2292893.33
106	406767.04	2292916.61
107	406834.60	2292999.22
108	406843.76	2293012.55
109	406856.16	2293048.27
110	406921.46	2293502.29
111	406921.58	2293502.59
112	406942.16	2293648.43

113	406974.23	2293807.88
114	407031.56	2294004.91
115	407086.60	2294154.93
116	407161.89	2294333.84
1	407168.73	2294358.98
117	407069.65	2294372.61
118	407114.69	2294699.59
119	407135.50	2294811.15
120	407160.74	2294890.47
121	407180.92	2294984.78
122	407189.43	2295102.06
123	407194.47	2295238.28
124	407332.61	2295364.53
125	407369.41	2295409.14
126	407375.77	2295471.95
127	407347.18	2295546.38
128	407371.84	2295692.33
129	407394.83	2295727.32
130	407441.76	2295812.45
131	407498.12	2295864.08
132	407603.08	2295988.18
133	407758.96	2296166.38
134	407924.42	2296312.75
135	408006.52	2296374.82
136	408008.20	2296395.88
137	407958.05	2296442.85
138	407940.29	2296487.75
139	407840.06	2296567.60
140	407583.47	2296578.25
141	407429.71	2296681.12
142	407191.07	2296742.30
143	406825.60	2296727.21
144	406808.36	2296659.17
145	406806.85	2296624.14
146	406774.96	2296570.84
147	406720.93	2296529.53
148	406707.41	2296476.20
149	406685.95	2296449.96
150	406639.74	2296430.06
151	406565.75	2296426.08
152	406425.35	2296340.09
153	406385.77	2296305.65

154	406187.55	2296067.16
155	406095.35	2295997.14
156	406069.83	2295946.25
157	406012.58	2295925.56
158	405953.66	2295895.34
159	405952.07	2295841.27
160	405942.56	2295817.37
161	405956.81	2295786.16
162	405963.29	2295696.45
163	405958.50	2295585.11
164	405920.26	2295510.35
165	405871.03	2295468.96
166	405772.38	2295195.35
167	405788.21	2295125.34
168	405761.19	2294831.01
169	405754.85	2294718.04
170	405737.32	2294651.26
171	405730.96	2294535.12
172	405742.14	2294446.03
173	405735.74	2294336.23
174	405772.39	2294180.31
175	405794.62	2294040.37
176	405818.50	2294002.19
177	405837.01	2293878.20
178	405862.99	2293817.59
179	405877.32	2293676.02
180	405904.34	2293577.41
181	405931.45	2293496.66
182	406010.97	2293336.73
183	406296.59	2293171.77
184	406325.15	2293091.44
185	406323.02	2292939.13
186	406555.26	2292964.92
187	406555.26	2292964.86
188	406689.62	2292979.88
189	406757.19	2293062.54
190	406822.50	2293516.57
191	406843.55	2293665.32
192	406877.04	2293831.75
193	406936.44	2294036.17
194	406993.55	2294191.58
117	407069.65	2294372.61

2. План границ охранной зоны памятника природы регионального значения
«Урочище «Забегаловская дача»


Основной лист



Выносной лист № 1



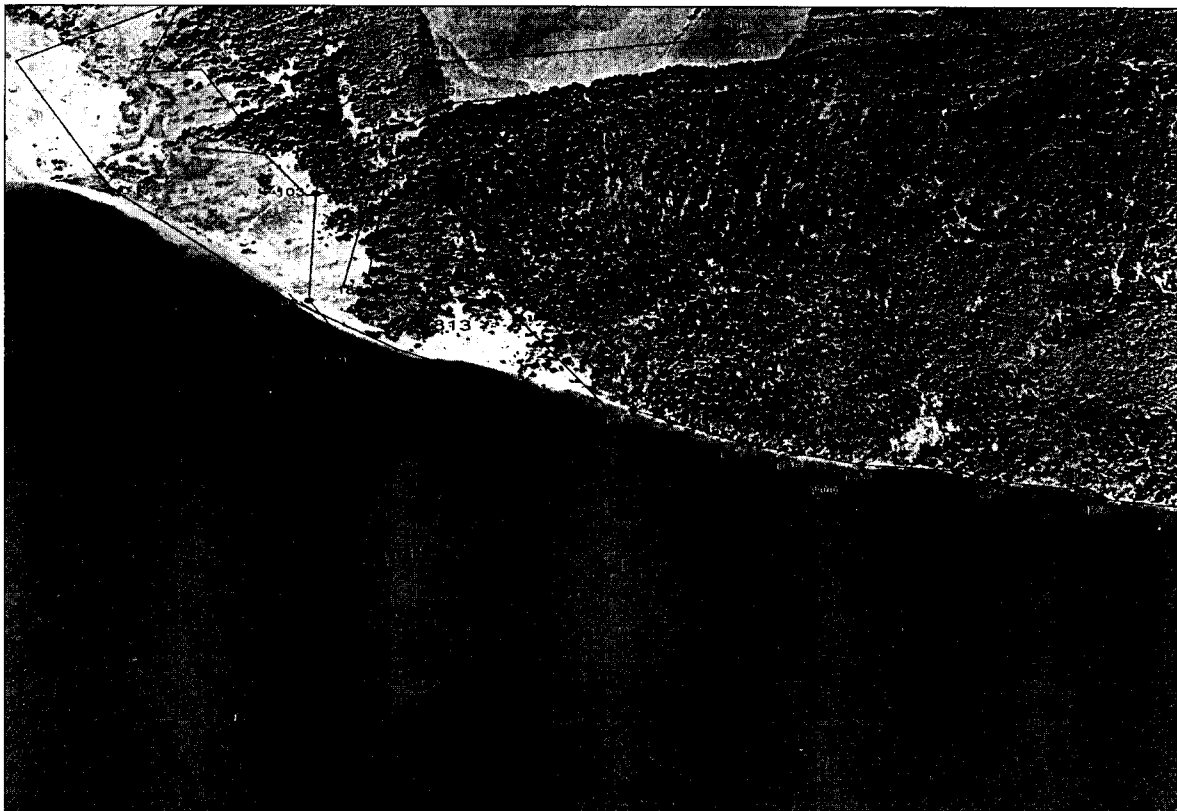
Выносной лист № 2




Выносной лист № 3



Выносной лист № 4



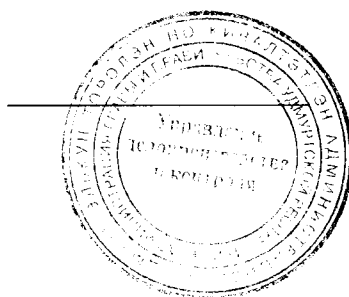
Выносной лист № 5



Выносной лист № 6



— граница охранной зоны памятника природы.



УТВЕРЖДЕНО
Указом Главы
Удмуртской Республики
от 30 июня 2022 года № 125

ПОЛОЖЕНИЕ
об охранной зоне памятника природы регионального значения
«Урочище «Забегаловская дача»

I. Общие положения

1. Настоящее Положение разработано в соответствии с Федеральным законом от 14 марта 1995 года № 33-ФЗ «Об особо охраняемых природных территориях», постановлением Правительства Российской Федерации от 19 февраля 2015 года № 138 «Об утверждении Правил создания охранных зон отдельных категорий особо охраняемых природных территорий, установления их границ, определения режима охраны и использования земельных участков и водных объектов в границах таких зон» и определяет режим охраны и использования земельных участков и водных объектов в границах охранной зоны памятника природы регионального значения «Урочище «Забегаловская дача» (далее – охранная зона).

2. Охранная зона установлена для предотвращения неблагоприятных антропогенных воздействий на памятник природы регионального значения «Урочище «Забегаловская дача» (далее – памятник природы) на прилегающих к нему земельных участках и водных объектах в муниципальном образовании «Муниципальный округ Воткинский район Удмуртской Республики», в том числе на землях лесного фонда: части кварталов 180, 182, 195 Березовского участкового лесничества Воткинского лесничества.

3. Общая площадь охранной зоны – 92 га (920210+/-16787 кв. м).

4. Земельные участки, которые включены в границы охранной зоны, у собственников, землепользователей, землевладельцев и арендаторов не изымаются и используются ими с соблюдением особого правового режима, установленного для таких земельных участков в соответствии с настоящим Положением.

5. Границы охранной зоны обозначаются на местности специальными предупредительными аншлагами и информационными знаками.

II. Режим охраны и использования земельных участков и водных объектов в границах охранной зоны

6. В границах охранной зоны запрещается деятельность, оказывающая негативное (вредное) воздействие на природные комплексы памятника природы, в том числе:

сплошные рубки лесных насаждений, выборочные рубки интенсивностью выше 30 процентов, уничтожение старовозрастных и дуплистых деревьев, за исключением санитарных рубок, рубок, связанных с тушением лесных пожаров, в том числе с созданием противопожарных разрывов, и рубок, связанных с реконструкцией, ремонтом и эксплуатацией линейных объектов, осуществляемых в соответствии с настоящим Положением;

создание лесоперерабатывающей инфраструктуры;

геологическое изучение недр, разработка месторождений, разведка и добыча полезных ископаемых, выполнение иных работ, связанных с использованием участками недр (за исключением добычи подземных вод для целей питьевого, хозяйственно-бытового, технического водоснабжения);

строительство магистральных дорог, трубопроводов и других коммуникаций, хозяйственных и жилых объектов, за исключением объектов, связанных с обеспечением функционирования населённых пунктов;

строительство объектов капитального строительства;

применение и хранение ядохимикатов, нефтепродуктов, минеральных удобрений, химических средств защиты растений, стимуляторов роста и других вредных веществ;

размещение отходов производства и потребления;

предоставление земельных участков для индивидуального жилищного строительства, строительства садовых домов, ведения садоводства и огородничества, личного подсобного хозяйства;

пускание палов, выжигание растительности, за исключением контролируемых отжигов, проводимых в рамках проведения противопожарных мероприятий;

деятельность, изменяющая гидрологический режим памятника природы и его охранной зоны;

проведение ирригационных и гидромелиоративных работ;

интродукция новых видов растений и животных;

использование природных ресурсов в промышленных целях, в том числе заготовка живицы, промышленная заготовка и сбор ягод, плодов, семян, лекарственного и технического сырья;

сбор биологических коллекций, кроме осуществляемого в рамках научно-исследовательской деятельности;

сбор и заготовка объектов растительного мира, занесённых в Красную книгу Удмуртской Республики;

проезд и стоянка автотранспортных средств вне существующих дорог (в том числе лесных, полевых дорог) и специально предусмотренных для этого мест (кроме случаев, связанных с охраной, обеспечением режима и выполнением задач памятника природы, проведением биотехнических и лесохозяйственных мероприятий, мероприятий по охране, защите и воспроизводству лесов, мероприятий по охране водных объектов от загрязнения, засорения и истощения, проездом автотранспортных средств

землевладельцев, землепользователей, собственников и арендаторов земельных участков к участкам, находящимся в их владении, пользовании, собственности или аренде и расположенным в границах памятника природы и охранной зоны);

уничтожение и повреждение установленных предупредительных аншлагов и информационных знаков;

иная деятельность, которая может оказать негативное (вредное) воздействие на природные комплексы памятника природы.

7. В границах охранной зоны допускаются:

рубки ухода за лесом, добровольно-выборочные рубки интенсивностью до 30 % и снижением полноты насаждений до 0,6, санитарные рубки в период с 15 августа по 15 марта;

мероприятия по использованию, охране, защите и воспроизводству лесов;

мероприятия по охране водных объектов от загрязнения, засорения и истощения, мероприятия по предотвращению негативного воздействия вод и ликвидации его последствий;

мероприятия по борьбе с инвазионными (чужеродными) видами растений;

проведение необходимых биотехнических, противопожарных мероприятий, в том числе распахка противопожарных полос в течение года;

научно-исследовательская деятельность (изучение и мониторинг природных комплексов и их компонентов);

эколого-просветительская деятельность (снятие видеофильмов, фотографирование, организация и устройство экскурсионных экологических троп, пешие экскурсии по разработанным маршрутам);

установка информационных аншлагов, табличек, указателей;

деятельность собственников, пользователей, владельцев и арендаторов земельных участков, находящихся в границах охранной зоны, в соответствии с целевым назначением земельных участков с учётом запретов и ограничений, установленных настоящим Положением;

иная деятельность, не оказывающая негативное (вредное) воздействие на природные комплексы памятника природы и не влекущая за собой нарушение сохранности его природных комплексов.

Реконструкция и ремонт существующих линейных объектов и сооружений (дорог, трубопроводов, линий электропередачи, волоконно-оптических линий связи, других линейных объектов), хозяйственных объектов, а также их эксплуатация, иная хозяйственная деятельность в границах охранной зоны осуществляются с соблюдением режима, установленного настоящим Положением, и Требований по предотвращению гибели объектов животного мира при осуществлении производственных процессов, а также при эксплуатации транспортных магистралей, трубопроводов, линий связи и электропередачи, утверждённых в соответствии со статьёй 28 Федерального закона от 24 апреля 1995 года № 52-ФЗ «О животном мире».

Использование водных объектов и их охрана в границах охранной зоны памятника природы осуществляются в соответствии с Водным кодексом Российской Федерации с учётом ограничений и запретов, установленных настоящим Положением.

Использование лесных участков, проведение мероприятий по охране, защите и воспроизводству лесов в границах охранной зоны осуществляются в соответствии с лесохозяйственным регламентом Воткинского лесничества с учётом ограничений и запретов, установленных настоящим Положением.

Граждане имеют право свободно и бесплатно пребывать в границах охранной зоны, осуществлять заготовку и сбор дикорастущих плодов, ягод, орехов, грибов, других пригодных для употребления в пищу лесных ресурсов, а также недревесных лесных ресурсов (за исключением елей и деревьев других хвойных пород для новогодних праздников) для собственных нужд с соблюдением запретов и ограничений, установленных настоящим Положением.

Любительская и спортивная охота, любительское рыболовство в границах охранной зоны осуществляются в соответствии с законодательством Российской Федерации и законодательством Удмуртской Республики.

8. Границы и режим охранной зоны учитываются при разработке планов и перспектив экономического и социального развития, лесохозяйственных регламентов и проектов освоения лесов, подготовке документов территориального планирования, территориального и внутрихозяйственного охотустройства, проведении лесоустройства, инвентаризации земель.

9. Соблюдение режима охранной зоны памятника природы обеспечивается бюджетным учреждением Удмуртской Республики «Дирекция особо охраняемых природных территорий регионального значения Удмуртской Республики» при осуществлении им регионального государственного контроля (надзора) в области охраны и использования особо охраняемых природных территорий в соответствии с положением, утверждённым Правительством Удмуртской Республики.

