



У К А З

Об охранной зоне памятника природы регионального значения «Торфяное болото «Игра-Чемашур»

В соответствии с Федеральным законом от 14 марта 1995 года № 33-ФЗ «Об особо охраняемых природных территориях» **постановляю:**

1. Установить охранную зону памятника природы регионального значения «Торфяное болото «Игра-Чемашур» на прилегающих к нему земельных участках и водных объектах.

2. Утвердить прилагаемые:

границы охранной зоны памятника природы регионального значения «Торфяное болото «Игра-Чемашур»;

Положение об охранной зоне памятника природы регионального значения «Торфяное болото «Игра-Чемашур».

3. Настоящий Указ вступает в силу со дня его официального опубликования.

Глава
Удмуртской Республики



А.В. Бречалов

г. Ижевск
20 мая 2022 года
№ 81

УТВЕРЖДЕНЫ
Указом Главы
Удмуртской Республики
от 20 мая 2022 года № 81

ГРАНИЦЫ
охранной зоны памятника природы регионального значения
«Торфяное болото «Игра-Чемашур»

1. Перечень координат характерных точек границ охранной зоны
памятника природы регионального значения
«Торфяное болото «Игра-Чемашур»

Обозначение характерных точек границ	Координаты (МСК-18), метры	
	X	Y
1	469630.87	2221839.23
2	469705.08	2221883.07
3	469728.36	2221930.01
4	469756.92	2222068.11
5	469794.04	2222096.25
6	470022.47	2222127.91
7	470109.00	2222177.87
8	470337.12	2222416.80
9	470740.45	2222182.56
10	471212.53	2222744.04
11	470763.64	2223203.62
12	470912.41	2223341.81
13	471069.45	2223357.44
14	471135.54	2223452.19
15	471071.29	2223535.14
16	470915.97	2223700.58
17	470940.71	2223765.10
18	471117.68	2223852.72
19	470974.68	2224094.15
20	470700.60	2224249.22
21	470752.97	2224421.40
22	470619.06	2224569.02

23	470470.99	2224648.24
24	470441.77	2224708.71
25	470490.08	2224909.52
26	470286.24	2225002.53
27	470035.92	2224941.76
28	469841.89	2225017.20
29	469642.31	2225089.92
30	469554.66	2225089.91
31	469502.07	2225057.16
32	469470.06	2224974.21
33	469434.32	2224882.21
34	469408.47	2224830.48
35	469374.98	2224771.87
36	469353.70	2224682.88
37	469334.69	2224606.84
38	469322.51	2224561.16
39	469314.11	2224444.44
40	469330.80	2224322.96
41	469429.76	2224226.12
42	469482.46	2223893.07
43	469447.77	2223745.66
44	469373.34	2223733.87
45	469227.80	2223919.73
46	468918.94	2223871.07
47	468877.88	2223864.76
48	468861.50	2223832.82
49	468866.06	2223798.62
50	469216.05	2223840.43
51	469313.37	2223623.09
52	469529.76	2223657.46
53	469584.38	2223889.30
54	469523.34	2224274.46
55	469400.73	2224394.49
56	469493.69	2224471.29
57	469520.64	2224525.20
58	469521.34	2224573.07
59	469536.81	2224573.76
60	469513.86	2224611.49
61	469476.87	2224631.07

62	469401.34	2224651.95
63	469426.65	2224736.53
64	469495.34	2224775.61
65	469495.39	2224803.91
66	469512.91	2224834.89
67	469508.90	2224853.77
68	469477.81	2224855.14
69	469479.17	2224906.36
70	469502.07	2224949.46
71	469554.72	2224989.94
72	469642.26	2224989.94
73	469673.27	2224980.50
74	469744.73	2224934.69
75	469791.98	2224930.61
76	469805.38	2224887.50
77	469847.25	2224871.31
78	469910.59	2224892.88
79	469980.65	2224857.84
80	469977.33	2224818.75
81	470006.25	2224787.71
82	470132.30	2224846.41
83	470244.18	2224888.86
84	470374.99	2224862.57
85	470337.22	2224738.51
86	470344.61	2224679.93
87	470395.16	2224575.44
88	470569.04	2224482.45
89	470638.49	2224402.85
90	470583.86	2224200.69
91	470885.11	2224028.80
92	470978.85	2223879.16
93	470859.56	2223846.87
94	470809.72	2223733.62
95	470821.82	2223654.75
96	470998.35	2223466.72
97	470974.13	2223422.90
98	470909.44	2223454.60
99	470860.92	2223432.32
100	470743.65	2223311.69

101	470717.99	2223302.25
102	470651.32	2223345.42
103	470604.06	2223335.29
104	470567.02	2223293.48
105	470576.47	2223246.28
106	470649.25	2223170.14
107	470725.40	2223008.38
108	470826.57	2222951.74
109	471061.80	2222751.58
110	470967.36	2222667.33
111	470815.01	2222502.89
112	470715.29	2222327.68
113	470322.41	2222566.25
114	470288.05	2222558.12
115	470207.77	2222393.00
116	470097.96	2222358.64
117	470022.45	2222227.89
118	469960.41	2222260.24
119	469886.29	2222270.39
120	469849.95	2222257.57
121	469824.32	2222242.73
122	469812.21	2222207.00
123	469763.64	2222191.52
124	469645.03	2222159.84
125	469628.84	2222101.15
126	469656.46	2222051.99
127	469631.52	2221954.89
128	469498.71	2221946.13
129	469440.81	2221959.61
130	469379.69	2221956.25
131	469547.54	2221843.80
1	469630.87	2221839.23
132	466681.59	2220939.65
133	466791.60	2220944.88
134	467111.00	2221023.32
135	467079.00	2221170.25
136	467286.38	2221374.12
137	467605.96	2221399.12

138	467749.71	2221403.68
139	467743.01	2221343.05
140	467762.70	2221266.45
141	467868.54	2221184.36
142	468117.73	2221146.57
143	468192.73	2221156.32
144	468552.90	2221250.63
145	468558.42	2221288.85
146	468718.60	2221317.64
147	468733.28	2221320.25
148	468868.13	2221229.83
149	468923.82	2221212.87
150	469013.25	2221213.27
151	469074.67	2221221.42
152	469113.35	2221263.28
153	469114.15	2221339.11
154	469126.87	2221510.39
155	469159.20	2221616.17
156	469190.77	2221705.49
157	469103.17	2221762.14
158	469088.25	2221698.13
159	469025.21	2221617.56
160	468993.54	2221529.32
161	469005.00	2221482.79
162	469007.03	2221462.58
163	468978.07	2221415.40
164	469007.04	2221367.55
165	468994.25	2221348.67
166	469012.77	2221313.26
167	468923.89	2221312.87
168	468755.37	2221425.85
169	468700.86	2221416.07
170	468526.12	2221384.61
171	468485.89	2221387.14
172	468463.86	2221321.03
173	468436.53	2221311.93
174	468419.04	2221311.27
175	468409.60	2221339.56
176	468391.36	2221336.86

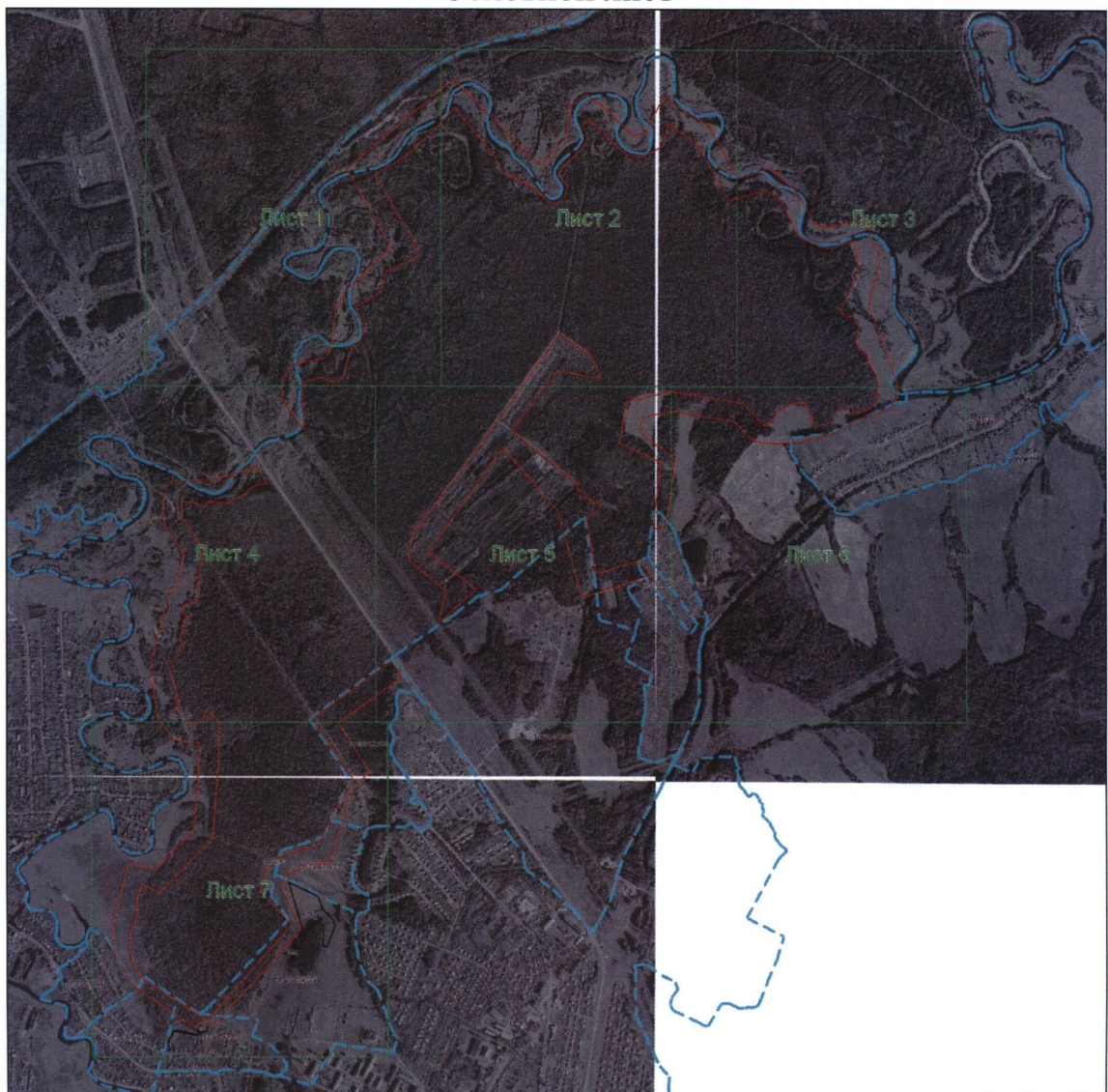
177	468387.36	2221319.36
178	468331.38	2221313.93
179	468282.83	2221295.76
180	468261.24	2221326.07
181	468231.68	2221315.98
182	468195.21	2221277.54
183	468178.43	2221255.34
184	468117.68	2221246.53
185	467950.59	2221298.43
186	467927.04	2221274.20
187	467897.33	2221301.82
188	467874.36	2221336.86
189	467842.04	2221340.21
190	467842.04	2221371.22
191	467868.73	2221424.80
192	467909.15	2221426.16
193	467898.32	2221461.22
194	467853.89	2221507.06
195	467600.46	2221499.00
196	467242.26	2221470.97
197	466956.46	2221189.97
198	467005.59	2221094.23
199	466930.81	2221070.64
200	466870.18	2221075.36
201	466831.02	2221068.61
202	466754.18	2221037.65
203	466663.96	2221038.98
204	466590.46	2221053.12
205	466513.31	2221095.93
206	466291.23	2221442.00
207	466792.95	2221889.90
208	466968.86	2221721.40
209	467130.01	2221771.26
210	467119.37	2221812.67
211	467148.16	2221819.09
212	467215.53	2222031.43
213	467563.99	2222211.38
214	467869.41	2221997.75
215	468175.02	2222417.98

216	468094.10	2222476.81
217	467846.29	2222135.92
218	467596.38	2222297.26
219	467474.98	2222198.91
220	467136.31	2222100.09
221	467058.89	2221860.08
222	466995.59	2221834.31
223	466767.25	2221941.76
224	466266.27	2221474.58
225	466267.59	2221444.35
226	466286.76	2221428.44
227	466282.08	2221396.55
228	466267.12	2221384.88
229	466250.73	2221387.65
230	466454.95	2221078.98
231	466529.15	2221029.99
232	466617.99	2220972.02
132	466681.59	2220939.65
233	468703.11	2222506.56
234	468825.71	2222526.78
235	469381.17	2222950.10
236	469712.74	2223183.26
237	469888.03	2223303.23
238	469772.08	2223473.10
239	469668.30	2223521.65
240	469654.78	2223512.18
241	469672.33	2223416.50
242	469692.50	2223296.50
243	469379.78	2223059.29
244	469098.03	2223408.42
245	469076.86	2223392.97
246	469046.84	2223436.69
247	469005.44	2223483.57
248	468997.25	2223526.66
249	468963.72	2223510.34
250	468927.16	2223445.83
251	468631.36	2223497.04
252	468706.40	2223739.66

253	468681.79	2223738.96
254	468623.22	2223788.37
255	468506.97	2223425.37
256	468957.55	2223296.61
257	469292.47	2223008.27
258	468744.14	2222614.68
259	468548.13	2222862.07
260	468380.73	2222680.99
261	468390.95	2222668.73
262	468540.04	2222707.43
233	468703.11	2222506.56

2. План границ охранной зоны памятника природы регионального значения «Торфяное болото «Игра-Чемашур»

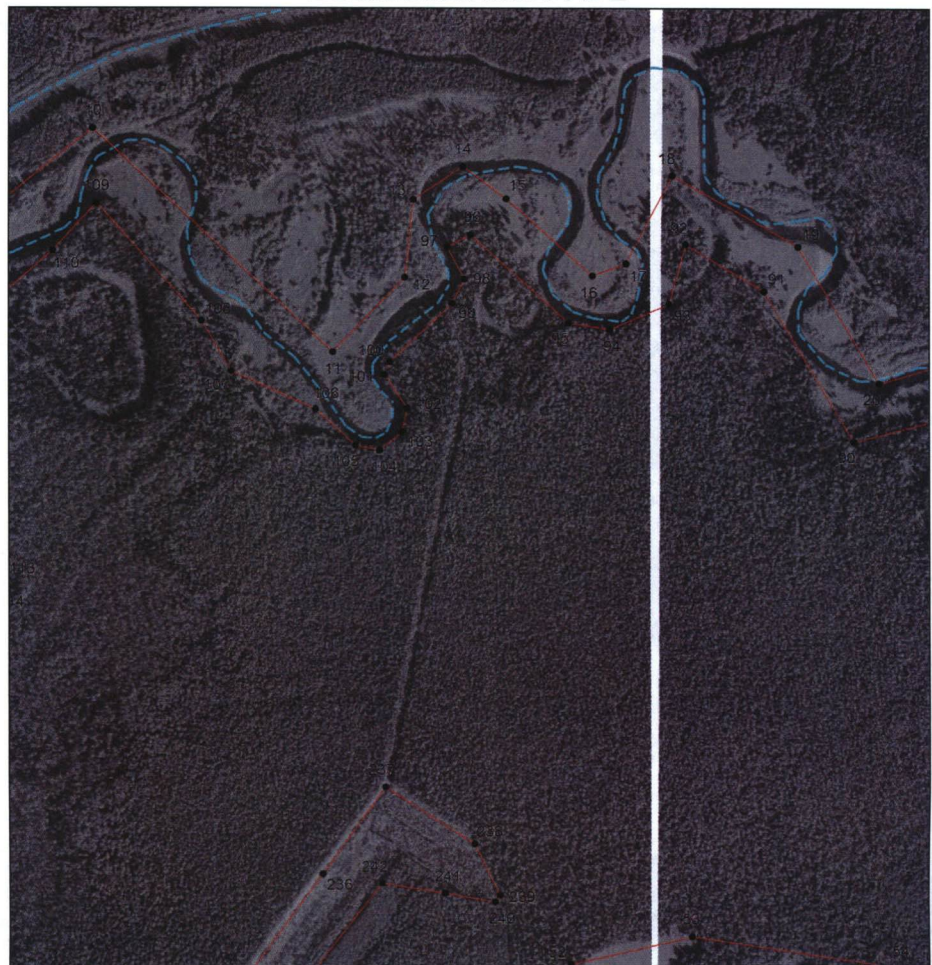
Основной лист



Выносной лист № 1




Выносной лист № 2




Выносной лист № 3



Выносной лист № 4



Выносной лист № 5



Выносной лист № 6



УТВЕРЖДЕНО
Указом Главы
Удмуртской Республики
от 20 мая 2022 года № 81

ПОЛОЖЕНИЕ
об охранной зоне памятника природы регионального значения
«Торфяное болото «Игра-Чемашур»

I. Общие положения

1. Настоящее Положение разработано в соответствии с Федеральным законом от 14 марта 1995 года № 33-ФЗ «Об особо охраняемых природных территориях», постановлением Правительства Российской Федерации от 19 февраля 2015 года № 138 «Об утверждении Правил создания охранных зон отдельных категорий особо охраняемых природных территорий, установления их границ, определения режима охраны и использования земельных участков и водных объектов в границах таких зон» и определяет режим охраны и использования земельных участков и водных объектов в границах охранной зоны памятника природы регионального значения «Торфяное болото «Игра-Чемашур» (далее – охранная зона).

2. Охранная зона установлена для предотвращения неблагоприятных антропогенных воздействий на памятник природы регионального значения «Торфяное болото «Игра-Чемашур» (далее – памятник природы) на прилегающих к нему земельных участках и водных объектах в муниципальном образовании «Муниципальный округ Игринский район Удмуртской Республики», в том числе на землях лесного фонда: части кварталов 4, 12, 13, 30, 31, 32, 33 Пионерского участкового лесничества Игринского лесничества, часть квартала 137 Менильского участкового лесничества Игринского лесничества.

3. Общая площадь охранной зоны – 186,4 га (1864203+/-23894 кв. м).

4. Земельные участки, которые включены в границы охранной зоны, у собственников, землепользователей, землевладельцев и арендаторов не изымаются и используются ими с соблюдением особого правового режима, установленного для таких земельных участков в соответствии с настоящим Положением.

5. Границы охранной зоны обозначаются на местности специальными предупредительными аншлагами и информационными знаками.

II. Режим охраны и использования земельных участков и водных объектов в границах охранной зоны

6. В границах охранной зоны запрещается деятельность, оказывающая негативное (вредное) воздействие на природные комплексы памятника природы, в том числе:

сплошные рубки лесных насаждений, выборочные рубки интенсивностью выше 30 процентов, уничтожение старовозрастных и дуплистых деревьев, за исключением санитарных рубок, рубок, связанных с тушением лесных пожаров, в том числе с созданием противопожарных разрывов, и рубок, связанных с реконструкцией, ремонтом и эксплуатацией линейных объектов, осуществляемых в соответствии с настоящим Положением;

создание лесоперерабатывающей инфраструктуры;

геологическое изучение недр, разработка месторождений, разведка и добыча полезных ископаемых, выполнение иных работ, связанных с использованием участками недр (за исключением добычи подземных вод для целей питьевого, хозяйственно-бытового, технического водоснабжения);

строительство магистральных дорог, трубопроводов и других коммуникаций, хозяйственных и жилых объектов, за исключением объектов, связанных с обеспечением функционирования населённых пунктов;

строительство объектов капитального строительства;

применение и хранение ядохимикатов, нефтепродуктов, минеральных удобрений, химических средств защиты растений, стимуляторов роста и других вредных веществ;

размещение отходов производства и потребления;

предоставление земельных участков для индивидуального жилищного строительства, строительства садовых домов, ведения садоводства и огородничества, личного подсобного хозяйства;

пускание палов, выжигание растительности, за исключением контролируемых отжигов, проводимых в рамках проведения противопожарных мероприятий;

деятельность, изменяющая гидрологический режим памятника природы и его охранной зоны;

проведение ирригационных и гидромелиоративных работ;

интродукция новых видов растений и животных;

использование природных ресурсов в промышленных целях, в том числе заготовка живицы, промышленная заготовка и сбор ягод, плодов, семян, лекарственного и технического сырья;

сбор биологических коллекций, кроме осуществляемого в рамках научно-исследовательской деятельности;

сбор и заготовка объектов растительного мира, занесённых в Красную книгу Удмуртской Республики;

проезд и стоянка автотранспортных средств вне существующих дорог и специально предусмотренных для этого мест (кроме случаев, связанных с охраной, обеспечением режима и выполнением задач памятника природы, проведением биотехнических и лесохозяйственных мероприятий, мероприятий по охране, защите и воспроизводству лесов, мероприятий по охране водных объектов от загрязнения, засорения и истощения, проездом автотранспортных средств землевладельцев, землепользователей, собственников и арендаторов земельных участков к участкам, находящимся в

их владении, пользовании, собственности или аренде и расположенным в границах памятника природы и охранной зоны);

уничтожение и повреждение установленных предупредительных аншлагов и информационных знаков;

иная деятельность, которая может оказать негативное (вредное) воздействие на природные комплексы памятника природы.

7. В границах охранной зоны допускаются:

рубки ухода за лесом, добровольно-выборочные рубки интенсивностью до 30 % и снижением полноты насаждений до 0,6, санитарные рубки в период с 15 августа по 15 марта;

мероприятия по использованию, охране, защите и воспроизводству лесов; мероприятия по охране водных объектов от загрязнения, засорения и истощения, мероприятия по предотвращению негативного воздействия вод и ликвидации его последствий;

проведение необходимых биотехнических, противопожарных мероприятий, в том числе распахка противопожарных полос в течение года;

научно-исследовательская деятельность (изучение и мониторинг природных комплексов и их компонентов);

эколого-просветительская деятельность (снятие видеофильмов, фотографирование, организация и устройство экскурсионных экологических троп, пешие экскурсии по разработанным маршрутам);

установка информационных аншлагов, табличек, указателей;

деятельность собственников, пользователей, владельцев и арендаторов земельных участков, находящихся в границах охранной зоны, в соответствии с целевым назначением земельных участков с учётом запретов и ограничений, установленных настоящим Положением;

иная деятельность, не оказывающая негативное (вредное) воздействие на природные комплексы памятника природы и не влекущая за собой нарушение сохранности его природных комплексов.

Реконструкция и ремонт существующих линейных объектов и сооружений (дорог, трубопроводов, линий электропередачи, волоконно-оптических линий связи, других линейных объектов), хозяйственных объектов, а также их эксплуатация, иная хозяйственная деятельность в границах охранной зоны осуществляются с соблюдением режима, установленного настоящим Положением, и Требований по предотвращению гибели объектов животного мира при осуществлении производственных процессов, а также при эксплуатации транспортных магистралей, трубопроводов, линий связи и электропередачи, утверждённых в соответствии со статьёй 28 Федерального закона от 24 апреля 1995 года № 52-ФЗ «О животном мире».

Использование водных объектов и их охрана в границах охранной зоны памятника природы осуществляются в соответствии с Водным кодексом Российской Федерации с учётом ограничений и запретов, установленных настоящим Положением.

соответствии с лесохозяйственным регламентом Игринского лесничества с учётом ограничений и запретов, установленных настоящим Положением.

Граждане имеют право свободно и бесплатно пребывать в границах охранной зоны, осуществлять заготовку и сбор дикорастущих плодов, ягод, орехов, грибов, других пригодных для употребления в пищу лесных ресурсов, а также недревесных лесных ресурсов (за исключением елей и деревьев других хвойных пород для новогодних праздников) для собственных нужд с соблюдением запретов и ограничений, установленных настоящим Положением.

Любительская и спортивная охота, любительское и спортивное рыболовство в границах охранной зоны осуществляются в соответствии с законодательством Российской Федерации и законодательством Удмуртской Республики.

8. Границы и режим охранной зоны учитываются при разработке планов и перспектив экономического и социального развития, лесохозяйственных регламентов и проектов освоения лесов, подготовке документов территориального планирования, территориального и внутрихозяйственного охотустройства, проведении лесоустройства, инвентаризации земель.

9. Соблюдение режима охранной зоны памятника природы обеспечивается бюджетным учреждением Удмуртской Республики «Дирекция особо охраняемых природных территорий регионального значения Удмуртской Республики» при осуществлении им регионального государственного контроля (надзора) в области охраны и использования особо охраняемых природных территорий в соответствии с положением, утверждённым Правительством Удмуртской Республики.

