



## У К А З

### Об охранной зоне памятника природы регионального значения «Ландшафтное урочище «Левина гора»

В соответствии с Федеральным законом от 14 марта 1995 года № 33-ФЗ «Об особо охраняемых природных территориях» **постановляю:**

1. Установить охранную зону памятника природы регионального значения «Ландшафтное урочище «Левина гора» на прилегающих к нему земельных участках и водных объектах.

2. Утвердить прилагаемые:  
границы охранной зоны памятника природы регионального значения «Ландшафтное урочище «Левина гора»;

Положение об охранной зоне памятника природы регионального значения «Ландшафтное урочище «Левина гора».

3. Настоящий Указ вступает в силу со дня его официального опубликования.

Глава  
Удмуртской Республики



А.В. Бречалов

г. Ижевск  
20 мая 2022 года  
№ 78

УТВЕРЖДЕНЫ  
Указом Главы  
Удмуртской Республики  
от 20 мая 2022 года № 78

**ГРАНИЦЫ**  
**охранной зоны памятника природы регионального значения**  
**«Ландшафтное урочище «Левина гора»**

1. Перечень координат характерных точек границ охранной зоны  
памятника природы регионального значения «Ландшафтное урочище  
«Левина гора»

Обозначение характерных точек границ	Координаты (МСК-18), метры	
	X	Y
1	409411,67	2300470,30
2	409456,44	2300480,06
3	409487,18	2300491,72
4	409514,60	2300506,22
5	409532,48	2300514,21
6	409553,31	2300520,16
7	409585,77	2300522,58
8	409608,59	2300526,99
9	409639,19	2300539,15
10	409668,43	2300564,75
11	409683,74	2300586,08
12	409715,20	2300638,85
13	409752,89	2300703,18
14	409851,19	2300778,12
15	409886,15	2300816,31
16	409908,05	2300839,59
17	409927,07	2300858,96
18	409992,00	2300931,29
19	410012,95	2300966,45
20	410057,79	2301041,86
21	410062,33	2301057,57
22	410063,31	2301058,47
23	410074,42	2301074,35
24	410076,43	2301103,94
25	410104,78	2301117,74

26	410105,31	2301118,50
27	410156,23	2301146,51
28	410213,44	2301184,82
29	410287,30	2301219,13
30	410340,92	2301321,95
31	410242,67	2301315,36
32	410239,45	2301307,89
33	410213,34	2301289,11
34	410208,84	2301279,84
35	410201,76	2301272,63
36	410192,15	2301270,83
37	410175,99	2301268,97
38	410163,90	2301263,25
39	410150,87	2301257,34
40	410125,33	2301240,66
41	410104,72	2301235,86
42	410099,43	2301229,77
43	410091,75	2301222,08
44	410081,15	2301215,72
45	410062,60	2301209,89
46	410040,35	2301200,36
47	410030,01	2301194,26
48	410024,98	2301187,64
49	410020,74	2301178,63
50	410018,36	2301170,16
51	410013,86	2301158,50
52	410006,97	2301145,78
53	409995,84	2301132,27
54	409983,66	2301121,14
55	409977,03	2301111,61
56	409970,41	2301099,69
57	409960,61	2301065,78
58	409957,96	2301052,79
59	409956,37	2301049,35
60	409951,07	2301043,26
61	409944,18	2301042,73
62	409938,78	2301038,13
63	409911,69	2300990,88
64	409889,79	2300961,36
65	409873,12	2300952,33
66	409855,75	2300929,04

67	409835,95	2300908,90
68	409809,34	2300880,60
69	409802,45	2300871,33
70	409791,83	2300858,52
71	409773,77	2300845,32
72	409766,47	2300842,20
73	409764,73	2300828,31
74	409755,00	2300817,88
75	409732,42	2300802,25
76	409704,63	2300795,30
77	409685,52	2300781,75
78	409669,55	2300758,47
79	409658,34	2300740,99
80	409644,83	2300722,71
81	409636,62	2300706,81
82	409635,29	2300700,19
83	409629,99	2300693,83
84	409623,36	2300680,32
85	409621,77	2300674,50
86	409618,33	2300665,49
87	409612,24	2300654,89
88	409601,11	2300645,09
89	409597,14	2300636,08
90	409589,19	2300625,75
91	409578,33	2300622,30
92	409535,68	2300619,12
93	409500,45	2300609,06
94	409482,17	2300601,90
95	409466,53	2300593,96
96	409451,70	2300585,22
97	409420,97	2300573,56
98	409405,60	2300570,12
99	409322,68	2300565,08
100	409246,38	2300562,17
101	409237,65	2300561,11
102	409223,34	2300562,96
103	409204,00	2300564,81
104	409194,20	2300563,50
105	409174,33	2300553,69
106	409150,75	2300525,34
107	409113,40	2300487,46

108	409106,25	2300484,02
109	409093,53	2300485,34
110	409037,63	2300489,58
111	409029,15	2300488,26
112	408984,39	2300460,44
113	408930,60	2300428,65
114	408904,91	2300413,29
115	408890,07	2300405,87
116	408880,80	2300405,60
117	408866,23	2300412,22
118	408834,70	2300432,10
119	408816,96	2300441,37
120	408786,75	2300450,10
121	408704,37	2300459,38
122	408647,40	2300469,18
123	408634,95	2300471,04
124	408575,88	2300465,21
125	408529,25	2300454,08
126	408488,46	2300441,63
127	408460,11	2300430,77
128	408436,26	2300413,55
129	408420,90	2300397,39
130	408408,98	2300373,02
131	408404,74	2300349,97
132	408402,89	2300324,27
133	408400,77	2300315,79
134	408395,73	2300308,11
135	408377,98	2300304,40
136	408326,06	2300316,85
137	408288,71	2300325,86
138	408231,22	2300346,52
139	408209,49	2300351,56
140	408192,81	2300354,21
141	408167,64	2300358,18
142	408125,52	2300362,42
143	408087,63	2300361,36
144	408067,23	2300358,18
145	408045,24	2300354,47
146	408028,43	2300338,82
147	408011,06	2300314,85
148	407991,95	2300292,27

149	407976,66	2300279,06
150	407959,99	2300279,41
151	407935,32	2300289,48
152	407900,24	2300300,95
153	407866,89	2300304,08
154	407819,29	2300310,33
155	407793,24	2300308,25
156	407758,85	2300295,39
157	407716,48	2300270,76
158	407690,25	2300263,08
159	407666,94	2300263,60
160	407650,52	2300276,85
161	407635,41	2300305,73
162	407630,65	2300327,45
163	407628,00	2300374,61
164	407630,38	2300405,60
165	407627,18	2300446,51
166	407635,52	2300485,42
167	407641,08	2300511,82
168	407652,19	2300546,56
169	407659,14	2300592,42
170	407664,70	2300613,27
171	407666,09	2300663,29
172	407664,70	2300707,76
173	407663,31	2300735,54
174	407659,14	2300793,91
175	407659,14	2300821,71
176	407659,14	2300892,57
177	407678,60	2300957,19
178	407683,46	2301022,85
179	407675,82	2301049,25
180	407659,14	2301076,00
181	407602,04	2301183,14
182	407549,85	2301209,37
183	407525,48	2301222,61
184	407506,40	2301239,57
185	407451,57	2301292,55
186	407430,37	2301319,57
187	407425,86	2301334,41
188	407425,07	2301350,04
189	407435,14	2301395,34

190	407435,79	2301396,29
191	407478,32	2301494,15
192	407518,79	2301583,20
193	407553,53	2301626,28
194	407588,27	2301676,31
195	407620,32	2301724,63
196	407641,24	2301754,04
197	407667,48	2301794,43
198	407671,18	2301820,00
199	407696,88	2301852,85
200	407741,13	2301940,33
201	407786,68	2301994,59
202	407822,45	2302033,26
203	407853,71	2302060,81
204	407865,63	2302066,91
205	407872,52	2302064,52
206	407880,09	2302058,45
207	407888,77	2302059,49
208	407902,67	2302066,09
209	407910,14	2302071,94
210	407911,20	2302094,46
211	407924,55	2302115,42
212	407964,71	2302179,76
213	408004,45	2302214,46
214	408053,79	2302251,60
215	408071,73	2302287,32
216	408089,22	2302298,71
217	408110,42	2302307,45
218	408145,38	2302328,64
219	408158,70	2302350,27
220	408168,78	2302371,11
221	408206,99	2302407,93
222	408235,72	2302430,64
223	408283,42	2302448,92
224	408328,58	2302463,17
225	408366,45	2302472,54
226	408411,96	2302500,34
227	408452,61	2302529,17
228	408465,45	2302548,63
229	408468,93	2302569,12
230	408475,88	2302580,94

231	408493,59	2302612,89
232	408506,79	2302618,11
233	408564,12	2302613,59
234	408683,28	2302616,37
235	408744,42	2302660,14
236	408792,71	2302674,73
237	408829,53	2302710,17
238	408858,72	2302730,32
239	408968,14	2302776,87
240	408991,77	2302792,16
241	409014,00	2302804,66
242	409037,62	2302819,95
243	409064,03	2302818,56
244	409086,26	2302842,18
245	409107,10	2302863,02
246	409132,11	2302886,65
247	409147,41	2302907,49
248	409164,08	2302917,22
249	409180,75	2302922,78
250	409201,59	2302928,34
251	409225,22	2302931,12
252	409248,84	2302951,96
253	409287,75	2302963,08
254	409308,60	2302963,08
255	409333,81	2302977,43
256	409349,44	2302981,14
257	409364,01	2302990,68
258	409383,61	2303008,16
259	409398,92	2303007,54
260	409429,49	2303014,49
261	409451,17	2303044,19
262	409459,65	2303052,93
263	409469,45	2303070,42
264	409477,13	2303086,31
265	409491,17	2303104,86
266	409506,00	2303117,31
267	409539,00	2303142,00
268	409481,13	2303222,36
269	409446,79	2303197,90
270	409411,45	2303165,23
271	409390,53	2303136,31



272	409372,01	2303105,05
273	409333,61	2303094,76
274	409317,03	2303082,78
275	409284,32	2303064,33
276	409260,27	2303059,23
277	409198,84	2303038,56
278	409175,80	2303024,95
279	409132,44	2303012,09
280	409114,08	2303003,82
281	409113,69	2303003,60
282	409097,02	2302993,87
283	409056,86	2302953,12
284	409017,12	2302914,46
285	408962,27	2302890,29
286	408937,46	2302876,13
287	408921,07	2302865,52
288	408819,57	2302822,34
289	408801,89	2302812,61
290	408760,18	2302782,22
291	408740,72	2302763,49
292	408686,21	2302741,45
293	408650,13	2302715,62
294	408566,89	2302713,68
295	408506,79	2302718,11
296	408470,01	2302711,10
297	408443,59	2302699,49
298	408406,12	2302661,35
299	408389,05	2302630,54
300	408374,00	2302596,02
301	408327,47	2302565,92
302	408298,50	2302558,54
303	408247,64	2302542,30
304	408199,93	2302524,02
305	408144,98	2302486,39
306	408082,18	2302421,11
307	408072,28	2302401,27
308	408051,11	2302391,17
309	408017,16	2302371,12
310	407985,13	2302337,32
311	407974,94	2302317,41
312	407938,67	2302289,78

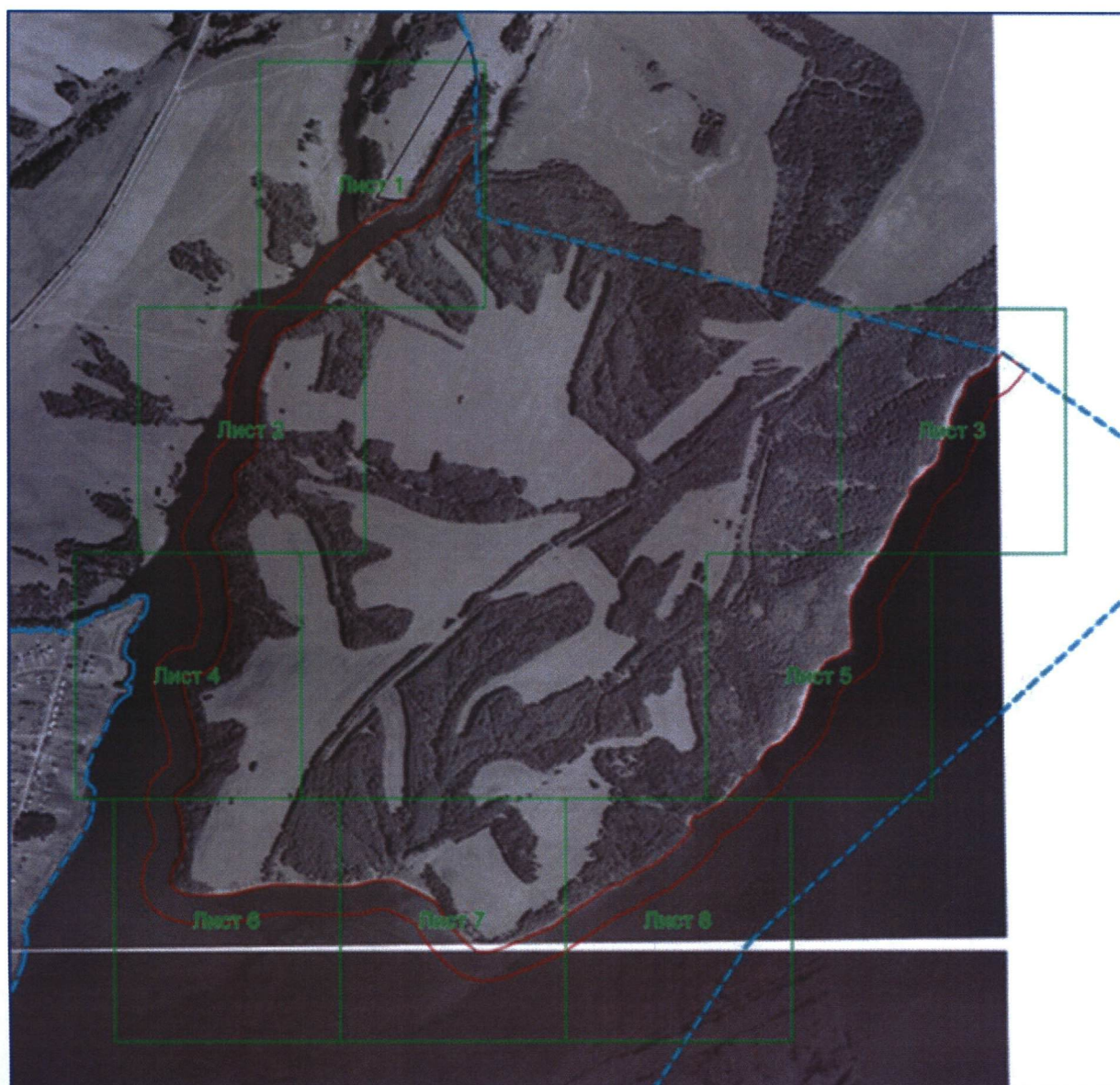
313	407879,89	2302232,72
314	407833,92	2302159,27
315	407820,10	2302155,94
316	407787,59	2302135,83
317	407749,05	2302101,17
318	407710,09	2302058,88
319	407651,89	2301985,46
320	407612,07	2301906,73
321	407584,58	2301870,00
322	407558,53	2301810,28
323	407536,98	2301779,90
324	407505,53	2301732,47
325	407473,44	2301686,26
326	407427,75	2301624,57
327	407387,28	2301535,52
328	407386,61	2301534,01
329	407337,52	2301417,05
330	407327,45	2301371,74
331	407325,07	2301350,04
332	407325,99	2301329,36
333	407334,69	2301290,49
334	407351,69	2301257,84
335	407382,08	2301220,64
336	407436,90	2301167,66
337	407459,05	2301147,86
338	407504,94	2301120,02
339	407528,73	2301108,06
340	407570,89	2301028,97
341	407582,26	2301010,30
342	407579,68	2300975,52
343	407563,39	2300921,41
344	407559,14	2300821,71
345	407563,49	2300729,48
346	407566,05	2300663,12
347	407554,52	2300569,43
348	407537,70	2300506,19
349	407529,40	2300467,47
350	407528,16	2300369,00
351	407530,81	2300321,84
352	407546,80	2300259,38
353	407563,92	2300226,85
354	407587,73	2300199,01
355	407616,94	2300177,00

356	407664,71	2300163,63
357	407688,02	2300163,11
358	407744,58	2300174,79
359	407766,74	2300184,31
360	407801,80	2300204,69
361	407815,15	2300209,68
362	407853,87	2300204,93
363	407879,78	2300202,43
364	407922,23	2300186,81
365	407974,53	2300179,08
366	408026,66	2300192,46
367	408068,28	2300227,66
368	408087,39	2300250,23
369	408096,77	2300261,58
370	408121,89	2300262,28
371	408154,84	2300258,96
372	408202,93	2300250,43
373	408265,25	2300228,65
374	408302,60	2300219,64
375	408302,75	2300219,60
376	408354,67	2300207,16
377	408377,98	2300204,40
378	408416,20	2300210,23
379	408445,73	2300221,51
380	408479,32	2300253,24
381	408487,37	2300265,79
382	408497,78	2300291,53
383	408502,63	2300317,09
384	408504,08	2300337,29
385	408508,05	2300342,05
386	408555,48	2300357,53
387	408592,47	2300366,36
388	408632,35	2300370,30
389	408687,42	2300360,82
390	408767,14	2300351,68
391	408784,79	2300345,35
392	408812,89	2300327,63
393	408839,46	2300314,55
394	408880,80	2300305,60
395	408893,00	2300305,92
396	408934,79	2300316,43
397	408949,63	2300323,84
398	408981,69	2300342,69

399	409035,27	2300374,35
400	409056,99	2300387,82
401	409084,58	2300385,73
402	409106,25	2300384,02
403	409149,60	2300393,90
404	409163,40	2300400,86
405	409184,61	2300417,25
406	409221,95	2300455,13
407	409227,91	2300461,74
408	409326,49	2300465,14
1	409411,67	2300470,30

2. План границ охранной зоны памятника природы регионального значения «Ландшафтное урочище «Левина гора»

Основной лист




Выносной лист № 1




Выносной лист № 2




Выносной лист № 3




Выносной лист № 4



Выносной лист № 5



Выносной лист № 6







УТВЕРЖДЕНО  
Указом Главы  
Удмуртской Республики  
от 20 мая 2022 года № 78

**ПОЛОЖЕНИЕ**  
**об охранной зоне памятника природы регионального значения**  
**«Ландшафтное урочище «Левина гора»**

I. Общие положения

1. Настоящее Положение разработано в соответствии с Федеральным законом от 14 марта 1995 года № 33-ФЗ «Об особо охраняемых природных территориях», постановлением Правительства Российской Федерации от 19 февраля 2015 года № 138 «Об утверждении Правил создания охранных зон отдельных категорий особо охраняемых природных территорий, установления их границ, определения режима охраны и использования земельных участков и водных объектов в границах таких зон» и определяет режим охраны и использования земельных участков и водных объектов в границах охранной зоны памятника природы регионального значения «Ландшафтное урочище «Левина гора» (далее – охранный зона).

2. Охранная зона установлена для предотвращения неблагоприятных антропогенных воздействий на памятник природы регионального значения «Ландшафтное урочище «Левина гора» (далее – памятник природы) на прилегающих к нему земельных участках и водных объектах в муниципальном образовании «Муниципальный округ Воткинский район Удмуртской Республики», в том числе на землях лесного фонда: часть квартала 182 Березовского участкового лесничества Воткинского лесничества.

3. Общая площадь охранной зоны – 74,2 га (741709+/-15071 кв. м).

4. Земельные участки, которые включены в границы охранной зоны, у собственников, землепользователей, землевладельцев и арендаторов не изымаются и используются ими с соблюдением особого правового режима, установленного для таких земельных участков в соответствии с настоящим Положением.

5. Границы охранной зоны обозначаются на местности специальными предупредительными аншлагами и информационными знаками.

II. Режим охраны и использования земельных участков и водных объектов в границах охранной зоны

6. В границах охранной зоны запрещается деятельность, оказывающая негативное (вредное) воздействие на природные комплексы памятника природы, в том числе:

сплошные рубки лесных насаждений, выборочные рубки интенсивностью выше 30 процентов, уничтожение старовозрастных и дуплистых деревьев, за исключением санитарных рубок, рубок, связанных с тушением лесных пожаров, в том числе с созданием противопожарных разрывов, и рубок, связанных с реконструкцией, ремонтом и эксплуатацией линейных объектов, осуществляемых в соответствии с настоящим Положением;

создание лесоперерабатывающей инфраструктуры;

геологическое изучение недр, разработка месторождений, разведка и добыча полезных ископаемых, выполнение иных работ, связанных с использованием участками недр (за исключением добычи подземных вод для целей питьевого, хозяйственно-бытового, технического водоснабжения);

строительство магистральных дорог, трубопроводов и других коммуникаций, хозяйственных и жилых объектов;

строительство объектов капитального строительства;

применение и хранение ядохимикатов, нефтепродуктов, минеральных удобрений, химических средств защиты растений, стимуляторов роста и других вредных веществ;

размещение отходов производства и потребления;

предоставление земельных участков для индивидуального жилищного строительства, строительства садовых домов, ведения садоводства и огородничества, личного подсобного хозяйства;

пускание палов, выжигание растительности, за исключением контролируемых отжигов, проводимых в рамках проведения противопожарных мероприятий;

деятельность, изменяющая гидрологический режим памятника природы и его охранной зоны;

проведение ирригационных и гидромелиоративных работ;

интродукция новых видов растений и животных;

использование природных ресурсов в промышленных целях, в том числе заготовка живицы, промышленная заготовка и сбор ягод, плодов, семян, лекарственного и технического сырья;

сбор биологических коллекций, кроме осуществляемого в рамках научно-исследовательской деятельности;

сбор и заготовка объектов растительного мира, занесённых в Красную книгу Удмуртской Республики;

проезд и стоянка автотранспортных средств вне существующих дорог и специально предусмотренных для этого мест (кроме случаев, связанных с обеспечением режима особой охраны памятника природы и режима охранной зоны, проведением биотехнических и лесохозяйственных мероприятий, мероприятий по охране, защите и воспроизводству лесов, мероприятий по охране водных объектов от загрязнения, засорения и истощения, проездом автотранспортных средств землевладельцев, землепользователей, собственников и арендаторов земельных участков к участкам, находящимся в их владении, пользовании, собственности или аренде и расположенным в границах памятника природы и охранной зоны);

уничтожение и повреждение установленных предупредительных аншлагов и информационных знаков;

иная деятельность, которая может оказать негативное (вредное) воздействие на природные комплексы памятника природы.

7. В границах охранной зоны допускаются:

рубки ухода за лесом, добровольно-выборочные рубки интенсивностью до 30 % и снижением полноты насаждений до 0,6, санитарные рубки в период с 15 августа по 15 марта;

мероприятия по использованию, охране, защите и воспроизводству лесов;

мероприятия по охране водных объектов от загрязнения, засорения и истощения, мероприятия по предотвращению негативного воздействия вод и ликвидации его последствий;

проведение необходимых биотехнических, противопожарных мероприятий, в том числе распахка противопожарных полос в течение года;

научно-исследовательская деятельность (изучение и мониторинг природных комплексов и их компонентов);

эколого-просветительская деятельность (снятие видеофильмов, фотографирование, организация и устройство экскурсионных экологических троп, пешие экскурсии по разработанным маршрутам);

установка информационных аншлагов, табличек, указателей;

деятельность собственников, пользователей, владельцев и арендаторов земельных участков, находящихся в границах охранной зоны, в соответствии с целевым назначением земельных участков с учётом запретов и ограничений, установленных настоящим Положением;

иная деятельность, не оказывающая негативное (вредное) воздействие на природные комплексы памятника природы и не влекущая за собой нарушение сохранности его природных комплексов.

Реконструкция и ремонт существующих линейных объектов и сооружений (дорог, трубопроводов, линий электропередачи, волоконно-оптических линий связи, других линейных объектов), хозяйственных объектов, а также их эксплуатация, иная хозяйственная деятельность в границах охранной зоны осуществляются с соблюдением режима, установленного настоящим Положением, и Требований по предотвращению гибели объектов животного мира при осуществлении производственных процессов, а также при эксплуатации транспортных магистралей, трубопроводов, линий связи и электропередачи, утверждённых в соответствии со статьёй 28 Федерального закона от 24 апреля 1995 года № 52-ФЗ «О животном мире».

Использование водных объектов и их охрана в границах охранной зоны памятника природы осуществляются в соответствии с Водным кодексом Российской Федерации с учётом ограничений и запретов, установленных настоящим Положением.

Использование лесных участков, проведение мероприятий по охране, защите и воспроизводству лесов в границах охранной зоны осуществляются в соответствии с лесохозяйственным регламентом Воткинского лесничества с учётом ограничений и запретов, установленных настоящим Положением.

Граждане имеют право свободно и бесплатно пребывать в границах охранной зоны, осуществлять заготовку и сбор дикорастущих плодов, ягод, орехов, грибов, других пригодных для употребления в пищу лесных ресурсов, а также недревесных лесных ресурсов (за исключением елей и деревьев других хвойных пород для новогодних праздников) для собственных нужд с соблюдением запретов и ограничений, установленных настоящим Положением.

Любительская и спортивная охота, любительское и спортивное рыболовство в границах охранной зоны осуществляются в соответствии с законодательством Российской Федерации и законодательством Удмуртской Республики.

8. Границы и режим охранной зоны учитываются при разработке планов и перспектив экономического и социального развития, лесохозяйственных регламентов и проектов освоения лесов, подготовке документов территориального планирования, территориального и внутрихозяйственного охотустройства, проведении лесоустройства, инвентаризации земель.

9. Соблюдение режима охранной зоны памятника природы обеспечивается бюджетным учреждением Удмуртской Республики «Дирекция особо охраняемых природных территорий регионального значения Удмуртской Республики» при осуществлении им регионального государственного контроля (надзора) в области охраны и использования особо охраняемых природных территорий в соответствии с положением, утверждённым Правительством Удмуртской Республики.

