

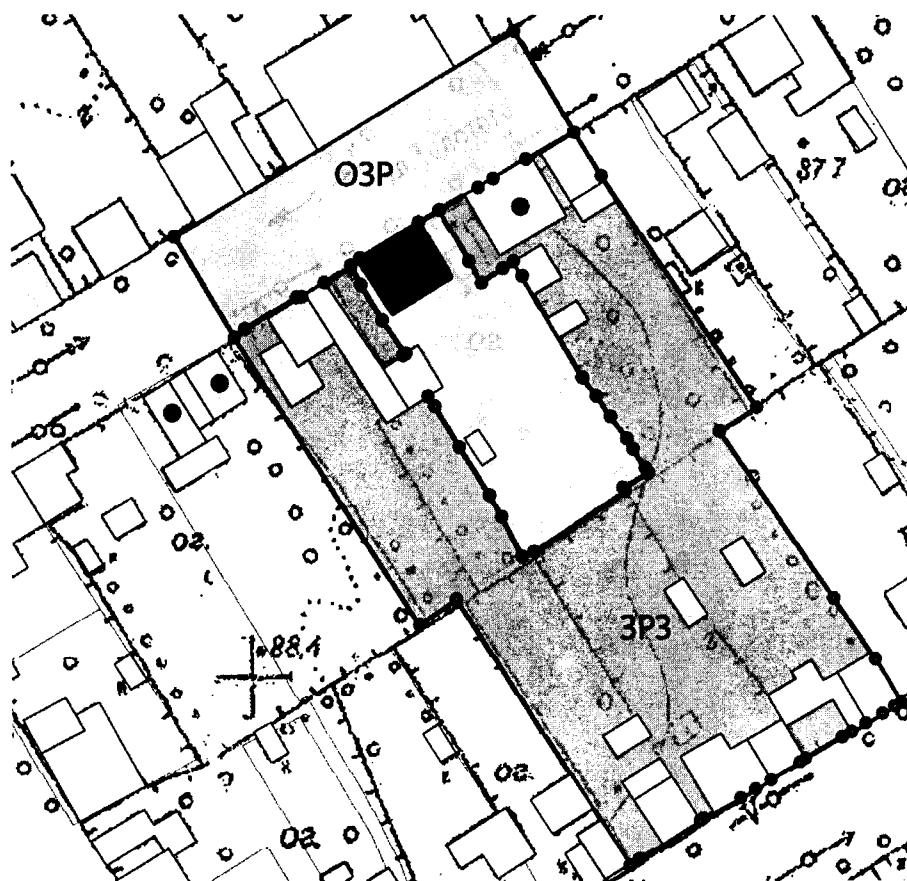
Приложение
к постановлению Правительства
Удмуртской Республики
от 22 марта 2021 года № 142

«Приложение
к постановлению Правительства
Удмуртской Республики
от 1 июня 2020 года № 238

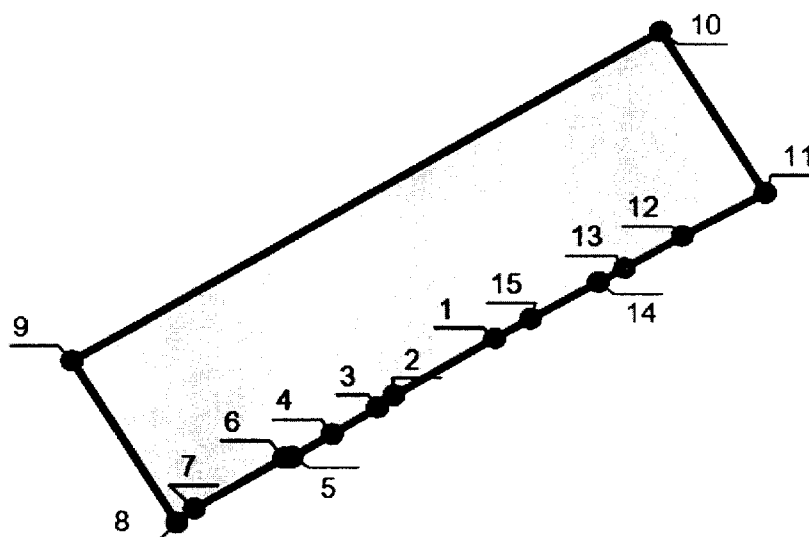
ЗОНЫ ОХРАНЫ

**объекта культурного наследия регионального значения
«Жилой дом (деревянный) 2-я половина XIX века»,
расположенного по адресу: Удмуртская Республика,
город Воткинск, улица Толстого, дом 25**

1. Зоны охраны объекта культурного наследия регионального значения «Жилой дом (деревянный) 2-я половина XIX века», расположенного по адресу: Удмуртская Республика, город Воткинск, улица Толстого, дом 25 (далее – объект культурного наследия), устанавливаются в составе охранной зоны и зоны регулирования застройки и хозяйственной деятельности согласно схеме:



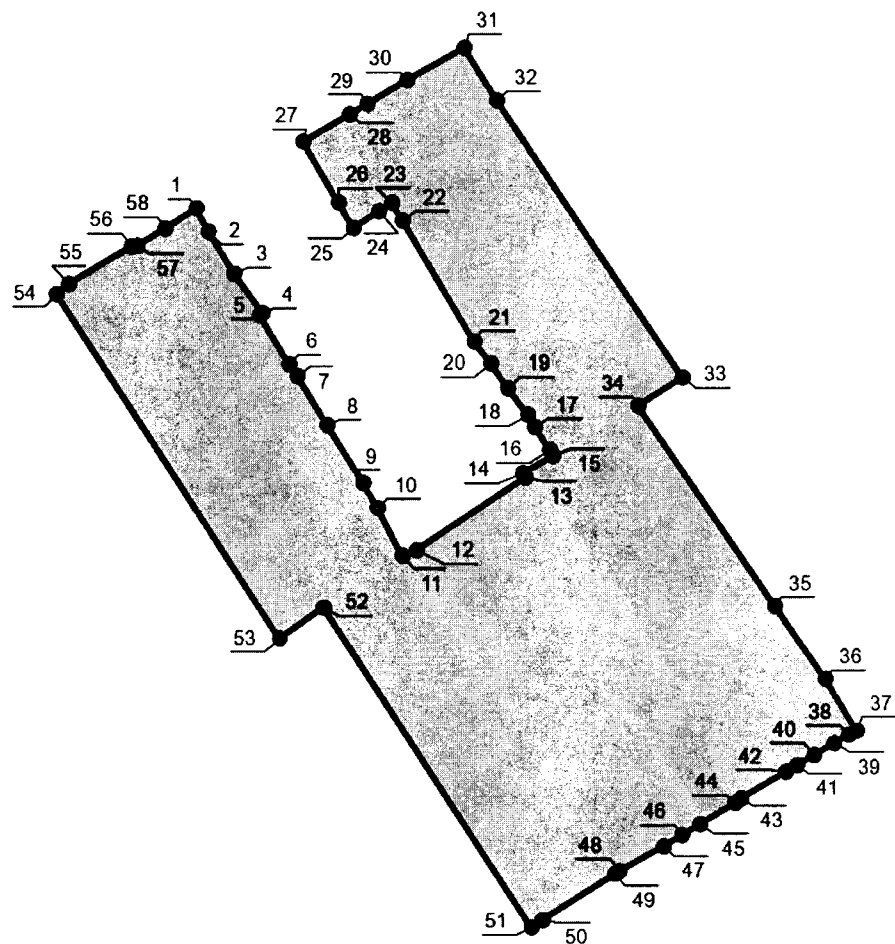
2. Граница охранной зоны объекта культурного наследия проходит от исходной точки 1 в юго-западном направлении по границам земельных участков с кадастровыми номерами 18:27:060409:1, 18:27:060409:61, 18:27:060409:3 через точки 2, 3, 4, 5, 6 и 7 до точки 8, далее в северо-западном направлении, пересекая улицу Толстого, до точки 9, далее в северо-восточном направлении по границам земельных участков с кадастровыми номерами 18:27:060407:72, 18:27:060407:30 и 18:27:060407:29 до точки 10, далее в юго-восточном направлении через улицу Толстого до точки 11, далее в юго-западном направлении по границам земельных участков с кадастровыми номерами 18:27:060409:59 и 18:27:060409:60 через точки 12, 13, 14 и 15 до исходной точки 1 согласно схеме:



3. Таблица координат охранной зоны объекта культурного наследия (система координат МСК-18):

№ точки	Координата X	Координата Y
1	410 009,08	2 275 746,59
2	410 003,30	2 275 737,09
3	410 002,14	2 275 735,57
4	409 999,42	2 275 731,32
5	409 997,11	2 275 727,57
6	409 997,03	2 275 726,80
7	409 992,00	2 275 718,39
8	409 990,60	2 275 716,75
9	410 006,77	2 275 707,01
10	410 039,93	2 275 762,09
11	410 023,69	2 275 771,87
12	410 019,33	2 275 764,06
13	410 016,12	2 275 758,69
14	410 014,72	2 275 756,28
15	410 011,04	2 275 749,95

4. Граница зоны регулирования застройки и хозяйственной деятельности объекта культурного наследия проходит от исходной точки 1 в юго-восточном направлении по границе между земельными участками с кадастровыми номерами 18:27:060409:61 и 18:27:060409:1 через точки 2, 3, 4, 5, 6, 7, 8, 9 и 10 до точки 11, далее в северо-восточном направлении по границе земельного участка с кадастровым номером 18:27:060409:1 через точки 12, 13 и 14 до точки 15, далее в северо-западном направлении вдоль границы между земельными участками с кадастровыми номерами 18:27:060409:1 и 18:27:060409:60 через точки 16, 17, 18, 19, 20, 21, 22, 23, 24, 25 и 26 до точки 27, далее в северо-восточном направлении по границам земельных участков с кадастровыми номерами 18:27:060409:60 и 18:27:060409:59 через точки 28, 29 и 30 до точки 31, далее в юго-восточном направлении по границам земельных участков с кадастровыми номерами 18:27:060409:59 и 18:27:060409:71 через точки 32, 33, 34, 35 и 36 до точки 37, далее в юго-западном направлении по границам земельных участков с кадастровыми номерами 18:27:060409:71, 18:27:060409:78 и 18:27:060409:72 через точки 38, 39, 40, 41, 42, 43, 44, 45, 46, 47, 48, 49 и 50 до точки 51, далее в северо-западном направлении по границам земельных участков с кадастровыми номерами 18:27:060409:72 и 18:27:060409:3 через точки 52 и 53 до точки 54, затем в северо-восточном направлении по границам земельных участков с кадастровыми номерами 18:27:060409:3 и 18:27:060409:61 через точки 55, 56, 57 и 58 до исходной точки 1 согласно схеме:



5. Таблица координат зоны регулирования застройки и хозяйственной деятельности объекта культурного наследия (система координат МСК-18):

№ точки	Координата X	Координата Y
1	410 002,14	2 275 735,57
2	409 999,03	2 275 737,20
3	409 993,37	2 275 740,66
4	409 988,04	2 275 744,47
5	409 987,75	2 275 744,06
6	409 981,19	2 275 748,06
7	409 979,63	2 275 749,18
8	409 973,04	2 275 753,18
9	409 965,25	2 275 758,03
10	409 961,88	2 275 759,99
11	409 955,49	2 275 763,28
12	409 956,23	2 275 765,19
13	409 966,00	2 275 779,96
14	409 966,53	2 275 779,61
15	409 968,93	2 275 783,72
16	409 969,70	2 275 783,23
17	409 972,73	2 275 781,26
18	409 974,39	2 275 780,31
19	409 977,95	2 275 777,61
20	409 981,27	2 275 775,34
21	409 984,21	2 275 773,08
22	410 000,47	2 275 763,40
23	410 002,83	2 275 761,97
24	410 001,71	2 275 760,27
25	409 999,39	2 275 756,78
26	410 002,86	2 275 754,74
27	410 011,04	2 275 749,95
28	410 014,72	2 275 756,28
29	410 016,12	2 275 758,69
30	410 019,33	2 275 764,06
31	410 023,69	2 275 771,87
32	410 016,59	2 275 776,27
33	409 979,43	2 275 801,25
34	409 975,61	2 275 795,25

35	409 948,70	2 275 813,61
36	409 938,82	2 275 820,39
37	409 931,77	2 275 824,64
38	409 931,17	2 275 823,53
39	409 930,00	2 275 821,54
40	409 928,42	2 275 818,84
41	409 927,04	2 275 816,50
42	409 926,15	2 275 814,99
43	409 922,59	2 275 808,94
44	409 921,97	2 275 808,12
45	409 919,12	2 275 803,39
46	409 917,64	2 275 800,92
47	409 916,15	2 275 798,48
48	409 912,79	2 275 792,47
49	409 912,44	2 275 791,93
50	409 906,15	2 275 782,09
51	409 905,17	2 275 780,56
52	409 948,48	2 275 752,58
53	409 944,32	2 275 746,60
54	409 990,60	2 275 716,75
55	409 992,00	2 275 718,39
56	409 997,03	2 275 726,80
57	409 997,11	2 275 727,57
58	409 999,42	2 275 731,32

».

