



**ТЫВА РЕСПУБЛИКАНЫҢ БАШТЫҢЫНЫҢ
ЧАРЛЫ**

**УКАЗ
ГЛАВЫ РЕСПУБЛИКИ ТЫВА**

**О внесении изменений в Схему размещения, использования
и охраны охотничьих угодий на территории Республики Тыва**

1. Внести в Схему размещения, использования и охраны охотничьих угодий на территории Республики Тыва, утвержденную Указом Главы Республики Тыва от 21 июня 2017 № 120, следующие изменения:

1) в части 1:

а) в абзаце 1 раздела 1 слова «30.01.2012 № 28» заменить словами «04.04.2007 г. № 442»;

б) таблицу 14 изложить в следующей редакции:

«Таблица 14 – Сводные данные по структуре охотничьих угодий и иных территорий, в разрезе муниципальных районов Республики Тыва

№ п/п	Наименование муниципального района (кожууна)	Площадь района, га	Земли, правовой режим которых допускает осуществление видов деятельности в сфере охотничьего хозяйства (охотничьи угодья), га						Иные территории, являющиеся средой обитания охотничьих ресурсов (ООПТ), га	
			Общая площадь		Закрепленные охотничьи угодья		Общедоступные охотничьи угодья		всего, га	доля от площади района, %
			всего, га	доля от площади района, %	всего, га	доля от площади района, %	всего, га	доля от площади района, %		
1	2	3	4	5	6	7	8	9	10	11
1	Бай-Тайгинский	792282	564170	71,21	—	—	564170	71,21	228112	28,79
2	Барун-Хемчикский	630835	600700	95,22	—	—	600700	95,22	30135	4,78
3	Дзун-Хемчикский	648456	619474	95,53	—	—	619474	95,53	28982	4,47
4	Каа-Хемский	2572604	2042299	79,39	76560	0,45	1965739	76,41	530305	20,61
5	Кызылский	872702	725678	83,15	—	—	725678	83,15	147024	16,85
6	Монгун-Тайгинский	441420	425530	96,40	—	—	425530	96,40	15890	3,60
7	Овюрский	452250	447760	99,01	—	—	447760	99,01	4490	0,99
8	Пий-Хемский	819412	662584	80,86	156343	0,93	506241	61,78	156828	19,14
9	Сут-Хольский	669125	528711,6	79,02	—	—	528711,6	79,02	140413,4	20,98
10	Тандинский	509170	450238	88,43	—	—	450238	88,43	58932	11,57
11	Тере-Хольский	1005002	963648	95,89	—	—	963648	95,89	41354	4,11
12	Тес-Хемский	668723	624973	93,46	—	—	624973	93,46	43750	6,54
13	Тоджинский	4475749	4138459	92,46	—	—	4138459	92,46	337290	7,54
14	Улуг-Хемский	533540	485304	90,96	—	—	485304	90,96	48236	9,04
15	Чаа-Хольский	290310	286073	98,54	—	—	286073	98,54	4237	1,46
16	Чеди-Хольский	370632	341085	92,03	—	—	341085	92,03	29547	7,97
17	Эрзинский	1108145	1084445	97,86	—	—	1084445	97,86	23700	2,14
	Итого	16860357	14991131,6	88,91	232903	1,38	14758228,6	87,53	1869225,4	11,09

»;

в) подраздел 4.1.1 раздела 4 изложить в следующей редакции:

«4.1.1 Земли, правовой режим которых допускает осуществление видов деятельности в сфере охотничьего хозяйства (охотничьи угодья)

Общая площадь охотничьих угодий, составляет 14 991 131,6 га, из них 19 142 га – непригодны для ведения охотничьего хозяйства (к ним относятся территории, занятые населенными пунктами, промышленными комплексами, рудеральные территории (свалки, кладбища и др.).

По юридической принадлежности охотничьи угодья Республики Тыва подразделяются на:

- закрепленные охотничьи угодья, предоставленные во временное пользование юридическим лицам и индивидуальным предпринимателям;
- общедоступные охотничьи угодья»;

г) раздел 4 добавить подразделом 4.1.1.1 следующего содержания:

«4.1.1.1 Закрепленные охотничьи угодья

Общая площадь закрепленных охотничьих угодий в Республике Тыва составляет 232 903 га (площадь среды обитания 232 903 га) (таблица 14.1). Деятельность в этой сфере осуществляют 3 субъекта хозяйственной деятельности (таблица 14.2.). Закрепленные охотничьи угодья расположены в двух районах – Пий-Хемском и Каа-Хемском».

Описание границ закрепленных охотничьих угодий выполнено в соответствии с положениями приказа Минприроды России от 06.08.2010 г. № 306 «Об утверждении требований к описанию границ охотничьих угодий» и приведено в приложении А.

Таблица 14.1. – Экспликация территорий, переданных в пользование для целей использования объектов животного мира, отнесенных к объектам охоты

№п/п	Наименование района	Площадь района, га	Закрепленные охотугодья		Площадь среды обитания, га	Площадь территорий, непригодных для ведения охотхозяйства, га
			га	доля от площади района, %		
1	2	3	4	5	6	7
1	Бай-Тайгинский	792282	---	---	---	---
2	Барун-Хемчикский	630835	---	---	---	---
3	Дзун-Хемчикский	648456	---	---	---	---
4	Каа-Хемский	2572604	76560	0,45	76560	0
5	Кызылзский	872702	---	---	---	---
6	Монгол-Тайгинский	441420	---	---	---	---
7	Овюрский	452250	---	---	---	---
8	Пий-Хемский	819412	156343	0,93	156343	0
9	Сут-Хольский	669125	---	---	---	---
10	Танди-ский	509170	---	---	---	---
11	Тере-Хольский	1005002	---	---	---	---
12	Тес-Хемский	668723	---	---	---	---
13	Тоджинский	4475749	---	---	---	---
14	Улуг-Хемский	533540	---	---	---	---
15	Чаа-Хольский	290310	---	---	---	---
16	Чеди-Хольский	370632	---	---	---	---
17	Эрзинский	1108145	---	---	---	---
ИТОГО:		16860357	232903	1,38	232903	0

Таблица 14.2. -- Реестр закрепленных охотугодий Республики Тыва

№	Наименование пользователя охотничьими угодьями (наименования участков)	Наименование района	Всего участков	Площадь территории, га	Площадь среды обитания, га	Площадь территорий, непригодных для ведения охотхозяйства, га
1	Государственное унитарное предприятие Республики Тыва «Мараловодческое хозяйство «Туран»	Пий-Хемский	1	10711	10711	0
2	Общество с ограниченной ответственностью Охотничье промысловое хозяйство «Рысь»	Пий-Хемский	1	145632	145632	0
3	Общество с ограниченной ответственностью «Охотопромысловое хозяйство «Сээрбек»	Каа-Хемский	1	76560	76560	0

д) раздел 4 добавить подразделом 4.1.1.2 следующего содержания:

«4.1.1.2 Общедоступные охотничьи угодья»

Не закрепленные за охотпользователями территории относятся к категории общедоступных охотничьих угодий (в дальнейшем ОДОУ). Их общая площадь составляет 14 758 228,6 га, или 98,45 % общей площади охотничьих угодий Республики Тыва, что соответствует значению, установленному ст. 7 Федерального закона от 24.07.2009 г. № 209-ФЗ «Об охоте и о сохранении охотничьих ресурсов и о внесении изменений в отдельные законодательные акты Российской Федерации» (с последующими редакциями) (более 20 %). Распределение общедоступных охотничьих угодий по муниципальным районам (кожуунам) равномерно (таблица 15).

Территории общедоступных охотничьих угодий по количеству соответствуют административно-территориальному делению Республики Тыва и их площадь, в зависимости от общих размеров муниципальных районов, варьирует от 286 073 га до 4 138 459 га.

Наибольшая площадь общедоступных охотничьих угодий находится в Тоджинском муниципальном районе (4 138 459 га); значительные территории в Каа-Хемском и Тере-Хольском муниципальных районах. Наименьшие площади в Монгун-Тайгинском, Овюрском, Тандинском, Улут-Хемском, Чаа-Хольском и Чеди-Хольском муниципальных районах – менее 500 000 га.

Описание границ общедоступных охотничьих угодий выполнено в соответствии с положениями приказа Минприроды России от 06.08.2010 № 306 «Об утверждении требований к описанию границ охотничьих угодий» и приведено в приложении Б.

Таблица 15 – Экспликация общедоступных охотничьих угодий Республики Тыва

№ п/п	Наименование муниципального района (кожууна)	Площадь района, га	Количество участков, единиц	Общедоступные охотничьи угодья			Участки ОДОУ	Площадь ОДОУ, га
				га	доля от площади района, %	в т.ч. непригодны для ведения охотничьего хозяйства, га		
1	2	3	4	5	6	7	8	9
1	Бай-Тайгинский	792282	1	564170	71,21	718	ОДОУ Бай-Тайгинского района	564170
2	Барун-Хемчикский	630835	1	600700	95,22	1777	ОДОУ Барун-Хемчикского района	600700
3	Дзун-Хемчикский	648456	1	619474	95,53	1404	ОДОУ Дзун-Хемчикского района	619474
4	Каа-Хемский	2572604	1	1965739	76,41	1510	ОДОУ Каа-Хемского района	1965739
5	Кызылский	872702	1	725678	83,15	5678	ОДОУ Кызылского района	725678
6	Монгун-Тайгинский	441420	1	425530	96,40	112	ОДОУ Монгун-Тайгинского района	425530
7	Овюрский	452250	1	447760	99,01	296	ОДОУ Овюрского района	447760
8	Пий-Хемский	819412	1	506241	61,78	1133	ОДОУ Пий-Хемского района	506241
9	Суг-Хольский	669125	1	528711,6	79,02	914	ОДОУ Суг-Хольского района	528711,6
10	Тандинский	509170	1	450238	88,43	1247	ОДОУ Тандинского района	450238
11	Тере-Хольский	1005002	1	963648	95,89	121	ОДОУ Тере-Хольского района	963648
12	Тес-Хемский	668723	1	624973	93,46	579	ОДОУ Тес-Хемского района	624973
13	Тоджинский	4475749	1	4138459	92,46	487	ОДОУ Тоджинского района	4138459
14	Улуг-Хемский	533540	1	485304	90,96	1376	ОДОУ Улуг-Хемского района	485304
15	Чаа-Хольский	290310	1	286073	98,54	522	ОДОУ Чаа-Хольского района	286073

№ п/п	Наименование муниципального района (кожууна)	Площадь района, га	Количество участков, единиц	Общедоступные охотничьи угодья			Участки ОДОУ	Площадь ОДОУ, га
				га	доля от площади района, %	в т.ч. непригодны для ведения охотничьего хозяйства, га		
1	2	3	4	5	6	7	8	9
16	Чеди-Хольский	370632	1	341085	92,03	781	ОДОУ Чеди-Хольского района	341085
17	Эрзинский	1108145	1	1084445	97,86	487	ОДОУ Эрзинского района	1084445
ИТОГО:		16860357	17	14758228,6	87,53	19142		14758228,6

е) подраздел 6.3 раздела 6 изложить в следующей редакции:

«6.3 Предложения по выделению зон, планируемых для создания общедоступных и закрепленных охотничьих угодий на территории Республики Тыва

Согласно ч. 2 ст. 7 Федерального закона от 24 июля 2009 года № 209-ФЗ «Об охоте и о сохранении охотничьих ресурсов и о внесении изменений в отдельные законодательные акты Российской Федерации» (с последующими редакциями), охотничьи угодья подразделяются на закреплённые, которые передаются в долгосрочное пользование юридическим лицам и индивидуальным предпринимателям, и общедоступные, где физические лица имеют право свободно пребывать в целях охоты. При этом, общедоступные угодья должны составлять не менее 20% от общей площади охотничьих угодий субъекта Российской Федерации.

На территории Республики Тыва площадь закрепленных охотничьих угодий составляет 232 903 га. Площадь общедоступных охотничьих угодий составляет 14 758 228,6 или 98,45% от общей площади охотничьих угодий Республики Тыва. Таким образом, площадь общедоступных охотничьих угодий многократно больше доли площади закрепленных охотничьих угодий субъекта Российской Федерации, установленной ст. 7 Федерального закона от 24 июля 2009 года № 209-ФЗ «Об охоте и о сохранении охотничьих ресурсов и о внесении изменений в отдельные законодательные акты Российской Федерации» (с последующими редакциями).

Имеющаяся площадь общедоступных охотничьих угодий позволяет планировать создание в перспективе на территории республики новых закреплённых охотничьих угодий посредством проведения аукционов на право заключения охотхозяйственных соглашений. Создание закреплённых охотничьих угодий обосновано ещё и тем, что на переданных в пользование территориях значительно выше уровень организации охраны охотничьих ресурсов и проведения биотехнических мероприятий, чем в общедоступных угодьях. В результате активной работы охотпользователей в закреплённых охотничьих угодьях значительно увеличивается численность (и плотность населения) охотничьих животных, что является одной из основных целей ведения охотничьего хозяйства. На территории Республики Тыва выделены зоны, планируемые для создания закреплённых охотничьих угодий в разрезе муниципальных районов (таблица 81).

Таблица 81 – Планируемые для создания закрепленные охотничьи угодья на территории Республики Тыва

Муниципальный район	Наименование участка охотничьих угодий, планируемого к созданию охотничьего хозяйства	Площадь, га
Барун-Хемчикский	ПОУ №5-1	48874
	ПОУ №5-2	79082
<i>Итого по Барун-Хемчикскому муниципальному району</i>		<i>127956</i>
Дзун-Хемчикский	ПОУ №7-1	23235
	ПОУ №7-2	47231
<i>Итого по Дзун-Хемчикскому муниципальному району</i>		<i>70466</i>

Каа-Хемский	ПОУ №12-1	97355
	ПОУ №12-2	132267
	ПОУ №12-3	52053
	ПОУ №12-4	138858
	ПОУ №12-5	75327
	ПОУ №12-6	136571
	ПОУ №12-7	189066
	ПОУ №12-9	136881
	ПОУ №12-10	176275
	Итого по Каа-Хемскому муниципальному району	
Кызылский	ПОУ №3-1	71264
	ПОУ №3-2	34180
	ПОУ №3-3	55353
Итого по Кызылскому муниципальному району		160797
Тоджинский	ПОУ №1-1	170732
	ПОУ №1-2	171601
	ПОУ №1-3	197720
	ПОУ №1-4	41967
	ПОУ №1-5	199898
	ПОУ №1-6	19200
	ПОУ №1-7	25729
Итого по Тоджинскому муниципальному району		826847
Удуг-Хемский	ПОУ №9-1	36374
Итого по Удуг-Хемскому муниципальному району		36374
Тавдинский	ПОУ №11-1	4298
Тес-Хемский		4405
Итого по Тавдинскому и Тес-Хемскому муниципальным районам		8703
Чеди-Хольский	ПОУ №10-1	11317
Итого по Чеди-Хольскому муниципальному району		11317
Овюрский	ПОУ №14-1	33330
Итого по Овюрскому муниципальному району		33330
Всего по Республике Тыва		2 808 597

В случае, если планируемые к закреплению охотничьи угодья будут закреплены (таблица 81), общая площадь общедоступных охотничьих угодий составит 11 949 631,6 га или 79,71 % охотничьих угодий Республики Тыва.

Карта-схема с обозначением планируемых для создания закрепленных охотничьих угодий прилагается в электронном виде. Описания границ планируемых для создания закрепленных охотничьих угодий приведены в приложении Б»;

ж) в абзаце восьмом подраздела 6.1 раздела 6 слово «разделах» заменить словом «подразделах»;

з) в абзаце первом подраздела 7.4 раздела 7 слова «разделе» заменить словами «подразделе».

2) часть 2 изложить в следующей редакции:

« Автономная некоммерческая организация
Научно-исследовательский проектный институт «Кадастр»

**СХЕМА
РАЗМЕЩЕНИЯ, ИСПОЛЬЗОВАНИЯ И ОХРАНЫ
ОХОТНИЧЬИХ УГОДИЙ НА ТЕРРИТОРИИ
РЕСПУБЛИКИ ТЫВА**

в 2-х частях

Часть 2

ПРИЛОЖЕНИЯ

Руководитель работ, _____ К.А. Лошадкин
к.г.н.

Ответственный исполнитель, _____ А.В. Михайлова
к.г.н.

Ярославль, 2018 год

ОБЩЕЕ СОДЕРЖАНИЕ

ЧАСТЬ 1

1 ВВОДНАЯ ЧАСТЬ

2 ФИЗИКО-ГЕОГРАФИЧЕСКОЕ ОПИСАНИЕ ТЕРРИТОРИИ РЕСПУБЛИКИ ТЫВА

2.1 КЛИМАТИЧЕСКИЕ УСЛОВИЯ

2.2 ХАРАКТЕР РЕЛЬЕФА

2.3 ПРЕОБЛАДАЮЩИЕ ТИПЫ ПОЧВ И ИХ РАСПРЕДЕЛЕНИЕ

2.4 ГИДРОГРАФИЧЕСКАЯ СЕТЬ

2.5 РАСТИТЕЛЬНЫЙ ПОКРОВ

2.6 ЖИВОТНЫЙ МИР

3 СОЦИАЛЬНО-ЭКОНОМИЧЕСКАЯ ХАРАКТЕРИСТИКА РЕСПУБЛИКИ ТЫВА

3.1 НАСЕЛЕНИЕ

3.2 СВЕДЕНИЯ О КОЛИЧЕСТВЕ ОХОТНИКОВ НА ТЕРРИТОРИИ РЕСПУБЛИКИ ТЫВА

3.3 ЭКОНОМИКА РЕСПУБЛИКИ ТЫВА

3.4 ХАРАКТЕР И ИНТЕНСИВНОСТЬ АНТРОПОГЕННОГО ВОЗДЕЙСТВИЯ НА ОХОТНИЧЬИ РЕСУРСЫ И СРЕДУ ИХ ОБИТАНИЯ

4 ХАРАКТЕРИСТИКА РАЗМЕЩЕНИЯ И СОСТОЯНИЯ ИСПОЛЬЗОВАНИЯ ОХОТНИЧЬИХ УГОДИЙ И ИНЫХ ТЕРРИТОРИЙ, ЯВЛЯЮЩИХСЯ СРЕДОЙ ОБИТАНИЯ ОХОТНИЧЬИХ РЕСУРСОВ НА ТЕРРИТОРИИ РЕСПУБЛИКИ ТЫВА

4.1 СВЕДЕНИЯ О СРЕДЕ ОБИТАНИЯ ОХОТНИЧЬИХ РЕСУРСОВ НА ТЕРРИТОРИИ РЕСПУБЛИКИ ТЫВА

4.2 СВЕДЕНИЯ О СОСТОЯНИИ ВЕДЕНИЯ ОХОТНИЧЬЕГО ХОЗЯЙСТВА НА ТЕРРИТОРИИ РЕСПУБЛИКИ ТЫВА

4.3 КОМПЛЕКСНАЯ КАЧЕСТВЕННАЯ ОЦЕНКА ЭЛЕМЕНТОВ СРЕДЫ ОБИТАНИЯ ОХОТНИЧЬИХ РЕСУРСОВ НА ТЕРРИТОРИИ РЕСПУБЛИКИ ТЫВА

5 ХАРАКТЕРИСТИКА СОСТОЯНИЯ ЧИСЛЕННОСТИ И РАЗМЕЩЕНИЯ ОХОТНИЧЬИХ РЕСУРСОВ

5.1 ЧИСЛЕННОСТЬ И РАЗМЕЩЕНИЕ ОХОТНИЧЬИХ РЕСУРСОВ НА ТЕРРИТОРИИ РЕСПУБЛИКИ ТЫВА

5.2 ИСПОЛЬЗОВАНИЕ ОХОТНИЧЬИХ РЕСУРСОВ НА ТЕРРИТОРИИ РЕСПУБЛИКИ ТЫВА

6 МЕРОПРИЯТИЯ ПО ОРГАНИЗАЦИИ РАЦИОНАЛЬНОГО ИСПОЛЬЗОВАНИЯ ОХОТНИЧЬИХ УГОДИЙ НА ТЕРРИТОРИИ РЕСПУБЛИКИ ТЫВА

6.1 ОСНОВНЫЕ НАПРАВЛЕНИЯ И МЕРОПРИЯТИЯ ПО РАЗВИТИЮ ОХОТНИЧЬЕГО ХОЗЯЙСТВА НА ТЕРРИТОРИИ РЕСПУБЛИКИ ТЫВА

6.2 ПРЕДЛОЖЕНИЯ ПО НОРМАМ ПРОПУСКНОЙ СПОСОБНОСТИ ОХОТНИЧЬИХ УГОДИЙ РЕСПУБЛИКИ ТЫВА

6.3 ПРЕДЛОЖЕНИЯ ПО ВЫДЕЛЕНИЮ ЗОН, ПЛАНИРУЕМЫХ ДЛЯ СОЗДАНИЯ ОБЩЕДОСТУПНЫХ ОХОТНИЧЬИХ УГОДИЙ И ЗАКРЕПЛЕННЫХ ОХОТНИЧЬИХ УГОДИЙ НА ТЕРРИТОРИИ РЕСПУБЛИКИ ТЫВА

6.4 ПРЕДЛОЖЕНИЯ ПО ВЫДЕЛЕНИЮ ПЛАНИРУЕМЫХ ЗОН ОХРАНЫ ОХОТНИЧЬИХ РЕСУРСОВ НА ТЕРРИТОРИИ РЕСПУБЛИКИ ТЫВА

7 МЕРОПРИЯТИЯ ПО ОРГАНИЗАЦИИ РАЦИОНАЛЬНОГО ИСПОЛЬЗОВАНИЯ ОХОТНИЧЬИХ РЕСУРСОВ НА ТЕРРИТОРИИ РЕСПУБЛИКИ ТЫВА

7.1 ПЛАНИРУЕМЫЕ К ПРОВЕДЕНИЮ БИОТЕХНИЧЕСКИЕ МЕРОПРИЯТИЯ

7.2 МЕРОПРИЯТИЯ ПО ПРОВЕДЕНИЮ РАБОТ ПО АККЛИМАТИЗАЦИИ НА ТЕРРИТОРИИ РЕСПУБЛИКИ ТЫВА НОВЫХ ВИДОВ ОХОТНИЧЬИХ РЕСУРСОВ

7.3 ВЕТЕРИНАРНО-ПРОФИЛАКТИЧЕСКИЕ И ПРОТИВОЭПИЗООТИЧЕСКИЕ МЕРОПРИЯТИЯ ПО ЗАЩИТЕ ОХОТНИЧЬИХ РЕСУРСОВ ОТ БОЛЕЗНЕЙ

7.4 ПОКАЗАТЕЛИ МАКСИМАЛЬНО ВОЗМОЖНОЙ И ХОЗЯЙСТВЕННО-ЦЕЛЕСООБРАЗНОЙ ЧИСЛЕННОСТИ ОСНОВНЫХ ВИДОВ ОХОТНИЧЬИХ РЕСУРСОВ НА ТЕРРИТОРИИ РЕСПУБЛИКИ ТЫВА

7.5 НОРМЫ ДОПУСТИМОЙ ДОБЫЧИ ОХОТНИЧЬИХ РЕСУРСОВ, В ОТНОШЕНИИ КОТОРЫХ НЕ УСТАНОВЛИВАЕТСЯ ЛИМИТ ДОБЫЧИ

7.6 РЕКОМЕНДАЦИИ ПО ПРОВЕДЕНИЮ УЧЕТА ЧИСЛЕННОСТИ ОХОТНИЧЬИХ РЕСУРСОВ НА ТЕРРИТОРИИ РЕСПУБЛИКИ ТЫВА

СПИСОК ИСПОЛЬЗОВАННЫХ ИСТОЧНИКОВ

ЧАСТЬ 2 ПРИЛОЖЕНИЯ

ПРИЛОЖЕНИЕ А ОПИСАНИЕ ГРАНИЦ ЗАКРЕПЛЕННЫХ ОХОТНИЧЬИХ УГОДИЙ

ПРИЛОЖЕНИЕ Б ОПИСАНИЕ ГРАНИЦ ОБЩЕДОСТУПНЫХ ОХОТНИЧЬИХ УГОДИЙ

ПРИЛОЖЕНИЕ В ОПИСАНИЕ ГРАНИЦ ПЛАНИРУЕМЫХ ОХОТНИЧЬИХ УГОДИЙ

СОДЕРЖАНИЕ ЧАСТИ 2

ПРИЛОЖЕНИЕ А ОПИСАНИЕ ГРАНИЦ ЗАКРЕПЛЕННЫХ ОХОТНИЧЬИХ УГОДИЙ.....	15
ПРИЛОЖЕНИЕ Б ОПИСАНИЕ ГРАНИЦ ОБЩЕДОСТУПНЫХ ОХОТНИЧЬИХ УГОДИЙ.....	21
ПРИЛОЖЕНИЕ В ОПИСАНИЕ ГРАНИЦ ПЛАНИРУЕМЫХ ОХОТНИЧЬИХ УГОДИЙ.....	55

ПРИЛОЖЕНИЕ А

ОПИСАНИЕ ГРАНИЦ ЗАКРЕПЛЕННЫХ ОХОТНИЧЬИХ УГОДИЙ

Пий-Хемский район*

ООО «Охотничье-промысловое хозяйство «Рысь» (ЗОУ №2-1)

Площадь: 145632 га

Северная граница: от точки №1 с координатами 52°49'42" N; 94°8'41" E идет по административной границе с Красноярским краем в северо-восточном направлении до точки №2 с координатами 52°53'35" N; 94°29'51" E;

Восточная граница: от точки №2 с координатами 52°53'35" N; 94°29'51" E в южном направлении по административной границе с Тоджинским районом до точки №3 с координатами 52°50'43" N; 94°29'25" E. От точки №3 граница идет к истоку реки Правый Артюшкин и далее по ее правому берегу вниз по течению до места впадения в реку Артюшкин. От места слияния реки Правый Артюшкин и реки Артюшкин по правому берегу реки Артюшкин вниз по течению через точку №4 с координатами 52°45'56" N; 94°30'12" E до точки №5 с координатами 52°42'40" N; 94°27'39" E, находящейся на реке Хут. От точки №5 граница по отрогу горы с высотной отметкой 1466 м выходит через точку №6 с координатами 52°42'45" N; 94°23'13" E, на хребет (водораздел рек Сувур-Хая и Моховой) по которому через точку №7 с координатами 52°40'50" N; 94°21'3" E, выходит к высотной отметке 1795 м, далее граница идет по хребту (водоразделу рек Сувур-Хая и Правый Чежи) до точки №8 с координатами 52°39'6" N; 94°16'20" E, затем в юго-западном направлении по хребту (водоразделу рек Кара-Хем и Шивилиг) до точки №9 с координатами 52°38'12" N; 94°8'2" E. От точки №9 граница идет в южном направлении по хребту Балдырганныг через высотную отметку 2522 м, до точки №10 с координатами 52°32'21" N; 94°16'52" E, и далее в юго-восточном направлении до точки №11 с координатами 52°29'10" N; 94°21'51" E. От точки №11 граница идет в направлении юг-юго-запад до точки №12 с координатами 52°28'8" N; 94°21'12" E, далее в юго-западном направлении по хребту (водоразделу рек Балдырганныг и Оспур) до точки №13 с координатами 52°25'42" N; 94°18'29" E (хребет Балдырганныг), затем в южном направлении до точки №14 с координатами 52°24'35" N; 94°18'34" E.

Южная граница: от точки №14 с координатами 52°24'35" N; 94°18'34" E идет в направлении запад-юго-запад по хребту (водоразделу рек Балдырганныг и Аржыл), через высотную отметку 1702 м до точки №15 с координатами 52°22'35" N; 94°8'22" E, далее пересекает реку Серлиг в точке №16 с координатами 52°22'25" N; 94°6'56" E, и по отрогу горы с высотной отметкой 1516 м, идет через точку №16а с координатами 52°21'23" N; 94°3'30,83" E, далее через высотную отметку 1651 м идет до точки №17 с координатами 52°21'53" N; 93°59'2" E, далее граница по хребту (водоразделу рек Серлиг и Турай) выходит к точке №18 с координатами 52°22'39" N; 93°45'29" E, находящейся на административной границе с Красноярским краем.

Западная граница: от точки №18 с координатами 52°22'39" N; 93°45'29" E идет в общем направлении на север-северо-восток по административной границе с Красноярским краем, через точку №19 с координатами 52°36'48" N; 93°56'28" E и точку №20 с координатами 52°40'34" N; 94°5'34" E и возвращается к исходной точке №1 с координатами 52°49'42" N; 94°8'41" E.

Карта-схема территории ЗОУ №2-1 и границы охотничьего угодья в электронном виде в формате shp-файла прилагаются (в составе геоинформационной системы).

*Примечание: район – кожуун

Карта-схема границ ООО «Охотничье-промышленное хозяйство «Рысь» (ЗОУ №2-1)
 Пий-Хемского района



ГУП Республики Тыва «Мараловодческое хозяйство «Туран» (ЗОУ №2-2)
Площадь: 10711 га

Северная граница: от точки №1 с координатами 52°23'7" N; 93°48'48" E идет по хребту (водоразделу рек Туран и Серлиг) до точки №2 с координатами 52°21'45" N; 93°58'31" E;

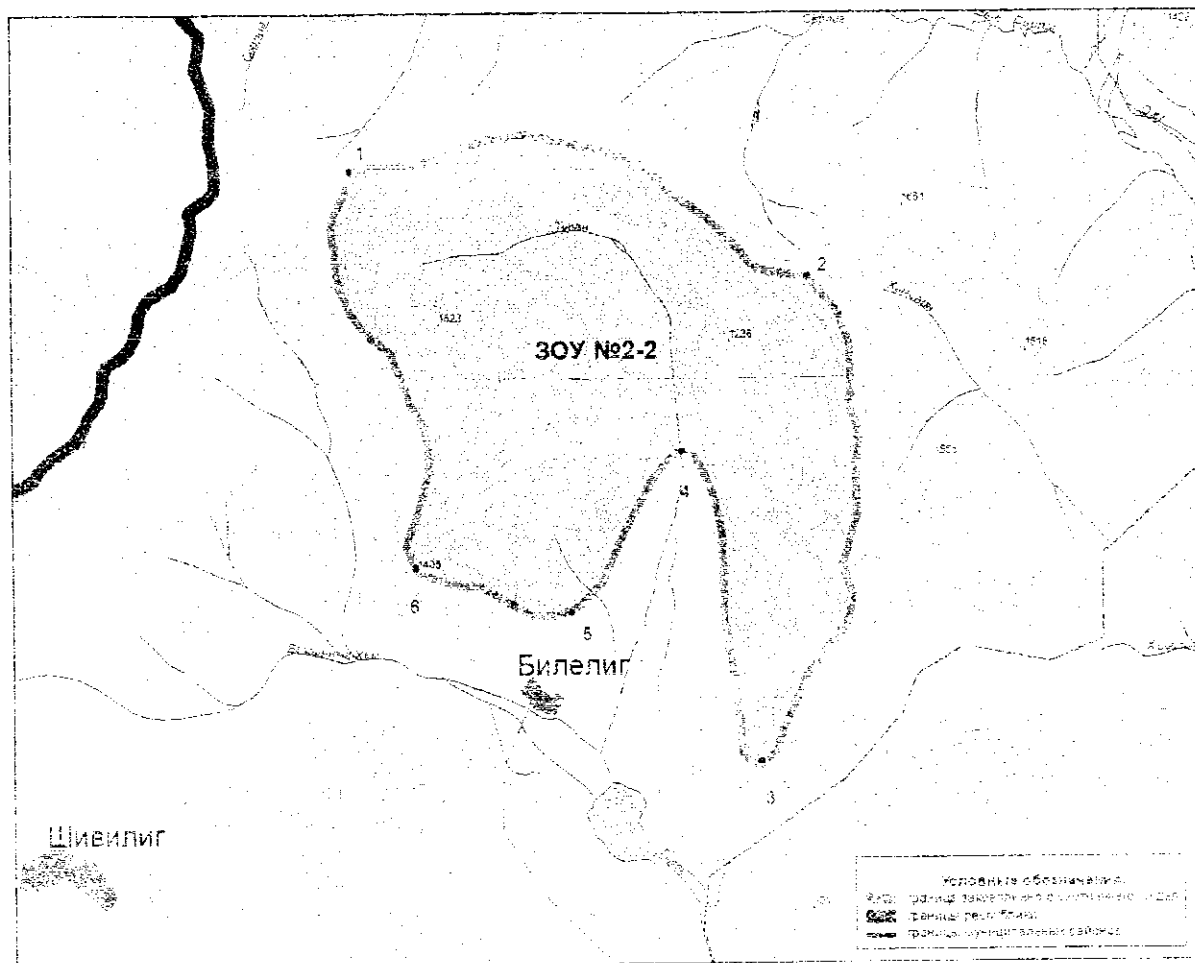
Восточная граница: от точки №2 с координатами 52°21'45" N; 93°58'31" E идет по хребту (водоразделу рек Туран и Ховальг (правый приток реки Серлиг)) до точки №3 с координатами 52°15'35" N; 93°57'28" E;

Южная граница: от точки №3 с координатами 52°15'35" N; 93°57'28" E идет в направлении север-северо-запад до пересечения с рекой Туран (точка №4 с координатами 52°19'32" N; 93°55'50" E), далее граница поворачивает в направлении юг-юго-запад до точки №5 с координатами 52°17'30" N; 93°53'28" E. От точки №5 граница идет в направлении запад-северо-запад до точки №6 с координатами 52°18'4" N; 93°50'10" E (высотная отметка 1405 м);

Западная граница: от точки №6 с координатами 52°18'4" N; 93°50'10" E идет в северном направлении по хребту (водоразделу рек Туран и Бажынныг-Хем (Билелиг)) до исходной точки №1 с координатами 52°23'7" N; 93°48'48" E.

Карта-схема территории ЗОУ №2-2 и границы охотничьего угодья в электронном виде в формате shp-файла прилагаются (в составе геоинформационной системы).

Карта-схема границ ГУП Республики Тыва «Мараловодческое хозяйство «Туран»
(ЗОУ №2-2) Пий-Хемского района



Каа-Хемский район

ООО «Охотопромысловое хозяйство «Сээрбек» (ЗООУ №12-1)

Площадь: 76560 га

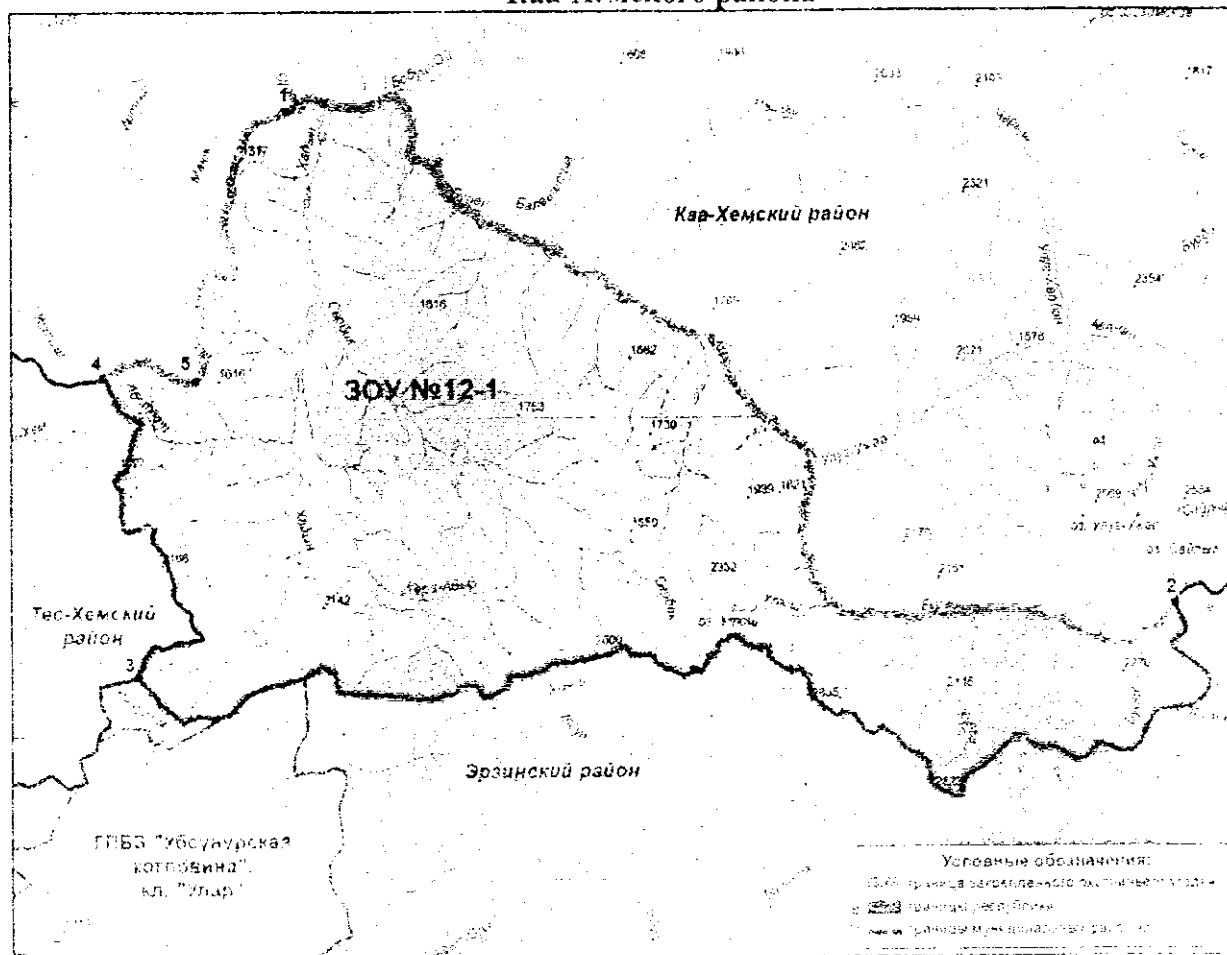
Северо-восточная граница: от точки №1 с координатами 50°51'47" N; 95°41'13" E, находящейся на реке Бурен, идет по ее левому берегу вверх по течению и выходит на административную границу с Эрзинским районом в точке №2 с координатами 50°38'25"N; 96°17'1" E;

Южная граница: от точки №2 с координатами 50°38'25"N; 96°17'1" E, находящейся на административной границе с Эрзинским районом, идет по указанной границе в западном направлении и выходит на административную границу с Тес-Хемским районом (точка №3 с координатами 50°37'23"N; 95°34'31"E);

Западная граница: от точки №3 с координатами 50°37'23" N; 95°34'31"E идет по административной границе с Тес-Хемским районом в северном направлении до точки №4 с координатами 50°45'6" N; 95°33'19" E, далее граница идет по хребту (водоразделу рек Абстракт и Иртыш) в восточном направлении до точки №5 с координатами 50°44'57" N; 95°37'13" E. От точки №5 граница идет в северном направлении по хребту (водоразделу рек Маюк и Халын) и возвращается к исходной точке №1 с координатами 50°51'47" N; 95°41'13" E, находящейся на реке Бурен.

Карта-схема территории ЗООУ №12-1 и границы охотничьего угодья в электронном виде в формате shp-файла прилагаются в составе геоинформационной системы.

Карта-схема границ ООО «Охотопромысловое хозяйство «Сээрбек» (ЗОУ №12-1)
Каа-Хемского района



ПРИЛОЖЕНИЕ Б ОПИСАНИЕ ГРАНИЦ ОБЩЕДОСТУПНЫХ ОХОТНИЧЬИХ УГОДИЙ

ОДОУ Бай-Тайгинского района*

Площадь: 564170 га

Участок №1:

Северная граница: от точки №1 с координатами 51°22'44" N; 89°0'26" E на административной границе с Республикой Алтай идет в восточном направлении обхватывая оз. Ээр-Холь, верховья левых притоков реки Кара-Сулук и оз. Сараалыг-Кежиг, далее обхватывая верховья рек Оруг, Бюрель-Галды-Ужур, Бай-Галды-Ужар, затем идет на север по восточному склону хребта Ери-Тайга до точки с координатами 51°27'1,4"N; 89°21'34"E далее идет вниз по течению реки Чингежик до места слияния с рекой Маньгы, потом идет вниз по левобережью реки Маньгы до точки с координатами 51°29'4"N; 89°27'5"E, далее на север до вершины с координатами 51°30'9"N; 89°27'52"E, далее на восток 3 км до реки Устуу-Элдиг-Хем, потом вверх по реке до устья 3-го левого притока реки Устуу-Элдиг-Хем, далее по притоку до его истока, затем на юг до пересечения с рекой Элдиг-Хем и идет вверх по реке Элдиг-Хем до устья реки Чехан, далее по левому берегу реки Чехан до места пересечения с административной границей Барун-Хемчикского района;

Восточная граница: от места пересечения реки Чехан с границей Барун-Хемчикского района идет по указанной границе в общем направлении на юг до точки №2 с координатами 50°50'9" N; 90°23'48" E;

Южная граница: от точки №2 с координатами 50°50'9" N; 90°23'48" E идет в общем направлении на запад вверх по реке Шуй, далее по реке Алдыг-Поштуг-Хем и далее на юго-запад по прямой до точки №3 с координатами 50°34'9" N; 89°43'7" E на границе с Республикой Алтай;

Западная граница: от точки №3 с координатами 50°34'9" N; 89°43'7" E на административной границе с Республикой Алтай идет по указанной границе в общем направлении на север и возвращается к исходной точке №1 с координатами 51°22'44" N; 89°0'26" E.

Участок №2:

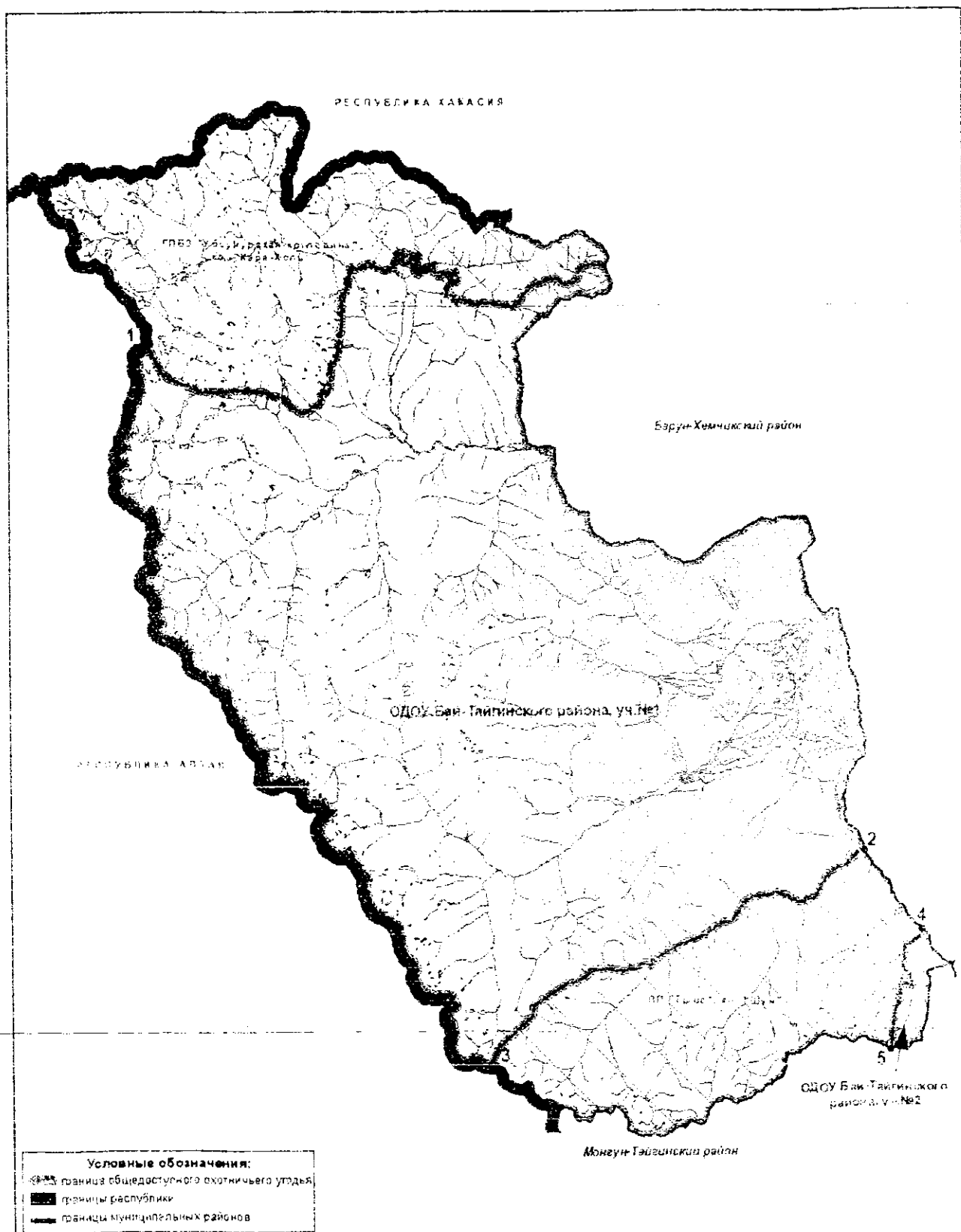
Северо-восточная граница: от точки №4 с координатами 50°44'47" N; 90°30'35" E идет по административной границе с Барун-Хемчикским и Монгун-Тайгинским районами в северо-восточном направлении до точки №5 с координатами 50°36'31" N; 90°27'31" E;

Западная граница: от точки №5 с координатами 50°36'31" N; 90°27'31" E идет в северном направлении по притоку реки Бол.Ак-Хем далее по реке Бол.Ак-Хем и возвращается к точке №4 с координатами 50°44'47" N; 90°30'35" E.

Карта-схема территории ОДОУ Бай-Тайгинского района и границы охотничьего угодья в электронном виде в формате shp-файла прилагаются (в составе геоинформационной системы).

*Примечание: район – кожуун

Карта-схема границы ОДОУ Бай-Тайгинского района



ОДОУ Барун-Хемчикского района

Площадь: 600700 га

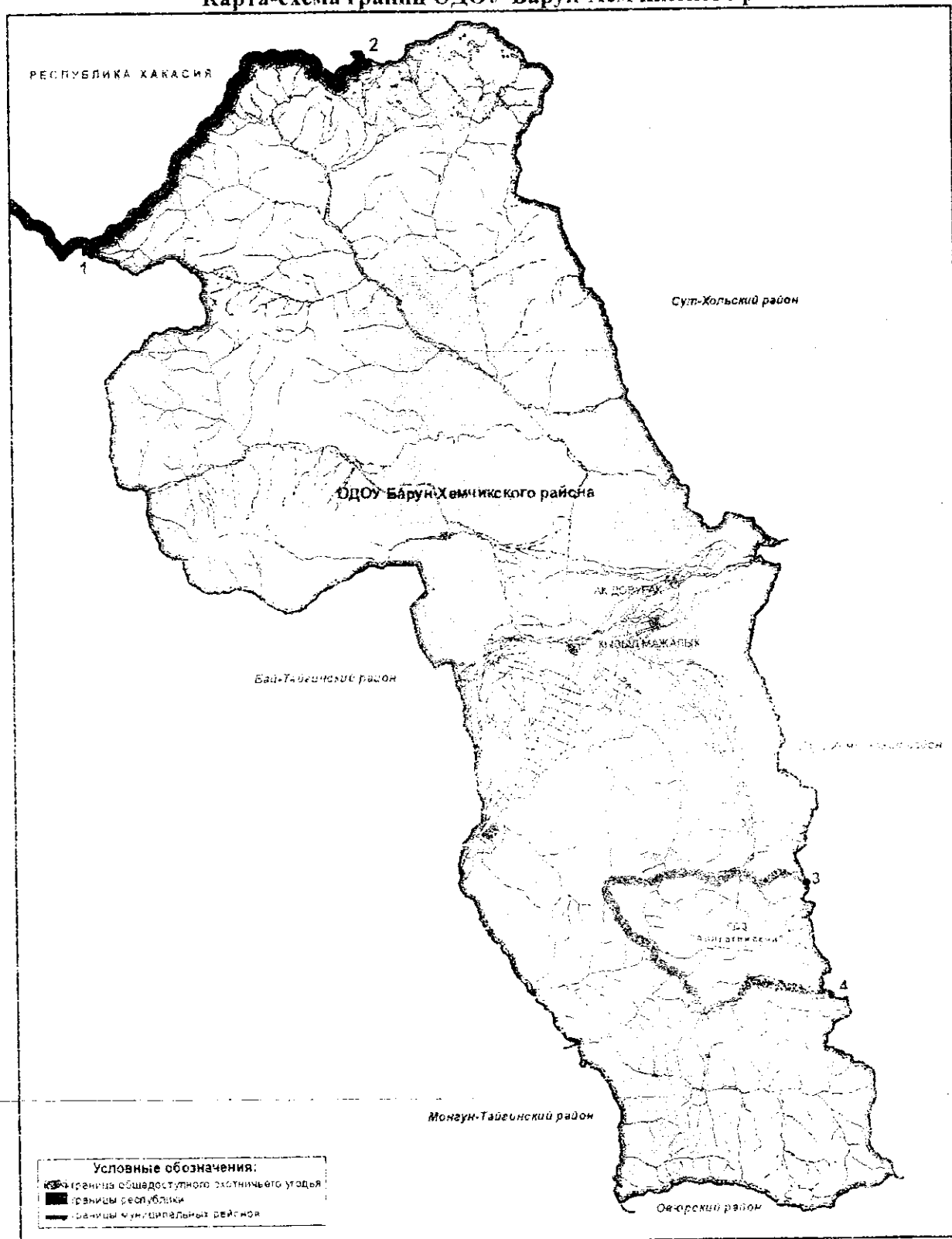
Северо-восточная граница: от точки №1 с координатами 51°32'22" N; 89°39'39" E на административной границе с Республикой Хакасия идет на северо-восток по указанной границе до точки №2 с координатами 51°45'49" N; 90°8'14" E, далее по административной границе с Сут-Хольским районом до места пересечения указанной границы с Дзун-Хемчикским районом, далее от места пересечения указанных границ по административной границе с Дзун-Хемчикским районом до точки №3 с координатами 50°53'30" N; 90°57' 31" E, далее по реке Ак-Хем до места впадения, далее по хребту через вершины с отметками 1849, 2038 до ручья Кыды-Шыраа-Булак, затем на юг вверх по течению ручья, затем по хребту (водораздел рек Ак-Хем, Мал.Аянгаты, далее по хребту (водораздел рек Берт-Ой и Чайлаглыг) через вершину с отметкой 2446, затем по реке Устуу-Халынныг до впадения в реку Бол.Аянгаты, далее по хребту (водораздел рек Чаагай-Каят и Бол.Аянгаты) до точки №4 с координатами 50°46'16" N; 91°0'32" E, далее по административной границе с Дзун-Хемчикским районом до места пересечения указанной границы с границей Овюрского района;

Южная граница: от места пересечения административных границ Дзун-Хемчикского и Овюрского районов идет по границе с Овюрским районом до места пересечения указанной границы с Монгун-Тайгинским районом;

Западная граница: от места пересечения административных границ Овюрского и Монгун-Тайгинского районов на север по административной границе с Монгун-Тайгинским районом, далее по административной границе с Бай-Тайгинским районом к исходной точке №1 с координатами 51°32'22" N; 89°39'39" E на административной границе с Республикой Хакасия.

Карта-схема территории ОДОУ Барун-Хемчикского района и границы охотничьего угодья в электронном виде в формате shp-файла прилагаются (в составе геоинформационной системы).

Карта-схема границ ОДОУ Барун-Хемчикского района



ОДОУ Дзун-Хемчикского района

Площадь: 619474 га

Северная граница: от точки №1 с координатами 51°15'34" N; 90°53'47" E идет по административной границе с Сут-Хольским районом до точки №2 с координатами 51°45'2" N; 91°49'42" E;

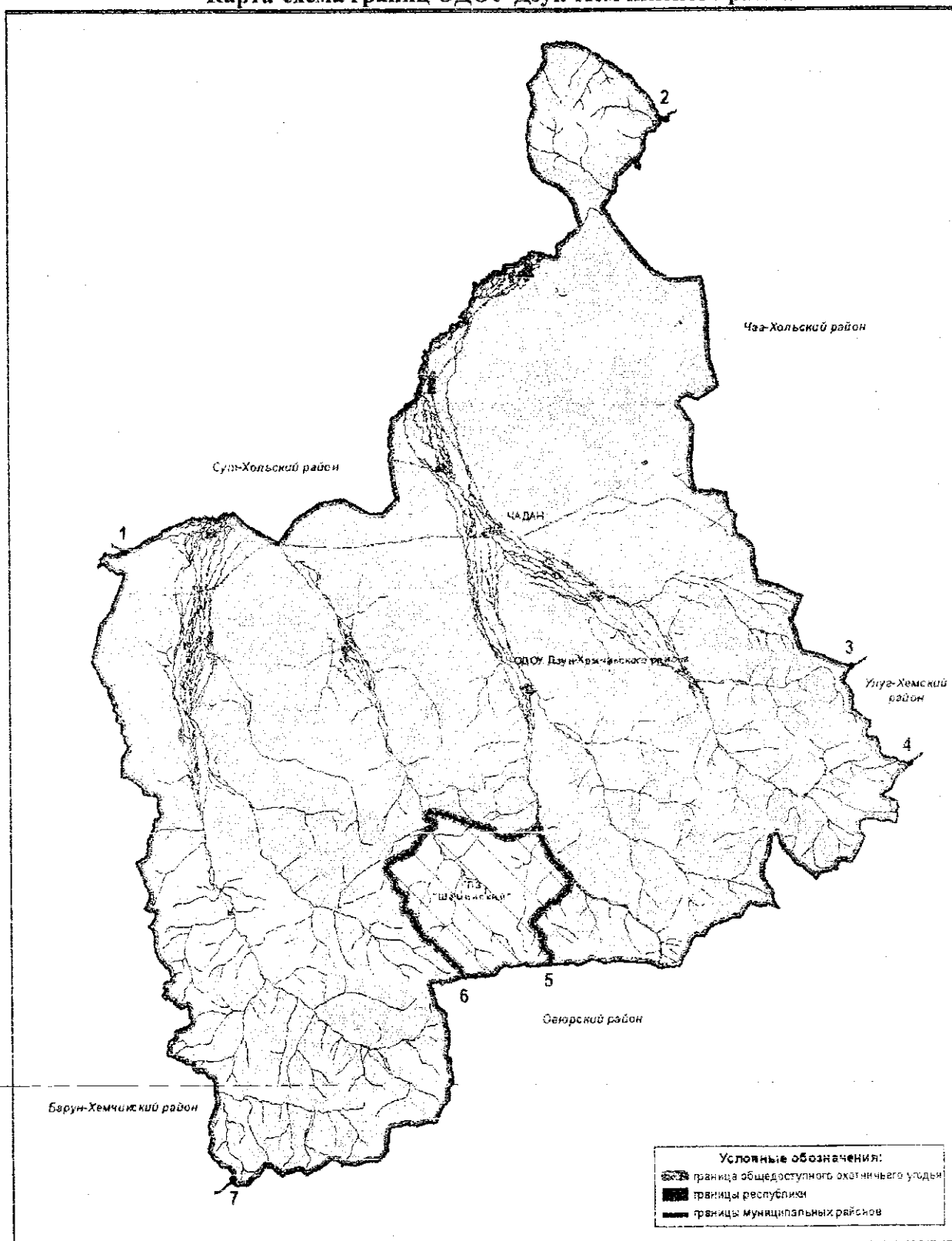
Восточная граница: от точки №2 с координатами 51°45'2" N; 91°49'42" E идет по административной границе с Чаа-Хольским районом до точки №3 с координатами 51°9'33" N; 92°11'4" E, далее по административной границе с Улуг-Хемским районом до точки №4 с координатами 51°3'16" N; 92°17'34" E;

Южная граница: от точки №4 с координатами 51°3'16" N; 92°17'34" E идет по административной границе с Овюрским районом до точки №5 с координатами 50°49'30" N; 91°39'35" E, далее вниз по реке Ак-Хем до впадения в реку Улуг-Хондергей, далее по этой реке до места впадения в нее реки Сарыг-Бель, далее вверх по реке Сарыг-Бель, далее по хребту (водораздел рек Декпиш и Чайлаг-Хем) до реки Шеми, далее вверх по реке Шеми до места впадения в нее реки Кара-Сут, далее по хребту (водораздел рек Шеми и Аньяк-Чыргаки) через вершину с высотной отметкой 2084 до точки №6 с координатами 50°48'31" N; 91°31'7" E, далее по границе с Овюрским районом до точки №7 с координатами 50°34'48" N; 91°7'25" E;

Западная граница: от точки №7 с координатами 50°34'48" N; 91°7'25" E идет на север по административной границе с Барун-Хемчикским районом и возвращается к исходной точке №1 с координатами 51°15'34" N; 90°53'47" E.

Карта-схема территории ОДОУ Дзун-Хемчикского района и границы охотничьего угодья в электронном виде в формате shp-файла прилагаются (в составе геоинформационной системы).

Карта-схема границ ОДОУ Дзун-Хемчикского района



ОДОУ Каа-Хемского района

Площадь: 1965739 га

Северная граница: от точки №1 с координатами 51°46'37" N; 94°38'45" E идет по административной границе с Кызылским районом до точки №2 с координатами 51°47'30" N; 94°41'39" E, по хребту до реки Ондум, далее вниз по течению этой реки до точки с координатами 51°46'3"N; 94°40'51"E, далее по хребту через вершину с отметкой 1464 пересекая реку Теректиг, далее по хребту (по водоразделу рек Теректиг и Соскен-Адыр) до точки №3 с координатами 51°49'34" N; 94°51'57" E, далее по границе с Кызылским районом на восток до точки №4 с координатами 52°2'4" N; 95°57'12" E, далее по административной границе с Тоджинским районом до точки №5 с координатами 51°40'0" N; 97°49'12" E;

Восточная граница: от точки №5 с координатами 51°40'0" N; 97°49'12" E к вершине 2218,6 м с координатами 52°12'N; 98°17'E, на юг по водоразделу хр. Бажи-Тайга через вершины с высотами 2194,7 м, 2034,6 м, 2183,6 м, далее по хребту Айлыг до истока р. Айлыг, потом идет по реке и спускается к реке Кызыл-Хем, которую пересекает в районе устья р. Верх, далее по северо-восточному отрогу горы через вершину 2314,5 м на юг к вершине г. Чангыз-Тайга высотой 2815,2 м, далее граница идет на юг поворачивает на юго-запад к перевалу Илэктэг-Даба, через урочище Ногоной к вершине горы Хух-Ула (2306,3 м) с координатами 51°17'N; 97°51'E, вершину г. Долон-Хушиг-Ула 2628,0 м с координатами 51°11'N; 97°46'E, далее по водоразделу через перевал с отметкой 2057,0 м поворачивает на восток, огибая бассейн левого притока Билина – р. Джигейн-Гол., идет в южном направлении по водоразделу вдоль р. Узун-Оймак через перевал с высотной отметкой 1961,0 м, координаты: 50°59'N; 97°4'E, через перевал Чжяб-Даба до точки №6 с координатами 51°6'42" N; 97°41'52" E, далее по административной границе с Терехольским районом до точки №7 с координатами 50°28'19" N; 96°33' 20" E;

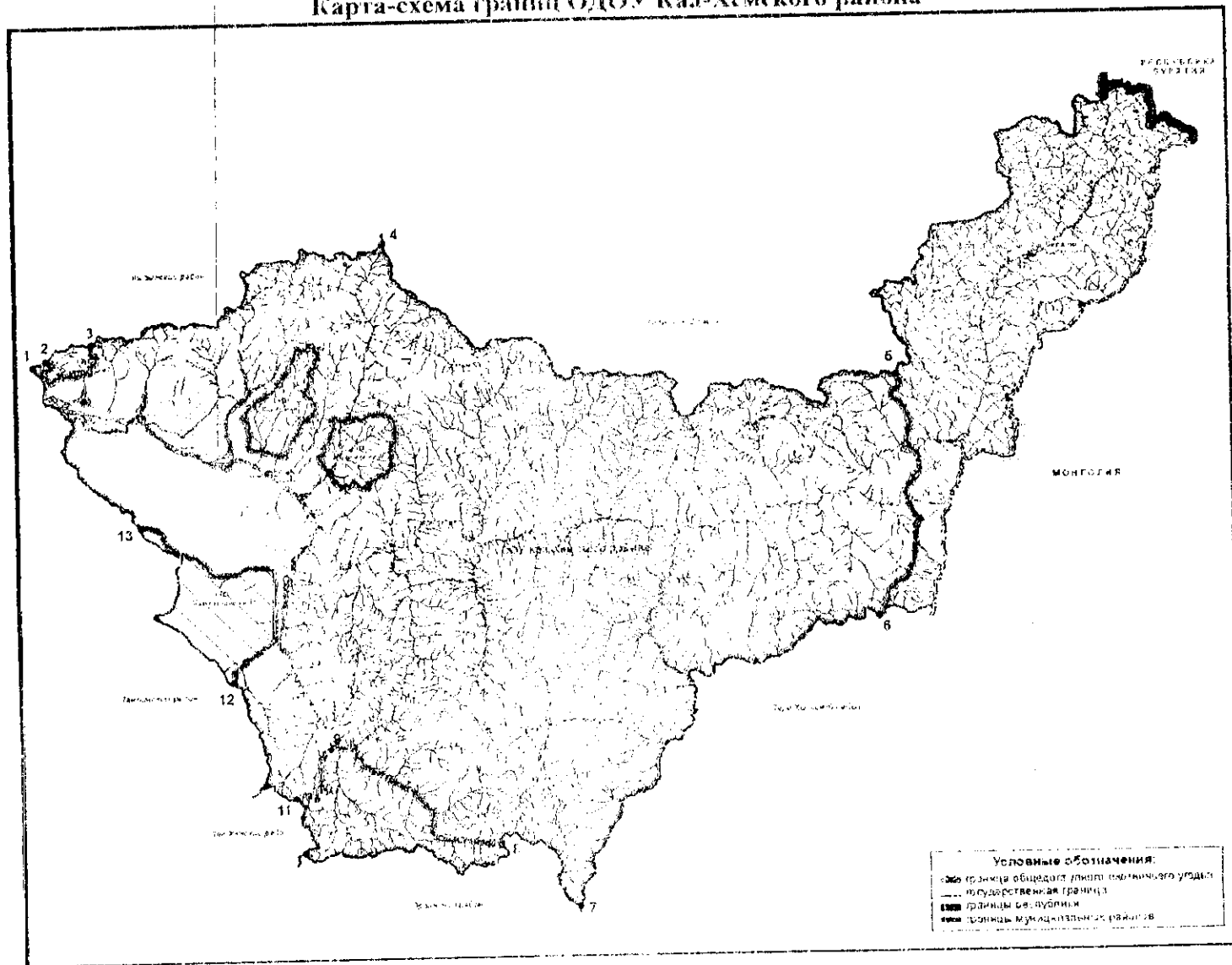
Южная граница: от точки №7 с координатами 50°28'19" N; 96°33' 20" E идет на запад по административной границе с Эрзинским районом до точки №8 с координатами 50°38'25"N; 96°17'1" E, далее идет по правому берегу вниз по течению реки Бурен до точки №9 с координатами 50°51'47" N; 95°41'13"E, далее идет в южном направлении по хребту (водоразделу между рек Маяк и Хадын) до точки №10 с координатами 50°44'57" N; 95°37'13" E, далее граница идет по хребту (водоразделу между рек Абстрат и Иртыш) в западном направлении до точки №11 с координатами 50°45'6" N; 95°32'58" E;

Западная граница: от точки №11 с координатами 50°45'6" N; 95°32'58" E до точки №12 с координатами 51°1'29" N; 95°20'30" E на административной границе с Тандинским районом, далее вверх по реке Сой до с. Ильинка, далее на север на расстоянии 2-3 км от реки Бурен до пересечения с рекой Улуг-Ажык, затем на запад по этой реке, до истока затем на северо-запад по хребту мимо вершины с отметкой 1200 до точки №13 с координатами 51°23'36" N; 95°1'37" E, далее по административной границе с Тандинским районом возвращается к исходной точке №1 с координатами 51°46'37" N; 94°38'45" E.

За исключением территории размещения ГНЗ «Шанский», ГНЗ «Дерзигекий».

Карта-схема территории ОДОУ Каа-Хемского района и границы охотничьего угодья в электронном виде в формате shp-файла прилагаются (в составе геоинформационной системы).

Карта-схема границ ОДЮУ Каа-Хемского района



ОДОУ Кызылского района

Площадь: 725678 га

Северная граница: от точки №1 с координатами 51°49'30" N; 93°17'3" E идет по административной границе с Пий-Хемским районом на восток до точки №2 с координатами 51°51'14" N; 93°43'47" E, далее идет по ключу Шивит-Хем и по правому берегу спускается до реки Ээрбек, пересекает ее и идет по хребту (водоразделу ключа Каменный, рек Сайыр, Суглуг-Хем) через вершину с отметкой 1802 до точки №3 с координатами 51°51'3" N; 94°2'6" E, далее на северо-восток через точку №4 с координатами 52°28'11" N; 94°53'32" E до точки №5 с координатами 52°2'4" N; 95°57'14" E;

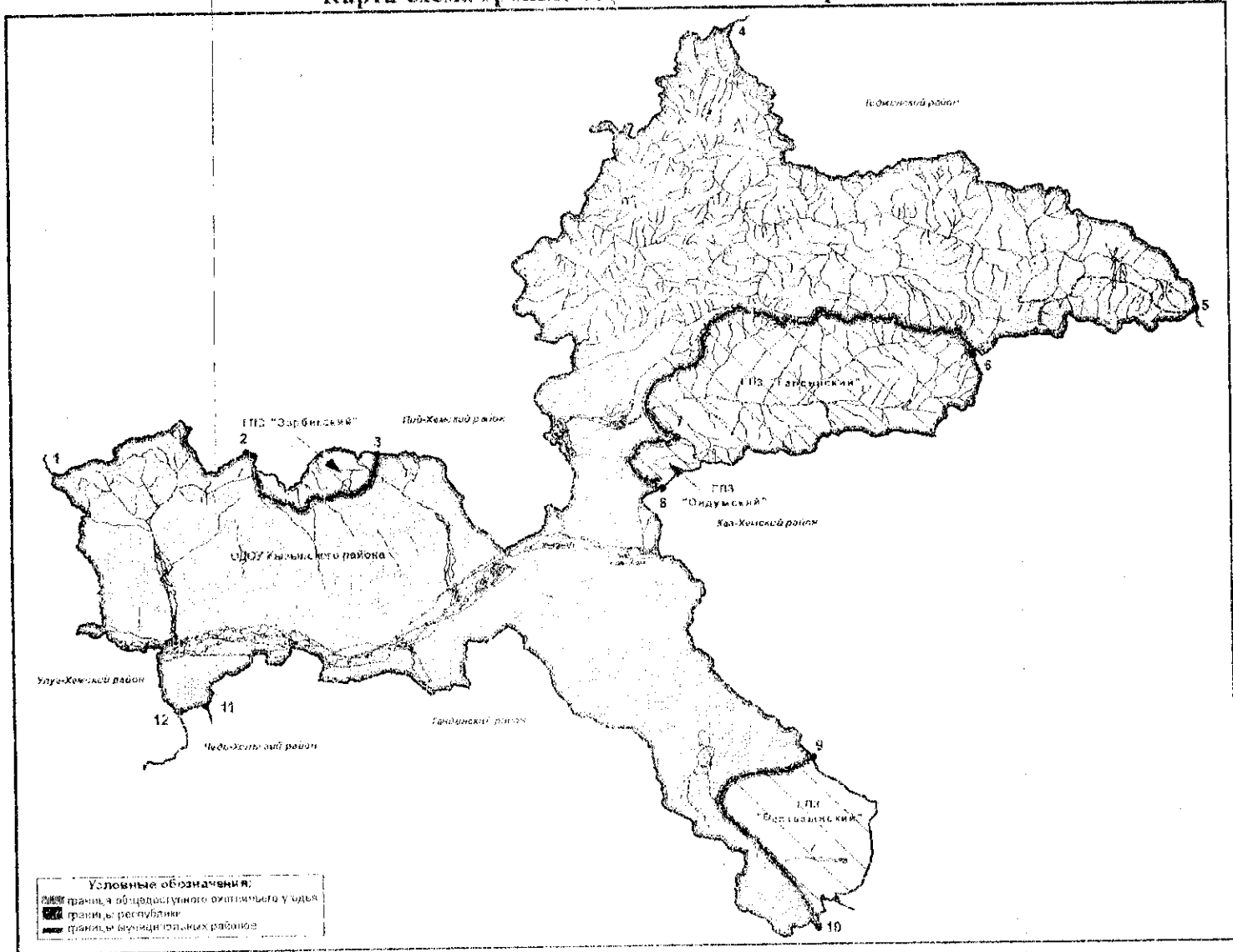
Восточная граница: от точки №5 с координатами 52°2'4" N; 95°57'14" E идет по административной границе с Каа-Хемским районом до точки №6 с координатами 51°58'36" N; 95°25'34" E, по хребту Гумат-Тайга, далее идет по хребту (водораздел рек Кара-Хем и Биче-Оо) через вершины с отметками 2262, 2210, 2082, захватывая все правые притоки Тапсы, далее идет в западном направлении по хребту (водораздел рек Урюн-Суг и Тапсы), далее идет в юго-западном направлении по хребту (водораздел рек Черби, Устуу-Черби и Тапсы) потом спускается к реке Тапса и идет юго-восток по водоразделу рек Бала и Вади-Бала и идет до точки №7 с координатами 51°52'0" N; 94°43'53" E, затем поворачивает на запад по реке Бол.Теректиг-Хем, затем идет на юго-восток, пересекая реку Теректиг-Хем, до точки №8 с координатами 51°47'30" N; 94°41'39" E, далее по административной границе с Каа-Хемским районом до точки №9 с координатами 51°23'36" N; 95°1'36" E, далее на юго-запад отбоя вершину с отметкой 1217 до с. Целинное, затем по дороге Балгазын - Кызыл до точки №10 с координатами 51°8'38" N; 95°1'49" E;

Южная граница: от точки №10 с координатами 51°8'38" N; 95°1'49" E идет по административной границе с Гандиновским районом до точки №11 с координатами 51°28'56" N; 93°37'43" E, далее по административной границе с Чеди-Хольским районом до точки №12 с координатами 51°28'29" N; 93°34'14" E;

Западная граница: от точки №12 с координатами 51°28'29" N; 93°34'14" E идет по административной границе с Улуг-Хемским районом и возвращается к исходной точке №1 с координатами 51°49'30" N; 93°17'3" E.

Карта-схема территории ОДОУ Кызылского района и границы охотничьего угодья в электронном виде в формате shp-файла прилагаются (в составе геоинформационной системы).

Карта-схема границ ОДОУ Кызылского района



ОДОУ Монгун-Тайгинского района

Площадь: 425530 га

Северная граница: от точки №1 на административной границе с Республикой Алтай с координатами 50°31'20" N; 89°51'9" E идет на восток по административной границе с Бай-Тайгинским районом до точки №2 с координатами 50°42'15" N; 90°34'8" E;

Восточная граница: от точки №2 с координатами 50°42'15" N; 90°34'8" E идет по административной границе с Барун-Хемчикским районом до точки №3 с координатами 50°32'26" N; 90°38'56" E, далее на юг по административной границе с Овюрским районом до точки №4 с координатами 50°19'0" N; 90°42'44" E;

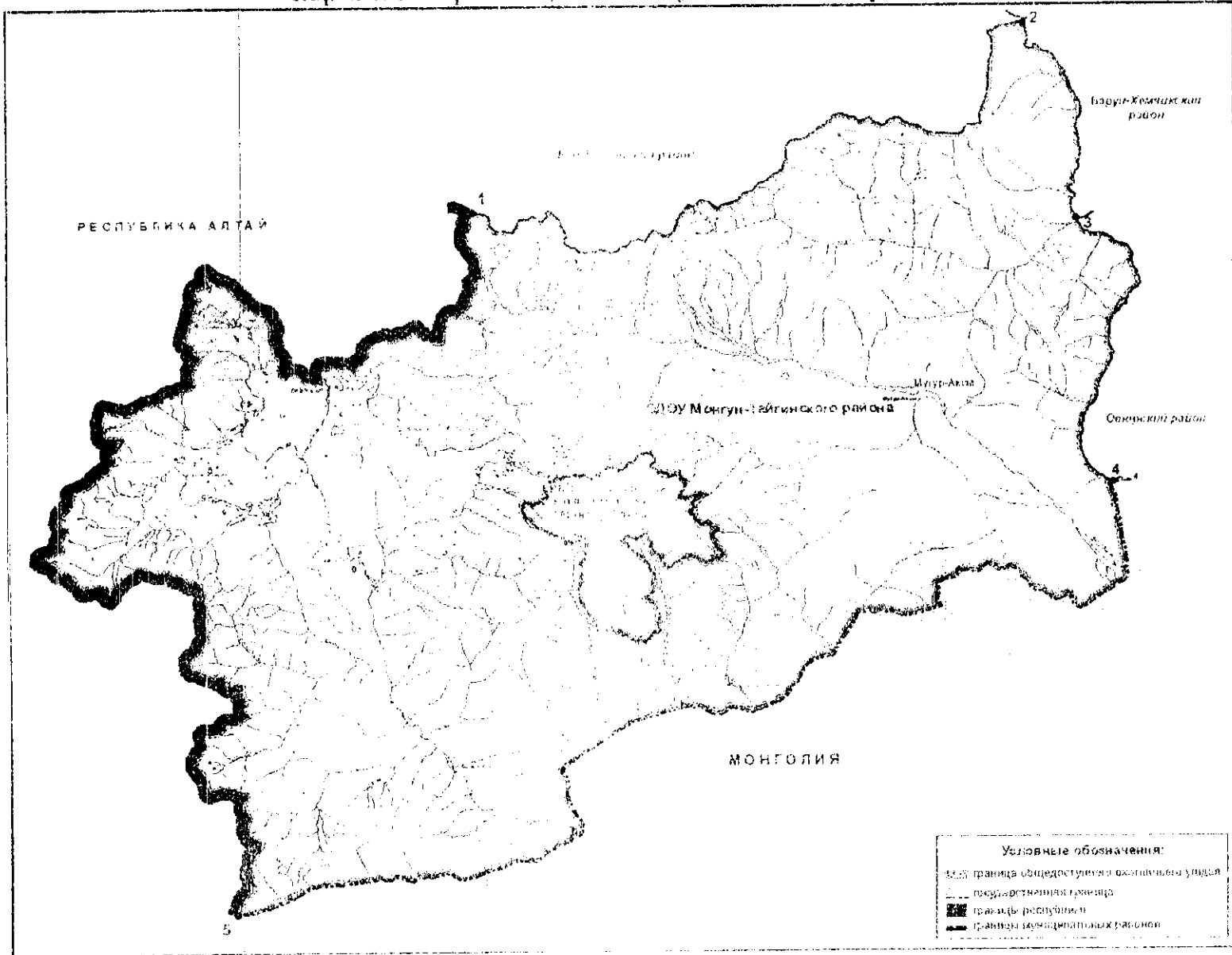
Южная граница: от точки №4 с координатами 50°19'0" N; 90°42'44" E идет по государственной границе с Монголией в юго-западном направлении до точки №5 с координатами 49°54'45" N; 89°35'34" E;

Западная граница: от точки №5 с координатами 49°54'45" N; 89°35'34" E идет по административной границе с Республикой Алтай на север и возвращается к исходной точке №1 с координатами 50°31'20" N; 89°51'9" E.

За исключением территории размещения ГПБЗ «Убсунурская котловина», кл. «Монгун-Тайган».

Карта-схема территории ОДОУ Монгун-Тайгинского района и границы охотничьего угодья в электронном виде в формате shp-файла предлагается в составе геоинформационной системы.

Карта-схема границ ОУОУ Монгун-Тайгинского района



ОДОУ Овюрского района

Площадь: 447760 га

Северная граница: от точки №1 с координатами 50°32'26" N; 90°38'56" E идет на восток по административной границе с Барун-Хемчиским районом до точки №2 с координатами 50°34'51" N; 91°7'22" E, далее по административной границе с Дзун-Хемчикским районом до точки №3 с координатами 51°3'23" N; 92°17'39" E, далее по административной границе с Удуг-Хемским районом до точки №4 с координатами 50°59'6" N; 93°1'3" E;

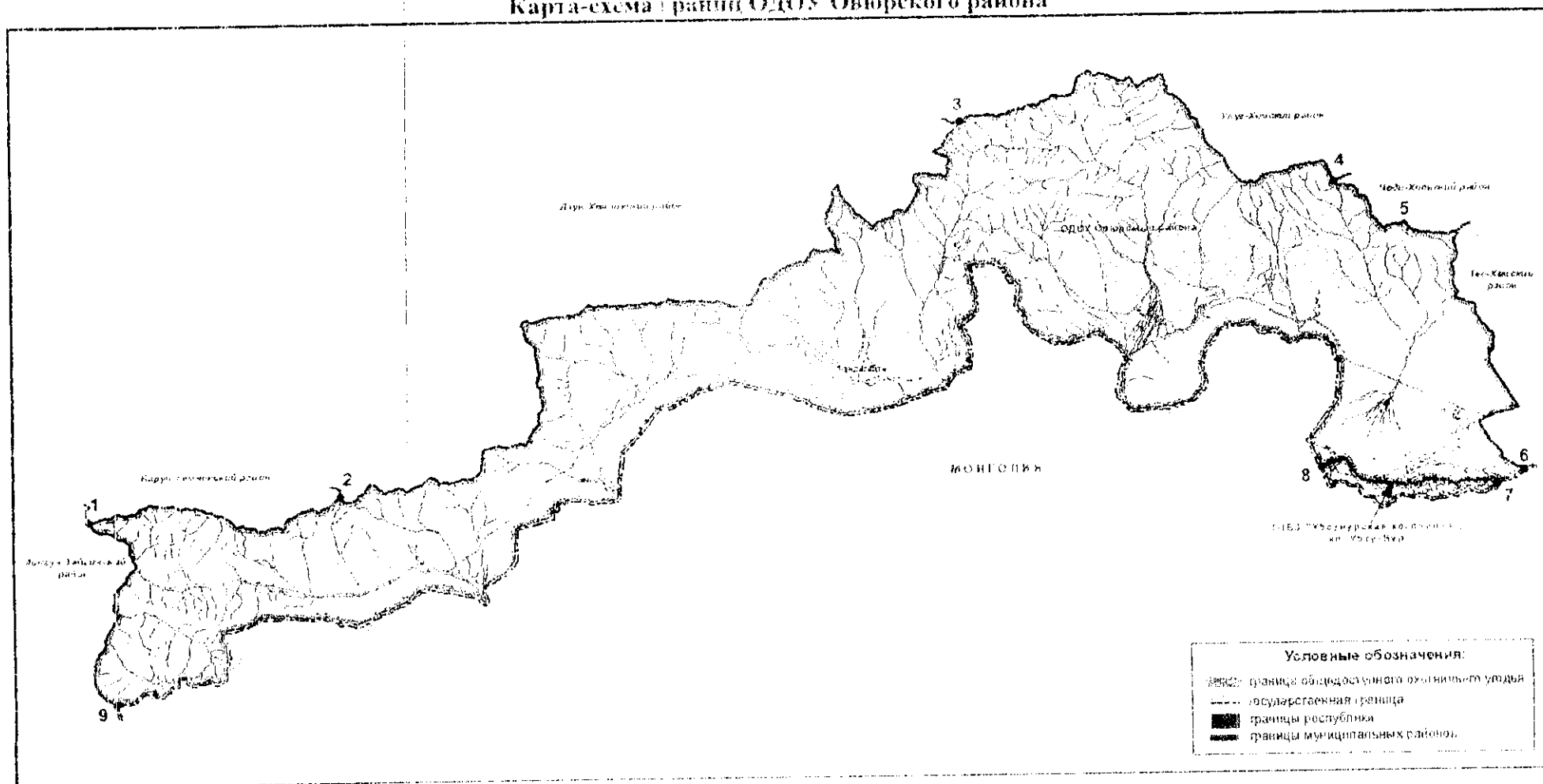
Восточная граница: от точки №4 с координатами 50°59'6" N; 93°1'3" E идет на юго-восток по административной границе с Чели-Хольским районом до точки №5 с координатами 50°56'9" N; 93°9'10" E, далее по административной границе с Тес-Хемским районом до точки №6 с координатами 50°37'52" N; 93°23'8" E;

Южная граница: от точки №6 с координатами 50°37'52" N; 93°23'8" E идет по государственной границе с Монголией до точки №7 с координатами 50°36'48" N; 93°20'1" E, далее идет на северо-запад до точки 50°37'14"N; 93°19'29"E и затем параллельно государственной границе с Монголией до озера Успа-Холь (Убсу-Нур) через точку с координатами 50°36'52"N; 93°6'25"E до точки №8 с координатами 50°38'2" N; 92°59'39" E далее по государственной границе с Монголией до точки №9 с координатами 50°19'0" N; 90°42'44" E;

Западная граница: от точки №9 с координатами 50°19'0" N; 90°42'44" E идет на север по административной границе с Монгун-Тайгинским районом и возвращается к исходной точке №1 с координатами 50°32'26" N; 90°38'56" E.

Карта-схема территории ОДОУ Овюрского района и граница охотничьего угодья в электронном виде в формате shp-файла предоставляется в составе регулярной отчетности.

Карта-схема границ ОДОО Овьурского района



ОДОУ Пий-Хемского района
Площадь: 506241га

Участок №1:

Северная граница: от точки №1 с координатами 52°22'39" N; 93°45'29" E граница идет по хребту (водоразделу рек Серлиг и Туран) выходит к точке №2 с координатами 52°21'53" N; 93°59'2" E, через высотную отметку 1651 м, через точку №2а с координатами 52° 21' 23" N; 94° 3' 30,83" E, по отрогу горы с высотной отметкой 1516 м спускается и пересекает реку Серлиг в точке №3 с координатами 52°22'25" N; 94°6'56" E идет до точки №4 с координатами 52°22'35" N; 94°8' 22" E далее идет в направлении восток-северо-восток по хребту (водоразделу рек Балдырганныг и Аржыл), через высотную отметку 1702 м до точки №5 с координатами 52°24'35" N; 94°18'34" E, далее до точки №6 с координатами 52°25'42" N; 94°18'29" E (хребет Балдырганныг) далее в северо-восточном направлении по хребту (водоразделу рек Балдырганныг и Оспур) до точки №7 с координатами 52°28'8" N; 94°21' 12" E далее граница идет через точку №8 с координатами 52°29'40" N; 94°21'51" E, точку №9 с координатами 52°32'21" N; 94°16'52" E далее в северном направлении по хребту Балдырганныг через высотную отметку 2522 м до точки №10 с координатами 52° 36' 30" N; 94° 17' 52" E, далее на юго-восток по хребту через точку с отметкой 1758, пересекает реки Калбак-Даш, Манас, далее по хребту через вершины с отметкой 1806, 1699, 1829, затем на юг до реки Оснюр, потом поворачивает на восток вниз по реке до точки №11 с координатами 52°26'12" N; 94°45'17" E.

Восточная граница: от точки №11 с координатами 52°26'12" N; 94°45'17" E идет по административной границе с Кызыльским районом до точки №12 с координатами 51°51'6" N; 94°6'45" E;

Южная граница: от точки №12 с координатами 51°51'6" N; 94°6'45" E идет до точки №13 с координатами 51°51'5" N; 94°4'37" E, далее на запад по административной границе с Кызыльским районом до точки №14 с координатами 51°51'3" N; 94°2'6" E, далее идет на север по хребту охватывая все левые притоки реки Лев. Ээрбек через вершину с отметкой 1544, затем по хребту (водораздел рек Оюн-Шивя и Лев. Ээрбек) через вершину с отметкой 1483, затем по хребту (водораздел рек Арзак и Лев. Ээрбек) до точки №15 с координатами 51°51'25" N; 93°43'43" E, далее по административной границе с Кызыльским районом до точки №16 с координатами 51°49'34" N; 93°17'9" E, далее по административной границе с Улуг-Хемским районом до точки №17 с координатами 51°50'37" N; 92°53'26"E;

Западная граница: от точки №17 с координатами 51°50'37" N; 92°53'26" E идет на северо-восток по административной границе с Красноярским краем и возвращается к исходной точке №1 с координатами 52°22'39" N; 93°45'29" E.

Участок №2:

Северная граница: от точки №1 с координатами 52° 50' 43,2" N; 94° 29' 24,5" E идет по границе с Тоджинским районом до точки №2 с координатами 52° 52' 37,8" N; 94° 42' 54,4" E;

Восточная граница: от точки №2 с координатами 52° 52' 37,8" N; 94° 42' 54,4" E по границе с Тоджинским районом до точки №3 с координатами 52° 43' 2,2" N; 94° 47' 43,3" E;

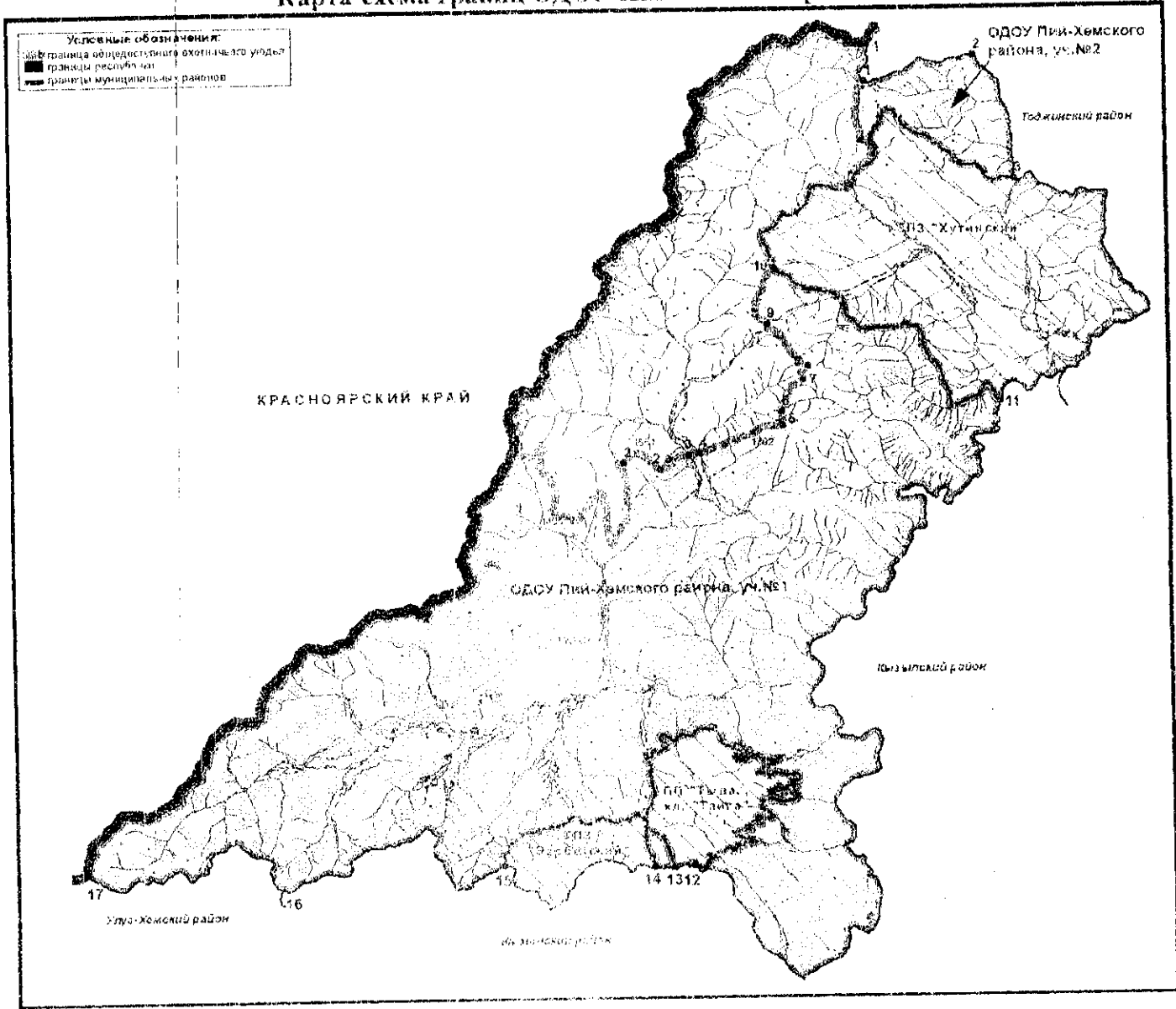
Южная граница: от точки №3 с координатами 52° 43' 2,2" N; 94° 47' 43,3" E идет на северо-запад по хребту (водораздел рек Хон и Хуна) до точки №4 с координатами 52° 45' 56" N; 94° 30' 11,8" E;

Западная граница: от точки №4 с координатами 52° 45' 56" N; 94° 30' 11,8" E идет на север по правому берегу реки Артюшкин вверх по течению до места слияния реки Правый Артюшкин и реки Артюшкин далее вверх по течению реки Правый Артюшкин до ее истока, далее до точки №1 с координатами 52° 50' 43,2" N; 94° 29' 24,5" E.

За исключением территории размещения ПП «Тыва», кл. «Тайга».

Карта-схема территории ОДОУ Пий-Хемского района и границы охотничьего угодья в электронном виде в формате shp-файла прилагаются (в составе геоинформационной системы).

Карта-схема границ ОДОУ Пий-Хемского района



ОДОУ Сут-Хольского района

Площадь: 528711,6 га

Северная граница: от точки №1 с координатами $51^{\circ}52'35''$ N; $90^{\circ}3'56''$ E на границе с Республикой Хакасия идет на восток до реки Хан-Дээр затем идет вниз по правому берегу реки Хан-Дээр (Кантегир) до места впадения в нее р. Таслая. Затем идет вверх по правому берегу р. Таслая и далее идет вверх по левому притоку р. Таслая до ее верховья, затем спускается к реке Биче-Балык, перейдя р. Биче-Балык идет вверх к Саянскому хребту, затем переваливает через Саянский хребет и спускается по реке Чээда, доходит до р. Сайлык, идет вниз по р. Сайлык и далее вверх доходит до верховья реки Сай-Хонаш, потом идет вниз по реке Сай-Хонаш, далее идет в юго-восточном и южном направлениях, сворачивает на восток, вверх по течению реки Устуу-Шивилиг, перевалив через хребет (водораздел) спускается (по ручью) к реке Оргаажык, затем идет вниз по реке Оргаажык и далее вверх по реке Улуг-Каргал и реке Чанчык-Даг выходит на водораздел, перевалив через водораздел спускается по реке Кара-Хем и дойдя до места слияния с рекой Арысканыш-Хем идет вверх по этой реке и доходит до реки Чалбак-Даг, далее идет вниз по реке Чалбак-Даг в восточном направлении и доходит до реки Оруктут-Хем, затем, перейдя р. Оруктут-Хем по границе лесного массива доходит до реки Ак-Адыр, далее перейдя реку Ак-Адыр идет до точки №2 с координатами $51^{\circ}51'32''$ N; $91^{\circ}50'23''$ E, далее на восток по административной границе с Красноярским краем до точки №3 с координатами $51^{\circ}49'24''$ N; $91^{\circ}54'52''$ E;

Юго-восточная граница: от точки №3 с координатами $51^{\circ}49'24''$ N; $91^{\circ}54'52''$ E идет по административной границе с Чаа-Хольским районом до точки №4 с координатами $51^{\circ}45'2''$ N; $91^{\circ}49'42''$ E, далее по административной границе с Дзун-Хемчикским районом до точки №5 с координатами $51^{\circ}15'32''$ N; $90^{\circ}53'35''$ E;

Западная граница: от точки №5 с координатами $51^{\circ}15'32''$ N; $90^{\circ}53'35''$ E идет по границе с Баруун-Ховдотским районом до точки №6 с координатами $51^{\circ}45'48,581''$ N; $90^{\circ}8'14,457''$ E, далее от север по административной границе с республикой Хакасия возвращается к исходной точке М1 с координатами $51^{\circ}52'35''$ N; $90^{\circ}3'56''$ E.

За исключением территории размещения ГПЗ «Сут-Хольский».

Карта-схема территории ОДОУ Сут-Хольского района и границы охотничьего угодья в электронном виде в формате shp-файла прилагаются (в составе геоинформационной системы).

ОДОУ Тандинского района

Площадь: 450238 га

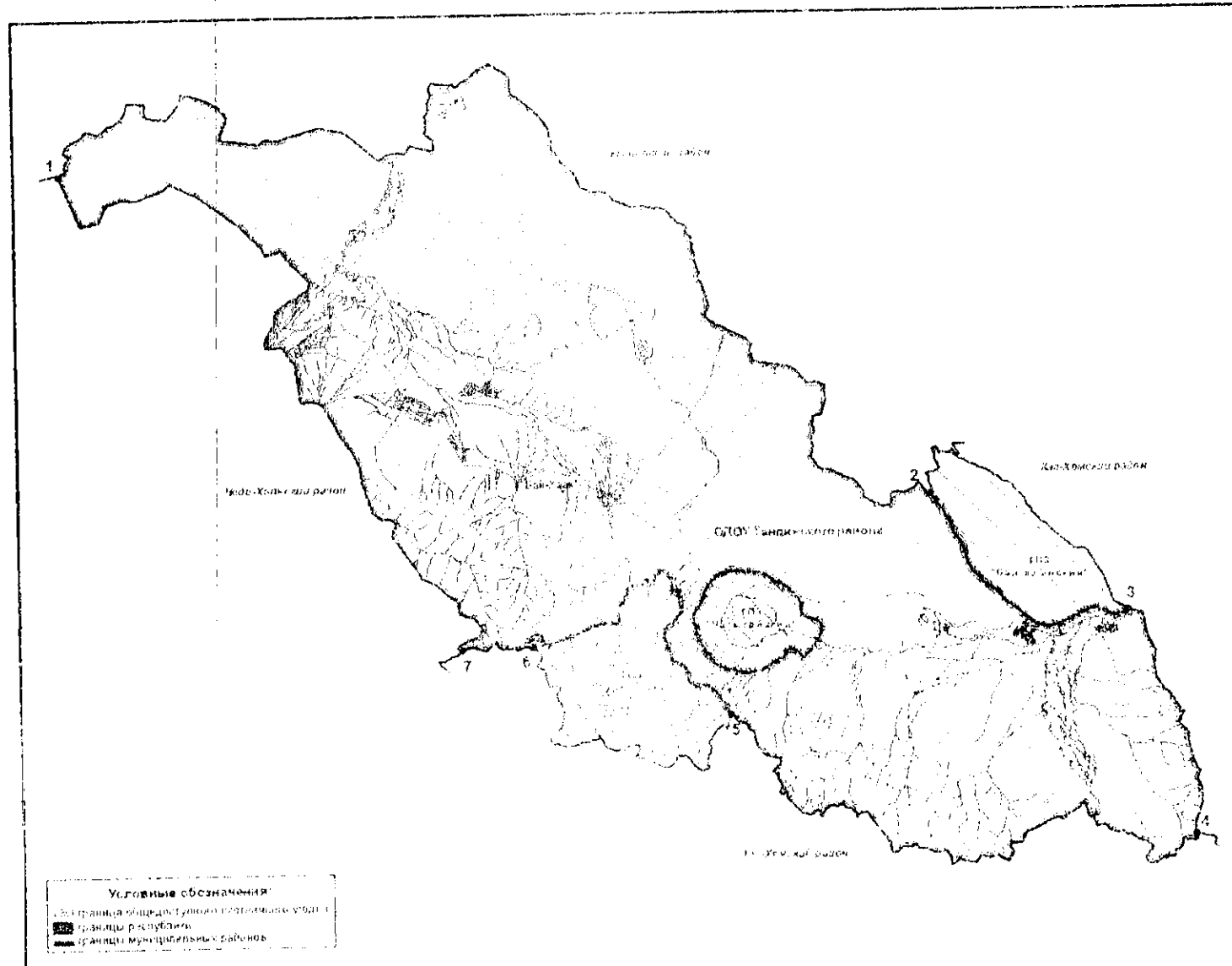
Северо-восточная граница: от точки №1 с координатами 51°28'56" N; 93°37'43" E идет по административной границе с Кызылским районом в общем направлении до точки №2 с координатами 51°8'32" N; 95°1'49" E, далее проходит по дороге Кызыл - Чинге-Даг до с. Балгазын вверх по дороге Балгазын - Сой до н.п. Сой, затем вниз по реке Сой до точки №3 с координатами 51°1'5" N; 95°20'34" E, далее по административной границе с Каа-Хемским районом в южном направлении до точки №4 с координатами 50°47'6" N; 95°26'33" E,

Юго-западная граница: от точки №4 с координатами 50°47'6" N; 95°26'33" E идет по административной границе с Тес-Хемским районом в общем направлении до точки №5 с координатами 50°55'9" N; 94°41'59" E, далее на север по хребту до истока ручья Хор-Аксы, далее идет по этому ручью, затем на запад через урочище Дурген до истока реки Дурген затем вверх по этой реке до впадения в нее ручья Прозвонной, затем на запад по этому ручью до истока затем до точки №6 с координатами 50°59'30" N; 94°23'5" E, далее в западном направлении по административной границе Тес-Хемского района до точки №7 с координатами 50°59'26" N; 94°16'17" E, затем по административной границе с Чеди-Хольским районом в общем направлении возвращается к исходной точке №1 с координатами 51°28'56" N; 93°37'43" E.

За исключением территории размещения ГПЗ «Чагытайский».

Карта-схема территории ОДОУ Тандинского района и границы охотничьего угодья в масштабе 1:100000 в форме «лоскута» прилагается (в составе «сифо-формационной системы»).

Карта-схема границ ОМОУ Тагдинского района



ОДОУ Тере-Хольского района

Площадь: 963648 га

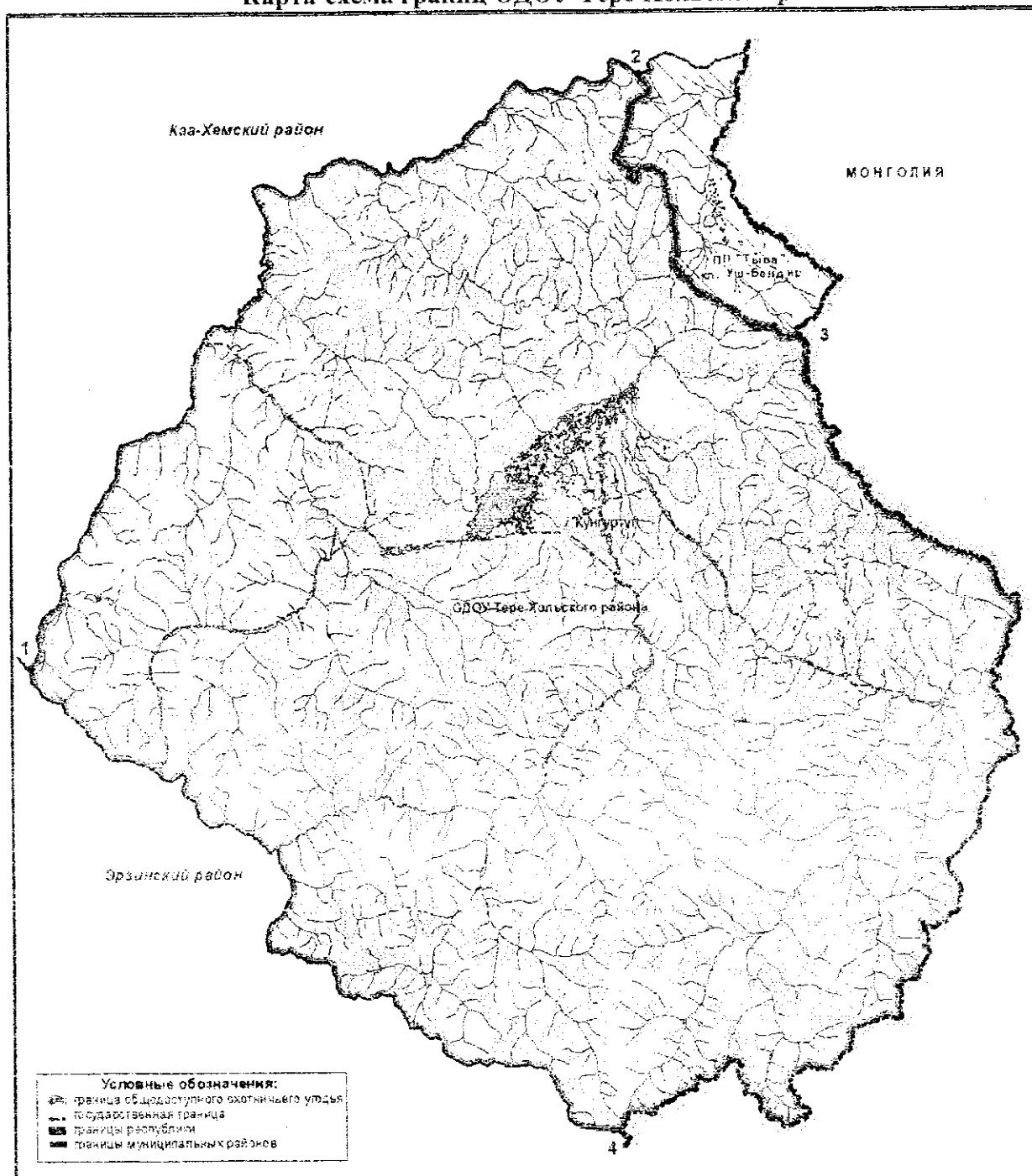
Северная граница: от точки №1 с координатами 50°28'18" N; 96°33'17" E идет по административной границе с Каа-Хемским районом в северо-восточном направлении до точки №2 с координатами 51°6'20" N; 97°42'1" E;

Восточная граница: от точки №2 с координатами 51°6'20" N; 97°42'1" E идет по хребту через вершины с отметками 2469, 2378, 2109 далее по хребту (водораздел рек Узун-Оймак и Верх.Тумен-Ус) на юго-восток, через вершины с отметками 1931, 2167, 2283 и далее до точки №3 с координатами 50°48'1" N; 97°57'48" E, далее по государственной границе с Монголией в общем направлении до точки №4 с координатами 49°55'25" N; 97°33'0" E;

Западная граница: от точки №4 с координатами 49°55'25" N; 97°33'0" E идет по административной границе с Эрзинским районом в северо-западном направлении возвращается к исходной точке №1 с координатами 50°28'18" N; 96°33'17" E.

Карта-схема территории ОДОУ Тере-Хольского района и границы охотничьего угодья в электронном виде в формате shp-файла прилагаются (в составе геоинформационной системы).

Карта-схема границ ОДОУ Тере-Хольского района



ОДОУ Тес-Хемского района

Площадь: 624973 га

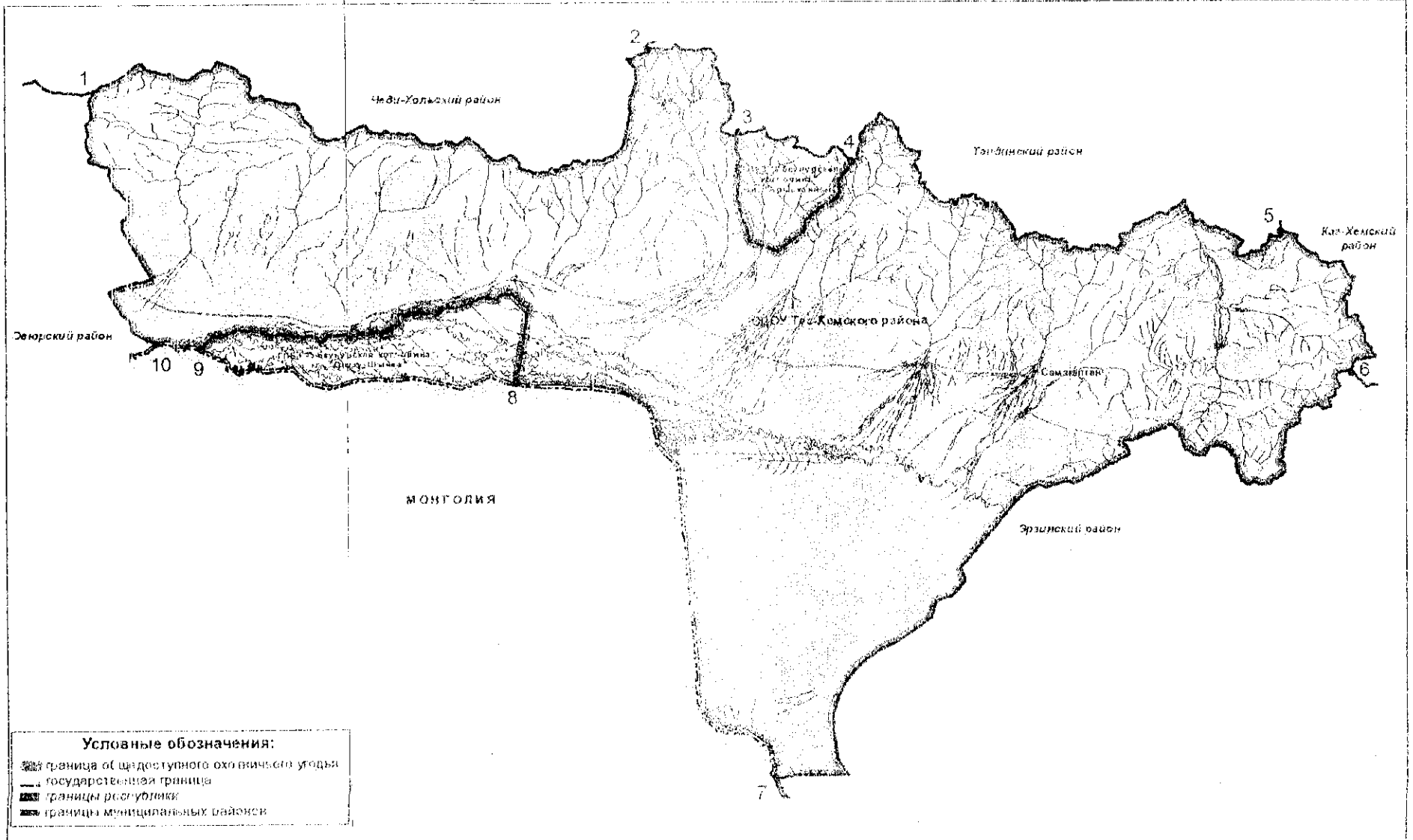
Северная граница: от точки №1 с координатами 50°55'34" N; 93°15'45" E идет по административной границе с Чеди-Хольским районом в общем направлении до точки №2 с координатами 50°59'26" N; 94°16'17" E, далее по административной границе с Тандинским районом в юго-восточном направлении до точки №3 с координатами 50°53'39" N; 94°26'31" E, далее по хребту (водоразделу рек Чадырлыг-Кара-Суг и Хол-Оожу) до слияния рек Арыскангыг-Хем и Чадырлыг-Кара-Суг далее на северо-восток по хребту (водораздел рек Арыскангыг-Хем, Шивээлиг-Хем-Сайы, Шоргалык-Хем) до точки №4 с координатами 50°51'44" N; 94°39'3" E, далее по административной границе с Тандинским районом в восточном направлении до точки №5 с координатами 50°47'6" N; 95°26'33" E;

Восточная граница: от точки №5 с координатами 50°47'6" N; 95°26'33" E идет по административной границе с Кза-Хемским районом в юго-восточном направлении до точки №6 с координатами 50°37'10" N; 95°34'34" E, далее по административной границе с Орзинским районом в юго-западном направлении до точки №7 с координатами 50°8'11" N; 94°31'43" E;

Юго-западная граница: от точки №7 с координатами 50°8'11" N; 94°31'43" E идет по государственной границе с Монголией в общем направлении до точки №8 с координатами 50°35'47" N; 94°2'40" E, далее север пересекает реку Оруктуг-рек до притока реки Оруку-Шынаа, далее на северо-запад по притоку до места впадения в Оруку-Шынаа, затем на запад по этой реке до точки №9 с координатами 50°37'36" N; 93°28'10" E, далее по государственной границе с Монголией в западном направлении до точки №10 с координатами 50°37'52" N; 93°23'8" E, затем по административной границе с Буваретским районом в север-северо-западном направлении возвращается к исходной точке №1 с координатами 50°55'34" N; 93°15'45" E.

Карта-схема территории ОДОУ Тес-Хемского района и границы охотничьего угодья в электронном виде в формате shp-файлов прилагаются (в составе геоинформационной системы).

Карта-схема границ ОДОУ Тес-Хемского района



ОДОУ Тоджинского района

Площадь: 4138459 га

Северная граница: от точки №1 с координатами 52°53'35" N; 94°29'49" E идет по административной границе с Красноярским краем в северо-восточном направлении до точки №2 с координатами 53°38'44" N; 96°40'53" E, далее по административной границе с Иркутской областью в юго-восточном направлении до точки №3 с координатами 52°57'52" N; 99°14'17" E;

Восточная граница: от точки №3 с координатами 52°57'52" N; 99°14'17" E идет по административной границе с Республикой Бурятия в южном направлении до точки №4 с координатами 52°15'60" N; 98°39'28" E;

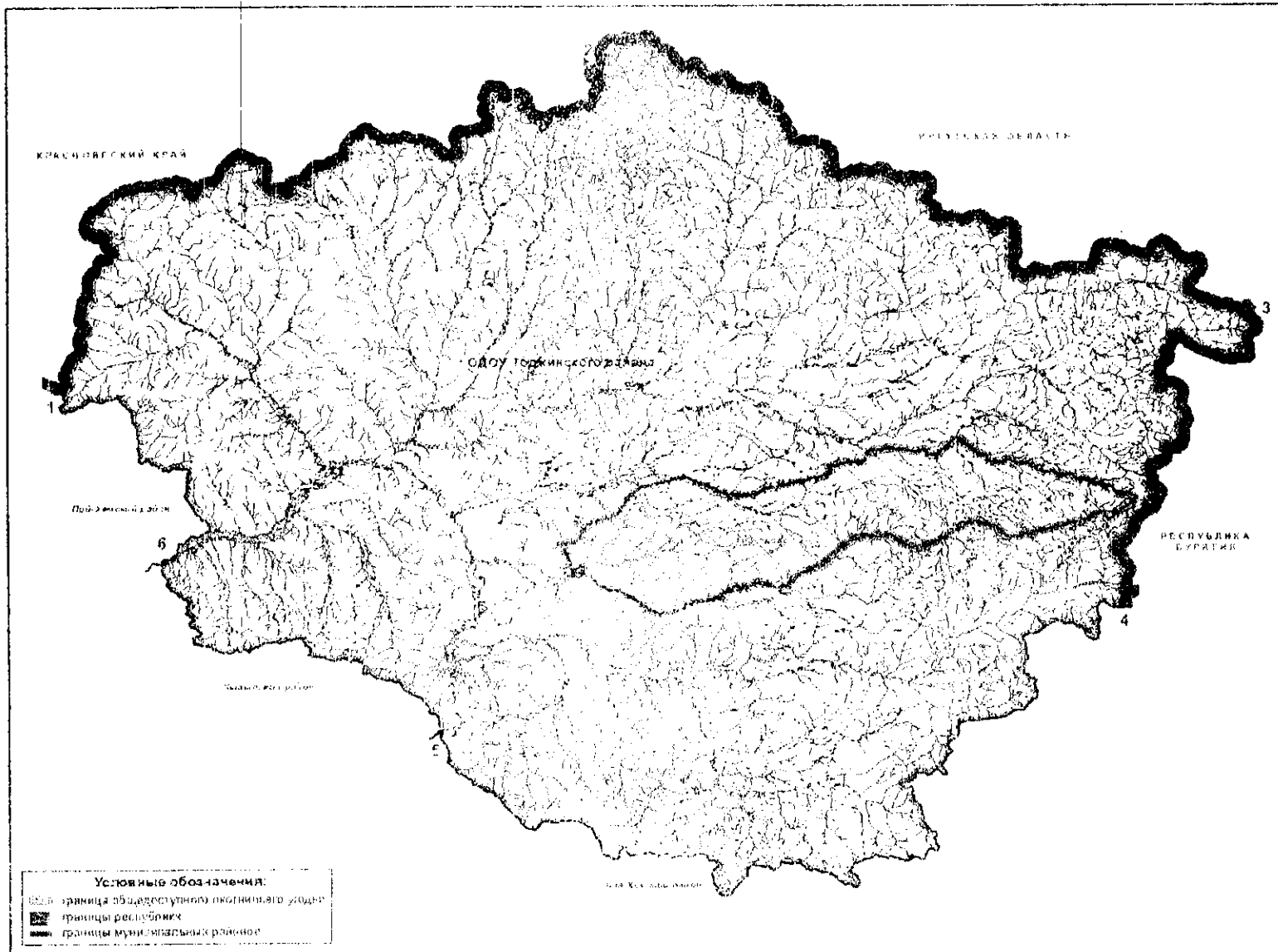
Южная граница: от точки №4 с координатами 52°15'60" N; 98°39'28" E идет по административной границе с Каа-Хемским районом в общем направлении до точки №5 с координатами 52°1'49" N; 95°57'21" E;

Западная граница: от точки №5 с координатами 52°1'49" N; 95°57'21" E идет по административной границе с Кызылским районом в северо-западном направлении до точки №6 с координатами 52°28'11" N; 94°53'17" E, далее по административной границе с Пий-Хемским районом в общем направлении возвращается к исходной точке №1 с координатами 52°53'35" N; 94°29'49" E.

За исключением территории размещения Государственного природного заповедника «Азас».

Карта-схема территории ОДОУ Тоджинского района в границы охотничьего угодья в электронном виде в формате shp-файлов прилагаются (в составе геоинформационной системы)

Карта-схема границ охотничьего хозяйства ОДОУ Тоджинского района



ОДОУ Улуг-Хемского района

Площадь: 485304 га

Северная граница: от точки №1 с координатами 51°48'38" N; 92°13'16" E идет по административной границе с Красноярским краем в восточном направлении до точки №2 с координатами 51°50'37" N; 92°53'26" E, далее по административной границе с Пий-Хемским районом до точки №3 с координатами 51°49'34" N; 93°17'9" E;

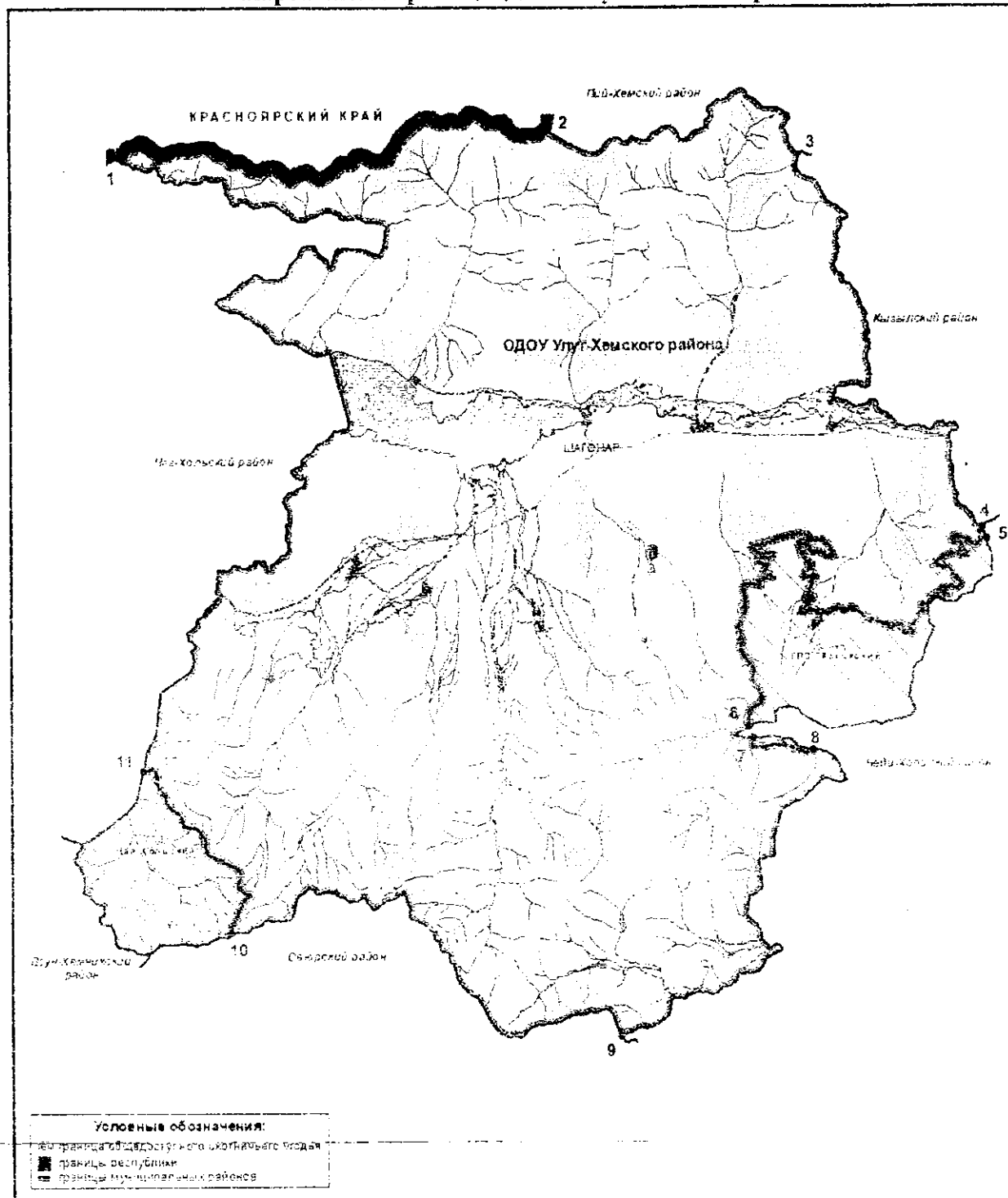
Восточная граница: от точки №3 с координатами 51°49'34" N; 93°17'9" E идет по административной грани **Северная граница:** от точки №1 с координатами 51°48'38" N; 92°13'16" E идет по административной границе с Красноярским краем в восточном направлении до точки №2 с координатами 51°50'37" N; 92°53'26" E, далее по административной границе с Пий-Хемским районом до точки №3 с координатами 51°49'34" N; 93°17'9" E;

Восточная граница: от точки №3 с координатами 51°49'34" N; 93°17'9" E идет по административной границе с Кызылским районом в направлении юг-юго-восток до точки №4 с координатами 51°28'23" N; 93°34'26" E, далее по административной границе с Чеди-Хольским районом в южном направлении до точки №5 с координатами 51°27'41" N; 93°34'55" E, далее на юго-запад до пересечения с административной границей Чеди-Хольского района. Затем идет на запад по хребту через вершины с отметками 1307, 1450 до пересечения с р. Барык, далее между двумя ее притоками, затем граница проходит на север на 4 км. Затем движемся на запад на 4 км, далее на граница идет на юго-запад до пересечения с р. Сенск. Затем движемся вверх по течению р. Сенск, затем на юг до пересечения с административной границей Чеди-Хольского района (точка №6 с координатами 51°16'48" N; 93°12'34" E, далее по административной границе Чеди-Хольского района до точки №7 с координатами 51°16'8" N; 93°13'1" E, далее на юг до высотной отметки 1345, затем в восточном направлении до точки №8 с координатами 51°15'28" N; 93°18'34" E, затем по административной границе с Чеди-Хольским районом в юго-западном направлении до точки №9 с координатами 50°59'6" N; 93°13" E;

Юго-западная граница: от точки №9 с координатами 50°59'6" N; 93°12" E идет по административной границе с Овюрским районом в юго-западном направлении до точки №10 с координатами 51°4'38" N; 92°23'6" E, далее в северо-восточном направлении по хребту Ортен-Сыны через г. Худе-Бажн (высотная отметка 2910), далее по хребту в северо-западном направлении через вершину с высотной отметкой 2585. Далее граница проходит по хребту (водораздел рек Сайлыг-Хем, Чаа-Холь) через вершины с высотными отметками 2040, 1761, затем граница идет на запад до точки №11 с координатами 51°13'45" N; 92°16'37" E, затем по административной границе с Чаа-Хольским районом возвращается к исходной точке №1 с координатами 51°48'38" N; 92°13'16" E.

Карта-схема территории ОДОУ Улуг-Хемского района и границы охотничьего угодья в электронном виде в формате shp-файла прилагаются (в составе геоинформационной системы).

Карта-схема границ ОДОУ Улуг-Хемского района



ОДОУ Чаа-Хольского района

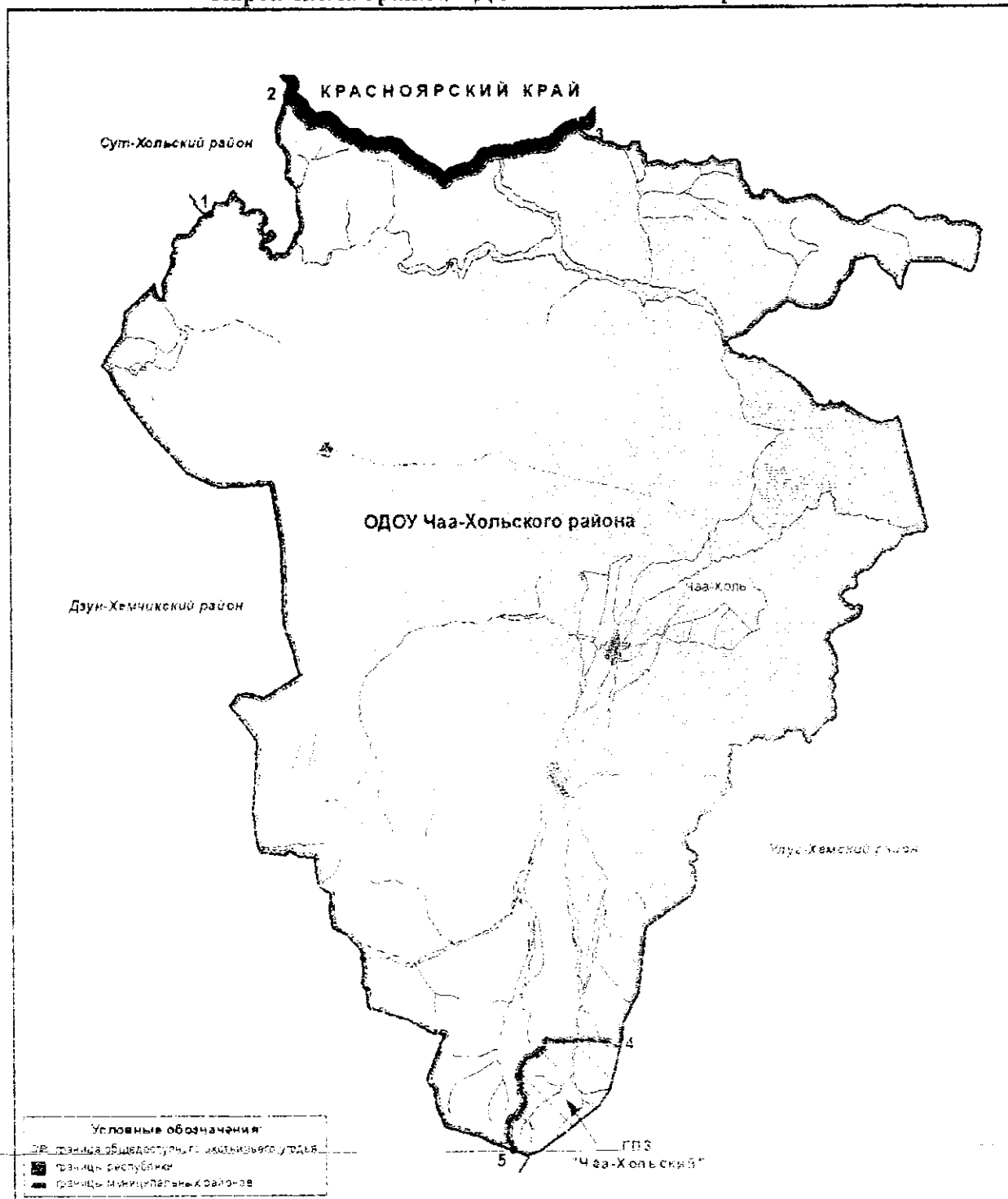
Площадь: 286073 га

Северо-восточная граница: от точки №1 с координатами 51°44'60" N; 91°50'16" E идет по административной границе с Сут-Хольским районом до точки №2 с координатами 51°49'24" N; 91°54'52" E, далее по административной границе с Красноярским краем в направлении восток-юго-восток до точки №3 с координатами 51°48'38" N; 92°13'16" E, далее по административной границе с Улуг-Хемским районом до точки №4 с координатами 51°13'45" N; 92°16'37" E, затем граница идет на запад пересекает р. Чаа-Холь в точке с координатами 51°14'1"N; 92°14'2"E, до точки с координатами 51°14'1,3"N; 92°12'4"E, затем граница движется на юг между р. Хоор-Хем и четвертым правым притоком р. Кош-Ой до пересечения хребта Адар-Тош с границей с Дзун-Хемчикским районом в точке №5 с координатами 51°9'45" N; 92°10'11" E;

Юго-западная граница: от точки №5 с координатами 51°9'45" N; 92°10'11" E идет по административной границе с Дзун-Хемчикским районом в направлении север-северо-запад возвращается к исходной точке №1 с координатами 51°44'60" N; 91°50'16" E.

Карта-схема территории ОДОУ Чаа-Хольского района и границы охотничьего угодья в электронном виде в формате shp-файла прилагаются (в составе геоинформационной системы).

Карта-схема границ ОДОУ Чаа-Хольского района



ОДОУ Чеди-Хольского района

Площадь: 341085 га

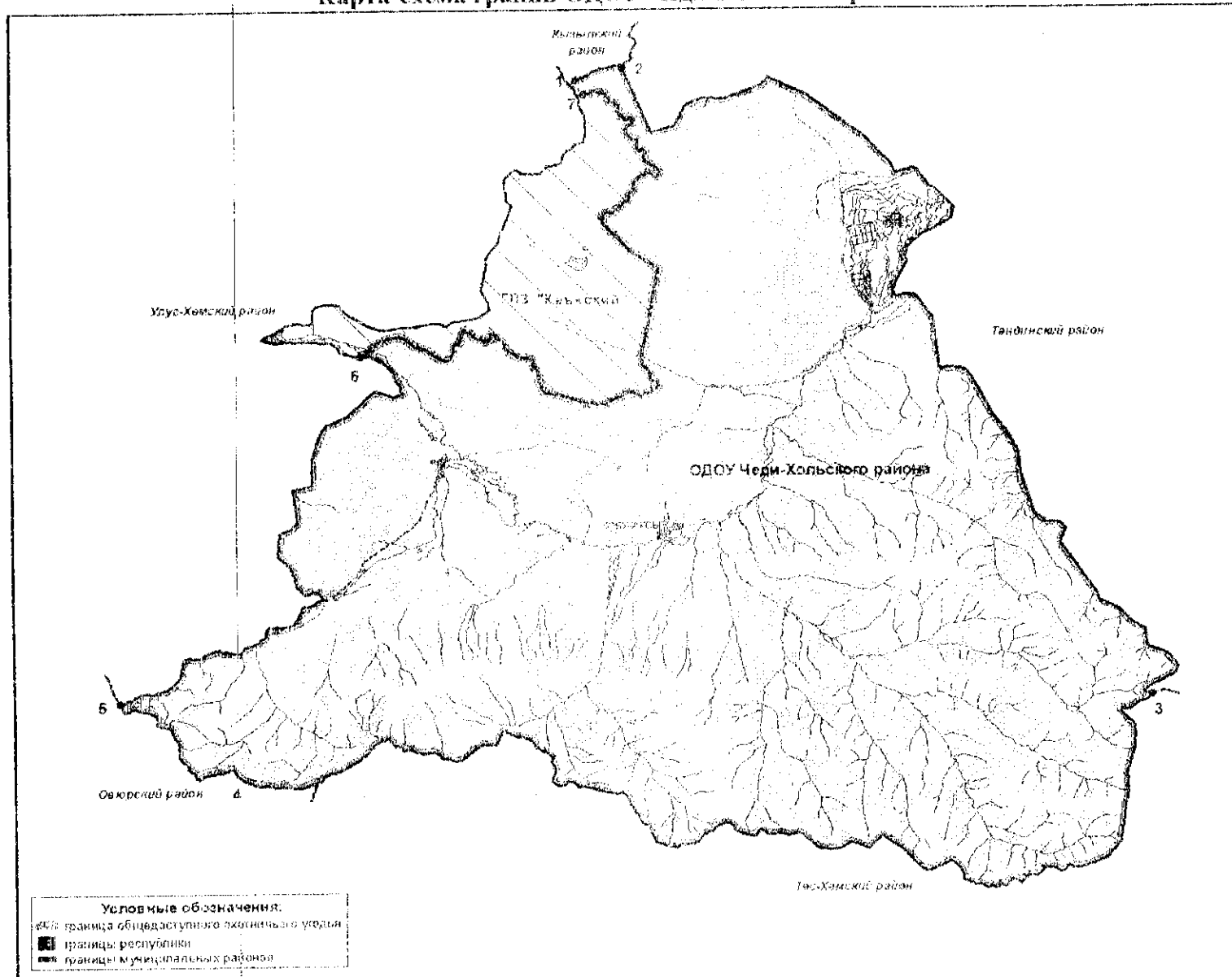
Северо-восточная граница: от точки №1 с координатами 51°28'23" N; 93°34'26" E идет по административной границе с Кызылским районом в направлении восток-северо-восток до точки №2 с координатами 51°28'56" N; 93°37'43" E, далее по административной границе с Тандинским районом в юго-восточном направлении до точки №3 с координатами 50°59'26" N; 94°16'17" E;

Южная граница: от точки №3 с координатами 50°59'26" N; 94°16'17" E идет по административной границе с Тес-Хемским районом до точки №4 с координатами 50°56'9" N; 93°9'10" E, далее по административной границе с Овюрским районом в северо-западном направлении до точки №5 с координатами 50°59'6" N; 93°1'3" E;

Западная граница: от точки №5 с координатами 50°59'6" N; 93°1'3" E идет по административной границе с Улут-Хемским районом в северо-восточном направлении до точки №6 с координатами 51°15'28" N; 93°18'34" E, далее от устья ручья Чайлаг-Хем на восток до дороги на Ак-Тал и Нийн-Тал. По дороге на север до ручья Одан-Шоль, затем вверх по ручью до административной границы районов. Далее на восток до горы Чинге-Даг. На север по хребту г. Чинге-Даг (через истоки ключа), охватывая урочище Дарган-Хаа, до горы Ченег-Сана. Далее до точки №7 с координатами 51°27'41" N; 93°34'55" E, затем по административной границе с Улут-Хемским районом в северном направлении возвращается к исходной точке №1 с координатами 51°28'23" N; 93°34'26" E.

Карта-схема территории ОДОУ Чеди-Хольского района и границы охотничьего угодья в электронном виде в формате shp-файла прилагаются (в составе геоинформационной системы).

Карта-схема грани ОДОУ Чеди-Хольского района



ОДОУ Эрзинского района

Площадь: 1 084445 га

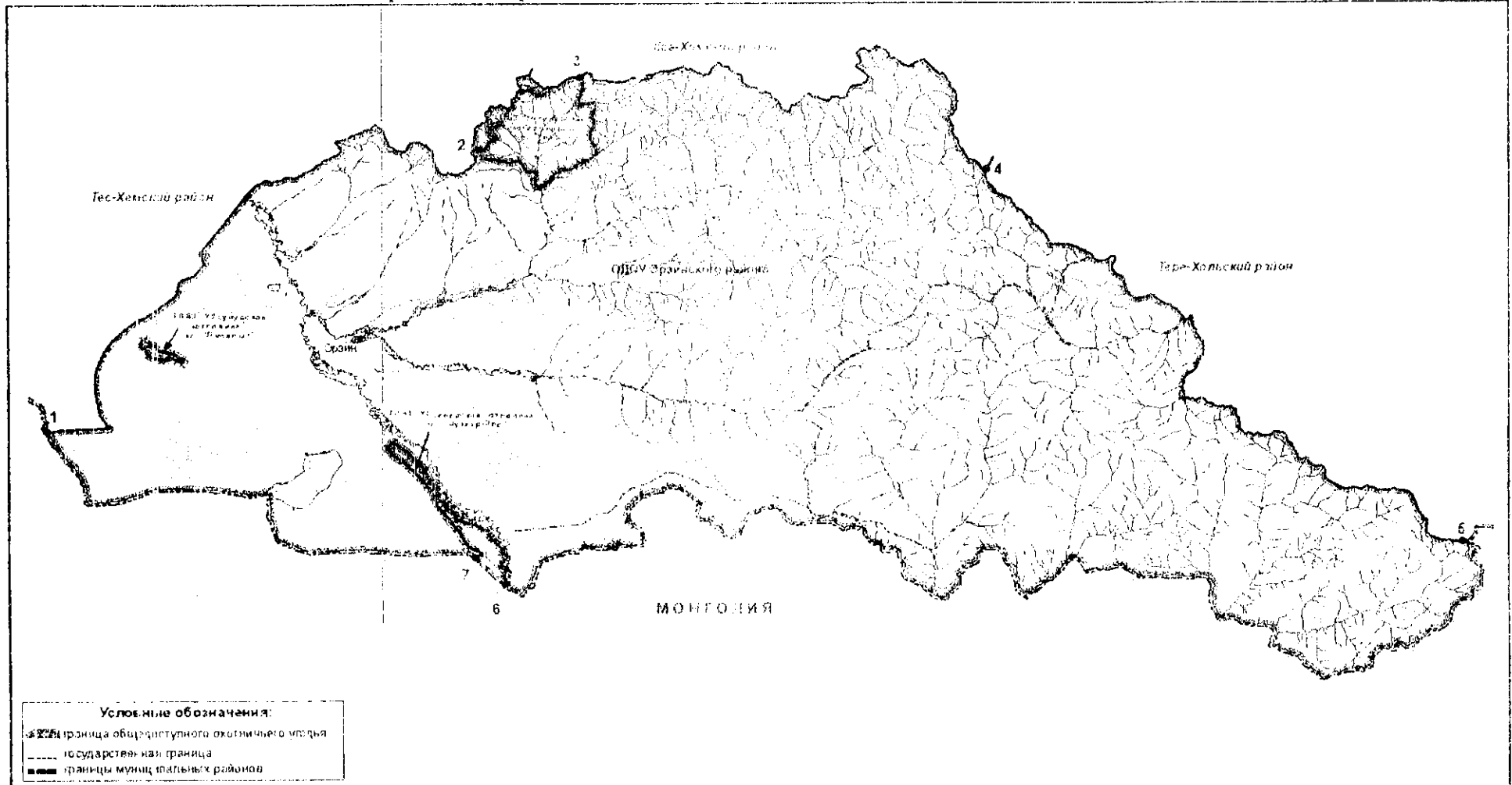
Северная граница: от точки №1 с координатами 50°8'11" N; 94°31'43" E идет по административной границе с Тес-Хемским районом в северо-восточном направлении до точки №2 с координатами 50°31'11" N; 95°27'30" E, далее до горы Дов-Куш, по верховьям рек Дуруглут-Хачыг, Арысканныг-Адыр, Поштут-Адыр и до хребта Ширээн-Баштыг (абс.выс.2264 м), далее через 2 км на восток по водоразделу между рек Арысканныг-Адыр и Узун-Кара-Суг до реки Улар-Хем, затем вниз по течению этой реки до места слияния с рекой Сараанты, далее вверх по течению реки Сараанты до устья 4-го правобережного притока реки Сараанты, далее по этому притоку на север до реки Хаялыг-Адыр, далее вверх по реке до устья 4-го правобережного притока, затем по притоку вверх по течению до точки №3 с координатами 50°37'3" N; 95°41'3" E, далее по административной границе с Каа-Хемским районом в восточном направлении до точки №4 с координатами 50°28'18" N; 96°33'17" E, затем по административной границе с Тере-Хольским районом в юго-восточном направлении до точки №5 с координатами 49°55'25" N; 97°33'0" E;

Южная граница: от точки №5 с координатами 49°55'25" N; 97°33'0" E идет по государственной границе с Монголией в западном направлении до точки №6 с координатами 49°54'45" N; 95°29'43" E, далее по подножию песчаной гряды и по левому берегу реки Тес-Хем в северо-западном направлении до точки с координатами 50°6'54,9"N; 95°15'56,8"E, далее в юго-западном направлении до точки с координатами 50°6'22,2"N; 95°15'1"E, далее юго-восточном направлении по тропе до точки №7 с координатами 49°57'1" N; 95°26'9" E, далее по государственной границе с Монголией в направлении запад-северо-запад возвращается к исходной точке №1 с координатами 50°8'11" N; 94°31'43" E.

на протяжении территории размещения ГИБЗ «Обскуракская котловина», кл. «Ямаалыг-Трэнгэ» проходит по северной, восточной, южной подножиям хребта Ямаалыг исключая лиманки).

Карта-схема территории ОДОУ Эрзинского района и границы охотничьего угодья в электронном виде в формате shp-файла прилагаются (в составе геоинформационной системы).

Карта-схема границ охотничьего хозяйства ОДОУ Эрзинского района



ПРИЛОЖЕНИЕ В

ОПИСАНИЕ ГРАНИЦ ПЛАНИРУЕМЫХ ОХОТНИЧЬИХ УГОДИЙ

Тоджинский район*

Участок охотничьих угодий, планируемый к созданию охотничьего хозяйства
(ПОУ №1-1)
Площадь: 170732 га

Северная граница: от точки №1 с координатами 53°22'3" N; 95°2'8" E идет в восточном направлении по административной границе с Красноярским краем до точки №2 с координатами 53° 22' 2" N; 95° 24' 22" E;

Восточная граница: от точки №2 с координатами 53° 22' 2" N; 95° 24' 22" E идет в общем направлении на юг по водоразделу бассейнов рек Улуг-Ажык и Чапшы через высотные отметки 2504 м, 2171 м, точку № 3 с координатами 53° 15' 8" N; 95° 33' 49" E, точку №4 с координатами 53° 13' 54" N; 95° 37' 43" E. Далее от точки №4 по указанному водоразделу через высотную отметку 1678 м граница идет к левому безымянному притоку реки Чазылыг-Хем (точка №5 с координатами 53° 8' 32" N; 95° 43' 38" E) до устья, затем по правому берегу реки Чазылыг-Хем вниз по течению до места впадения ее в реку Чаваш, далее по правому берегу реки Чаваш вниз по течению до точки №6 с координатами 53° 2' 15" N; 95° 49' 58" E;

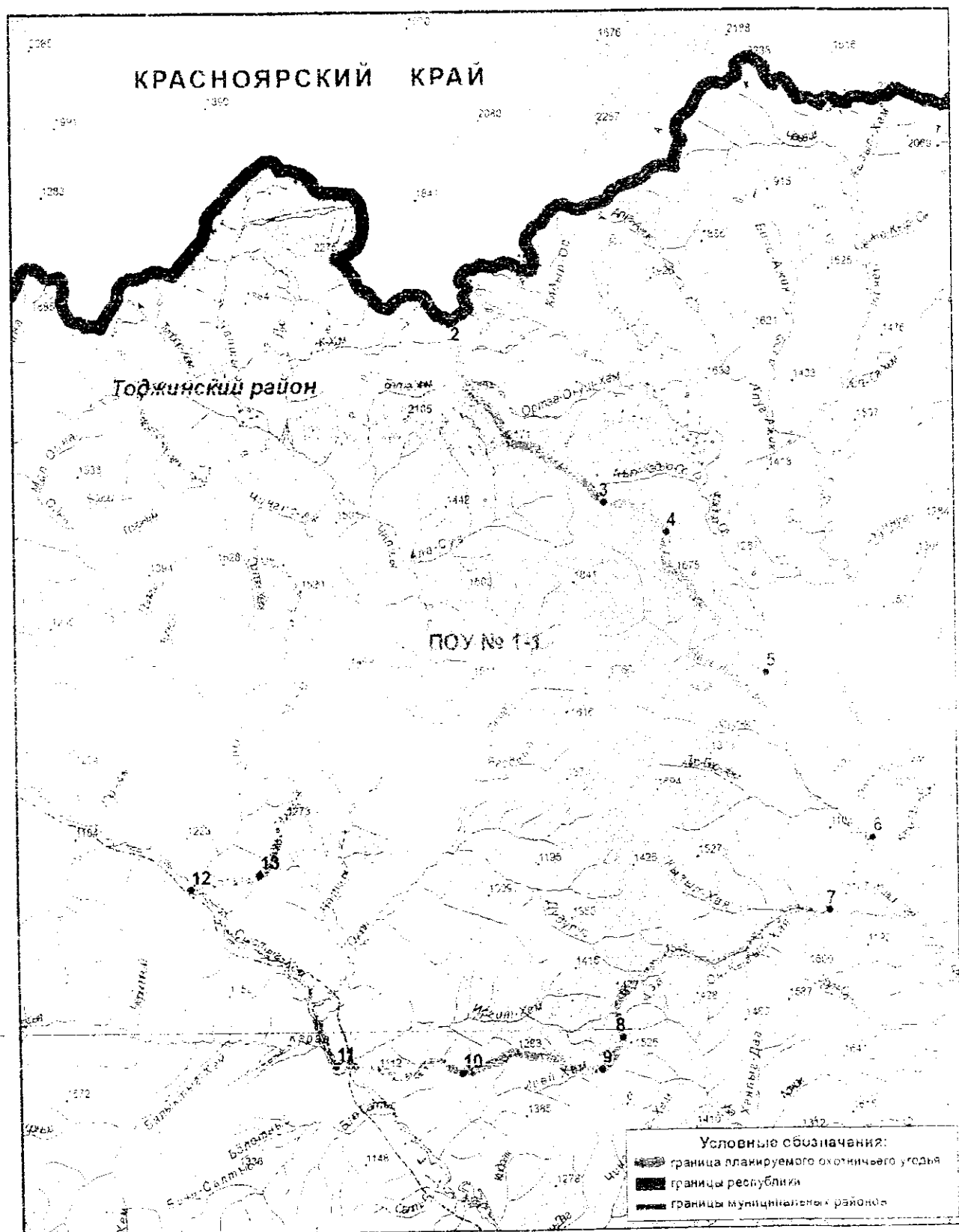
Южная граница: от точки №6 с координатами 53° 2' 15" N; 95° 49' 58" E идет в направлении западного-запад до точки № 7 с координатами 52°59'36" N; 95°47'5" E, далее по левому берегу реки Он-Кызыл-Хая вверх по течению до устья ее правого притока – реки Он-Кызыл-Хая, далее по левому берегу реки Он-Кызыл-Хая вверх по течению до ее истока. Затем граница выходит на высотную отметку 1543 м и идет по водоразделу реки Ирпит-Хем и Хаялыг-Даг через высотную отметку 1477 м, точку №8 с координатами 52° 55' 5" N; 95° 33' 51" E, точку №9 с координатами 52° 53' 56" N; 95° 32' 27" E. Далее граница поворачивает на запад и идет по водоразделу рек Ирпит-Хем и Ирей-Хем через высотную отметку 1283 м, точку №10 с координатами 52° 53' 57" N; 95° 13' 40" E, высотную отметку 1112 м и выходит к реке Сыстыг-Хем в точке №11 с координатами 52° 54' 22" N; 95° 15' 45" E;

Западная граница: от точки №11 с координатами 52° 54' 22" N; 95° 15' 45" E идет по левому берегу реки Сыстыг-Хем вверх по течению до точки №12 с координатами 53°1'7" N; 95°7'0" E. Далее от точки №12 граница идет в общем направлении на северо-запад по водоразделу рек Чапши и реки Ойна через точку №13 с координатами 53° 1' 35" N; 95° 11' 22" E, высотные отметки 1273 м, 1520 м, и возвращается к исходной точке №1 с координатами 53°22'3" N; 95°2'8" E на границе с Красноярским краем.

Карта-схема территории ПОУ №1-1 и границы охотничьего угодья в электронном виде в формате shp-файла прилагаются (в составе геоинформационной системы).

*Примечание: район - кожуун

Карта-схема границ планируемого охотничьего угодья №1-1 Тоджинского района



Участок охотничьих угодий, планируемый к созданию охотничьего хозяйства
(ПОУ №1-2)
Площадь: 171601га

Северная граница: от точки №1 с координатами 53°22'2" N; 95°24'22" E идет в восточном направлении по административной границе с Красноярским краем до точки №2 с координатами 53° 27' 5" N; 96° 4' 23" E;

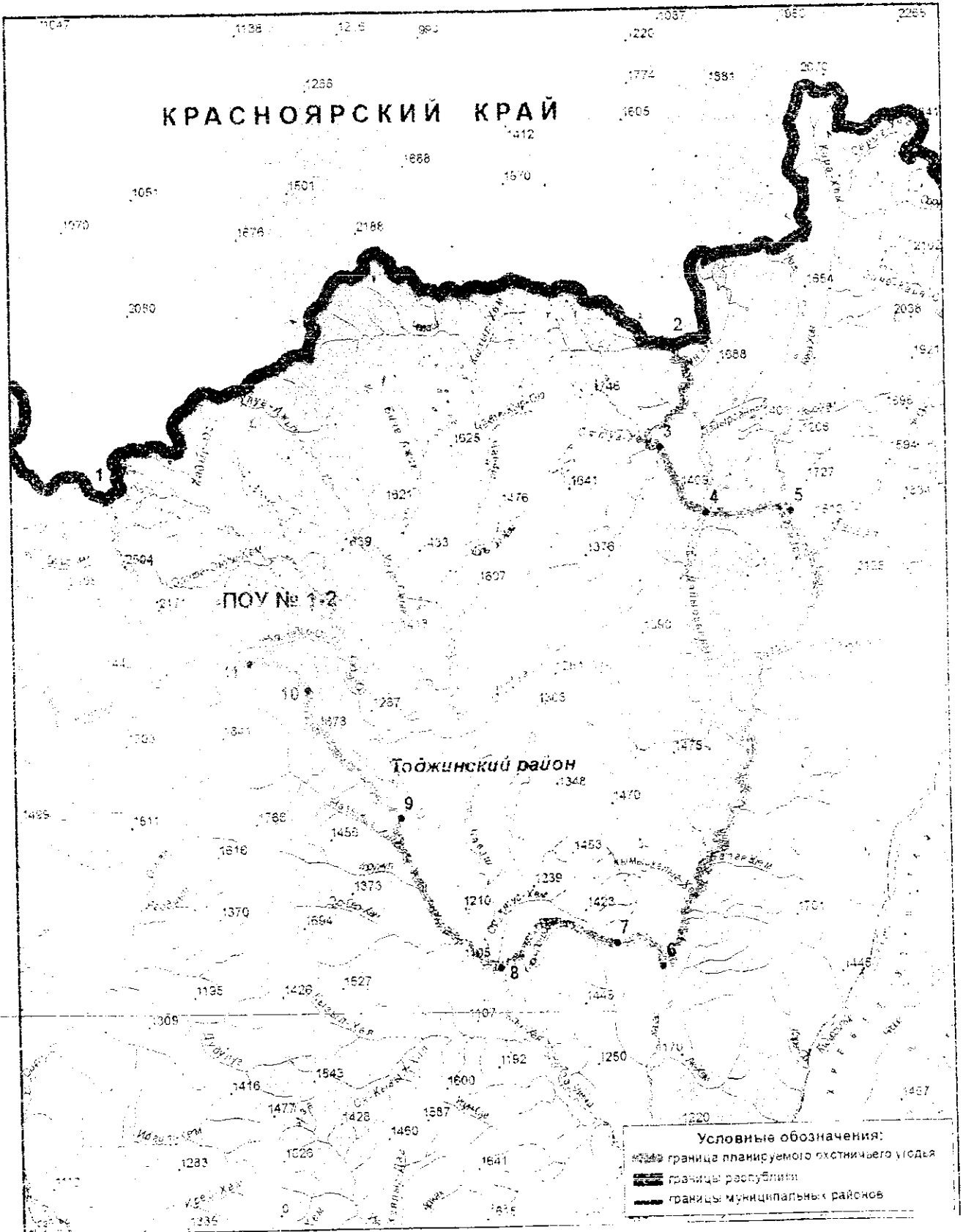
Восточная граница: от точки №2 с координатами 53° 27' 5" N; 96° 4' 23" E на административной границе с Красноярским краем идет по правому берегу реки Хуниуг вниз по течению до точки №3 с координатами 53° 23' 1" N; 96° 2' 59" E, далее по прямой в направлении юг-юго-восток через высотную отметку 1409 м до точки №4 с координатами 53° 20' 14" N; 96° 5' 56" E. От точки №4 в восточном направлении до точки №5 с координатами 53° 20' 6" N; 96° 11' 46" E, находящейся на реке Кара-Хем. Затем от точки №5 по правому берегу реки Кара-Хем вниз по течению до устья указанной реки, далее по правому берегу реки Казас вниз по течению до точки №6 с координатами 53° 1' 56" N; 96° 1' 9" E;

Южная граница: от точки №6 с координатами 53° 1' 56" N; 96° 1' 9" E идет в западном направлении сначала по правому безымянному притоку реки Казас до его истока (точка №7 с координатами 53° 2' 58" N; 95° 58' 8" E), затем по водоразделу рек Оруктут-Хем и Кара-Паш-Хем (левые притоки реки Чаваш) через высотную отметку 1330 м и выходит к точке №8 с координатами 53° 2' 15" N; 95° 49' 58" E на реке Чаваш;

Западная граница: от точки №8 с координатами 53° 2' 15" N; 95° 49' 58" E идет по левому берегу реки Чаваш вверх по течению до истока реки Чавышаг-Хем, далее по указанной реке вверх по течению до устья ее левора безымянного притока, далее по указанному притоку до точки №9 с координатами 53° 8' 32" N; 95° 47' 38" E. От точки №9 граница идет в северо-западном направлении по водоразделу бассейнов рек Удуг-Ажык и Чапины через высотную отметку 1678 м, точку №10 с координатами 53° 13' 54" N; 95° 37' 43" E, точку №11 с координатами 53° 15' 8" N; 95° 32' 19" E, высотные отметки 2171 м, 2504 м и выходит к исходной точке №1 с координатами 53° 22' 2" N; 95° 24' 22" E на административной границе с Красноярским краем.

Карта-схема территории ПОУ №1-2 и границы охотничьего угодья в электронном виде в формате shp-файлы прилагаются (в составе геоинформационной системы).

Карта-схема грани планируемого охотничьего угодья №1-2 Тоджинского района



Участок охотничьих угодий, планируемый к созданию охотничьего хозяйства
(ПОУ №1-3)
Площадь: 197720 га

Северная граница: от точки №1 с координатами 52°28'11" N; 94°53'17" E идет в северо-восточном направлении по административной границе с Пий-Хемским районом до точки №2 с координатами 52°29'18" N; 94°55'59" E, находящейся на реке Большой Енисей (Бий-Хем), далее по левому берегу указанной реки вверх по течению до точки №3 с координатами 52°35'23" N; 95°24'58" E, далее идет в юго-восточном направлении по водоразделу реки Хелескелиг и реки Хоор-Ос через высотную отметку 1180 м, далее в том же направлении на юго-восток до точки №4 с координатами 52°33'40" N; 95°36'58" E, далее граница поворачивает на северо-восток и идет до точки №5 с координатами 52°34'36" N; 95°38'51" E;

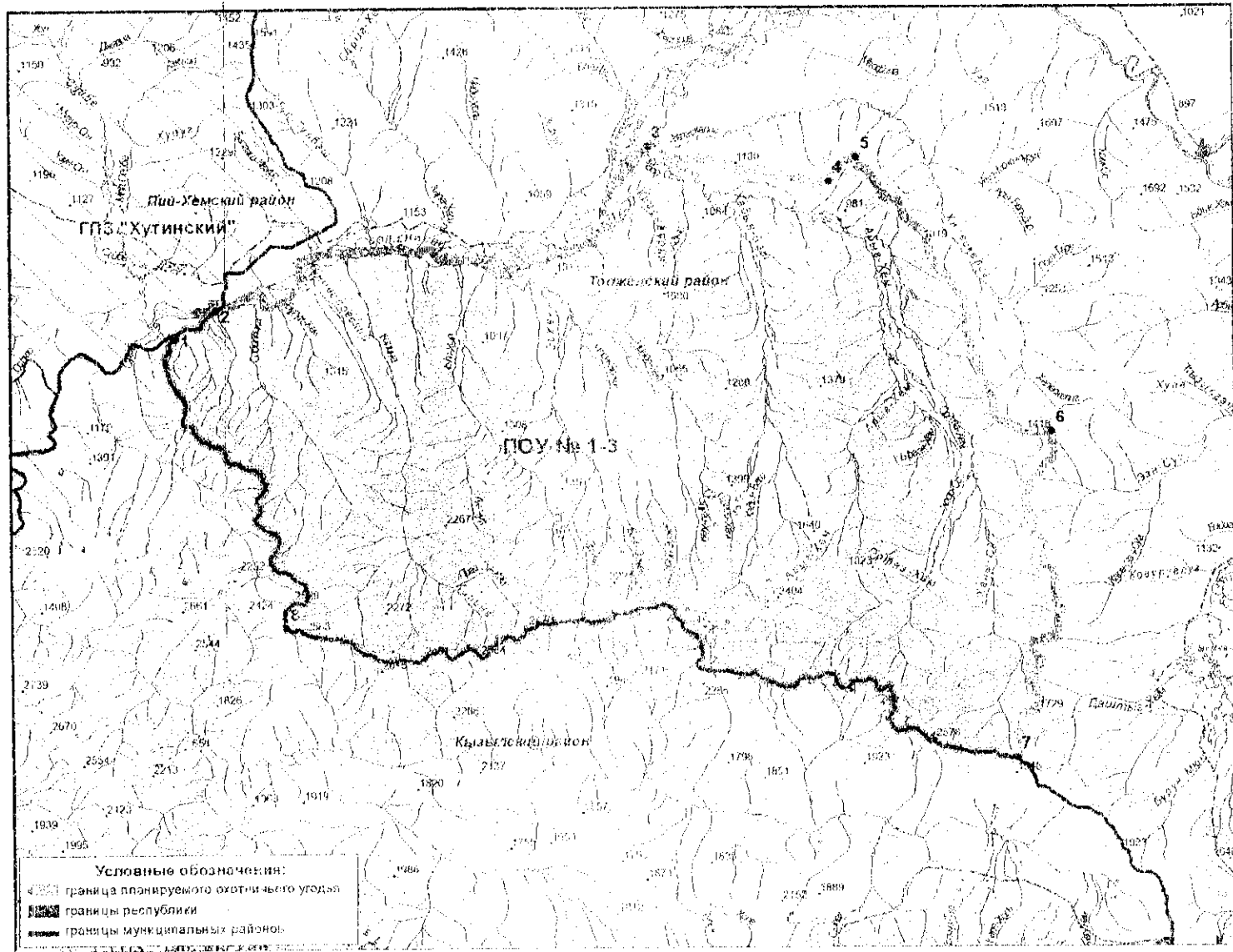
Восточная граница: от точки №5 с координатами 52°34'36" N; 95°38'51" E в юго-восточном направлении граница проходит по водоразделу реки Хелескелиг и реки Хоор-Ос через высотные отметки 1019 м, 1418, далее граница поворачивает на восток и идет в восточном направлении до точки №6 с координатами 52°23'1" N; 95°51'4" E, далее по водоразделу реки Ханы-Ой и реки Оэи-Суг через высотные отметки 1422 м, 1729 м, далее по водоразделу реки Ханы-Ой и реки Даштыг-Хем до точки №7 с координатами 52°23'1" N; 95°51'4" E на административной границе с Кызылским районом;

Южная граница: от точки №7 с координатами 52°23'1" N; 95°51'4" E на административной границе с Кызылским районом идет в западном направлении по указанной административной границе до точки №8 с координатами 52°9'39" N; 95°47'47" E;

Западная граница: от точки №8 с координатами 52°9'39" N; 95°47'47" E идет в северо-западном направлении по административной границе с Кызылским районом возвращается к исходной точке №1 с координатами 52°28'11" N; 94°53'17" E.

Карта-схема территории ПОУ №1-3 и границы охотничьего угодья в электронном виде в формате shp-файла прилагаются (в составе геоинформационной системы).

Карта-схема границ планируемого охотничьего угодья №1-3 Тоджинского района



Участок охотничьих угодий, планируемый к созданию охотничьего хозяйства (ПОУ №1-4)
Площадь: 41967 га

Северная граница: от точки №1 с координатами 52°46'6" N; 98°2'34" E идет в восточном направлении по водоразделу (хребет Адыр-Баштыг-Тайга) озера Чойган-Холь и Додотских озер (Алды-Дээрлиг-Холь, Устуу-Дээрлиг-Холь) включая исток реки Хамсара и бассейн реки Кызыл – Чарык (левый приток реки Изиг-Суг), через точки: №2 с координатами 52°46'21" N; 98°3'37" E; №3 с координатами 52°47'1" N; 98°8'18" E, №4 с координатами 52° 47' 40" N; 98° 12' 42" E, №5 с координатами 52° 48' 33" N; 98° 16' 53" E до точки №6 с координатами 52°46'23" N; 98°23'9" E;

Восточная граница: от точки №6 с координатами 52°46'23" N; 98°23'9" E идет в юго-восточном направлении по водоразделу озера Чойган-Холь, озера Первое, озера Второе, озера Третье и бассейна реки Изиг-Суг до точки № 7 с координатами 52° 44' 20" N; 98° 28' 11" E, от точки №7 в южном направлении по водоразделу бассейнов реки Кара-Хем и реки Изиг-Суг, через западную оконечность озера Сооскенниг-Холь и точку № 8 с координатами 52° 40' 57" N; 98° 18' 17" E граница выходит к точке №9 с координатами 52° 38' 14" N; 98° 30' 16" E, и далее по водоразделу бассейнов озера Ээлиг-Холь и озера Дувулээр-Холь подходит к точке №10 с координатами 52° 35' 25" N; 98° 35' 16" E;

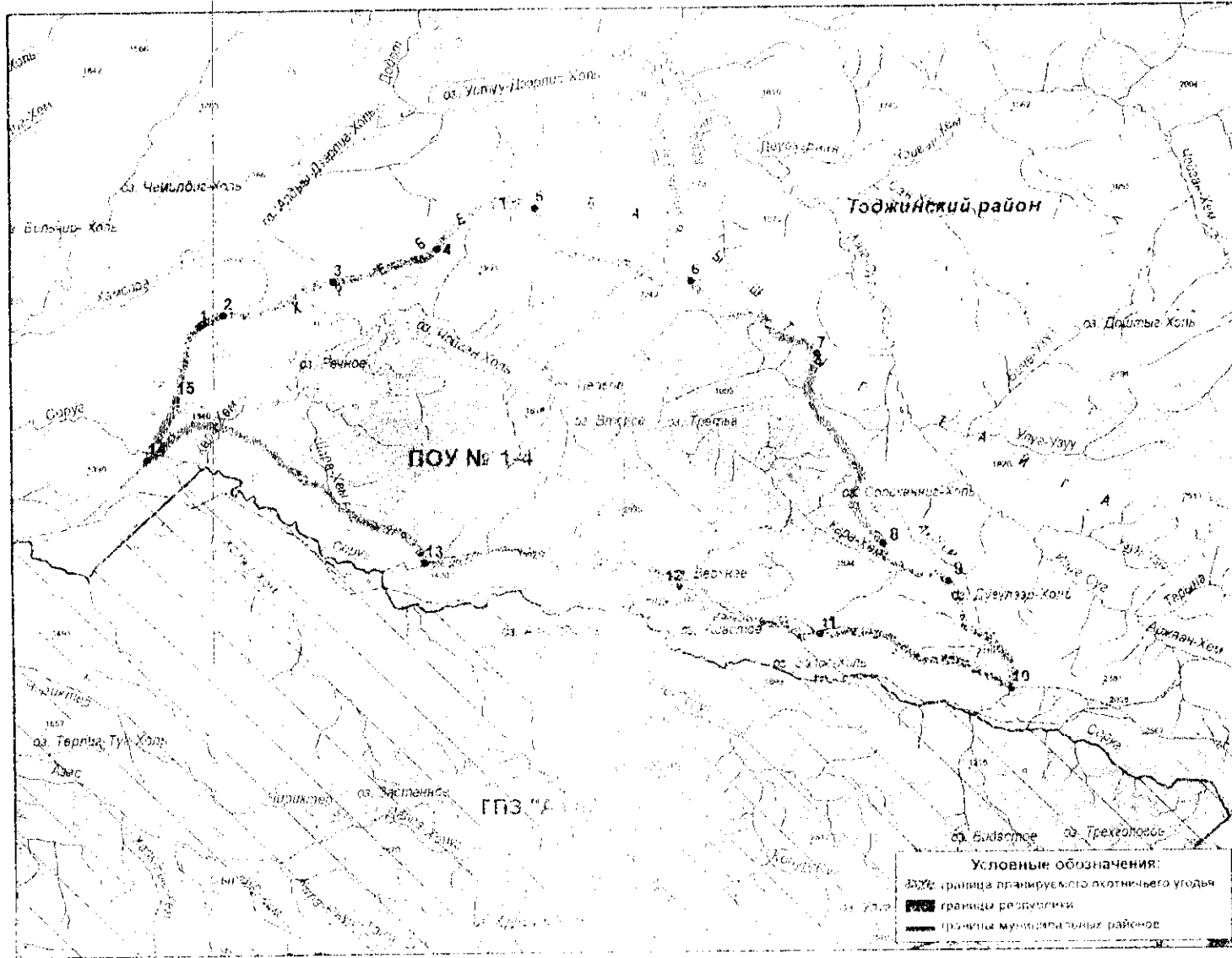
Южная граница: от точки №10 с координатами 52° 35' 25" N; 98° 35' 16" E идет в направлении запад-северо-запад через точку №11 с координатами 52° 37' 8" N; 98° 27' 26" E, северо-восточную оконечность озера Унастоа, точку №12 с координатами 52° 38' 36" N; 98° 21' 44" E на озере Верхнее, далее граница пересекает правый безымянный приток реки Соруг и идет в южном направлении до следующего притока, по которому выходит к точке №13 с координатами 52° 39' 38" N ; 98° 11' 19" E. От точки №13 граница идет по водоразделу реки Соруг и бассейна озера Речное и выходит к точке №14 с координатами 52° 42' 45" N; 98° 0' 6" E;

Западная граница: от точки №14 с координатами 52° 42' 45" N; 98° 0' 6" E идет в общем направлении на север через точку №15 с координатами 52°44'16" N; 98° 1' 27" E и возвращается к исходной точке №1 с координатами 52° 46' 6 " N; 98° 2' 34" E.

Примечание: Южная граница совпадает с границей охранной зоны ГПЗ «Азас»

Карта-схема территории ПОУ №1-4 и границы охотничьего угодья в электронном виде в формате shp-файла прилагаются (в составе геоинформационной системы).

Карта-схема границ планируемого охотничьего угодья №1-4 Тоджинского района



Участок охотничьих угодий, планируемый к созданию охотничьего хозяйства
(ПОУ №1-5)
Площадь: 199898 га

Северная граница: от точки №1 с координатами 52°12'35" N; 97°18'20" E у озера Сарыг-Холь идет в северо-восточном направлении до высотной отметки 1284 м, далее в направлении восток-северо-восток через высотную отметку 1483 м выходит на реку Биче-Балыктыг-Холь-Танма, пересекает ее в точке №2 с координатами 52°14'3" N; 97°26'15" E, далее идет в направлении восток-северо-восток по берегу озера Кадыр-Ос-Холь, затем по левому берегу реки Хылыт вверх по течению до точки №3 с координатами 52°16'3" N; 97°37'60" E. От точки №3 граница идет в северо-восточном направлении до точки №4 с координатами 52°18'29" N; 97°40'41" E, далее по левому берегу реки Биче-Баш вверх по течению до точки №5 с координатами 52°22'5" N; 97°48'16" E, затем в восточном направлении до высотной отметки 2641 м. От высотной отметки 2641 м граница идет в общем восточном направлении по водоразделу реки Ченезек и реки Шыппак-Хол-Танма через точку №6 с координатами 52°20'3" N; 98°3'22" E до высотной отметки 1960 м;

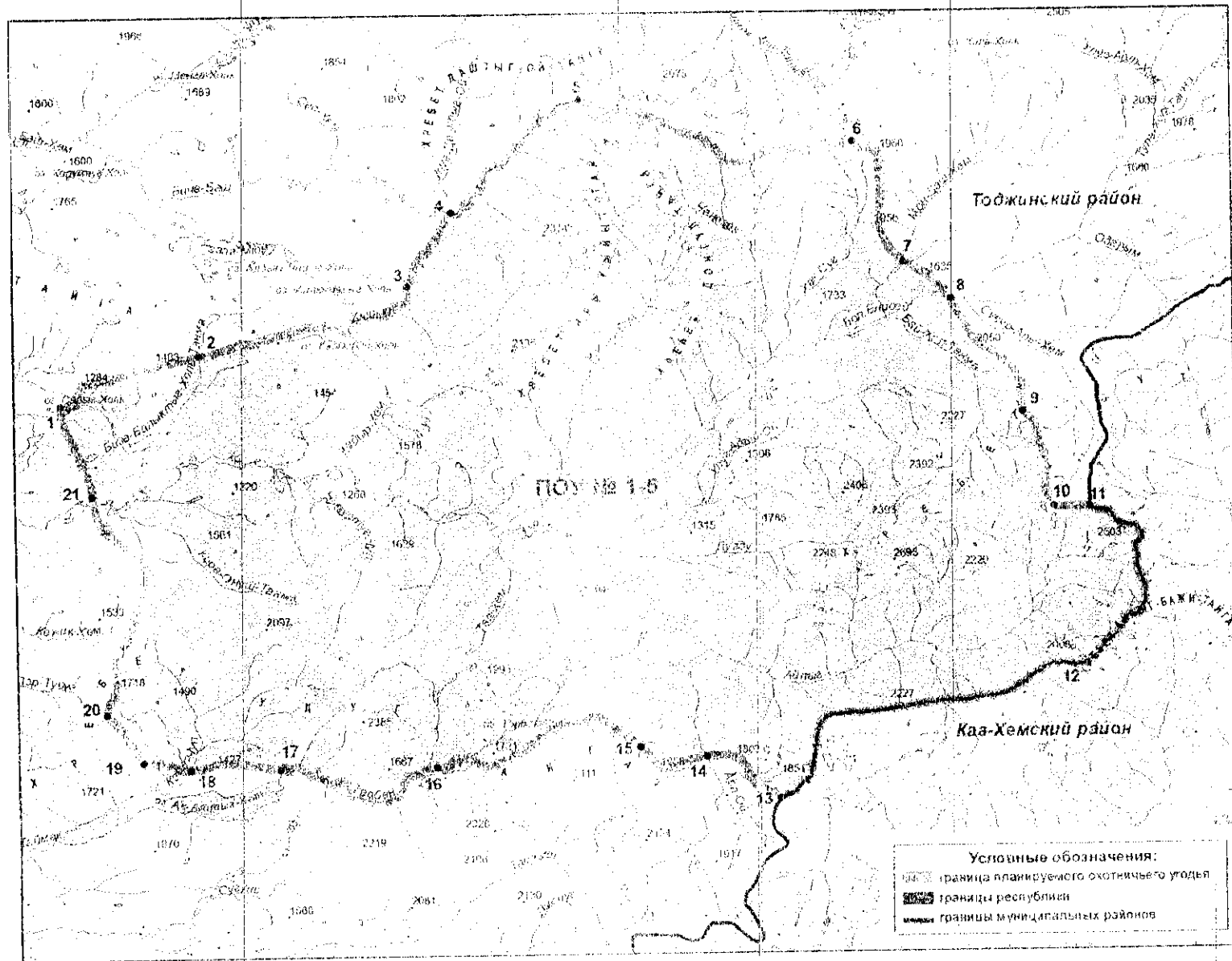
Восточная граница: от высотной отметки 1960 м идет в южном направлении по водоразделу реки Хак-Суг и реки Мон-Даш-Хем через высотную отметку 1956 м до точки №7 с координатами 52°15'49" N; 98°5'44" E на реке Мон-Даш-Хем, далее в направлении на юго-восток через высотную отметку 1635 м до точки №8 с координатами 52°14'25" N; 98°8'14" E находящуюся на реке Большой Енисей. От точки №8 граница в юго-восточном направлении выходит на высотную отметку 2050 м и далее по водоразделу реки Бай-Хол-Танма и реки Сувур-Ары-Хем идет до точки №9 с координатами 52°16'21" N; 98°11'49" E (хребет Кут-тайга), затем в юго-восточном направлении до точки №10 с координатами 52°6'57" N; 98°13'11" E, далее в восточном направлении до точки №11 с координатами 52°6'51" N; 98°15'7" E на административной границе с Каа-Хемским районом. От точки №11 восточная граница участка идет по административной границе до точки №12 с координатами 52°1'24" N; 98°14'20" E, находящейся в вершине реки Айлыг на хребте Айлыг-Бажы-Тайга;

Южная граница: от точки №12 с координатами 52°1'24" N; 98°14'20" E, идет по административной границе с Каа-Хемским районом до точки №13 с координатами 51°57'29" N; 97°56'50" E, далее в северо-западном направлении по водоразделу реки Ара-Ой (Восточный) и реки Айлыг через высотные отметки 1803 м до точки №14 с координатами 51°59'5" N; 97°52'53" E на реке Ара-Ой (Восточный), далее граница идет в юго-западном направлении до высотной отметки 1958 м, затем в направлении на северо-запад до точки №15 с координатами 51°59'33" N; 97°49'16" E на реке Ара-Ой, далее по правому берегу реки вниз по течению до берега озера Кара-Куль, затем по северному берегу озера до точки №16 с координатами 51°59'18" N; 97°37'54" E на реке Тербен. От точки №16 граница идет в западном направлении по правому берегу реки Тербен вниз по течению до точки №17 с координатами 51°59'30" N; 97°29'17" E, затем через высотную отметку 1427 и точку №18 с координатами 51°59'29" N; 97°24'20" E выходит к точке №19 с координатами 52°0'1" N; 97°21'46" E,

Западная граница: от точки №19 с координатами 52°0'1" N; 97°21'46" E идет в направлении север-северо-запад до точки №20 с координатами 52°1'46" N; 97°19'52" E, далее через высотную отметку 1718 м, в северном направлении по водоразделу реки Жежик-Хем и реки Кара-Онуш-Танма до точки №21 с координатами 52°9'20" N; 97°19'48" E на реке Большой Енисей, далее в северо-западном направлении граница возвращается к исходной точке №1 с координатами 52°12'35" N; 97°18'20" E.

Карта-схема территории ПГОУ №1-5 и границы охотничьего уголья в электронном виде в формате shp-файла прилагаются (в составе геоинформационной системы).

Карта-схема границ планируемого охотничьего угодья №1-5 Тоджинского района



Участок охотничьих угодий, планируемый к созданию охотничьего хозяйства
(ПОУ №1-6)
Площадь: 19200 га

Северная граница: от точки №1 с координатами 52°0'0" N; 97°15'24" E идет в северо-восточном направлении через высотную отметку 2000 м до точки №2 с координатами 52°1'2" N; 97° 20' 49" E, далее поворачивает в юго-восточном направлении и выходит к точке №3 с координатами 52°0'2" N; 97°22'21" E. От точки №3 граница идет в общем восточном направлении, пересекает реку Кара-Чул и далее через точку №4 с координатами 51° 59' 40" N; 97° 24' 21" E, высотную отметку 1427 м, точку №5 с координатами 51° 59' 30" N; 97° 29' 17" E на реке Тербен, выходит к точке №6 с координатами 51° 59' 29" N; 97° 29' 54" E;

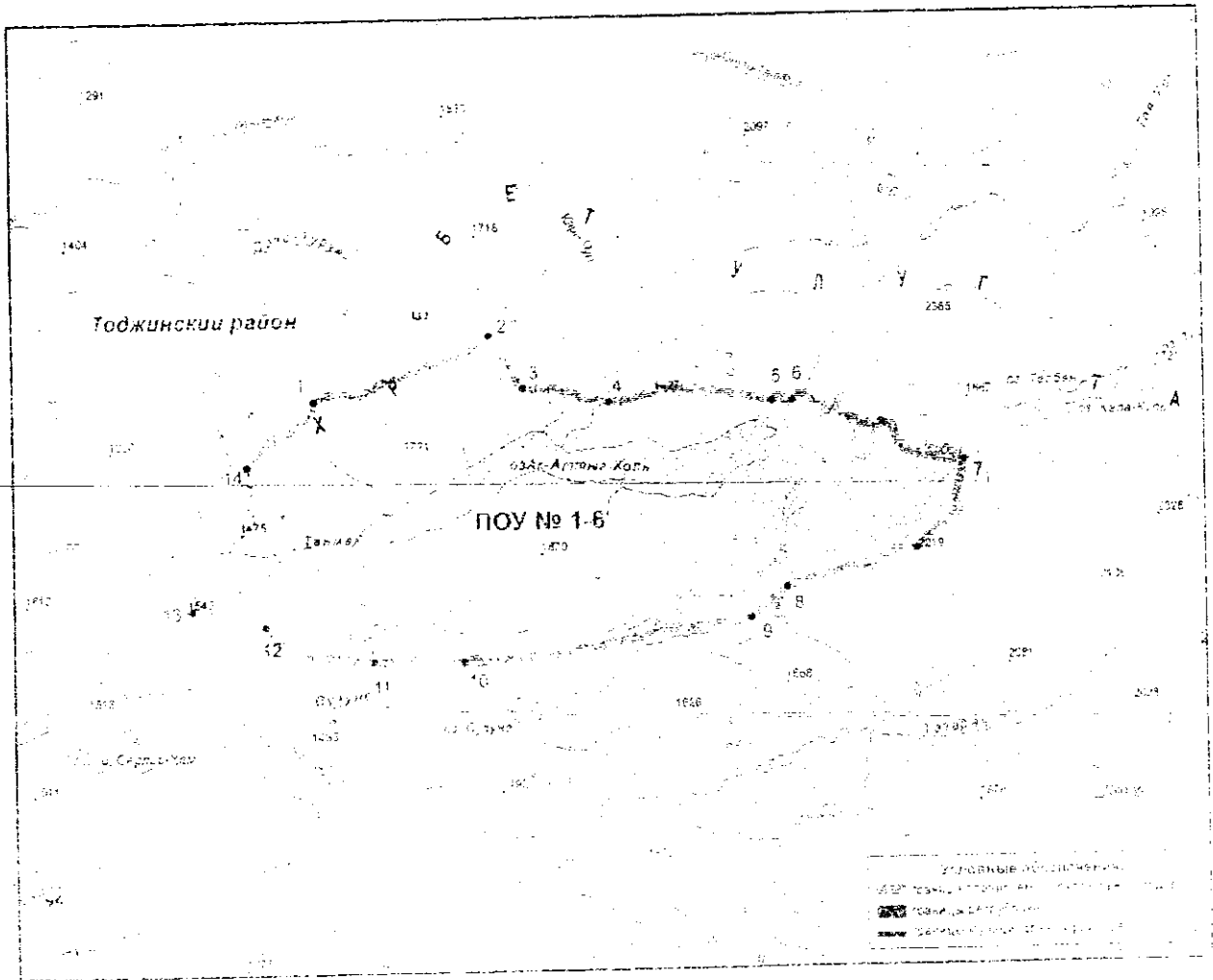
Восточная граница: от точки №6 с координатами 51° 59' 29" N; 97° 29' 54" E идет по левому берегу реки Тербен вверх по течению до точки №7 с координатами 51°58'12" N; 97°35'0" E, далее поворачивает и идет в южном, затем юго-западном направлении и по северо-восточному гребню горы выходит к ее высотной отметке 2219 м, далее граница идет в западном направлении до точки №8 с координатами 51°56'5" N; 97°29'24" E;

Южная граница: от точки №8 с координатами 51°56'5" N; 97°29'24" E идет в западном направлении в долине реки Сугуне через точки: №9 с координатами 51°55'34" N; 97°28'16" E, №10 с координатами 51°55'5" N; 97°19'31" E, №11 с координатами 51°55'11" N; 97°16'47" E, №12 с координатами 51°55'56" N ; 97°13'34" E и выходит к точке 13 с координатами 51°56'17" N ; 97°11'26" E (высотная отметка 1545 м);

Западная граница: от точки №13 с координатами 51°56'17" N ; 97°11'26" E идет в северо-восточном направлении, пересекает реку Тамак и выходит к высотной отметке 1477 м. От высотной отметки 1475 м граница идет в южном направлении до точки №14 с координатами 51° 58' 33" N; 97°13' 16" E, далее граница идет в северо-восточном направлении и выходит к переходной точке №1 с координатами 52°0'0" N; 97° 15' 24" E

Карта-схема территории ПОУ №1-6 и границы охотничьего угодья в электронном виде в формате shp-файла прилагаются (в составе геоинформационной системы).

Карта-схема границ планируемого охотничьего угодья №1-6 Тоджинского района



Участок охотничьих угодий, планируемый к созданию охотничьего хозяйства
(ПОУ №1-7)
Площадь: 25729 га

Северная граница: от точки №1 с координатами $52^{\circ} 18' 36''$ N; $95^{\circ} 50' 13,2''$ E идет в северо-восточном направлении вверх по течению по правому берегу реки Ээн-Суг до точки №2 с координатами $52^{\circ} 21' 19,9''$ N; $95^{\circ} 59' 39,65''$ E;

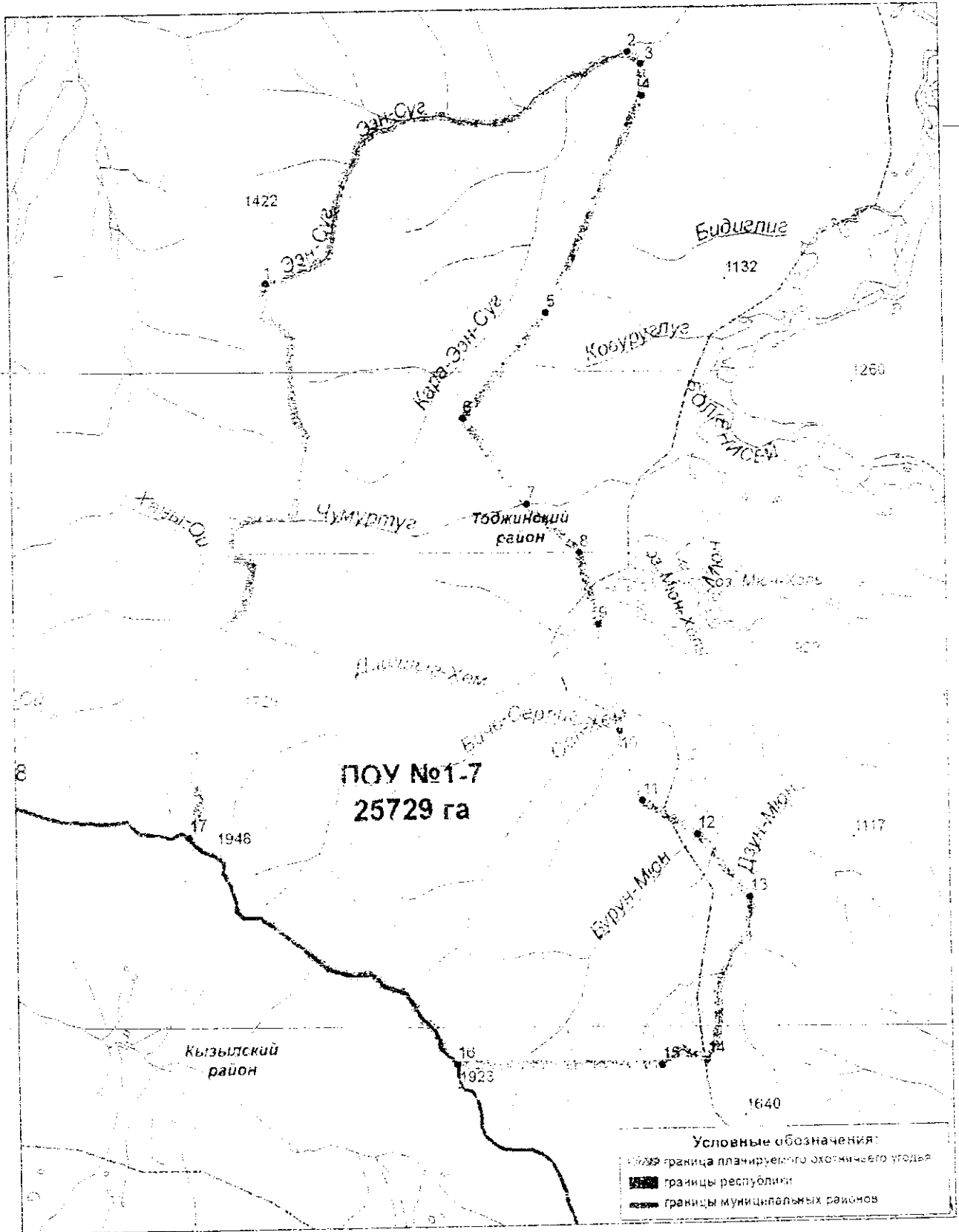
Восточная граница: от точки №2 с координатами $52^{\circ} 21' 19,9''$ N; $95^{\circ} 59' 39,65''$ E идет в общем направлении на юг через точки 3, 4, 5, 6, 7, 8, 9 на реке Даштыг-Хем, далее до точки 10 на реке Сан-Хем, далее через точки 11, 12 на реке Бурун-Мюн, далее до точки 13 на реке Дзун-Мюн, затем по левому берегу реки Дзун-Мюн до точки 14 с координатами $52^{\circ} 5' 54,9''$ N; $96^{\circ} 0' 38,1''$ E в месте слияния левого притока и реки Дзун-Мюн;

Южная граница: от точки №14 с координатами $52^{\circ} 5' 54,9''$ N; $96^{\circ} 0' 38,1''$ E вверх по притоку до истока в точке № 15 с координатами $52^{\circ} 7' 8''$ N; $95^{\circ} 53' 5,8''$ E, далее до точки №16 с координатами $52^{\circ} 9' 37,6''$ N; $95^{\circ} 47' 46,8''$ E на границе Тоджинского и Кызылского районов;

Западная граница: от точки № 16 с координатами $52^{\circ} 9' 37,6''$ N; $95^{\circ} 47' 46,8''$ E идет в северо-западном направлении по границе Тоджинского и Кызылского районов до точки №17 с координатами $52^{\circ} 23' 1''$ N; $95^{\circ} 51' 4''$ E, далее по хребту (водоразделу рек Ханы-Ой и Даштыг-Хем) через высотную отметку 1729 м до точки № 1 с координатами $52^{\circ} 9' 37,6''$ N; $95^{\circ} 47' 46,8''$ E.

Карта-схема территории ПОУ №1-7 и границы охотничьего угодья в электронном виде в формате shp-файла прилагаются (в составе геоинформационной системы).

Карта-схема границ планируемого охотничьего угодья № 1-7 Тоджинского района



Кызылский район

Участок охотничьих угодий, планируемый к созданию охотничьего хозяйства
(ПОУ №3-1)
Площадь: 71264 га

Северная граница: от точки №1 с координатами 52°18'21" N; 94°38'30" E, находящейся на реке Большой Енисей идет в северо-восточном направлении по административной границе с Пий-Хемским районом до точки №2 с координатами 52°28'11" N; 94°53'16" E, являющейся местом пересечения административных границ Пий-Хемского и Тоджинского районов;

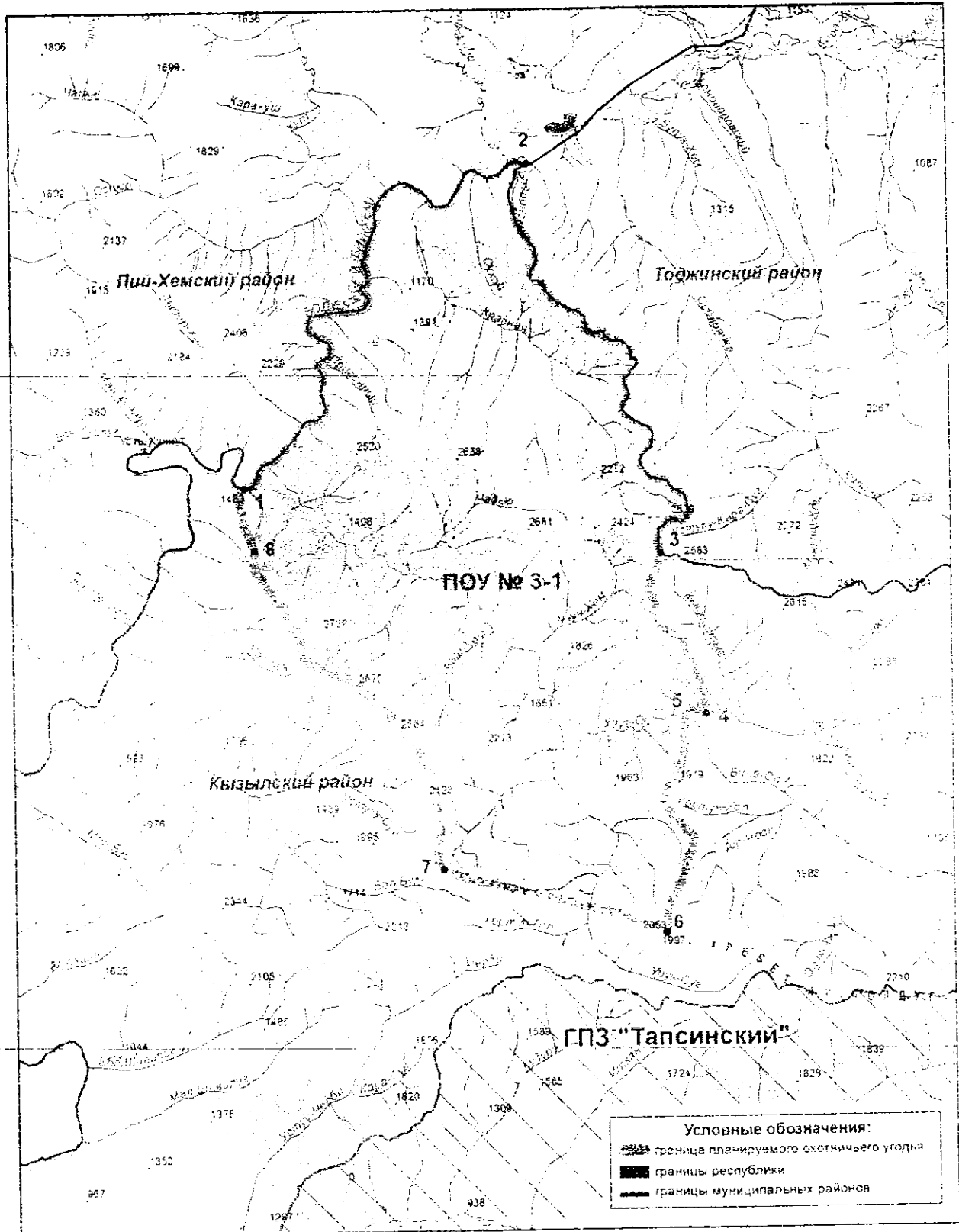
Восточная граница: от точки №2 с координатами 52°28'11" N; 94°53'16" E идет в юго-восточном направлении по административной границе Тоджинского района до точки №3 с координатами 52°16'3" N; 94°59'52" E, далее по водоразделу рек Узун-Хем и Кыскаштыг до точки №4 с координатами 52°11'0" N; 95°2'0" E на реке Улуг-Оо. От точки №4 граница идет по реке Улуг-Оо вниз по течению до устья реки Биче-Оо (точка №5 с координатами 52°11'4" N; 95°0'60" E), далее по водоразделу рек Урун-Суг (левый приток Улуг-Оо) и Биче-Оо через высотную отметку 1919 м до точки №6 с координатами 52°4'15" N; 94°59'44" E (высотная отметка 2053 м);

Южная граница: от точки №6 с координатами 52°4'15" N; 94°59'44" E идет по прямой в направлении запад-северо-запад до точки №7 с координатами 52°6'21" N; 94°48'19" E;

Западная граница: от точки №7 с координатами 52°6'21" N; 94°48'19" E идет в северо-западном направлении по водоразделу бассейнов рек Большой Бус и Урун-Суг через высотные отметки 2123 м, 2564 м, далее граница идет по водоразделу рек Черная и Урун-Суг (хребет Хертеу-Тайга) в направлении север-северо-запад через точку №8 с координатами 52°16'26" N; 94°38'58" E и выходит к исходной точке №1 с координатами 52°18'21" N; 94°38'30" E.

Карта-схема территории ПОУ №3-1 и границы охотничьего угодья в электронном виде в формате shp-файла прилагаются (в составе геоинформационной системы).

Карта-схема границ планируемого охотничьего угодья №3-1 Кызылского района



Участок охотничьих угодий, планируемый к созданию охотничьего хозяйства
(ПОУ №3-2)
Площадь: 34180 га

Северная граница: от точки №1 с координатами 52°11'4" N; 95°0'60" E, находящейся в устье реки Биче-Оо, идет по левому берегу реки Улуг-Оо вверх по течению до точки №2 с координатами 52°11'0" N; 95°2'0" E, далее граница выходит на водораздел бассейнов реки Улуг-Оо и реки Биче-Оо, по которому идет в общем направлении на восток через точку №3 с координатами 52°9'42" N; 95°3'11" E, точку №4 с координатами 52°9'20" N; 95°7'7" E, точку №5 с координатами 52°8'10" N; 95°12'4" E до точки №6 с координатами 52°9'10" N; 95°16'13" E;

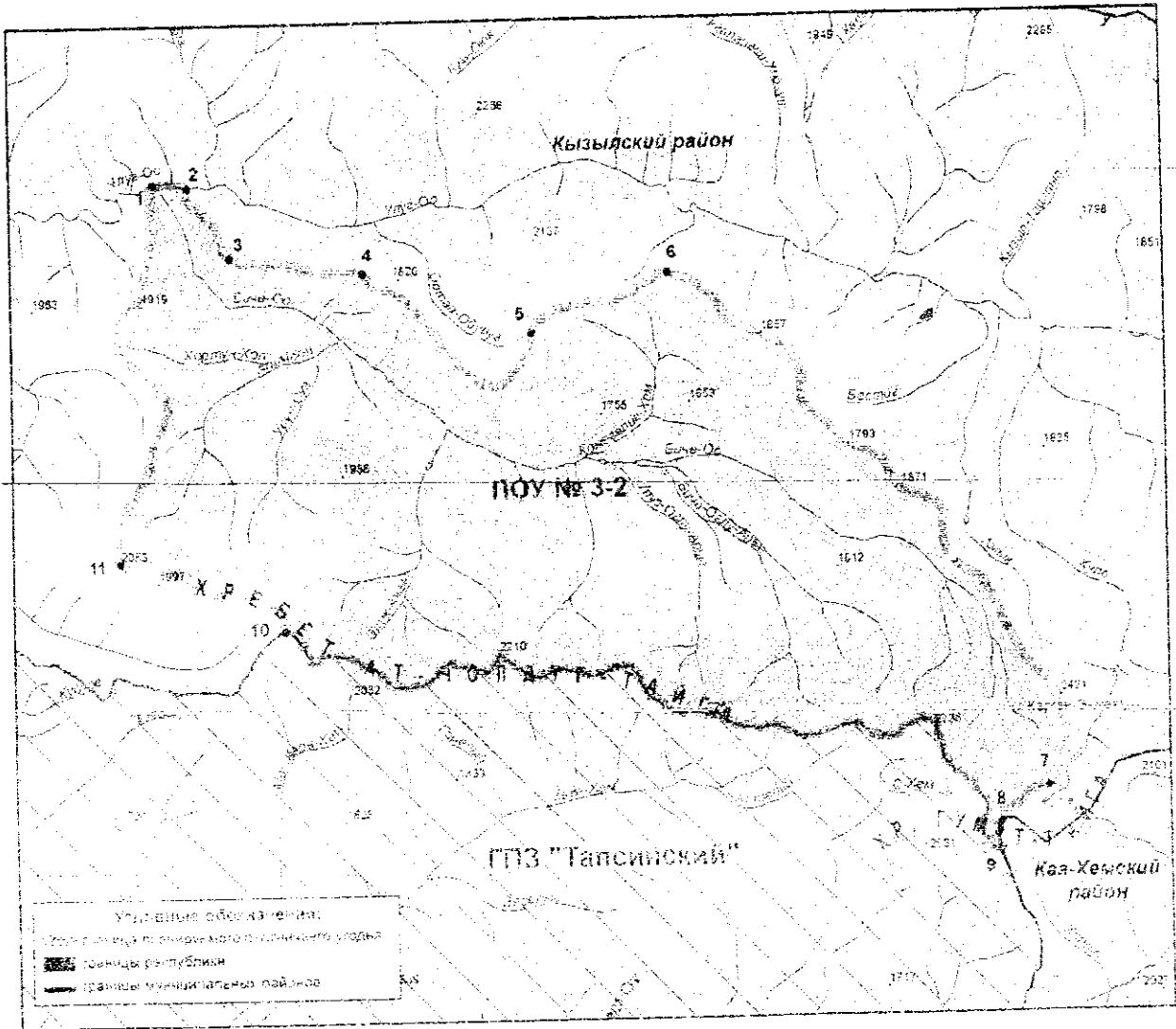
Восточная граница: от точки №6 с координатами 52°9'10" N; 95°16'13" E идет по водоразделу бассейнов реки Улуг-Оо и реки Биче-Оо в юго-восточном направлении через высотные отметки: 1857 м, 1793 м, 1871 м и 2421 м (г. Карган-Энмек), затем по южному отрогу горы граница выходит к реке Хуле (точка №7 с координатами 51°59'42" N; 95°27'3" E);

Южная граница: от точки №7 с координатами 51°59'42" N; 95°27'3" E идет вверх по течению реки Хуле до точки №8 с координатами 51°59'5" N; 95°25'36" E, находящейся на административной границе с Каа-Хемским районом, далее по указанной границе до точки №9 с координатами 51°58'36" N; 95°25'34" E. От точки №9 южная граница идет в направлении запад-северо-запад по водоразделу бассейнов реки Биче-Оо и реки Кара-Хем (хребет Ат-Чоддуг-Тайга) через высотные отметки 2736 м, 2262 м, 2210 м, 2082 м до точки №10 с координатами 52°2'58" N; 95°4'33" E;

Западная граница: от точки №10 с координатами 52°2'58" N; 95°4'33" E идет в северо-западном направлении до точки №11 с координатами 52°4'15" N; 94°59'44" E (высотная отметка 2053 м), от точки №11 граница идет в северном направлении по водоразделу реки Урун-Суг (левый приток Улуг-Оо) и реки Биче-Оо через высотную отметку 1919 м и возвращается к точке №1 с координатами 52°11'4" N; 95°0'60" E.

Карта-схема территории ПОУ №3-2 и границы охотничьего угодья в электронном виде в формате shp-файла прилагаются (в составе геоинформационной системы).

Карта-схема границ планируемого охотничьего угодья № 3-2 Кызыльского района



Участок охотничьих угодий, планируемый к созданию охотничьего хозяйства
(ПОУ №3-3)
Площадь: 55353 га

Северная граница: от точки №1 с координатами 52°16'3" N; 94°59'52" E, находящейся на административной границе с Толжинским районом, идет по указанной границе в восточном направлении до точки №2 с координатами 52°16'24" N; 95°25'5" E;

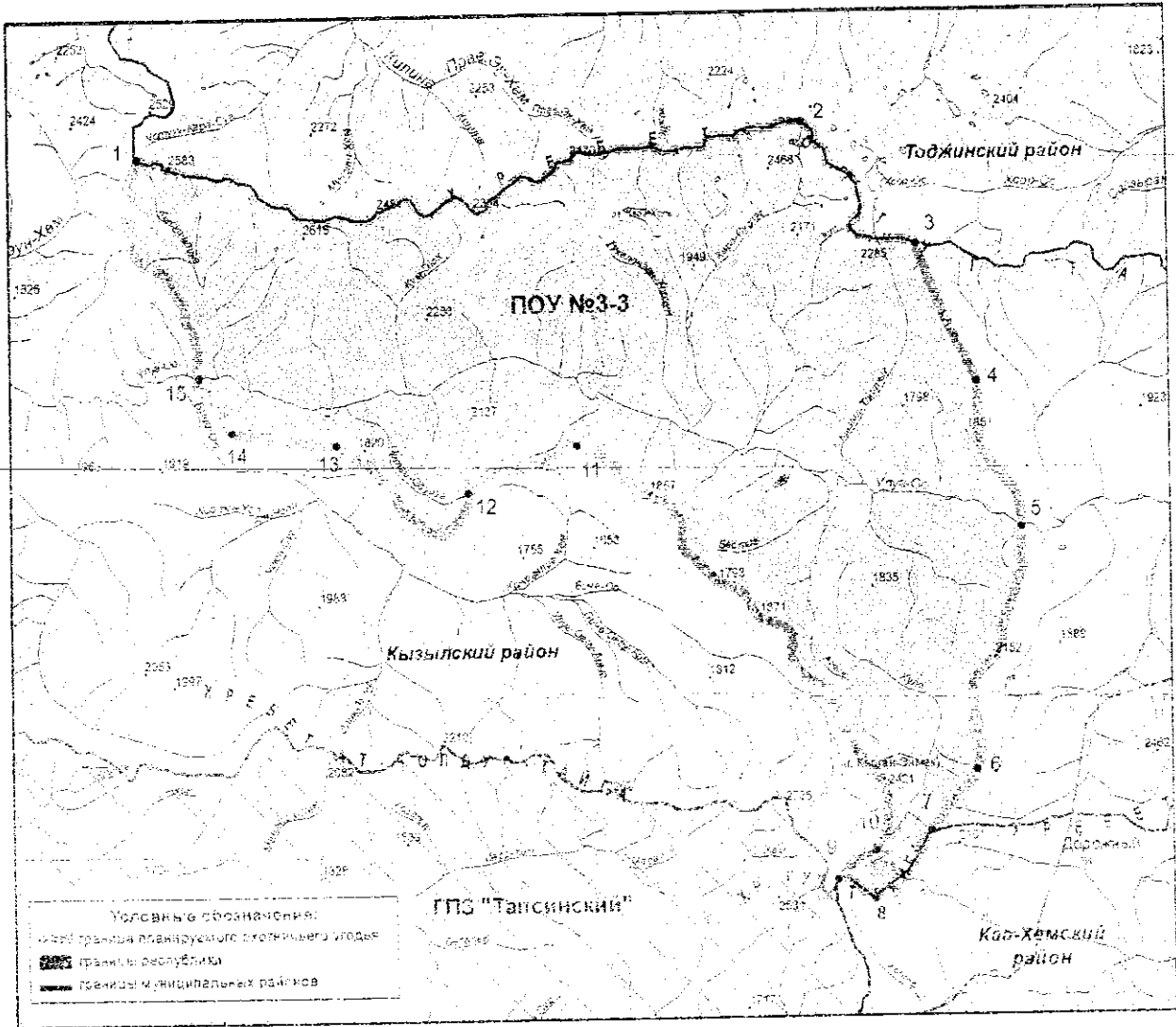
Восточная граница: от точки №2 с координатами 52°16'24" N; 95°25'5" E идет в юго-восточном направлении по административной границе с Толжинским районом до точки №3 с координатами 52°13'31"N; 95°29' 17"E. Далее от точки №3 идет по прямой в направлении юг-юго-восток до точки №4 с координатами 52°10'21" N; 95°31'24" E, далее через высотную отметку 1851 м и точку №5 с координатами 52°7'1" N; 95°32'57" E, находящуюся на реке Улуг-Оо. Далее граница проходит через высотную отметку 2152 м, точку №6 с координатами 52° 1' 29" N; 95° 31' 1" E до точки №7 с координатами 52° 0' 9" N; 95° 29' 12" E, находящейся на административной границе с Каа-Хемским районом, далее по указанной границе до точки №8 с координатами 51° 58' 37" N; 95° 27' 0" E;

Южная граница: от точки №8 с координатами 51° 58' 37" N; 95° 27' 0" E идет в направлении запад-северо-запад по административной границе с Каа-Хемским районом до точки №9 с координатами 51°59'5" N; 95°25'36" E. Далее граница идет по правому берегу реки Хуле вниз по течению до точки №10 с координатами 51°59' 42" N; 95°27' 3" E, затем по южному отрогу горы Карган-Энмек следует в северо-западном направлении по водоразделу бассейнов реки Улуг-Оо и реки Биче-Оо через высотные отметки: 2421 м (г. Карган-Энмек), 1871 м, 1793 м и 1857 м до точки №11 с координатами 52°9'10" N; 95°16'13" E, далее граница продолжает идти в общем направлении на запад по водоразделу бассейнов реки Улуг-Оо и реки Биче-Оо через точки №12 с координатами 52°8'10" N; 95°12'4" E, №13 с координатами 52°9'20" N; 95°7'7" E до точки №14 с координатами 52° 9' 42" N; 95° 3' 11" E;

Западная граница: от точки №14 с координатами 52° 9' 42" N; 95° 3' 11" E идет в общем направлении на север до точки №15 с координатами 52° 11' 0" N; 95° 2' 0" E, затем по водоразделу рек Узун-Хем и Кыскаштыг и возвращается к исходной точке №1 координатами 52°16'3" N; 94°59'52" E.

Карта-схема территории ПОУ №3-3 и границы охотничьего угодья в электронном виде в формате shp-файла прилагаются (в составе геоинформационной системы).

Карта-схема грани планируемого охотничьего угодья № 3-3 Кызылского района



Барун-Хемчикский район

Участок охотничьих угодий, планируемый к созданию охотничьего хозяйства
(ПОУ №5-1)

Площадь: 48874 га

Северная граница: от точки №1 с координатами 51°45'37" N; 90°9'51" E идет в восточном направлении по административной границе с Сут-Хольским районом до точки №2 с координатами 51°46'1" N; 90°27'4" E;

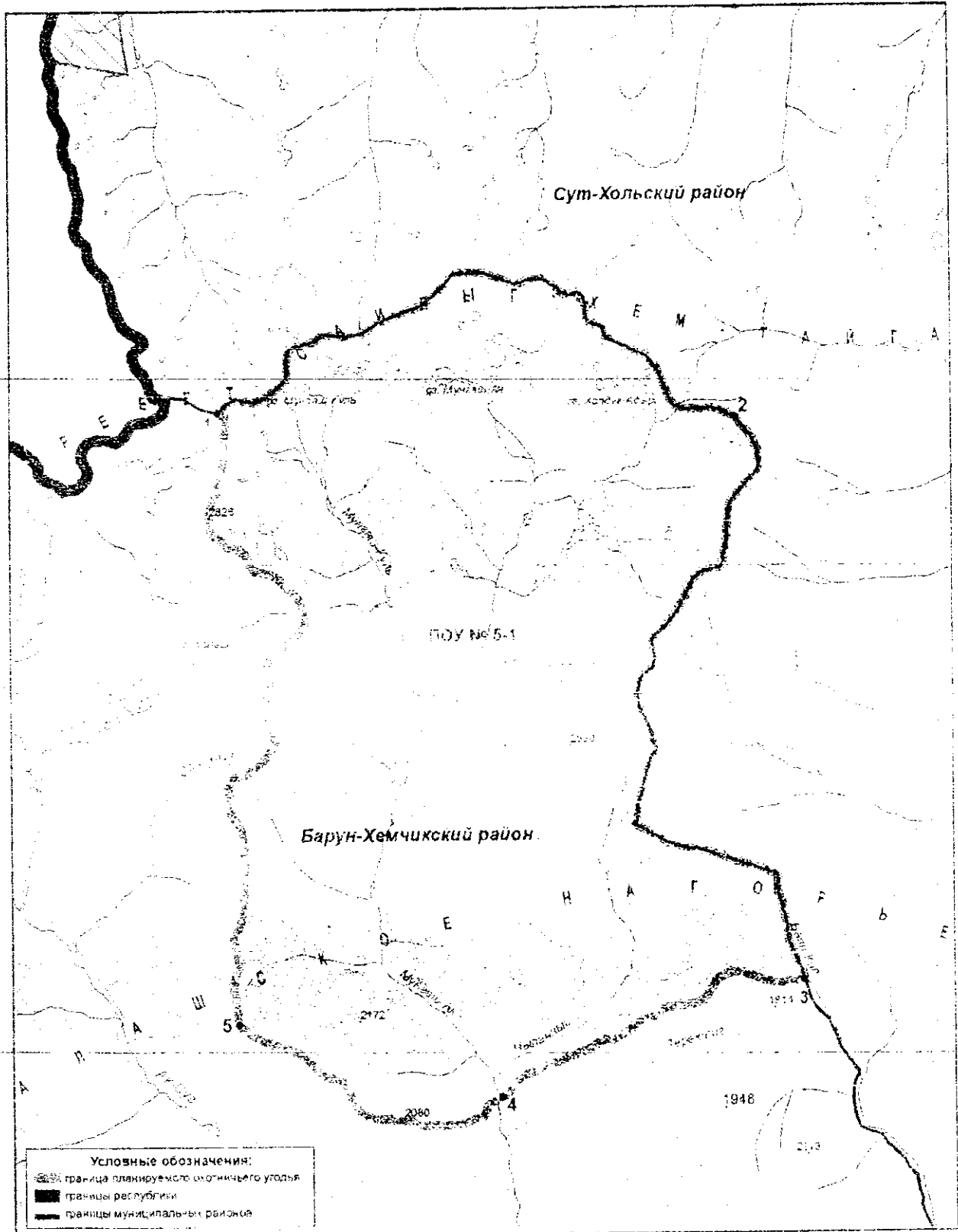
Восточная граница: от точки №2 с координатами 51°46'1" N; 90°27'4" E идет в общем направлении на юг по административной границе с Сут-Хольским районом до точки №3 с координатами 51° 34' 43" N; 90° 30' 4" E;

Южная граница: от точки №3 с координатами 51° 34' 43" N; 90° 30' 4" E выходит на водораздел реки Теректиг и реки Чылангыг, по которому идет в юго-западном направлении до точки №4 с координатами 51°32'4" N; 90°20'15" E. находящейся в устье реки Чылавынг. От точки №4 граница идет на запад до высотной отметки 2080 м, далее по водоразделу реки Мунганш-Ак и реки Ак-Суг в северо-западном направлении до точки №5 с координатами 51°33'19" N; 90°11'30" E;

Западная граница: от точки №5 с координатами 51°33'19" N; 90°11'30" E идет на север по водоразделу бассейнов реки Мунганш-Ак и реки Ак-Суг, через высотную отметку 2826 м, и возвращается к исходной точке №1 с координатами 90°9,849' N; 51°45,626' E.

Карта-схема территории ПОУ №5-1 и границы охотничьего угодья в электронном виде в формате shp-файла прилагаются (в составе геоинформационной системы).

Карта-схема границы планируемого охотничьего угодья №5-1 Барун-Хемчикского района



Участок охотничьих угодий, планируемый к созданию охотничьего хозяйства
(ПОУ №5-2)
Площадь: 79082 га

Северная граница: от точки №1 с координатами 50°44'47" N; 90°30'35" E идет в северо-восточном направлении по водоразделу реки Ак-Хем и реки Берт-Ой (хребет Сукпак-Тайга) через высотные отметки 2073 м, 2095 м до точки №2 с координатами 50°47'54" N; 90°42'26" E, далее в юго-восточном направлении по водоразделу реки Чайлаглыг и реки Берт-Ой через высотную отметку 2446 м (г. Чайлаглыг-Тайга) до точки №3 с координатами 50°45'0" N; 90°46'8" E. От точки №3 граница идет в восточном направлении и выходит к реке Устуу-Хадынныг (точка №4 с координатами 50°45'3" N; 90°47'54" E), далее вниз по течению реки до ее устья (№5 с координатами 50°47'15" N; 90°51'57" E). От точки №5 граница идет в направлении восток-юго-восток, по водоразделу реки Большой Аянгаты и ее правого притока Чаагай-Каыт, далее по водоразделу реки Большой Аянгаты и реки Кара-Адыр до точки №6 с координатами 50°46'16" N; 91°0'32" E на административной границе с Дзун-Хемчикским районом;

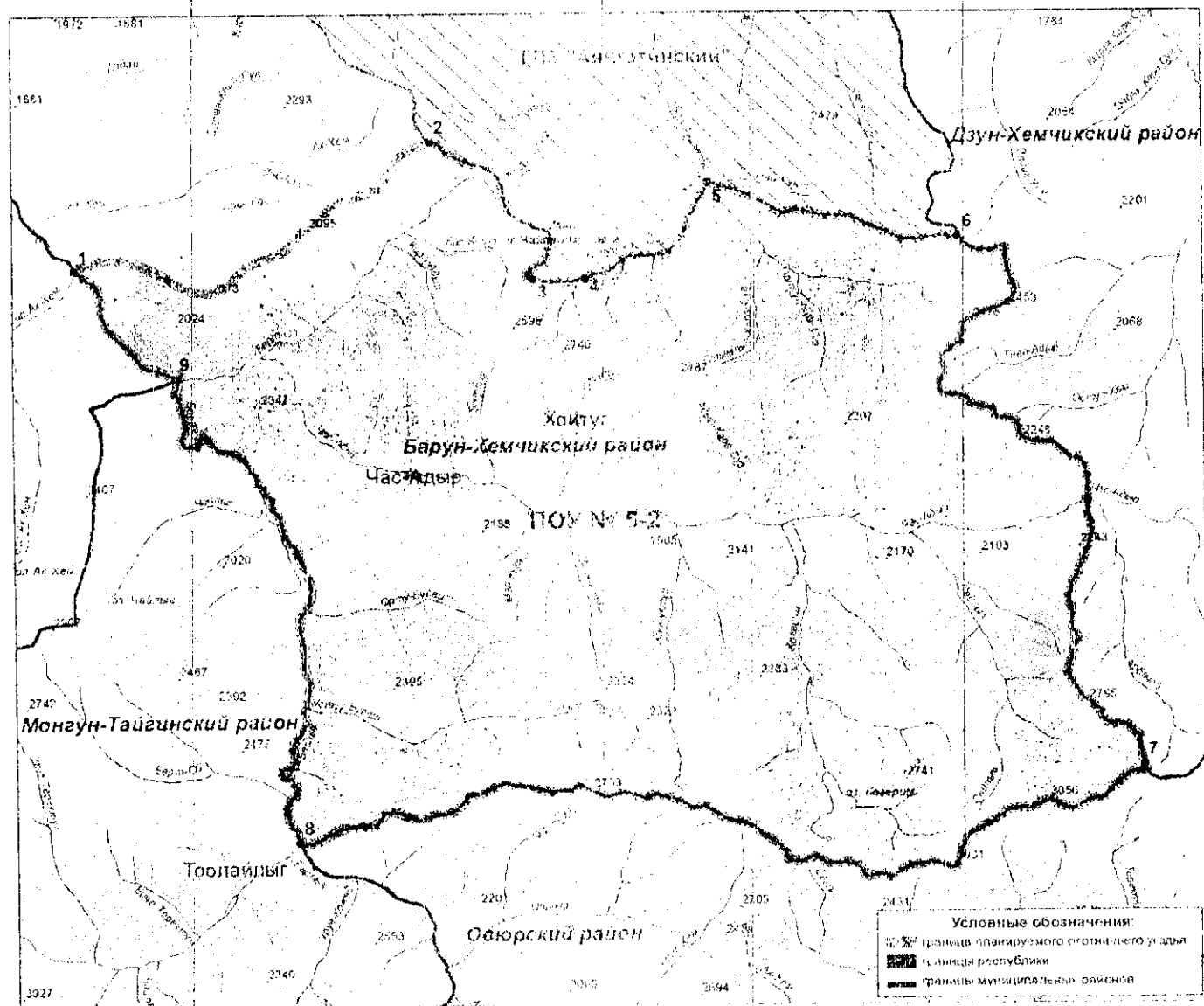
Восточная граница: от точки №6 с координатами 50°46'16" N; 91°0'32" E идет в общем направлении на юг по административной границе с Дзун-Хемчикским районом до точки №7 с координатами 50°34'48" N; 91°7'25" E;

Южная граница: от точки №7 с координатами 50°34'48" N; 91°7'25" E идет в западном направлении по административной границе с Овюрским районом до точки №8 с координатами 50°32'26" N; 90°38'56" E;

Западная граница: от точки №8 с координатами 50°32'26" N; 90°38'56" E идет в северном направлении по административной границе с Моулун-Тайгинским районом до точки №9 с координатами 50°42'52" N; 90°34'10" E, далее по административной границе с Бар-Тайгинским районом граница выходит к исходной точке №1 с координатами 50°44'47" N; 90°30'35" E.

Карта-схема территории ПОУ №5-2 и границы охотничьего угодья в электронном виде в формате shp-файла прилагаются (в составе геоинформационной системы).

Карта-схема границ планируемого охотничьего угодья №5-2 Барун-Хемчикского района



Дзун-Хемчикский район

Участок охотничьих угодий, планируемый к созданию охотничьего хозяйства
(ПОУ №7-1)
Площадь: 23235 га

Северная граница: от точки №1 с координатами 51°49'44" N; 91°36'53" E идет в юго-восточном направлении по административной границе с Сут-Хольским районом до точки №2 с координатами 51°45'0" N; 91°50'15" E;

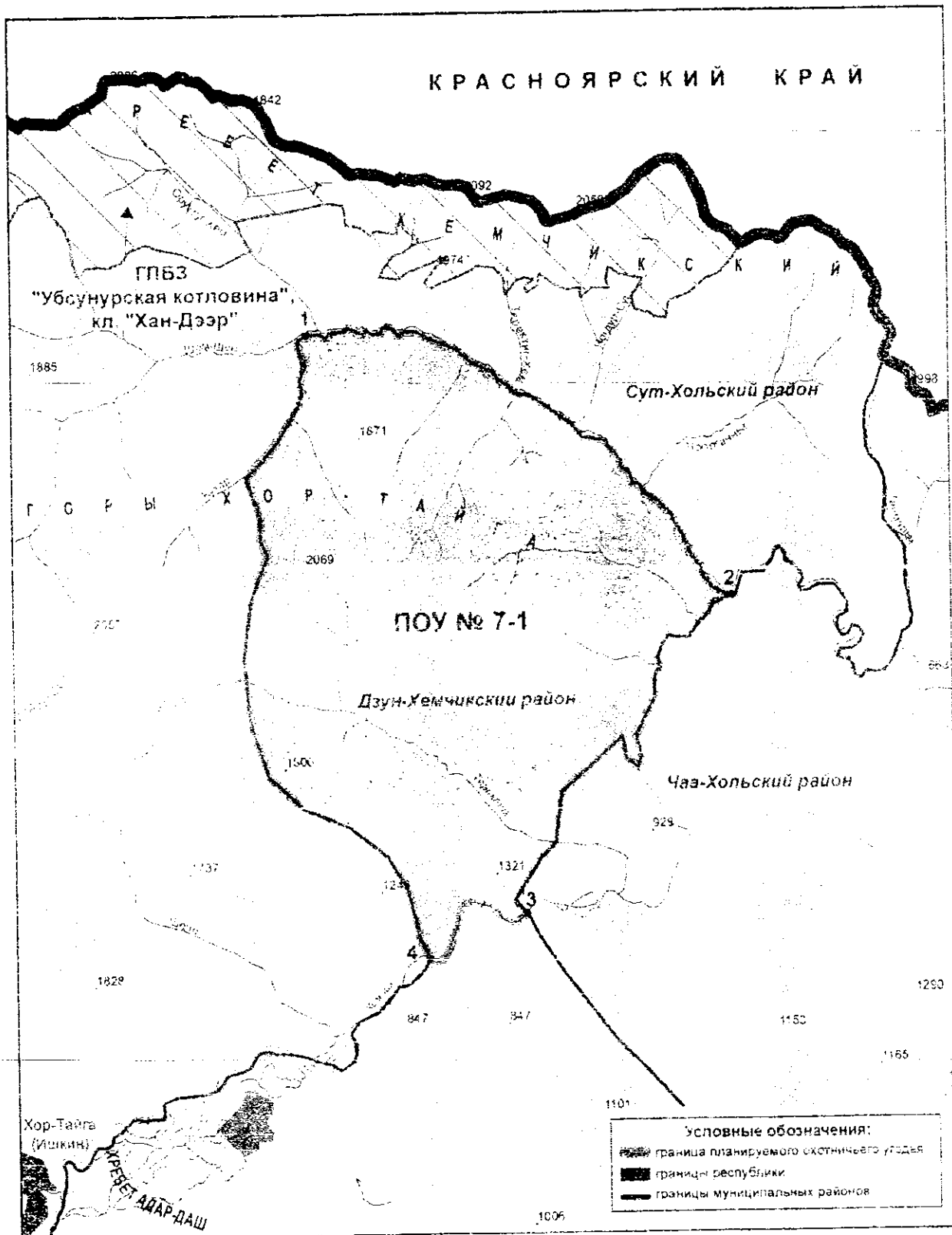
Восточная граница: от точки №2 с координатами 51°45'0" N; 91°50'15" E идет в направлении юг-юго-запад по административной границе с Чаа-Хольским районом до точки №3 с координатами 51°38'56" N; 91°44'5" E;

Южная граница: от точки №3 с координатами 51°38'56" N; 91°44'5" E идет по правому берегу реки Хемчик вниз по течению в западном направлении и выходит на административную границу с Сут-Хольским районом (точка №4 с координатами 51°38'2" N; 91°41'5" E);

Западная граница: от точки №4 с координатами 51°38'2" N; 91°41'5" E идет в северном направлении по административной границе с Сут-Хольским районом и возвращается к исходной точке №1 с координатами 51°49'44" N; 91°36'53" E.

Карта-схема территории ПОУ №7-1 и границы охотничьего угодья в электронном виде в формате shp-файла прилагаются (в составе геоинформационной системы).

Карта-схема границ планируемого охотничьего угодья №7-1 Дзун-Хемчикского района



Участок охотничьих угодий, планируемый к созданию охотничьего хозяйства
(НОУ №7-2)
Площадь: 47231 га

Северная граница: от точки №1 с координатами 50°45'58" N; 91°2'13" E идет в северо-восточном направлении по водоразделу реки Теве-Адар и левых притоков реки Улуг-Чыргакы (р. Элдиг-Хем, р. Ойбак-Кара-Суг), через высотные отметки 2201 м, 2025 м до точки №2 с координатами 50°48'5" N; 91°10'5" E, находящейся в устье реки Теве-Адар;

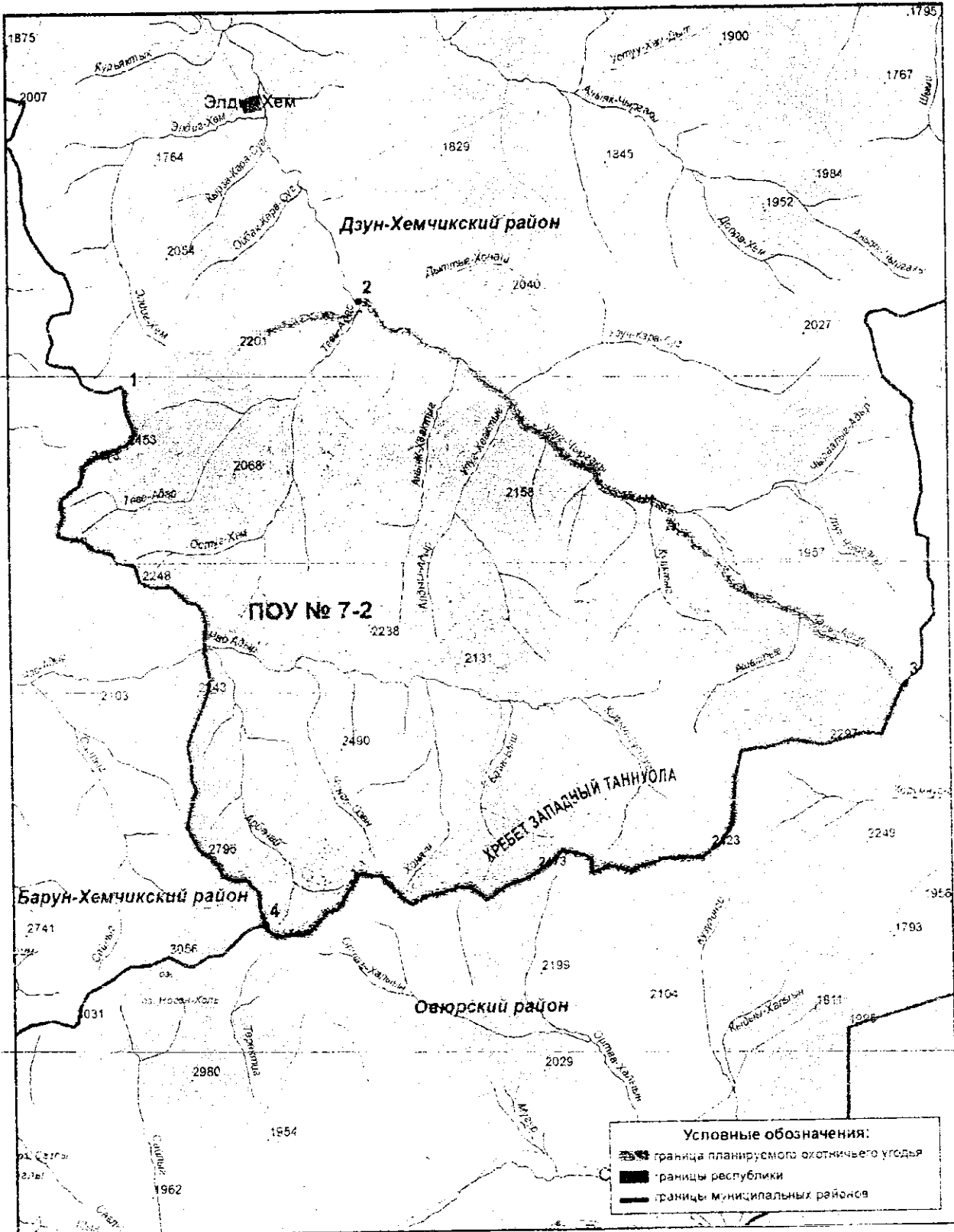
Восточная граница: от точки №2 с координатами 50°48'5" N; 91°10'5" E идет в юго-восточном направлении по левому берегу реки Улуг-Чыргакы вверх по течению до устья реки Ханы-Адыр, далее по левому берегу реки Ханы-Адыр вверх по течению до ее истока, затем до точки №3 с координатами 50°40'10" N; 91°29'12" E, находящейся на административной границе с Овюрским районом;

Южная граница: от точки №3 с координатами 50°40'10" N; 91°29'12" E идет в общем юго-западном направлении по административной границе с Овюрским районом (осевая линия горного хребта Западный Тинну-Ола) до точки №4 с координатами 50°34'43" N; 91°7'31" E (стык административных границ Дзун-Хемчикского, Барун-Хемчикского и Овюрского районов);

Западная граница: точки №4 с координатами 50°34'43" N; 91°7'31" E (стык административных границ Дзун-Хемчикского, Барун-Хемчикского и Овюрского районов) идет в северном направлении по административной границе с Барун-Хемчикским районом и возвращается к исходной точке №1 с координатами 50°45'58" N; 91°2'13" E.

Карта-схема территории НОУ №7-2 и границ охотничьего угодья в электронном виде в формате shp-файла прилагается (в составе геоинформационной системы).

Карта-схема границ планируемого охотничьего угодья №7-2 Дзун-Хемчикского района



Улуг-Хемский район

Участок охотничьих угодий, планируемый к созданию охотничьего хозяйства
(ПОУ №9-1)
Площадь: 36374 га

Северная граница: от точки №1 с координатами $51^{\circ}48'58''$ N; $92^{\circ}38'57''$ E идет в восточном направлении по административной границе с Красноярским краем (хребет Куртушибинский) до точки №2 с координатами $51^{\circ}50'37''$ N; $92^{\circ}53'26''$ E, далее по административной границе с Пий-Хемским районом до точки №3 с координатами $51^{\circ}49'34''$ N; $93^{\circ}17'9''$ E (стык административных границ Пий-Хемского, Кызылского и Улуг-Хемского районов);

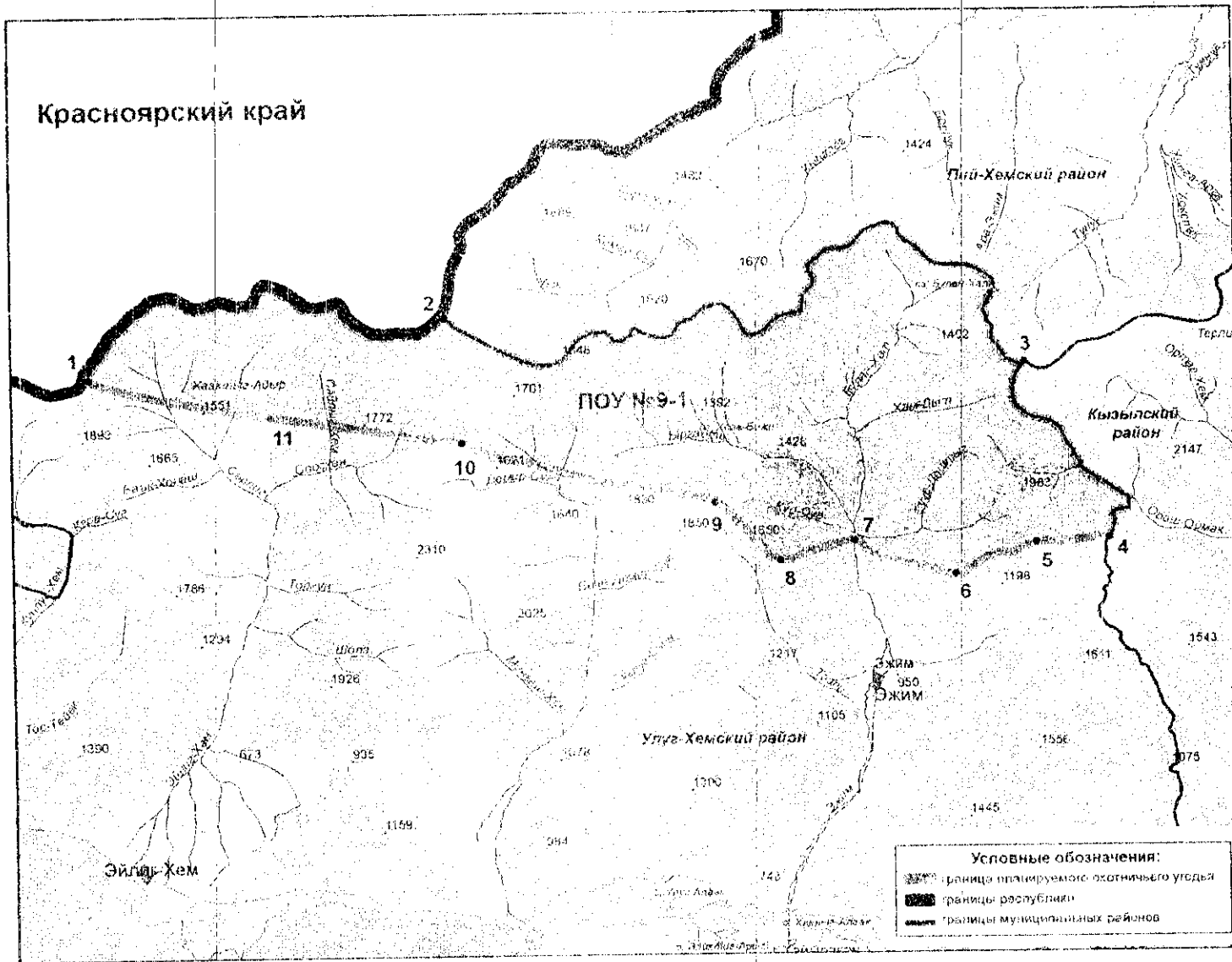
Восточная граница: от точки №3 с координатами $51^{\circ}49'34''$ N; $93^{\circ}17'9''$ E идет в юго-восточном направлении по административной границе с Кызылским районом до точки №4 с координатами $51^{\circ}45'0''$ N; $93^{\circ}20'35''$ E;

Южная граница: от точки №4 с координатами $51^{\circ}45'0''$ N; $93^{\circ}20'35''$ E идет в западном направлении до точки №5 с координатами $51^{\circ}44'53''$ N; $93^{\circ}17'38''$ E, далее в юго-западном направлении до точки №6 с координатами $51^{\circ}44'4''$ N; $93^{\circ}14'20''$ E. От точки №6 граница идет в северо-западном направлении до точки №7 с координатами $51^{\circ}44'56''$ N; $93^{\circ}10'11''$ E находящейся на реке Эжим в устье ее левого притока реки Суур-Даштыг, далее в направлении запад-юго-запад до точки №8 с координатами $51^{\circ}44'24''$ N; $93^{\circ}7'10''$ E;

Западная граница: от точки №8 с координатами $51^{\circ}44'24''$ N; $93^{\circ}7'10''$ E идет в северо-западном направлении через высотную отметку 1650 м до точки №9 с координатами $51^{\circ}45'53''$ N; $93^{\circ}4'29''$ E. От точки №9 граница идет в запад-северо-западном направлении, пересекает в верхнем течении безымянные притоки реки Демир-Суг и выходит к точке №10 с координатами $51^{\circ}47'25''$ N; $92^{\circ}54'9''$ E. От точки №10 граница идет по прямой линии, пересекает речку Сооскен и ее правый приток Сайлыг-Хем, проходит точку №11 с координатами $51^{\circ}48'1''$ N; $92^{\circ}46'24''$ E, далее пересекает речку Хаактыг-Адыр (левый приток реки Серлиг), проходит высотную отметку 1551 м, и после пересечения реки Серлиг в ее верхнем течении выходит к исходной точке №1 с координатами $51^{\circ}48'58''$ N; $92^{\circ}38'57''$ E.

Карта-схема территории ПОУ №9-1 и границы охотничьего угодья в электронном виде в формате shp-файла прилагаются (в составе геоинформационной системы).

Карта-схема границ планируемого охотничьего угодья №9-1 Улуг-Хемского района



Чеди-Хольский район

Участок охотничьих угодий, планируемый к созданию охотничьего хозяйства
(ПОУ №10-1)
Площадь: 11317 га

Северная граница: от точки №1 с координатами 50° 58' 29,6" N; 93° 3' 44,7" E на границе Тес-Хемского и Чеди-Хольского районов идет в северо-восточном направлении до истока безымянной реки в точке №2 с координатами 50° 58' 54,0" N; 93° 5' 29,5" E далее вверх по течению данной реки до места впадения в реку Удуг-Ажык, далее по правому берегу реки Удуг-Ажык до точки №3 с координатами 50° 59' 37,9" N; 93° 8' 40,9" E далее пересекает реку Хурегечи в точке №4 с координатами 50° 59' 54,6" N; 93° 11' 41,2" E, точку №5 с координатами 50° 59' 20,4" N; 93° 17' 4,4" E, точку №6 с координатами 50° 58' 55,1" N; 93° 18' 20,4" E на реке Хоолу;

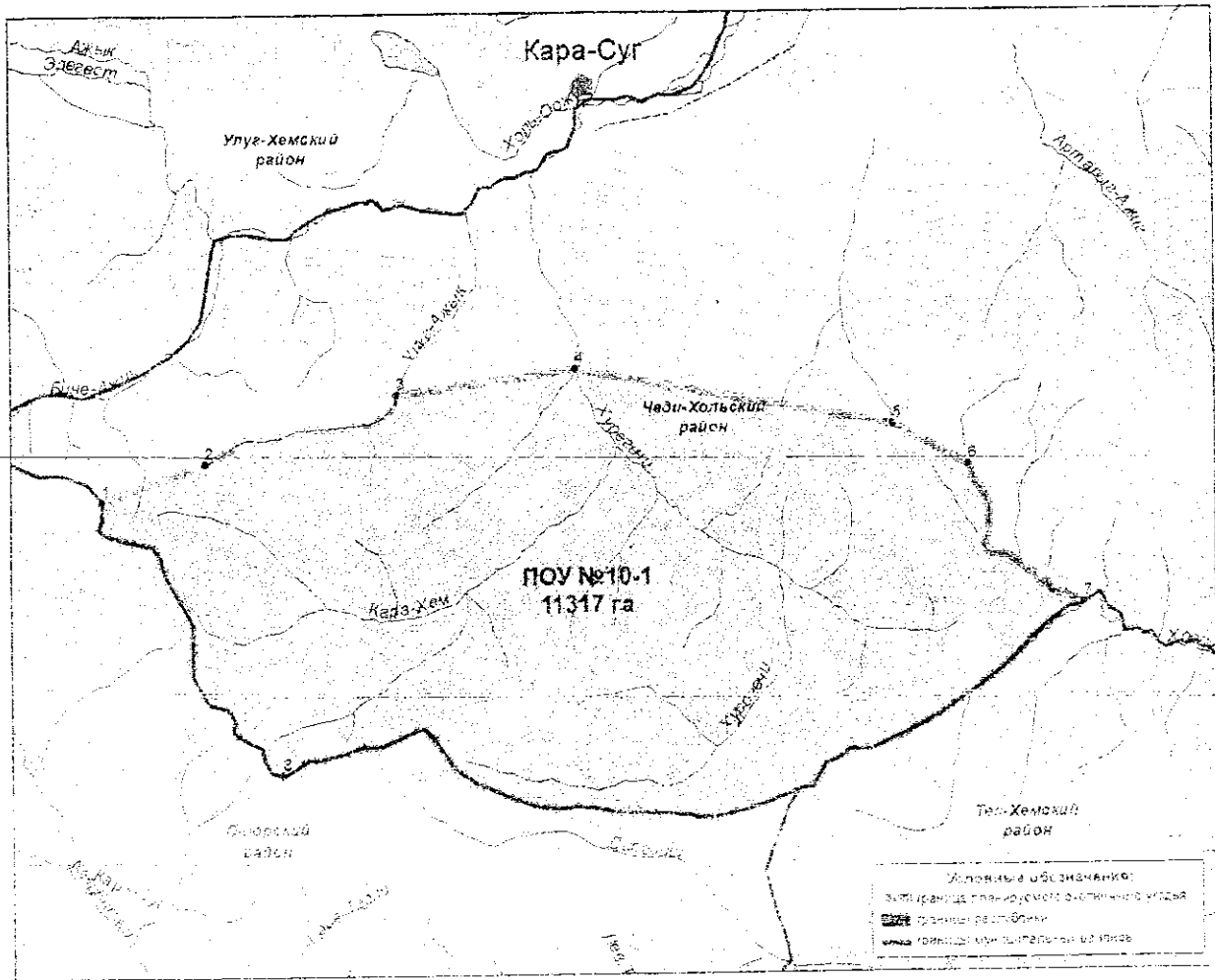
Восточная граница: от точки №6 с координатами 50° 58' 55,1" N; 93° 18' 20,4" E идет в общем направлении на юго-восток по правому берегу реки Хоолу вверх по течению до места пересечения ее с административной границей Тес-Хемского и Чеди-Хольского районов в точке №7 с координатами 50° 57' 28,9" N; 93° 20' 18,0" E;

Южная граница: от точки №7 с координатами 50° 57' 28,9" N; 93° 20' 18,0" E идет в направлении юго-запад по административной границе Тес-Хемского и Чеди-Хольского районов до точки №8 с координатами 50° 55' 39,7" N; 93° 6' 50,3" E;

Западная граница: от точки №8 с координатами 50° 55' 39,7" N; 93° 6' 50,3" E идет в направлении северо-запад по административной границе Тес-Хемского и Чеди-Хольского районов до точки №1 с координатами 50° 58' 29,6" N; 93° 3' 44,7" E.

Картограмма территории ПОУ №10-1 и границы охотничьего угодья в электронном виде в формате shp-файла предлагаются (в составе геоинформационной системы).

**Карта-схема границ планируемого охотничьего угодья №10-1
Чеди-Хольского района**



Тандинский и Тес-Хемский районы

Участок охотничьих угодий, планируемый к созданию охотничьего хозяйства
(ПОУ №11-1)

Площадь: 8703 га (Тандинский район - 4298 га, Тес-Хемский -- 4405 га)

Северная граница: от точки №1 с координатами 50° 57' 43,6" N; 94° 43' 51,8" E идет вдоль трехкилометровой береговой полосы вокруг оз. Чагытай в северо-восточном направлении до точки №2 с координатами 50° 58' 33,5" N; 94° 47' 2,8" E;

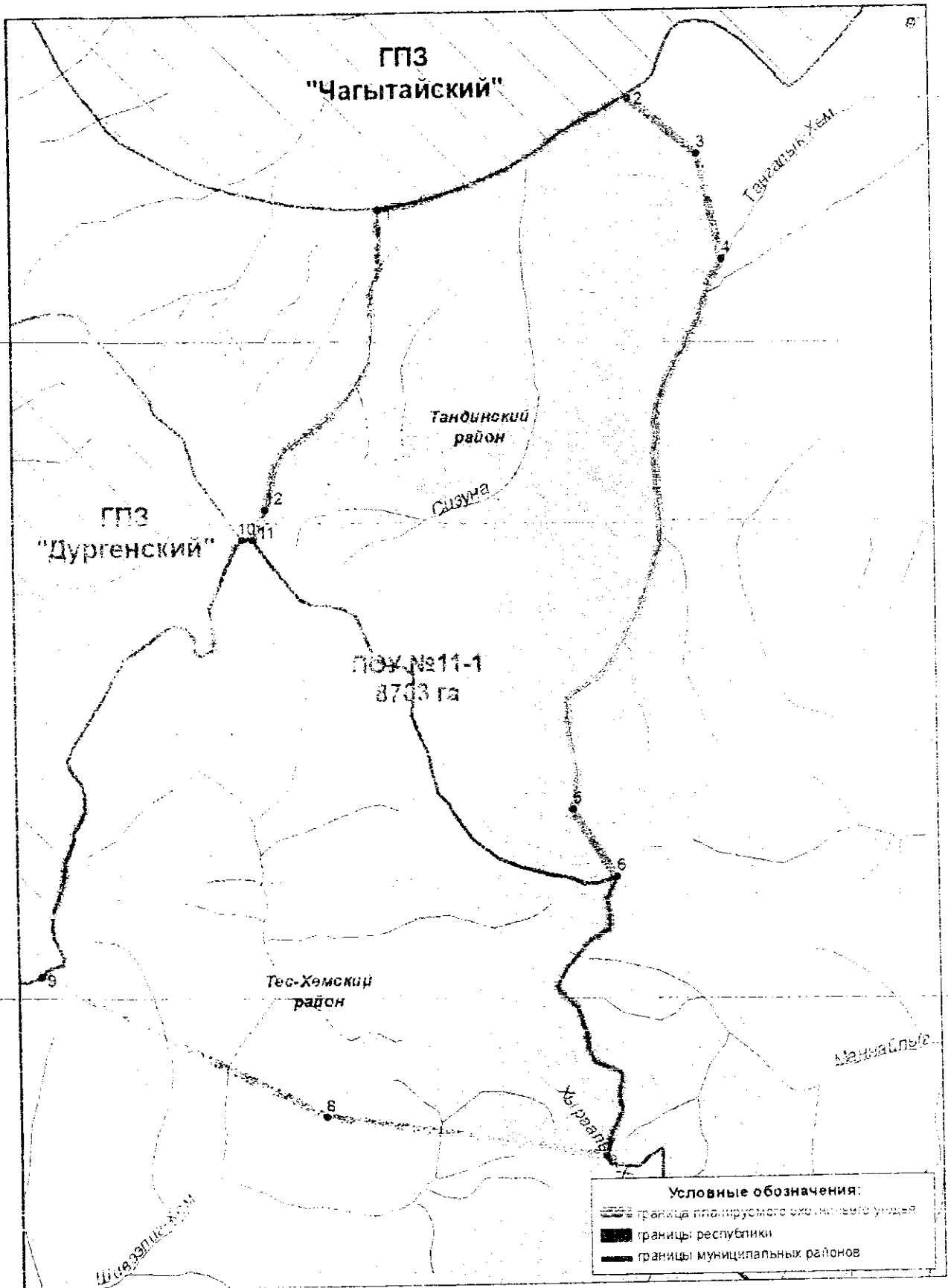
Восточная граница: от точки №2 с координатами 50° 58' 33,5" N; 94° 47' 2,8" E идет в общем направлении на юг через точку №3 с координатами 50° 58' 6,4" N; 94° 47' 53,7" E до точки №4 с координатами 50° 57' 16,7" N; 94° 48' 10,6" E на реке Тангалык-Хем, далее вверх по течению по левому берегу реки до истока (точка №5 с координатами 50° 53' 1,5" N; 94° 46' 9,1" E), далее до точки №6 с координатами 50° 52' 29,6" N; 94° 46' 41,0" E на границе Тандинского и Тес-Хемского районов далее по границе до точки №7 с координатами 52°23'1" N; 95°51'4" E;

Южная граница: от точки №7 с координатами 53° 2' 15" N; 95° 49' 58" E идет в западном направлении через точку №8 с координатами 52°59'36" N; 95°47'5" E, далее до точки №9 с координатами 52° 54' 22" N; 95° 15' 45" E на границе Тес-Хемского и Тандинского районов;

Западная граница: от точки №9 с координатами 52° 54' 22" N; 95° 15' 45" E идет в северо-восточном направлении по границе Тес-Хемского и Тандинского районов до точки №10 с координатами 52°23'1" N; 95°51'4" E далее в восточном направлении через точку №11 с координатами 50° 50' 40,4" N; 94° 46' 40,9" E до истока безымянной реки в точке №12 с координатами 50° 55' 24,872" N; 94° 42' 21,362" E далее по правому берегу безымянной реки вниз по течению до точки №1 с координатами 50° 57' 43,6" N; 94° 43' 51,8" E.

Карта-схема территории ПОУ №11-1 и границы охотничьего угодья в электронном виде в формате shp-файла прилагаются (в составе геоинформационной системы).

Карта-схема границ планируемого охотничьего угодья №11-1
Тандинского и Тес-Хемского районов



Каа-Хемский район

Участок охотничьих угодий, планируемый к созданию охотничьего хозяйства
(ПОУ №12-1)
Площадь: 97355 га

Северная граница: от точки №1 с координатами 51°43'1" N; 96°3'3" E идет по водоразделу рек Сайлыг и Ужеп через высотные отметки 2104 м, 1946 м и выходит на административную с Тоджинским районом (точка №2 с координатами 51°47'2" N; 96°18'57" E), далее идет по административной границе с Тоджинским районом до точки №3 с координатами 51°42'32" N; 96°35'28" E;

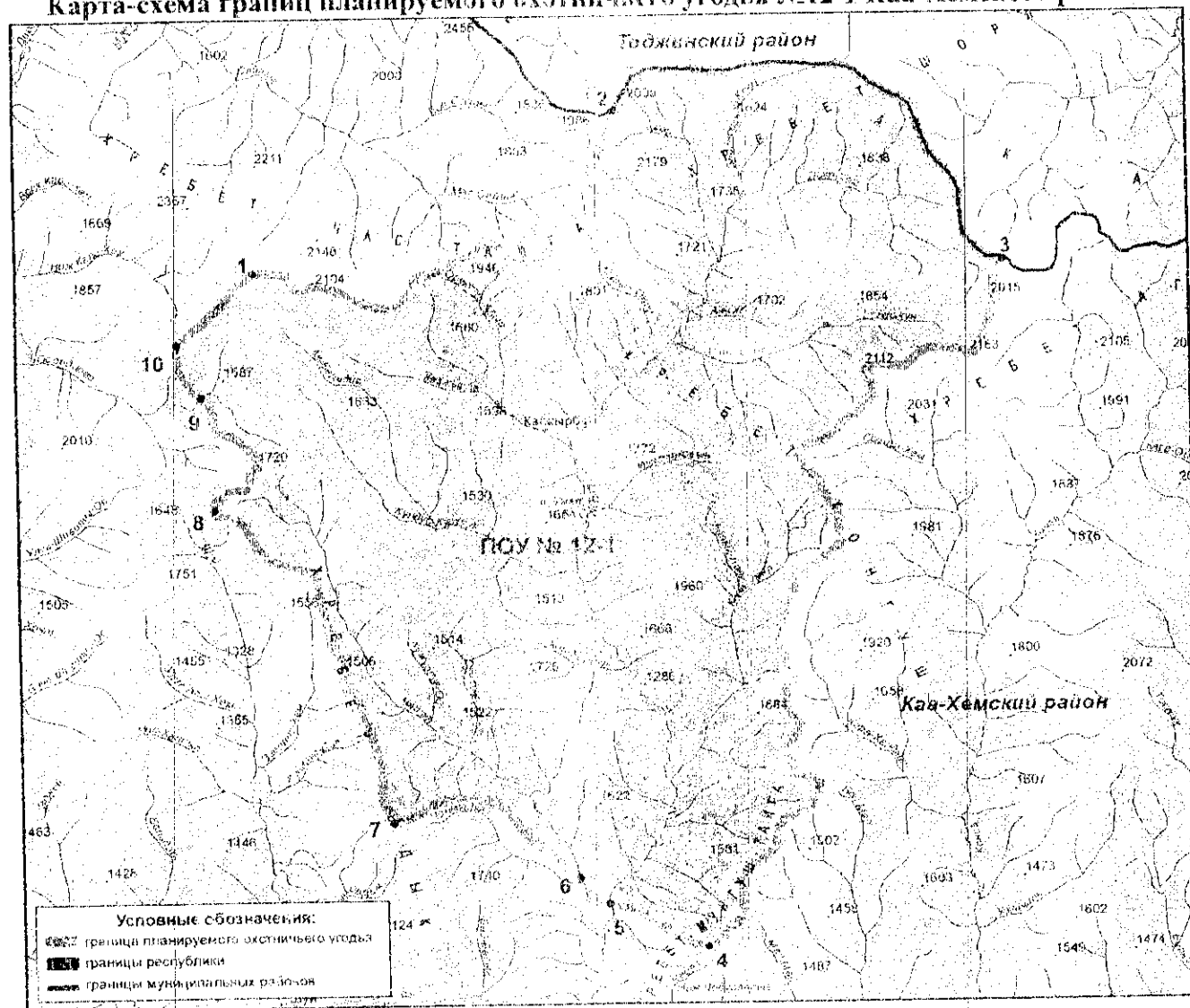
Восточная граница: от точки №3 с координатами 51°42'32" N; 96°35'28" E идет в общем направлении на юг по водоразделу рек Ужеп и Конга (через высотные отметки 2015 м, 2163 м, 2112 м), далее по водоразделу реки Ужеп и реки Большой Май до точки №4 с координатами 51°24'7" N; 96°21'18" E;

Южная граница: от точки №4 с координатами 51°24'7" N; 96°21'18" E идет на северо-запад до точки №5 с координатами 51°25'24" N; 96°17'11" E, находящейся в устье реки Чайма, далее граница идет вверх по течению реки Чайма до точки №6 с координатами 51°26'8" N; 96°15'58" E, далее по водоразделу рек Чаймушка и Чайма до точки №7 с координатами 51°27'51" N; 96°8'11" E;

Западная граница: от точки №7 с координатами 51°27'51" N; 96°8'11" E идет в направлении север-северо-запад по водоразделу реки Чайма и реки Чуки, через высотные отметки 1500 м, 1750 м до точки №8 с координатами 51°36'30" N; 96°17'58" E, от точки №8 граница идет в северо-восточном направлении до высотной отметки 1720 м, от нее в северо-западном направлении по водоразделу реки Осердицево и ее левого безымянного притока выходит в юго-западном направлении, 51° 39' 41" N; 96° 0' 35" E, далее перескачет реку Осердицево и выходит на водораздел реки Нижний Кара-Хем и реки Осердицево в точке №10 с координатами 51° 41' 9" N; 95° 59' 40" E, затем по указанному водоразделу в северо-восточном направлении возвращается к исходной точке №1 с координатами 51°43'1" N; 96°3'3" E.

Карта-схема территории ПОУ №12-1 и границы охотничьего угодья в электронном виде в формате shp-файла прилагаются (в составе геоинформационной системы).

Карта-схема границ планируемого охотничьего угодья №12-1 Кая-Хемского района



Участок охотничьих угодий, планируемый к созданию охотничьего хозяйства (ПОУ №12-2)
Площадь: 132267 га

Северная граница: от точки №1 с координатами 51°42'32" N; 96°35'28" E идет в восточном направлении по административной границе с Тоджинским районом до точки №2 с координатами 51°36'0" N; 97°1'28" E;

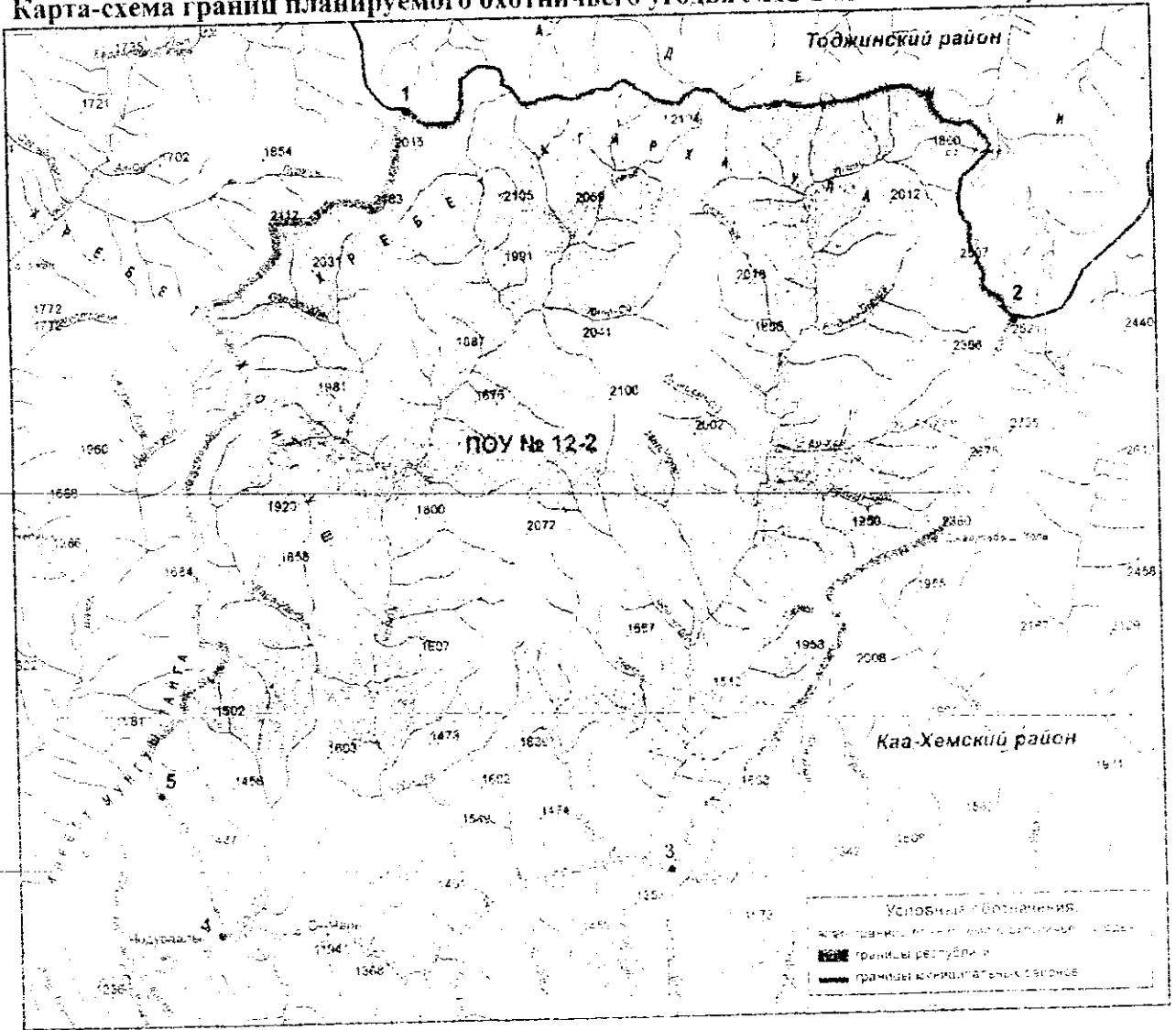
Восточная граница: от точки № 2 с координатами 51°36'0" N; 97°1'28" E идет по водоразделу реки Ак-Ой и реки Унжей через высотные отметки 2521 м, 2735 м, 2675 м и выходит на высотную отметку 2360 м, затем по водоразделам рек Унжей – Хунжюс, Унжей – Хаарган, Унжей – Хам-Дыт, Унжей – Васильев Лог выходит к точке №3 с координатами 51°21'58" N; 96°45'15" E, находящейся на реке Малый Енисей;

Южная граница: от точки №3 с координатами 51°21'58" N; 96°45'15" E идет по правому берегу реки Малый Енисей вниз по течению до точки №4 с координатами 51°20'51" N; 96°25'41" E;

Западная граница: от точки №4 с координатами 51°20'51" N; 96°25'41" E идет по левому берегу реки Малый Май вверх по течению до точки №5 с координатами 51°24'40" N; 96°23'24" E, далее граница идет в северном направлении по водоразделу реки Ужеп и реки Конга, через высотные отметки 2112 м, 2163 м, 2015 м и возвращается к исходной точке № 1 с координатами 96°35'28" N; 51°42'32" E.

Карта-схема территории ПОУ №12-2 и границы охотничьего угодья в электронном виде в формате shp-файла прилагаются (в составе геоинформационной системы).

Карта-схема границы планируемого охотничьего угодья №12-2 Каа-Хемского района



Участок охотничьих угодий, планируемый к созданию охотничьего хозяйства (ПОУ №12-3)
Площадь: 52053 га

Северная граница: от точки №1 с координатами $51^{\circ}36'0''$ N; $97^{\circ}1'28''$ E идет в восточном направлении по административной границе с Тоджинским районом до точки №2 с координатами $51^{\circ}36'3''$ N; $97^{\circ}3'1''$ E, далее идет по водоразделу реки Агой и реки Хадын и выходит на высотную отметку 2440 м;

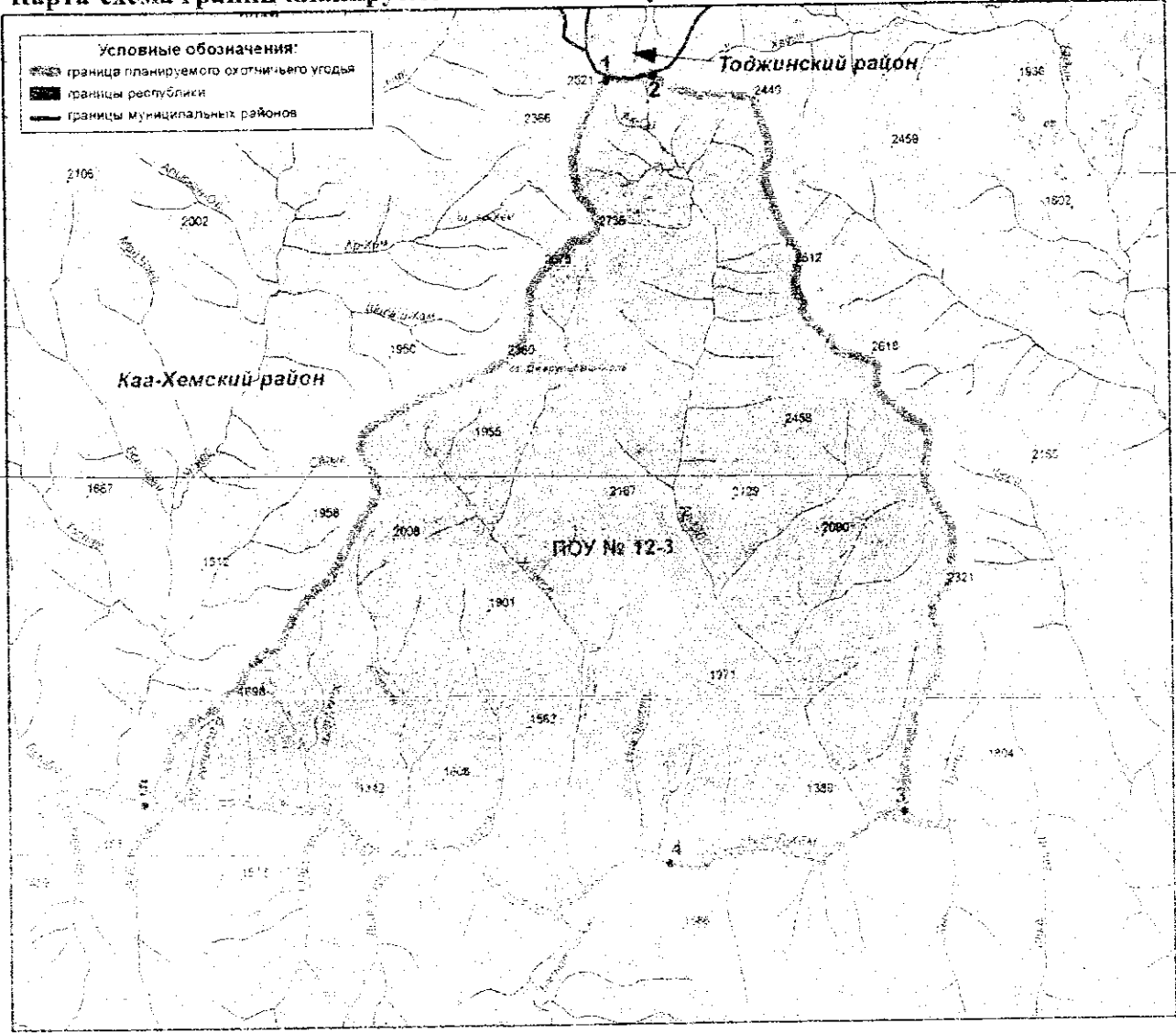
Восточная граница: от высотной отметки 2440 м идет по водоразделу реки Агой и реки Хадын в направлении юг-юго-восток через высотные отметки 2612 м, 2618 м, далее по водоразделу реки Ак-Ой и реки Шоор, после высотной отметки 2321 м граница идет в направлении юг-юго-запад по водоразделу реки Ак-Ой и реки Туннук, по которому выходит на реку Кызыл-Хем в точке №3 с координатами $51^{\circ}21'2''$ N; $97^{\circ}9'58''$ E;

Южная граница: от точки №3 с координатами $51^{\circ}21'2''$ N; $97^{\circ}9'58''$ E идет по правому берегу реки Кызыл-Хем вниз по течению, после слияния с рекой Балыктыг-Хем (Каа-Хем) граница идет вниз по течению по правому берегу реки Малый Енисей до точки №5 с координатами $51^{\circ}21'58''$ N; $96^{\circ}45'15''$ E;

Западная граница: от точки №5 с координатами $51^{\circ}21'58''$ N; $96^{\circ}45'15''$ E идет в северо-восточном направлении по водоразделам рек Унжей - \ Васильев Лог, Унжей - Хам-Дыт, Унжей - Хаарган, Унжей - Хунжюс, далее через высотные отметки 2360 м, 2675 м, после высотной отметки 2735 м граница проходит по водоразделу рек Унжей - Агой через высотную отметку 2521 м и возвращается к исходной точке №1 с координатами $51^{\circ}36'0''$ N; $97^{\circ}1'28''$ E.

Карта-схема территории ПОУ №12-3 и границы охотничьего угодья в электронном виде в формате shp-файла прилагаются (в составе геоинформационной системы).

Карта-схема границ планируемого охотничьего угодья №12-3 Каа-Хемского района



Участок охотничьих угодий, планируемый к созданию охотничьего хозяйства
(ПОУ №12-4)
Площадь: 138858 га

Северная граница: от точки №1 с координатами 51°36'3" N; 97°3'2" E идет в восточном направлении по административной границе с Годжинским районом до точки №2 с координатами 51°40'0" N; 97°49'12" E;

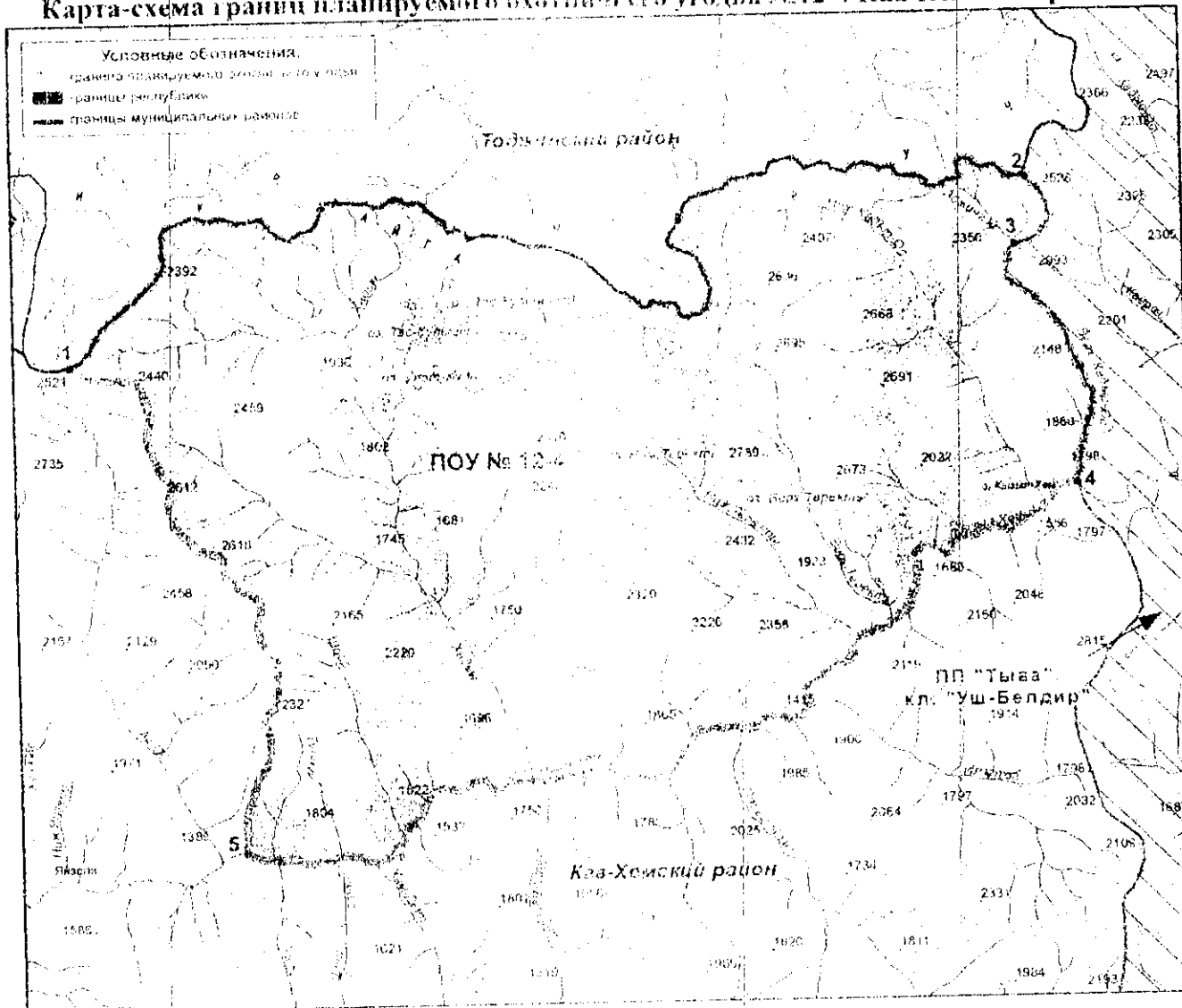
Восточная граница: от точки №2 с координатами 51°40'0" N; 97°49'12" E идет по водоразделу реки Аджингай и реки Кадрач до высотной отметки 2528 м, далее в южном направлении спускается к речке Аджингай, пересекает ее в точке №3 с координатами 51°37'59" N; 97°48'28" E и выходит к истоку речки Верхний Кадыр-Ос, далее по ее руслу выходит к устью в точке №4 с координатами 51°30'40" N; 97°50'41" E на реке Кызыл-Хем;

Южная граница: от точки №4 с координатами 51°30'40" N; 97°50'41" E идет по правому берегу реки Кызыл-Хем вниз по течению до точки №5 с координатами 51°21'2" N; 97°9'58" E;

Западная граница: от точки №5 с координатами 51°21'2" N; 97°9'58" E идет в направлении север-северо-восток по водоразделам речек Ак-Ой – Туннук до высотной отметки 2321 м, далее по водоразделу реки Ак-Ой и реки Шоор до высотной отметки 2618 м, затем по водоразделу реки Ак-Ой и реки Хадын через высотную отметку 2440 м до исходной точки №1 с координатами 51°36'3" N; 97°3'2" E.

Карта-схема территории ПОУ №12-4 и границы охотничьего угодья в электронном виде в формате shp-файла прилагается (в составе геоинформационной системы).

Карта-схема граници планируемого охотничьего угодья №12-4 Каа-Хемского района



Участок охотничьих угодий, планируемый к созданию охотничьего хозяйства
(ПОУ №12-5)
Площадь: 75327 га

Северная граница: от точки №1 с координатами 51°20'51" N; 96°25'41" E идет по левому берегу реки Малый Енисей вверх по течению до точки №2 с координатами 51°21'58" N; 96°45'15" E;

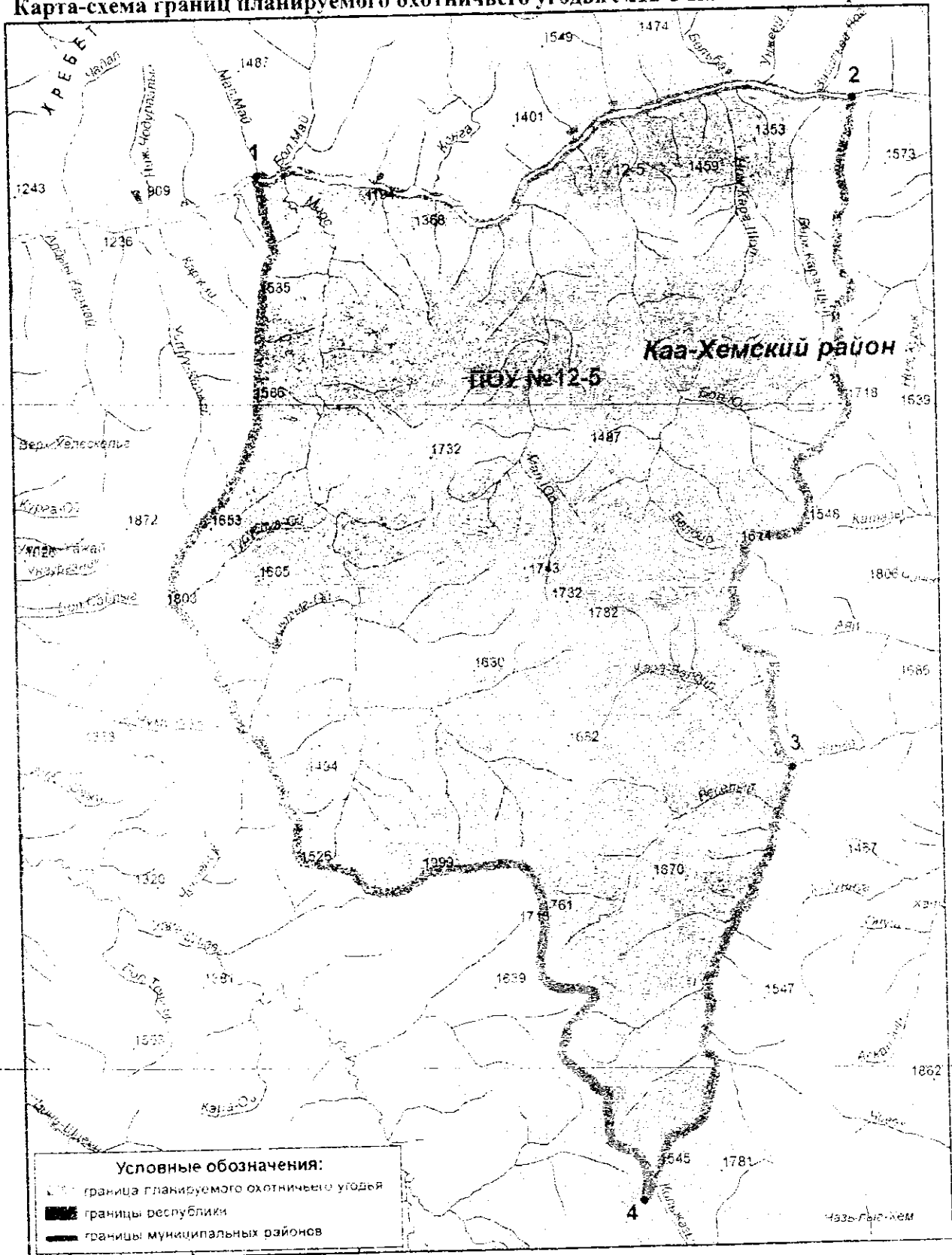
Восточная граница: от точки №2 с координатами 51°21'58" N; 96°45'15" E идет в южном направлении по водоразделу речки Нижний Хурик и речки Верхний Кара-Шол и выходит на высотную отметку 1718 м. далее идет по водоразделу речки Катазы и речки Большой Юс до высотной отметки 1548 м, затем идет в направлении запад-юго-запад до высотной отметки 1614 м, далее идет по водоразделу речки Аян и речки Кара-Бельдир до точки №3 с координатами 51°7'15" N; 96°43'42" E, находящейся на реке Чинге, далее идет по левому берегу реки Чинге вверх по течению до истока (точка №4 с координатами 50°57'50" N; 96°37'26" E);

Южная граница: от точки №4 с координатами 50°57'50" N; 96°37'26" E идет по водоразделу реки Чинге и реки Улуг-Шивей через высотные отметки 1713 м, 1761 м, 1999 м и выходит на высотную отметку 1526 м;

Западная граница: от высотной отметки 1526 м идет в северо-западном направлении по водоразделу реки Шивей и реки Моос до высотной отметки 1803 м, далее в северном направлении по водоразделам рек Устуу-Каржай, Каржай и реки Моос, через высотные отметки 1653 м, 1586 м, 1535 м возвращается к исходной точке №1 с координатами 51°20'51" N; 96°25'41" E

Карта-схема территории ПОУ №12-5 и граница охотничьего угодья в электронном виде в формате shp-файла прилагаются (в составе геоинформационной системы).

Карта-схема границ планируемого охотничьего угодья №12-5 Каа-Хемского района



Участок охотничьих угодий, планируемый к созданию охотничьего хозяйства
(ПООУ №12-6)
Площадь: 136571 га

Северная граница: от точки №1 с координатами 51°21'58" N; 96°45'15" E, находящейся на реке Малый Енисей, идет по левому берегу реки вверх по течению до места слияния рек Кызыл-Хем и Балыктыг-Хем (Каа-Хем), далее идет по левому берегу реки Кызыл-Хем вверх по течению до точки №2 с координатами 51°21'2" N; 97°9'58" E

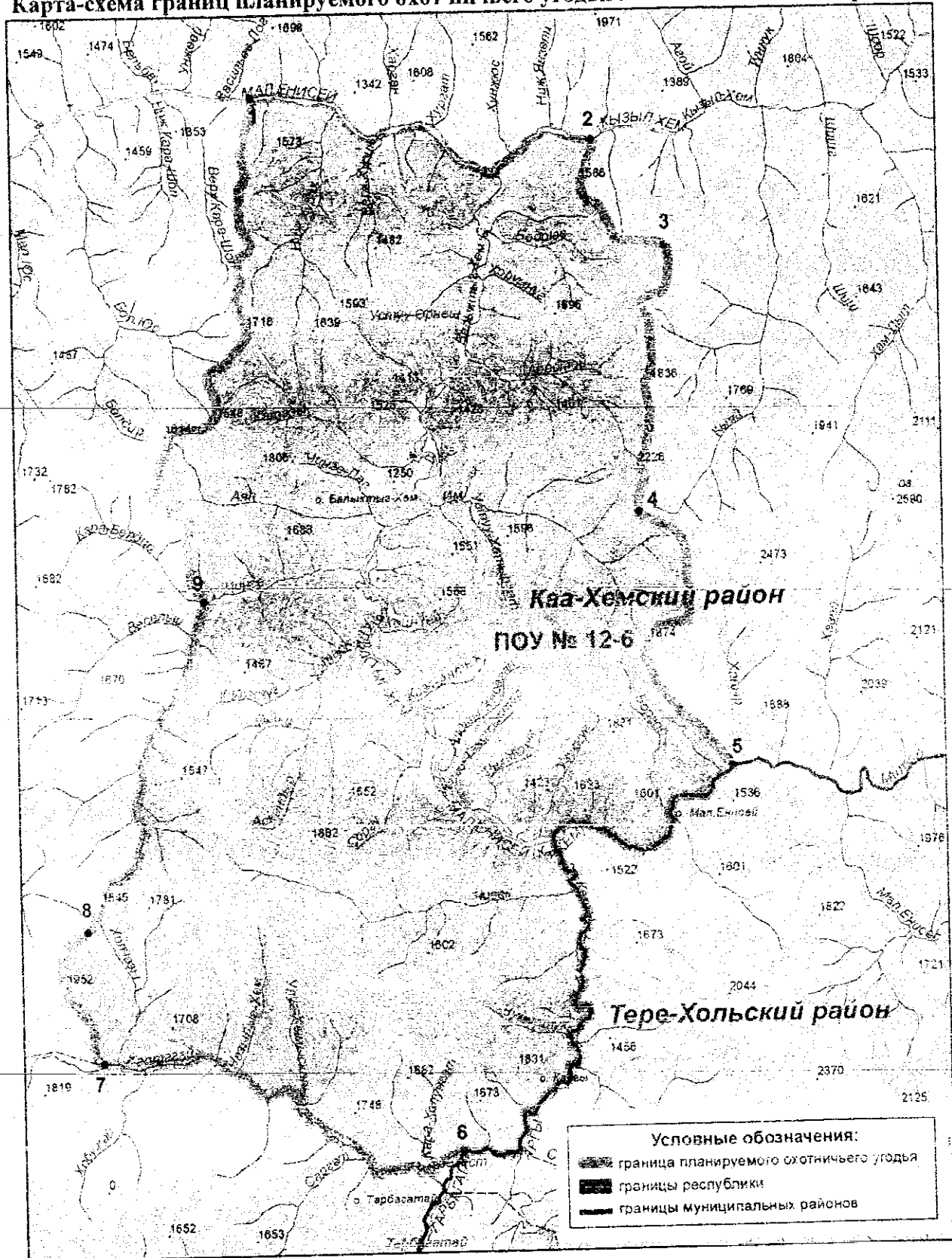
Восточная граница: от точки №2 с координатами 51°21'2" N; 97°9'58" E идет в южном направлении к высотной отметке 1586 м, далее по водоразделу рек Балыктыг-Хем и Кызыл-Хем выходит к точке №3 с координатами 51°16'56" N; 97°6'23" E. От точки №3 граница идет по водоразделам речек Кыяй и Арастой, Кыяй и Им, через высотные отметки 1836 м, 2226 м и точку №4 с координатами 51°9'11" N; 97°4'31" E, и выходит на водоразделы речек Им и Ханыр, Борзой и Ханыр далее по которым через высотную отметку 1874 м выходит на административную границу с Тере-Хольским районом (точка №5 с координатами 51°1'38" N; 97°8'11" E), затем по административной границе с Тере-Хольским районом в юго-западном направлении граница выходит к точке №6 с координатами 50°50'52" N; 96°54'27" E (устье реки Каптагай);

Южная граница: от точки №6 с координатами 50°50'52" N; 96°54'27" E идет по левому берегу реки Каптагай вверх по течению до точки №7 с координатами 50°53'58" N; 96°37'59" E;

Западная граница: от точки №7 с координатами 50°53'58" N; 96°37'59" E идет к высотной отметке 1952 м находящейся на водоразделе реки Шивей и речки Холчазы, далее к точке №8 с координатами 50°57'50" N; 96°37'26" E, и через высотную отметку 1545 м выходит к реке Чиксе, далее по указанной реке вниз по течению до точки №9 с координатами 51°7'17" N; 96°43'43" E. От точки №9 с координатами 51°7'17" N; 96°43'43" E граница поворачивается на водораздел речки Кара-Белдир и речки Аян по которому идет до высотной отметки 1614 м, далее по водоразделу речек Аян – Белдир до высотной отметки 1548 м, далее по водоразделу рек Катизы - Большой Юс через высотную отметку 1718 м, выходит на водораздел речек Верхний Кара-Шел - Нижний Хурик по которому возвращается к исходной точке №1 с координатами 51°21'58" N; 96°45'15" E.

Карта-схема территории ПООУ №12-6 и границы охотничьего угодья в электронном виде в формате shp-файла прилагаются (в составе геоинформационной системы).

Карта-схема границ планируемого охотничьего угодья №12-6 Каа-Хемского района



Участок охотничьих угодий, планируемый к созданию охотничьего хозяйства
(ПОУ №12-7)
Площадь: 189066 га

Северная граница: от точки №1 с координатами 51°21'2" N; 97°9'58" E, находящейся на реке Кызыл-Хем, идет по левому берегу указанной реки вверх по течению до точки №2 с координатами 51°30'40" N; 97°50'41" E;

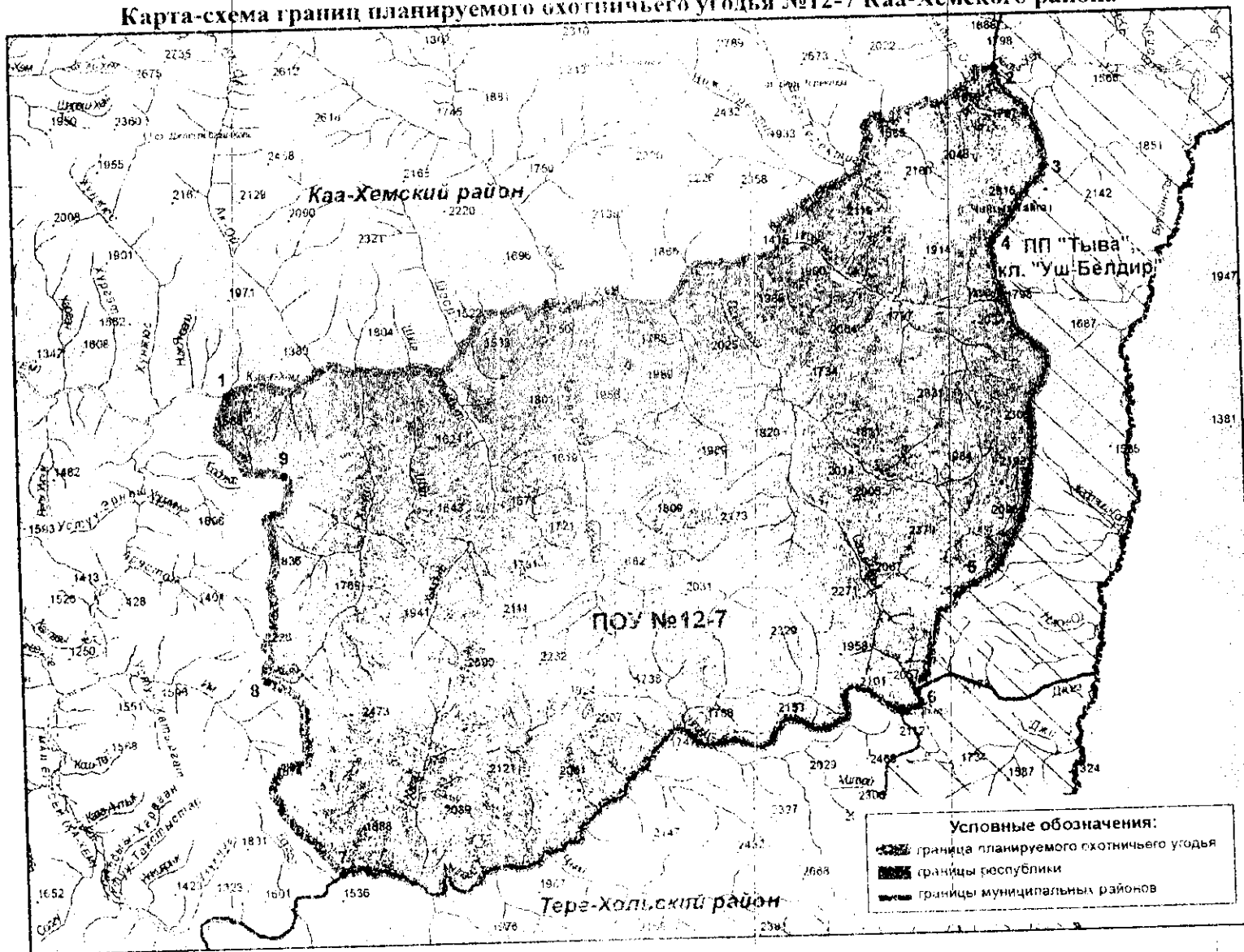
Восточная граница: от точки №2 с координатами 51°30'40" N; 97°50'41" E идет в направлении юг-юго-восток через высотные отметки 1797 м до точки №3 с координатами 51°26'42" N; 97°53'11" E, далее идет в направлении юг-юго-запад через высотную отметку 2815 м (г. Чангыс-Тайга) до точки №4 с координатами 51°24'4" N; 97°49'47" E, далее граница идет по водоразделу рек Илэгтэг – Бусийн-Гол через высотные отметки 1798 м (перевал Илэгтэг-Даба), 2109 м, далее в направлении юг-юго-запад до г. Хух-Ула (2306 м). От горы Хух-Ула граница идет по водоразделу рек Сарыг-Чазы - Бусийн-Гол через высотные отметки 2193 м, 2096 м, точку №5 с координатами 51°11'2" N; 97°47'2" E, до горы Долон-Хушиг-Ула (2628 м). Далее граница по водоразделу реки Сарыг-Чазы и реки Джигэйн-Гол (левый приток реки Бусийн-Гол) идет в направлении юг-юго-запад через высотную отметку 2057 м и выходит на административную границу с Тере-Хольским районом (точка №6 с координатами 51°7'4" N; 97°43'5" E);

Южная граница: от точки №6 с координатами 51°7'4" N; 97°43'5" E идет по указанной границе в западном направлении до точки №7 с координатами 51°1'38" N; 97°8'11" E;

Западная граница: от точки №7 с координатами 51°1'38" N; 97°8'11" E идет через высотную отметку 1874 м по водоразделу реки Борзой и реки Ханыр, далее идет по водоразделу реки Им и реки Ханыр до точки №8 с координатами 51°0'11" N; 97°4'31" E. От точки №8 граница идет в северном направлении далее по водоразделам рек Кыяй и Им, Кыяй и Арастой через высотные отметки 2226 м, 1856 м до точки №9 с координатами 51°16'56" N; 97°6'23" E, затем граница поворачивает на запад и идет по водоразделу рек Балыктыл-Хем и Кызыл-Хем, через высотную отметку 1586 м и возвращается к исходной точке №1 с координатами 51°21'2" N; 97°9'58" E, находящейся на реке Кызыл-Хем.

Карта-схема территории ПОУ №12-7 и границы охотничьего угодья в электронном виде в формате shp-файла прилагаются (в составе геоинформационной системы).

Карта-схема границ планируемого охотничьего угодья №12-7 Каа-Хемского района



Участок охотничьих угодий, планируемый к созданию охотничьего хозяйства
(ПОУ №12-9)
Площадь: 136881 га

Северная граница: от точки №1 с координатами 51°2'42" N; 95°47'55" E идет по водоразделу реки Бельбей и реки Сарыг-Даш в направлении восток-северо-восток до точки №2 с координатами 51°5'28" N; 95°52'29" E, далее на восток по водоразделу реки Сарыг-Даш и безымянных ключей выходит к реке Сизим (точка №3 с координатами 51°4'35" N; 95°59'55" E). От точки №3 граница идет на водораздел реки Кудургай и реки Сизим, далее на водораздел реки Кудургай и реки Туналыг (точка №4 с координатами 51°5'21" N; 96°3'44" E), по которому в направлении восток-северо-восток выходит на водораздел реки Сизим и реки Биче-Шивей (точка №5 с координатами 51°6'20" N; 96°7'56" E);

Восточная граница: от точки №5 с координатами 51°6'20" N; 96°7'56" E идет в направлении юго-восток через высотную отметку 1633 м, далее по водоразделу реки Сизим и реки Ойма через высотные отметки, 1863 м, 1758 м далее по водоразделу реки Сизим и реки Ойма через высотную отметку 1817 м выходит к высотной отметке 1856 м. От высотной отметки 1856 м граница идет по водоразделу реки Улуг-Харбан и реки Бурба в направлении запад-юго-запад до высотной отметки 2354 м, далее по водоразделу реки Сайлыг и реки Улут-Ужар через высотную отметку 2554 м восточная граница выходит на административную границу с Эрзинским районом (точка №6 с координатами 50°38'25" N; 96°17'1" E);

Южная граница: от точки №6 с координатами 50°38'25" N; 96°17'1" E, находящейся на административной границе с Эрзинским районом, идет по правому берегу реки Бурен вниз по течению до точки №7 с координатами 50°39'2" N; 96°2'43" E;

Западная граница: от точки №7 с координатами 50°39'2" N; 96°2'43" E идет в северо-западном направлении по правому берегу реки Бурен вниз по течению до точки №8 с координатами 50°52'6" N; 95°42'21" E, находящейся в устье реки Хатын, далее граница идет в северо-восточном направлении по водоразделу реки Бобуш-Ой и реки Биштук (правые притоки реки Бурен) через точку №9 с координатами 50°55'5" N; 95°46'4" E и высотную отметку 1708 м до точки №10 с координатами 50°59'34" N; 95°49'24" E. От точки №10 граница идет в направлении север-северо-запад по водоразделу реки Биштук и реки Сарыг-Даш и выходит к исходной точке №1 с координатами 51°2'42" N; 95°47'55" E.

Карта-схема территории ПОУ №12-9 и границы охотничьего угодья в электронном виде в формате shp-файла прилагаются (в составе геоинформационной системы).

Участок охотничьих угодий, планируемый к созданию охотничьего хозяйства
(ПОУ №12-10)
Площадь: 176275 га

Северная граница: от точки №1 с координатами 51°5'7" N; 96°9'55" E идет по водоразделу реки Узун-Шоль и безымянного ручья в направлении восток-северо-восток до точки №2 с координатами 51°6'32" N; 96°15'32" E, находящейся в устье реки Биче-Шивей, далее по водоразделу реки Ажык-Бажи и безымянной речки в направлении восток-северо-восток до точки №3 с координатами 51°8'9" N; 96°22'52" E, далее по водоразделу реки Чумуртук и реки Шеннелиг в направлении восток-северо-восток до точки №4 с координатами 51°8'32" N; 96°24'32" E. От точки 4 граница идет в направлении юг-юго-восток по водоразделу реки Шеннелиг и реки Моос до высотной отметки 1526 м, далее в направлении на восток через высотную отметку 1999 м до точки №5 с координатами 51°5'22" N; 96°34'2" E;

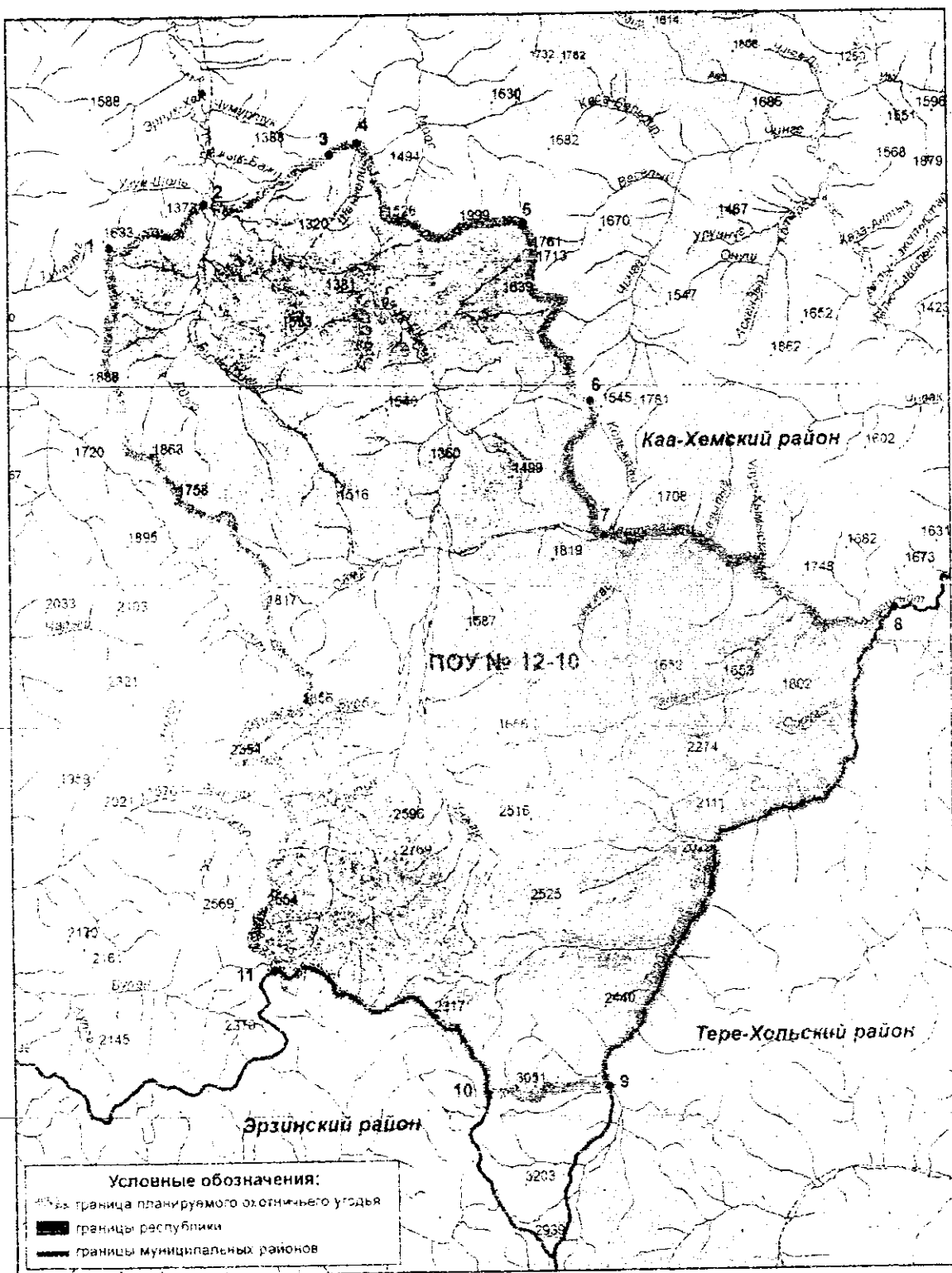
Восточная граница: от точки №5 с координатами 51°5'22" N; 96°34'2" E идет по водоразделу реки Улут-Шивей и реки Чинге в направлении юг-юго-восток через высотные отметки 1761 м, 1713 м до точки №6 с координатами 50°57'50" N; 96°37'26" E, далее по водоразделу реки Улут-Шивей и реки Кольязызы в направлении юг-юго-восток до точки №7 с координатами 50°53'58" N; 96°37'59" E, далее граница идет по правому берегу реки Каптагай вниз по течению и выходит на административную границу с Тере-Хольским коужуном (точка №8 с координатами 50°50'52" N; 96°54'27" E);

Южная граница: от точки №8 с координатами 50°50'52" N; 96°54'27" E, находящейся на административной границе с Тере-Хольским районом идет по указанной границе до точки №9 с координатами 50°34'8" N; 96°36'54" E, далее в западном направлении по водоразделу и выходит на административную границу с Эрзинским районом в точке №10 с координатами 50°34'4" N; 96°29'48" E, затем по указанной границе до точки №11 с координатами 50°38'54" N; 96°17'51" E;

Западная граница: от точки №11 с координатами 50°38'54" N; 96°17'51" E, находящейся на административной границе с Эрзинским районом, идет по водоразделу реки Сайлы и Улут-Ужар через высотную отметку 2554 м до высотной отметки 2354 м, далее идет в направлении восток-северо-восток по водоразделу реки Бурба и реки Улут-Харбан до высотной отметки 1856 м, далее граница идет по водоразделу реки Сизим и Ойма в направлении север-северо-запад через высотные отметки 1817 м, 1758 м, 1863 м и возвращается к исходной точке №1 с координатами 51°5'7" N; 96°9'55" E.

Карта-схема территории ПОУ №12-10 и границы охотничьего угодья в электронном виде в формате shp-файла прилагаются (в составе геоинформационной системы).

Карта-схема границ планируемого охотничьего угодья №12-10
Каа-Хемского района



Овюрский район

Участок охотничьих угодий, планируемый к созданию охотничьего хозяйства
(ПООУ №14-1)

Площадь: 33330 га

Северная граница: от точки №1 с координатами $50^{\circ} 33' 45,6''$ N; $90^{\circ} 48' 51,3''$ E идет в восточном направлении по административной границе Овюрского и Барун-Хемчиского районов до точки №2 с координатами $50^{\circ} 32' 57,9''$ N; $90^{\circ} 54' 38,2''$ E;

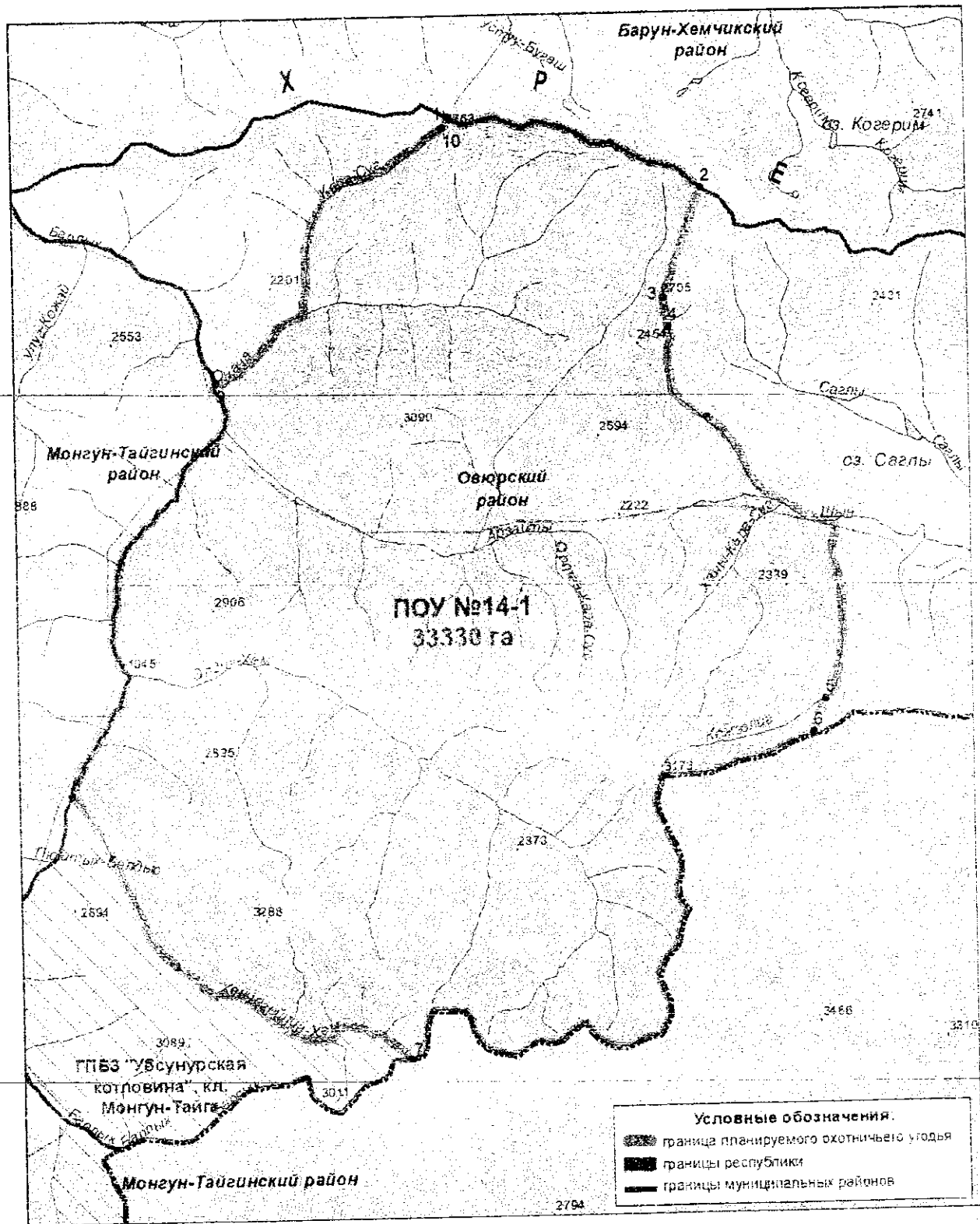
Восточная граница: от точки №2 с координатами $50^{\circ} 32' 57,9''$ N; $90^{\circ} 54' 38,2''$ E идет в общем направлении на юг через точку №3 с координатами $50^{\circ} 31' 21,3''$ N; $90^{\circ} 53' 55,8''$ E (высотная отметка 2705 м) до точки №4 с координатами $50^{\circ} 30' 57,9''$ N; $90^{\circ} 54' 4,3''$ E, далее вниз по правому берегу реки Шын до места впадения в нее реки Кожээлиг, далее вверх по левому берегу реки Кожээлиг через точку №5 с координатами $50^{\circ} 25' 50,9''$ N; $90^{\circ} 58' 1,8''$ E до точки №6 с координатами $50^{\circ} 25' 22,4''$ N; $90^{\circ} 57' 48,1''$ E на государственной границе с Монголией;

Южная граница: от точки №6 с координатами $50^{\circ} 25' 22,4''$ N; $90^{\circ} 57' 48,1''$ E идет в направлении юго-запад по государственной границе с Монголией до точки №7 с координатами $50^{\circ} 20' 27,9''$ N; $90^{\circ} 49' 7,0''$ E.

Западная граница: от точки №7 с координатами $50^{\circ} 20' 27,9''$ N; $90^{\circ} 49' 7,0''$ E по реке Хенчегейлиг-Хем до точки №8 с координатами $50^{\circ} 23' 53,5''$ N; $90^{\circ} 41' 16,0''$ E на границе Овюрского и Монгун-Тайгинского районов далее по границе до места пересечения с рекой Онача в точке №9 с координатами $50^{\circ} 29' 50,1''$ N; $90^{\circ} 43' 59,7''$ E, далее вверх по левому берегу реки Онача до места впадения в нее реки Кара-Суг, далее вверх по левому берегу реки Кара-Суг до истока, затем до точки №1 с координатами $50^{\circ} 33' 45,6''$ N; $90^{\circ} 48' 51,3''$ E.

Карта-схема территории ПООУ №14-1 и границы охотничьего угодья в электронном виде в формате shp-файла прилагаются (в составе геоинформационной системы).

Карта-схема границ планируемого охотничьего угодья №14-1 Овюрского района



»

2. Контроль за исполнением настоящего Указа возложить на исполняющего обязанности председателя Государственного комитета по охране объектов животного мира и водных биологических ресурсов Республики Тыва Салчака А.О.

3. Разместить настоящий Указ на «Официальном интернет - портале правовой информации» (www.pravo.gov.ru) и официальном сайте Республики Тыва в информационно-телекоммуникационной сети «Интернет».

Глава Республики Тыва



Ш. Кара-оол

г. Кызыл
30 ноября 2018 года
№ 228