



ЗАКОН РЕСПУБЛИКИ ТАТАРСТАН

Об изменении границ территорий отдельных муниципальных образований и внесении изменений в Закон Республики Татарстан «Об установлении границ территорий и статусе муниципального образования «Елабужский муниципальный район» и муниципальных образований в его составе»

Принят
Государственным Советом
Республики Татарстан
27 сентября 2024 года

Статья 1

Изменить границы территорий муниципального образования «Елабужский муниципальный район» и входящих в его состав муниципальных образований «город Елабуга», «Бехтеревское сельское поселение» и «Большешурнякское сельское поселение» согласно приложению к настоящему Закону.

Статья 2

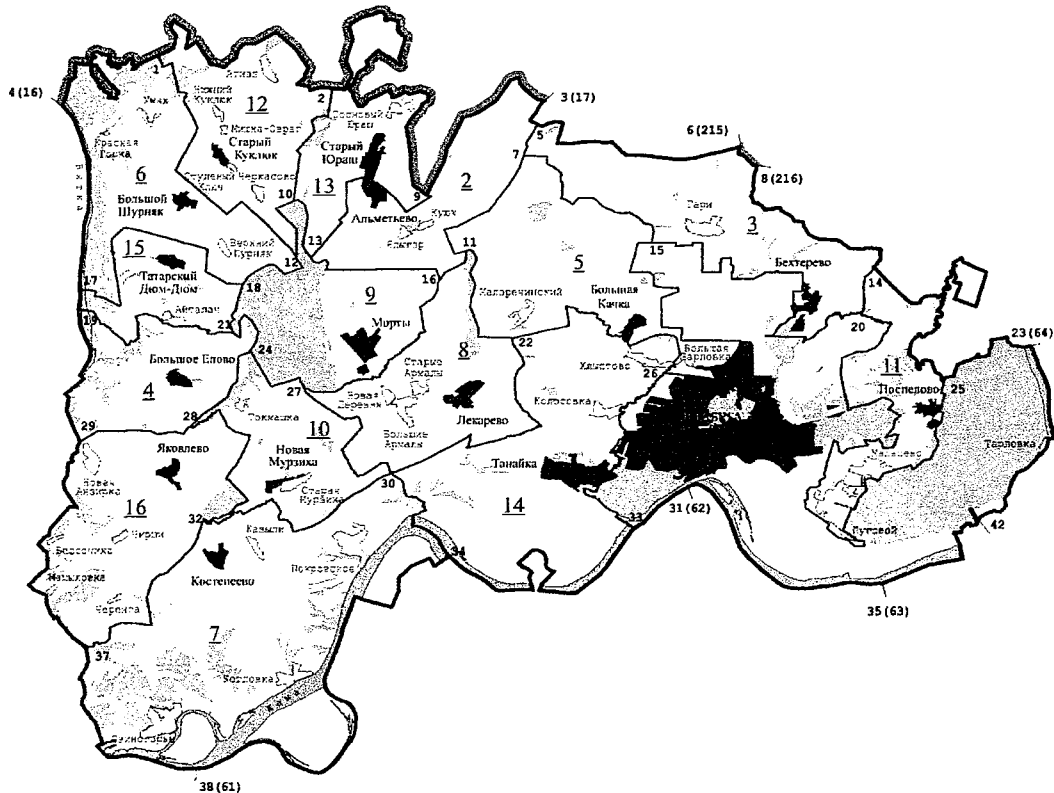
Внести в Закон Республики Татарстан от 31 января 2005 года № 22-ЗРТ «Об установлении границ территорий и статусе муниципального образования «Елабужский муниципальный район» и муниципальных образований в его составе» (Ведомости Государственного Совета Татарстана, 2005, № 1 (II часть); 2008, № 12 (VIII часть); 2010, № 5 (I часть); 2011, № 11 (I часть); 2014, № 12 (VII часть); Собрание законодательства Республики Татарстан, 2019, № 2 (часть I) следующие изменения:

- 1) приложение 1 изложить в следующей редакции:

Карта-схема

границ муниципальных образований, входящих в состав
муниципального образования
«Елабужский муниципальный район»

«Приложение 1
к Закону Республики Татарстан
«Об установлении границ территорий
и статусе муниципального образования
«Елабужский муниципальный район»
и муниципальных образований в его составе»



Условные обозначения

- граница Республики Татарстан
- граница муниципального района
- номер узловой точки
- границы поселений и их номера
- населенные пункты
- административный центр муниципального района
- административный центр поселения

Описание смежных границ
муниципального района

- 4 (16) - 3 (17) - Удмуртская Республика
- 3 (17) - 6 (215) - Менделеевский муниципальный район
- 6 (215) - 8 (216) - Удмуртская Республика
- 8 (216) - 23 (64) - Менделеевский муниципальный район
- 23 (64) - 42 - Тукаевский муниципальный район
- 42 - 35 (63) - муниципальное образование «город Набережные Челны»
- 35 (63) - 31 (62) - Тукаевский муниципальный район
- 31 (62) - 38 (61) - Нижнекамский муниципальный район
- 38 (61) - 4 (16) - Мамадышский муниципальный район

Городское и сельские поселения,
входящие в состав муниципального образования
«Елабужский муниципальный район»

№ на карте-схеме	Муниципальное образование
1	город Елабуга
2	Альметьевское сельское поселение
3	Бехтеревское сельское поселение
4	Большееловское сельское поселение
5	Большекачкинское сельское поселение
6	Большешурнякское сельское поселение
7	Костенеевское сельское поселение
8	Лекаревское сельское поселение
9	Мортовское сельское поселение
10	Мурзихинское сельское поселение
11	Поспеловское сельское поселение
12	Старокуклюкское сельское поселение
13	Староюрашское сельское поселение
14	Танайское сельское поселение
15	Татарско-Дюм-Дюмское сельское поселение
16	Яковлевское сельское поселение

»;

2) абзац пятый приложения 3 изложить в следующей редакции:

«Граница муниципального образования «город Елабуга» по смежеству с Бехтеревским сельским поселением проходит от узловой точки 15 по северной границе особой экономической зоны «Алабуга» на восток 1,3 км, на юг 150 м, на восток 950 м, пересекая пересыхающий ручей, на север 150 м, на восток 550 м, на юг 1,7 км, пересекая пересыхающие ручьи, на восток 1,0 км, пересекая полосу отвода автодороги Елабуга – Гари – Абалачи, на север 400 м, идет 100 м по сельскохозяйственным угодьям до пересыхающего ручья, проходит 350 м вниз по его течению, затем идет по сельскохозяйственным угодьям на восток 550 м, пересекая обрыв, на юг ломаной линией 1,1 км, далее проходит на юг 350 м и на восток ломаной линией 4,2 км по северной границе, пересекая овраг, на юг 1,2 км по

восточной границе, пересекая ветку Куйбышевской железной дороги и овраг, на юго-запад ломаной линией 1,2 км по юго-восточной границе особой экономической зоны «Алабуга», затем идет по сельскохозяйственным угодьям 50 м на северо-восток, 100 м на юго-восток, пересекая ручей, 250 м на юго-запад, 700 м ломаной линией на юго-восток, 1,4 км на юго-запад, далее проходит на юго-запад 250 м по северо-западной границе коллективных садов, затем идет на юго-запад 450 м по сельскохозяйственным угодьям, далее проходит на юг 50 м, пересекая автомобильную дорогу федерального значения М-7 «Волга» Москва – Владимир – Нижний Новгород – Казань – Уфа, затем идет на восток 2,2 км по южной границе полосы отвода автомобильной дороги федерального значения М-7 «Волга» Москва – Владимир – Нижний Новгород – Казань – Уфа, далее проходит на юго-запад 350 м по западной границе полосы отвода автомобильной дороги «Елабуга – Ижевск» – Бехтерево, затем идет на северо-восток 100 м по сельскохозяйственным угодьям до истока ручья Киреметь, пересекая полосу отвода автодороги «Елабуга – Ижевск» – Бехтерево, проходит 2,5 км вниз по течению данного ручья до его впадения в реку Каринку, пересекая полосу отвода федеральной автодороги М-7 «Волга» Москва – Владимир – Нижний Новгород – Казань – Уфа, идет 2,7 км вниз по течению данной реки до узловой точки 20, расположенной на реке Каринке в 2,3 км на восток от села Бехтерево на стыке границ муниципального образования «город Елабуга», Бехтеревского и Пospelовского сельских поселений.»;

3) абзац шестой приложения 5 изложить в следующей редакции:

«Граница Бехтеревского сельского поселения по смежеству с муниципальным образованием «город Елабуга» проходит от узловой точки 15, расположенной в 2,1 км на юго-запад от села Гари на стыке границ Бехтеревского сельского поселения, муниципального образования «город Елабуга» и Большекачкинское сельского поселения, по северной границе особой экономической зоны «Алабуга» на восток 1,3 км, на юг 150 м, на восток 950 м, пересекая пересыхающий ручей, на север 150 м, на восток 550 м, на юг 1,7 км, пересекая пересыхающие ручьи, на восток 1,0 км, пересекая полосу отвода автодороги Елабуга – Гари – Абалачи, на север 400 м, идет 100 м по сельскохозяйственным угодьям до пересыхающего ручья, проходит 350 м вниз по его течению, затем идет по сельскохозяйственным угодьям на восток 550 м, пересекая обрыв, на юг ломаной линией 1,1 км, далее проходит на юг 350 м и на восток ломаной линией 4,2 км по северной границе, пересекая овраг, на юг 1,2 км по восточной границе, пересекая ветку Куйбышевской железной дороги и овраг, на юго-запад ломаной линией 1,2 км по юго-восточной границе особой экономической зоны «Алабуга», затем идет по сельскохозяйственным угодьям 50 м на северо-восток, 100 м на юго-восток, пересекая ручей, 250 м на юго-запад, 700 м ломаной линией на юго-восток, 1,4 км на юго-запад, далее проходит на юго-запад 250 м по северо-западной границе коллективных садов, затем идет на юго-запад 450 м по сельскохозяйственным угодьям, далее проходит на юг 50 м, пересекая автомобильную дорогу федерального значения М-7 «Волга» Москва – Владимир – Нижний Новгород – Казань – Уфа, затем идет на восток 2,2 км по южной границе полосы отвода автомобильной дороги федерального значения М-7 «Волга»

Москва – Владимир – Нижний Новгород – Казань – Уфа, далее проходит на юго-запад 350 м по западной границе полосы отвода автомобильной дороги «Елабуга – Ижевск» – Бехтерево, затем идет на северо-восток 100 м по сельскохозяйственным угодьям до истока ручья Киреметь, пересекая полосу отвода автодороги «Елабуга – Ижевск» – Бехтерево, проходит 2,5 км вниз по течению данного ручья до его впадения в реку Каринку, пересекая полосу отвода федеральной автодороги М-7 «Волга» Москва – Владимир – Нижний Новгород – Казань – Уфа, идет 2,7 км вниз по течению данной реки до узловой точки 20.».

Статья 3

Настоящий Закон вступает в силу со дня его официального опубликования.

Глава (Раис)
Республики Татарстан

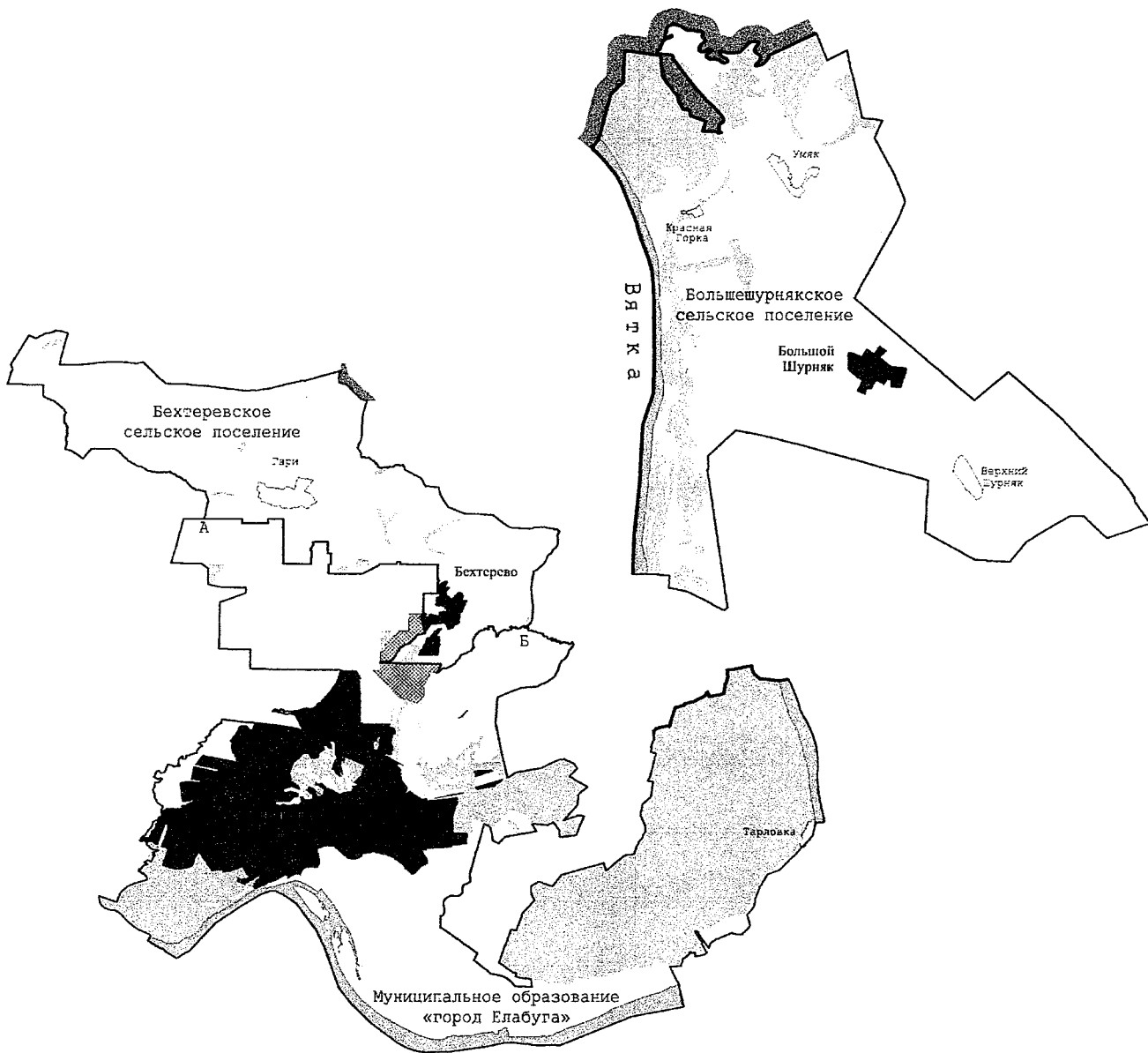


Р.Н. Минниханов








Казань, Кремль
12 октября 2024 года
№ 82-ЗРТ

Карта-схема
 границ муниципальных образований
 с учетом изменений

Приложение
 к Закону Республики Татарстан «Об изменении
 границ территорий отдельных муниципальных
 образований и внесении изменений в Закон
 Республики Татарстан «Об установлении границ
 территорий и статусе муниципального образования
 «Елабужский муниципальный район» и
 муниципальных образований в его составе»



Условные обозначения

-  - граница Республики Татарстан
-  - граница Елабужского муниципального района
-  - границы муниципальных образований
-  - А-Б - смежная граница Бехтеревского сельского поселения и муниципального образования «город Елабуга»
-  - административный центр поселения
-  - населенные пункты
-  - территория Бехтеревского сельского поселения Елабужского муниципального района, включаемая в состав территории муниципального образования «город Елабуга» Елабужского муниципального района



ТАТАРСТАН РЕСПУБЛИКАСЫ ЗАКОНЫ

**Аерым муниципаль берәмлекләрнең территорияләре чикләрен үзгәртү
һәм «Алабуга муниципаль районы» муниципаль берәмлегенең һәм
аның составындагы муниципаль берәмлекләрнең территорияләре
чикләрен билгеләү һәм аларның статусы турында»
Татарстан Республикасы Законына
үзгәрешләр кертү хакында**

Татарстан Республикасы
Дәүләт Советы тарафыннан
2024 елның 27 сентябрендә
кабул ителде

1 статья

«Алабуга муниципаль районы» муниципаль берәмлегенең һәм аның составына керүче «Алабуга шәһәре», «Бехтерев авыл җирлеге» һәм «Олы Шүрнәк авыл җирлеге» муниципаль берәмлекләренең территорияләре чикләрен әлеге Законга кушымта нигезендә үзгәртәргә.

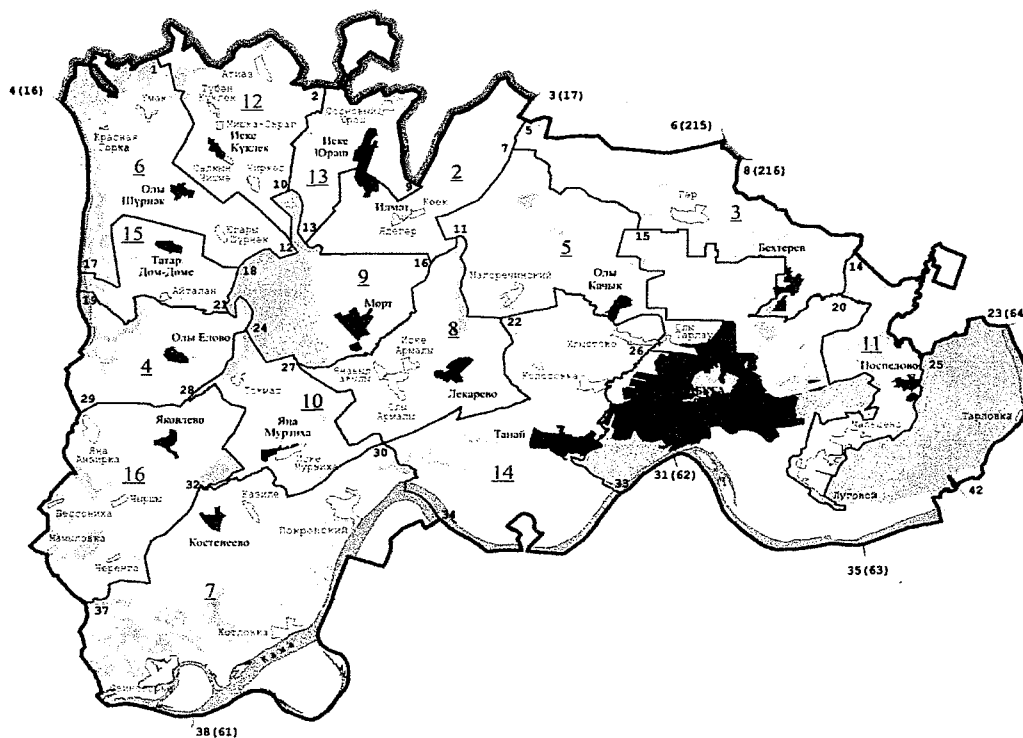
2 статья

«Алабуга муниципаль районы» муниципаль берәмлегенең һәм аның составындагы муниципаль берәмлекләренең территорияләре чикләрен билгеләү һәм аларның статусы турында» 2005 елның 31 гыйнварындагы 22-ТРЗ номерлы Татарстан Республикасы Законына (Татарстан Дәүләт Советы Жыелма басмасы, 2005, № 1 (II өлеш); 2008, № 12 (VIII өлеш); 2010, № 5 (I өлеш); 2011, № 11 (I өлеш); 2014, № 12 (VII өлеш); Татарстан Республикасы законнар жыелмасы, 2019, № 2 (I өлеш) түбәндәге үзгәрешләрне кертергә:








- 1) 1 нче кушымтаны түбәндәге редакциядә бәян итәргә:

**«Алабуга муниципаль районы»
муниципаль берәмлеге составына керүче
муниципаль берәмлекләрнең чикләре
карта-схемасы**

«Алабуга муниципаль районы»
муниципаль берәмлегенң һәм аның
составындагы муниципаль
берәмлекләрнең территорияләре чикләрен
билгеләү һәм аларның статусы турында»
Татарстан Республикасы Законына
1 нче кушымыта



Шартлы билгеләр

-  - Татарстан Республикасы чиге
-  - муниципаль район чиге
-  - тоташу ноктасының тәртип саны
-  - жирлекләрнең чикләре һәм аларның сан белән билгеләнеше
-  - торак пунктлар
-  - жирлекнең административ үзәге
-  - муниципаль районның административ үзәге

**Муниципаль районның
чиктәш чикләре тасвирламасы**

- | | |
|-------------------|-------------------------------------|
| 4 (16) - 3 (17) | Удмурт Республикасы |
| 3 (17) - 6 (215) | Менделеевск муниципаль районы |
| 6 (215) - 8 (216) | Удмурт Республикасы |
| 8 (216) - 23 (64) | Менделеевск муниципаль районы |
| 23 (64) - 42 | Тукай муниципаль районы |
| 42 - 35 (63) | «Чаллы шәһәре» муниципаль берәмлеге |
| 35 (63) - 31 (62) | Тукай муниципаль районы |
| 31 (62) - 38 (61) | Түбән Кама муниципаль районы |
| 38 (61) - 4 (16) | Мамадыш муниципаль районы |

«Алабуга муниципаль районы»
муниципаль берәмлеге составына керүче
шәһәр һәм авыл жирлекләре

Карта-схемадагы номеры	Муниципаль берәмлек
1	Алабуга шәһәре
2	Илмәт авыл жирлеге
3	Бехтерев авыл жирлеге
4	Олы Елово авыл жирлеге
5	Олы Качык авыл жирлеге
6	Олы Шүрнәк авыл жирлеге
7	Костенеево авыл жирлеге
8	Лекарево авыл жирлеге
9	Морт авыл жирлеге
10	Мурзиха авыл жирлеге
11	Поспелово авыл жирлеге
12	Иске Күклек авыл жирлеге
13	Иске Юраш авыл жирлеге
14	Танай авыл жирлеге
15	Татар Дәм-Дөме авыл жирлеге
16	Яковлево авыл жирлеге

»;

2) 3 нче кушымтаның бишенче абзацын түбәндәге редакциядә бәян итәргә:

«Алабуга шәһәре» муниципаль берәмлеге чиге Бехтерев авыл жирлеге белән чиктәш жирдә 15 нче тоташу ноктасыннан алып «Алабуга» махсус икътисадый зонасының төньяк чиге буйлап көнчыгышка таба 1,3 км, көньякка таба 150 м, кибеп баручы инешне кисеп үтеп, көнчыгышка таба 950 м, төньякка таба 150 м, көнчыгышка таба 550 м, кибеп баручы инешләренә кисеп үтеп, көньякка таба 1,7 км, Алабуга – Гәр – Абалач автомобиль юлына бүлөп бирелгән полосаны кисеп үтеп, көнчыгышка таба 1,0 км, төньякка таба 400 м, 100 м авыл хужалыгы жирләре буйлап кибеп баручы инешкә кадәр бара, 350 м агым уңаена аска таба уза, аннары

авыл хужалыгы жирлөре буйлап, текә ярны кисеп үтеп, көнчыгышка таба 550 м бара, сынык сызык ясап, көньякка таба 1,1 км бара, алга таба көньякка таба 350 м һәм, чокырны кисеп үтеп, сынык сызык ясап, көнчыгышка таба 4,2 км төньяк чиге буйлап уза, Куйбышев тимер юлы тармагын һәм чокырны кисеп үтеп, көньякка таба 1,2 км көнчыгыш чиге буйлап, сынык сызык ясап, «Алабуга» махсус икътисадый зонасының көньяк-көнчыгыш чиге буйлап көньяк-көнбатышка таба 1,2 км бара, аннары 50 м төньяк-көнчыгышка таба авыл хужалыгы жирлөре буйлап, инешне кисеп үтеп, 100 м көньяк-көнчыгышка таба бара, 250 м көньяк-көнбатышка таба, сынык сызык ясап, 700 м көньяк-көнчыгышка таба, 1,4 км көньяк-көнбатышка таба, алга таба көньяк-көнбатышка таба 250 м күмәк бакчаларның төньяк-көнчыгыш чиге буйлап, аннары көньяк-көнбатышка таба 450 м авыл хужалыгы жирлөре буйлап, алга таба, федераль әһәмияттәге М-7 «Волга» Мәскәү – Владимир – Түбән Новгород – Казан – Уфа автомобиль юлын кисеп үтеп, көньякка 50 м уза, аннары көнчыгышка таба 2,2 км федераль әһәмияттәге М-7 «Волга» Мәскәү – Владимир – Түбән Новгород – Казан – Уфа автомобиль юлына бүлеп бирелгән полосаның көньяк чиге буйлап, алга таба көньяк-көнбатышка таба 350 м «Алабуга – Ижевск» – Бехтерев автомобиль юлына бүлеп бирелгән полосаның көнбатыш чиге буйлап уза, аннары, «Алабуга – Ижевск» – Бехтерев автомобиль юлына бүлеп бирелгән полосаны кисеп үтеп, төньяк-көнчыгышка таба 100 м авыл хужалыгы жирлөре буйлап Кирәмәт инешенә чишмә башына кадәр бара, федераль әһәмияттәге М-7 «Волга» Мәскәү – Владимир – Түбән Новгород – Казан – Уфа автомобиль юлына бүлеп бирелгән полосаны кисеп үтеп, 2,5 км әлеге инеш агымы уңаена аска таба аның Каринка елгасына койган жиренә кадәр бара, 2,7 км әлеге елга агымы уңаена аска таба «Алабуга шәһәре» муниципаль берәмлеге, Бехтерев һәм Поспелово авыл жирлекләре чикләре тоташкан урында Бехтерев авылынан 2,3 км көнчыгышта Каринка елгасында урнашкан 20 нче тоташу ноктасына кадәр бара.»;

3) 5 нче кушымтаның алтынчы абзацын түбәндәге редакциядә бәян итәргә:

«Бехтерев авыл жирлегенә чиге «Алабуга шәһәре» муниципаль берәмлеге белән чиктәш жирдә Бехтерев авыл жирлегенә, «Алабуга шәһәре» муниципаль берәмлеге һәм Олы Качык авыл жирлегенә чикләре тоташкан урында Гәр авылынан 2,1 км көньяк-көнбатышта урнашкан 15 нче тоташу ноктасынан алып «Алабуга» махсус икътисадый зонасының төньяк чиге буйлап көнчыгышка таба 1,3 км, көньякка таба 150 м, кибеп баручы инешне кисеп үтеп, көнчыгышка таба 950 м, төньякка таба 150 м, көнчыгышка таба 550 м, кибеп баручы инешләргә кисеп үтеп, көньякка таба 1,7 км, Алабуга – Гәр – Абалач автомобиль юлына бүлеп бирелгән полосаны кисеп үтеп, көнчыгышка таба 1,0 км, төньякка таба 400 м, 100 м авыл хужалыгы жирлөре буйлап кибеп баручы инешкә кадәр бара, 350 м агым уңаена аска таба уза, аннары авыл хужалыгы жирлөре буйлап, текә ярны кисеп үтеп, көнчыгышка таба 550 м бара, сынык сызык ясап, көньякка таба 1,1 км бара, алга таба көньякка таба 350 м һәм, чокырны кисеп үтеп, сынык сызык ясап, көнчыгышка таба 4,2 км төньяк чиге буйлап уза, Куйбышев тимер юлы тармагын һәм чокырны кисеп үтеп, көньякка таба 1,2 км көнчыгыш чиге буйлап, сынык сызык ясап, «Алабуга» махсус икътисадый зонасының көньяк-көнчыгыш чиге буйлап көньяк-көнбатышка таба 1,2 км бара,

аннары 50 м төньяк-көнчыгышка таба авыл хужалыгы жирләре буйлап, инешне кисеп үтеп, 100 м көньяк-көнчыгышка таба бара, 250 м көньяк-көнбатышка таба, сынык сызык ясап, 700 м көньяк-көнчыгышка таба, 1,4 км көньяк-көнбатышка таба, алга таба көньяк-көнбатышка таба 250 м күмәк бакчаларның төньяк-көнчыгыш чиге буйлап, аннары көньяк-көнбатышка таба 450 м авыл хужалыгы жирләре буйлап, алга таба, федераль әһәмияттәге М-7 «Волга» Мәскәү – Владимир – Түбән Новгород – Казан – Уфа автомобиль юлын кисеп үтеп, көньякка 50 м уза, аннары көнчыгышка таба 2,2 км федераль әһәмияттәге М-7 «Волга» Мәскәү – Владимир – Түбән Новгород – Казан – Уфа автомобиль юлына бүлеп бирелгән полосаның көньяк чиге буйлап, алга таба көньяк-көнбатышка таба 350 м «Алабуга – Ижевск» – Бехтерев автомобиль юлына бүлеп бирелгән полосаның көнбатыш чиге буйлап уза, аннары, «Алабуга – Ижевск» – Бехтерев автомобиль юлына бүлеп бирелгән полосаны кисеп үтеп, төньяк-көнчыгышка таба 100 м авыл хужалыгы жирләре буйлап Кирәмәт инешенә чышма башына кадәр бара, федераль әһәмияттәге М-7 «Волга» Мәскәү – Владимир – Түбән Новгород – Казан – Уфа автомобиль юлына бүлеп бирелгән полосаны кисеп үтеп, 2,5 км әлеге инеш агымы уңаена аска таба аның Каринка елгасына койган жиренә кадәр бара, 2,7 км әлеге елга агымы уңаена 20 нче тоташу ноктасына кадәр бара.».

3 статья

Әлеге Закон рәсми басылып чыккан көненнән үз көченә керә.

Татарстан Республикасы
Рәисе

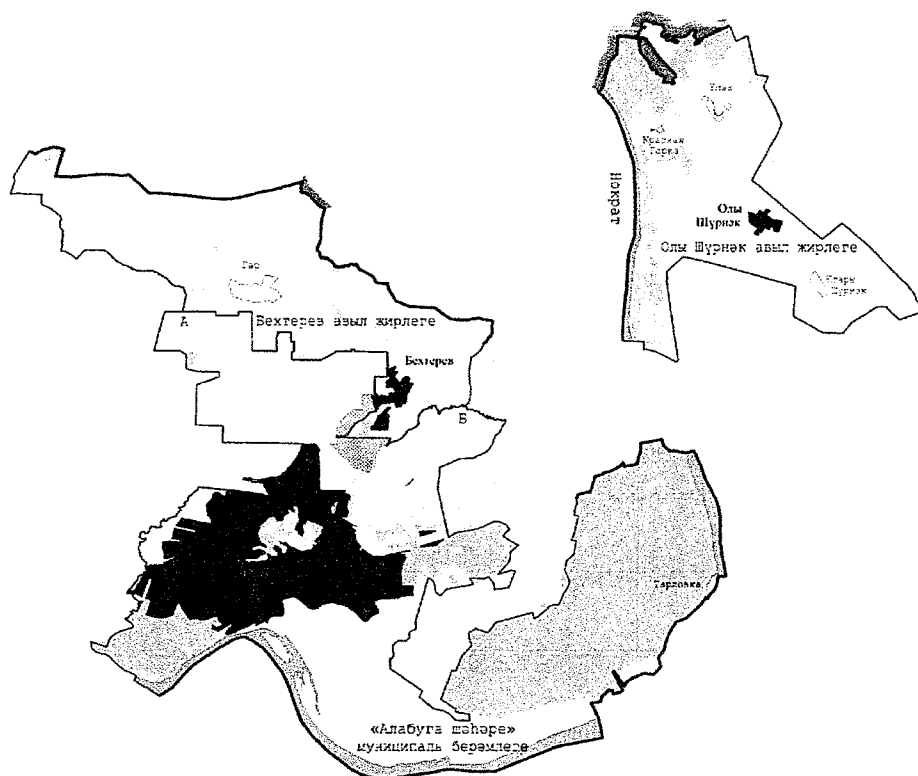


Р.Н. Миңнеханов








Казан, Кремль
2024 ел, 12 октябрь
№ 82-ТРЗ

Муниципаль берәмлекләр чикләренен
үзгәрешләр исәпкә алынган
карта-схемасы

«Аерым муниципаль берәмлекләрнен
территорияләре чикләрен үзгәртү һәм
«Алабуга муниципаль районы»
муниципаль берәмлегенен һәм аның
составындагы муниципаль
берәмлекләрнен территорияләре
чикләрен билгеләү һәм аларның статусы
турында» Татарстан Республикасы
Законына үзгәрешләр кертү хакында»
Татарстан Республикасы Законына
кушымта



Шартлы билгеләр

-  - Татарстан Республикасы чиге
-  - Алабуга муниципаль районы чиге
-  - муниципаль берәмлекләр чикләре
-  - Бехтерев авыл җирлеге һәм «Алабуга шәнәре» муниципаль берәмлегенен чиктәш чиге
-  - жирлекнең административ үзәге
-  - торак пунктлар
-  - Алабуга муниципаль районының «Алабуга шәнәре» муниципаль берәмлеге территориясә составына кертелә торган Алабуга муниципаль районының Бехтерев авыл җирлеге территориясә