



ЗАКОН РЕСПУБЛИКИ ТАТАРСТАН

Об изменении границ территорий муниципальных образований «город Нижнекамск» и «Простинское сельское поселение» Нижнекамского муниципального района и внесении изменений в Закон Республики Татарстан «Об установлении границ территорий и статусе муниципального образования «Нижнекамский муниципальный район» и муниципальных образований в его составе»

Принят
Государственным Советом
Республики Татарстан
6 июня 2024 года

Статья 1

Изменить границы территорий муниципальных образований «город Нижнекамск» и «Простинское сельское поселение», входящих в состав Нижнекамского муниципального района Республики Татарстан, согласно приложению к настоящему Закону.

Статья 2

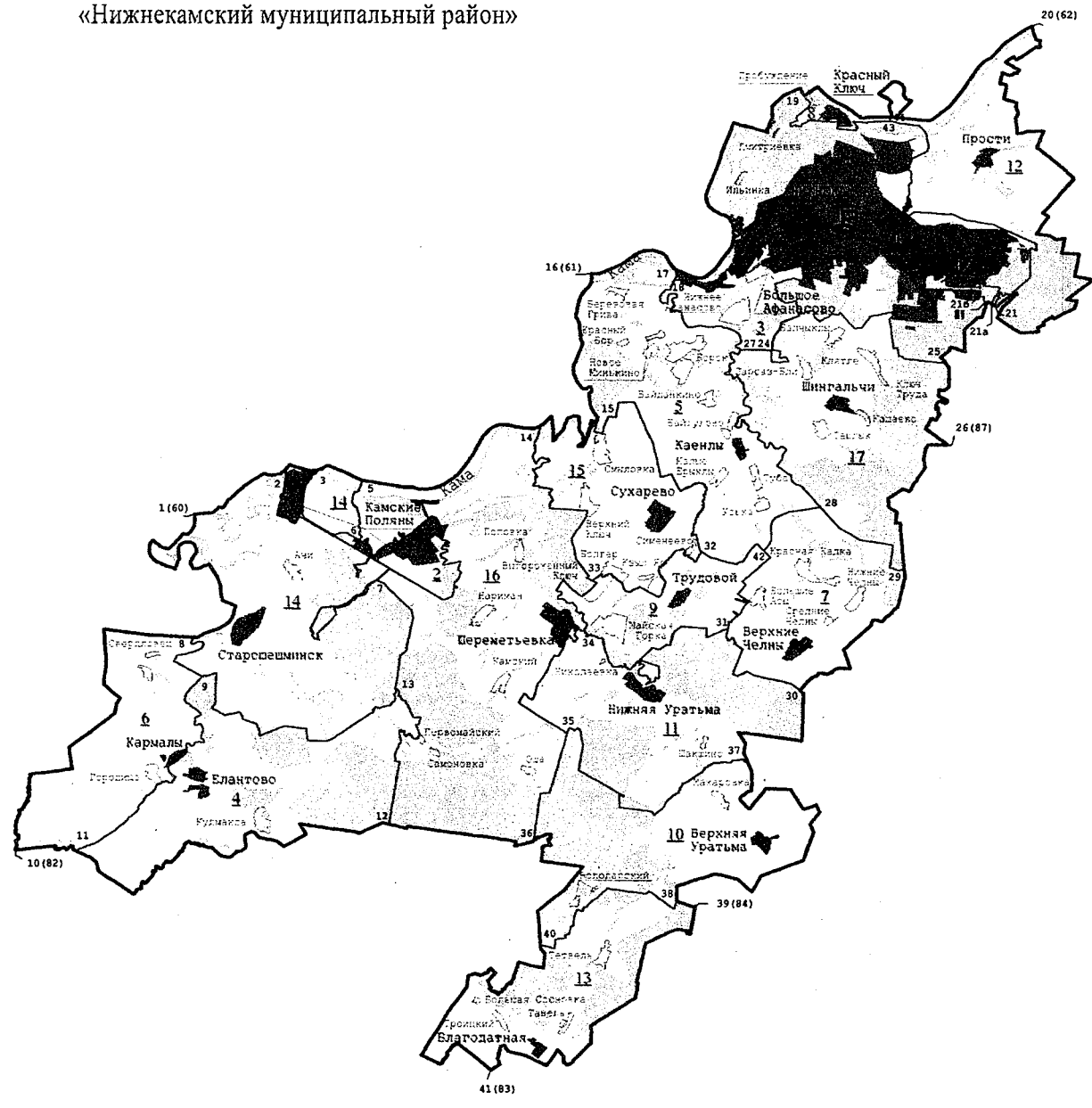
Внести в Закон Республики Татарстан от 31 января 2005 года № 31-ЗРТ «Об установлении границ территорий и статусе муниципального образования «Нижнекамский муниципальный район» и муниципальных образований в его составе» (Ведомости Государственного Совета Татарстана, 2005, № 1 (II часть); 2008, № 12 (IX часть); 2014, № 12 (VIII часть); Собрание законодательства Республики Татарстан, 2016, № 40 (часть I) следующие изменения:

1) приложение 1 изложить в следующей редакции:

Карта-схема

границ муниципальных образований, входящих в состав
муниципального образования
«Нижнекамский муниципальный район»

«Приложение 1
к Закону Республики Татарстан
«Об установлении границ территорий
и статусе муниципального образования
«Нижнекамский муниципальный район»
и муниципальных образований в его составе»



Условные обозначения

- граница муниципального района
- номер узловой точки
- границы поселений и их номера
- населенные пункты
- административный центр муниципального района
- административный центр поселения

Описание смежных

границ муниципального района

- 1 (60) - 16 (61) - Мамадышский муниципальный район
- 16 (61) - 20 (62) - Елабужский муниципальный район
- 20 (62) - 26 (87) - Тукаевский муниципальный район
- 26 (87) - 39 (84) - Зайянский муниципальный район
- 39 (84) - 41 (83) - Альметьевский муниципальный район
- 41 (83) - 10 (82) - Новошешминский муниципальный район
- 10 (82) - 1 (60) - Чистопольский муниципальный район

Городские и сельские поселения,
входящие в состав муниципального образования
«Нижекамский муниципальный район»

№ на карте-схеме	Муниципальное образование
1	город Нижнекамск
2	поселок городского типа Камские Поляны
3	Афанасовское сельское поселение
4	Елантовское сельское поселение
5	Каенлинское сельское поселение
6	Кармалинское сельское поселение
7	Краснокадкинское сельское поселение
8	Красноключинское сельское поселение
9	Майскогорское сельское поселение
10	Макаровское сельское поселение
11	Нижнеуратьминское сельское поселение
12	Простинское сельское поселение
13	Сосновское сельское поселение
14	Старошешминское сельское поселение
15	Сухаревское сельское поселение
16	Шереметьевское сельское поселение
17	Шингальчинское сельское поселение

»;

2) в приложении 3:

а) абзац пятый изложить в следующей редакции:

«Граница муниципального образования «город Нижнекамск» по смежеству с Простинским сельским поселением проходит от узловой точки 43 на восток 1,9 км по северной границе острова Песчаный, затем идет на юго-восток 600 м по акватории Куйбышевского водохранилища, затем проходит по сельскохозяйственным угодьям на юг ломаной линией 1,0 км, пересекая ручей и массивы древесно-кустарниковой растительности, на юго-запад 1,2 км, пересекая ручей и прибрежные полосы древесно-кустарниковой растительности, 150 м по болоту, пересекая ручей, 750 м по автодороге Нижнекамск – Соболеково, далее идет на юг ломаной линией 1,3 км по сельскохозяйственным угодьям, неоднократно пересекая ручей и прибрежные массивы древесно-кустарниковой растительности, затем проходит вверх по течению ручья 50 м, далее идет на юг ломаной линией 800 м по сельскохозяйственным угодьям, неоднократно пересекая ручьи, затем проходит на юго-запад ломаной линией 1,4 км по северной, восточной и южной границам гаражного кооператива, 50 м по юго-восточной границе полосы отвода профилированной автодороги, затем идет на юго-восток ломаной линией 6,9 км по сельскохозяйственным угодьям, пересекая овраги, полосы отвода

профилированных автодорог и автодороги Нижнекамск – Прости, ручьи, массивы древесно-кустарниковой растительности и леса, 800 м по юго-западной границе обособленных участков лесного квартала 114 Биклянского участкового лесничества Государственного бюджетного учреждения Республики Татарстан «Нижнекамское лесничество», далее по просеке данного лесничества на юго-восток 1,0 км, на юг 450 м, на северо-запад 400 м, затем идет ломаной линией по западной и северо-западной сторонам просеки на юг 1,9 км, на юго-запад 1,6 км, далее ломаной линией на юго-запад 80 м до границы лесного массива лесного квартала 79 Биклянского участкового лесничества Государственного бюджетного учреждения Республики Татарстан «Нижнекамское лесничество», затем 350 м на запад вдоль границы данного лесного массива, далее ломаной линией 170 м на северо-восток до границы лесного массива лесного квартала 79, затем 140 м по границе данного лесного массива, далее ломаной линией 260 м на юго-запад вдоль границы лесного массива лесного квартала 78, затем 300 м на северо-запад вдоль данного лесного массива, далее 60 м на юго-запад по лесной просеке, затем 110 м на юго-запад вдоль данного лесного массива, далее на северо-запад 210 м ломаной линией по сельскохозяйственным угодьям, пересекая дорогу, затем ломаной линией на северо-запад 270 м по границе лесного массива лесного квартала 89 Биклянского участкового лесничества Государственного бюджетного учреждения Республики Татарстан «Нижнекамское лесничество», далее ломаной линией на юго-запад 480 м по границе лесного массива лесного квартала 89 до узловой точки 21, расположенной в 9,0 км на юго-восток от села Прости на стыке границ муниципального образования «город Нижнекамск», Простинского сельского поселения и Тукаевского муниципального района.»;

б) абзац шестой изложить в следующей редакции:

«Граница муниципального образования «город Нижнекамск» по смежеству с Тукаевским муниципальным районом проходит по границе Нижнекамского муниципального района от узловой точки 21 до узловой точки 21а, расположенной в 8,9 км на юг от села Прости на стыке границ муниципального образования «город Нижнекамск», Простинского сельского поселения и Тукаевского муниципального района, а также от узловой точки 21б, расположенной в 8,8 км на юг от села Прости на стыке границ муниципального образования «город Нижнекамск», Простинского сельского поселения и Тукаевского муниципального района, до узловой точки 25, расположенной в 3,8 км на северо-восток от поселка Ключ Труда на стыке границ муниципального образования «город Нижнекамск», Шингальчинского сельского поселения и Тукаевского муниципального района.»;

в) дополнить абзацем следующего содержания:

«Граница муниципального образования «город Нижнекамск» по смежеству с чересполосным участком Простинского сельского поселения проходит от узловой точки 21а на северо-запад 150 м, пересекая лесной массив лесного квартала 88 Биклянского участкового лесничества Государственного бюджетного учреждения Республики Татарстан «Нижнекамское лесничество», далее на север 300 м вдоль автомобильной дороги, затем на запад 240 м вдоль дороги, далее на север 400 м вдоль проселочной дороги, затем на запад 550 м вдоль восточной границы автомобильной дороги «Южная», далее на север 30 м по границе лесной просеки,

затем на северо-запад 190 м по границе дороги, далее 950 м вдоль восточной стороны автомобильной дороги «Южная», затем на запад 1,8 км по южной границе обособленных участков лесных кварталов 73, 74, 75 Биклянского участкового лесничества Государственного бюджетного учреждения Республики Татарстан «Нижнекамское лесничество», далее идет на север ломаной линией 350 м вдоль западной границы обособленных участков лесного квартала 73, пересекая автомобильную дорогу, затем идет на север 700 м вдоль восточной стороны автомобильной дороги, далее на восток 380 м по северной границе промышленной зоны, затем идет на восток 225 м вдоль северной границы обособленного участка лесного квартала 73, далее 300 м на юг по восточной границе данного лесного квартала, затем 195 м на восток по северной границе данного лесного квартала, далее 400 м ломаной линией проходит на север вдоль восточной границы промышленной площадки, затем проходит на восток 80 м по северной границе промышленной площадки, на юг 140 м по восточной границе промышленной площадки, на восток 160 м по южной границе данной промышленной площадки, на север 260 м ломаной линией по западной и северной границам промышленной площадки, далее проходит на восток по границе автомобильной дороги 285 м, затем идет ломаной линией на юг 850 м вдоль восточной стороны автомобильной дороги, далее на юго-восток 160 м вдоль железной дороги, затем идет по сельскохозяйственным угодьям на восток 250 м, пересекая железную дорогу, на юг 60 м, пересекая железную дорогу, на восток 135 м, далее на восток 1,5 км, пересекая лесной квартал 76 Биклянского участкового лесничества Государственного бюджетного учреждения Республики Татарстан «Нижнекамское лесничество», затем ломаной линией на северо-запад 240 м, пересекая лесной квартал 76, далее на север 200 м вдоль лесного массива лесного квартала 76, затем на восток 180 м по грунтовой дороге, далее идет ломаной линией 150 м на юг вдоль западной границы автомобильной дороги «Южная», затем проходит ломаной линией на северо-восток 350 м вдоль автомобильной дороги «Южная», пересекая лесной квартал 77, далее на юг 260 м проходит по восточной границе обособленного участка лесного квартала 77, далее на восток 260 м по границе данного лесного квартала, затем на восток 600 м, пересекая лесной квартал 78, пруд, далее на юго-восток ломаной линией 450 м вдоль восточной границы автомобильной дороги, пересекая участки лесного квартала 78, затем 160 м по сельскохозяйственным угодьям, пересекая участки лесных кварталов 78, 89, далее проходит 660 м на юго-восток вдоль границы лесного массива лесного квартала 89 до узловой точки 216.»;

3) в приложении 14:

а) абзац пятый изложить в следующей редакции:

«Граница Простинского сельского поселения по смежеству с Тукаевским муниципальным районом проходит от узловой точки 20(62) по границе Нижнекамского муниципального района до узловой точки 21, расположенной в 9,0 км на юго-восток от села Прости на стыке границ Простинского сельского поселения, муниципального образования «город Нижнекамск» и Тукаевского муниципального района.»;

б) абзац шестой изложить в следующей редакции:

«Граница Простинского сельского поселения по смежеству с муниципальным образованием «город Нижнекамск» проходит от узловой точки 43 на восток 1,9 км по северной границе острова Песчаный, затем идет на юго-восток 600 м по акватории Куйбышевского водохранилища, затем проходит по сельскохозяйственным угодьям на юг ломаной линией 1,0 км, пересекая ручей и массивы древесно-кустарниковой растительности, на юго-запад 1,2 км, пересекая ручей и прибрежные полосы древесно-кустарниковой растительности, 150 м по болоту, пересекая ручей, 750 м по автодороге Нижнекамск – Соболеково, далее идет на юг ломаной линией 1,3 км по сельскохозяйственным угодьям, неоднократно пересекая ручей и прибрежные массивы древесно-кустарниковой растительности, затем проходит вверх по течению ручья 50 м, далее идет на юг ломаной линией 800 м по сельскохозяйственным угодьям, неоднократно пересекая ручьи, затем проходит на юго-запад ломаной линией 1,4 км по северной, восточной и южной границам гаражного кооператива, 50 м по юго-восточной границе полосы отвода профилированной автодороги, затем идет на юго-восток ломаной линией 6,9 км по сельскохозяйственным угодьям, пересекая овраги, полосы отвода профилированных автодорог и автодороги Нижнекамск – Прости, ручьи, массивы древесно-кустарниковой растительности и леса, 800 м по юго-западной границе обособленных участков лесного квартала 114 Биклянского участкового лесничества Государственного бюджетного учреждения Республики Татарстан «Нижнекамское лесничество», далее по просеке данного лесничества на юго-восток 1,0 км, на юг 450 м, на северо-запад 400 м, затем идет ломаной линией по западной и северо-западной сторонам просеки на юг 1,9 км, на юго-запад 1,6 км, далее ломаной линией на юго-запад 80 м до границы лесного массива лесного квартала 79 Биклянского участкового лесничества Государственного бюджетного учреждения Республики Татарстан «Нижнекамское лесничество», затем 350 м на запад вдоль границы данного лесного массива, далее ломаной линией 170 м на северо-восток до границы лесного массива лесного квартала 79, затем 140 м по границе данного лесного массива, далее ломаной линией 260 м на юго-запад вдоль границы лесного массива лесного квартала 78, затем 300 м на северо-запад вдоль данного лесного массива, далее 60 м на юго-запад по лесной просеке, затем 110 м на юго-запад вдоль данного лесного массива, далее на северо-запад 210 м ломаной линией по сельскохозяйственным угодьям, пересекая дорогу, затем ломаной линией на северо-запад 270 м по границе лесного массива лесного квартала 89 Биклянского участкового лесничества Государственного бюджетного учреждения Республики Татарстан «Нижнекамское лесничество», далее ломаной линией на юго-запад 480 м по границе лесного массива лесного квартала 89 до узловой точки 21.»;

в) дополнить абзацами следующего содержания:

«Граница чересполосного участка Простинского сельского поселения по смежеству с Тукаевским муниципальным районом проходит от узловой точки 21а, расположенной в 8,9 км на юг от села Прости на стыке границ Простинского сельского поселения, муниципального образования «город Нижнекамск» и Тукаевского муниципального района, по границе Нижнекамского муниципального района до узловой точки 21б, расположенной в 8,8 км на юг от села Прости на

стыке границ Простинского сельского поселения, муниципального образования «город Нижнекамск» и Тукаевского муниципального района.

Граница чересполосного участка Простинского сельского поселения по смежеству с муниципальным образованием «город Нижнекамск» проходит от узловой точки 21а на северо-запад 150 м, пересекая лесной массив лесного квартала 88 Биклянского участкового лесничества Государственного бюджетного учреждения Республики Татарстан «Нижнекамское лесничество», далее на север 300 м вдоль автомобильной дороги, затем на запад 240 м вдоль дороги, далее на север 400 м вдоль проселочной дороги, затем на запад 550 м вдоль восточной границы автомобильной дороги «Южная», далее на север 30 м по границе лесной просеки, затем на северо-запад 190 м по границе дороги, далее 950 м вдоль восточной стороны автомобильной дороги «Южная», затем на запад 1,8 км по южной границе обособленных участков лесных кварталов 73, 74, 75 Биклянского участкового лесничества Государственного бюджетного учреждения Республики Татарстан «Нижнекамское лесничество», далее идет на север ломаной линией 350 м вдоль западной границы обособленных участков лесного квартала 73, пересекая автомобильную дорогу, затем идет на север 700 м вдоль восточной стороны автомобильной дороги, далее на восток 380 м по северной границе промышленной зоны, затем идет на восток 225 м вдоль северной границы обособленного участка лесного квартала 73, далее 300 м на юг по восточной границе данного лесного квартала, затем 195 м на восток по северной границе данного лесного квартала, далее 400 м ломаной линией проходит на север вдоль восточной границы промышленной площадки, затем проходит на восток 80 м по северной границе промышленной площадки, на юг 140 м по восточной границе промышленной площадки, на восток 160 м по южной границе данной промышленной площадки, на север 260 м ломаной линией по западной и северной границам промышленной площадки, далее проходит на восток по границе автомобильной дороги 285 м, затем идет ломаной линией на юг 850 м вдоль восточной стороны автомобильной дороги, далее на юго-восток 160 м вдоль железной дороги, затем идет по сельскохозяйственным угодьям на восток 250 м, пересекая железную дорогу, на юг 60 м, пересекая железную дорогу, на восток 135 м, далее на восток 1,5 км, пересекая лесной квартал 76 Биклянского участкового лесничества Государственного бюджетного учреждения Республики Татарстан «Нижнекамское лесничество», затем ломаной линией на северо-запад 240 м, пересекая лесной квартал 76, далее на север 200 м вдоль лесного массива лесного квартала 76, затем на восток 180 м по грунтовой дороге, далее идет ломаной линией 150 м на юг вдоль западной границы автомобильной дороги «Южная», затем проходит ломаной линией на северо-восток 350 м вдоль автомобильной дороги «Южная», пересекая лесной квартал 77, далее на юг 260 м проходит по восточной границе обособленного участка лесного квартала 77, далее на восток 260 м по границе данного лесного квартала, затем на восток 600 м, пересекая лесной квартал 78, пруд, далее на юго-восток ломаной линией 450 м вдоль восточной границы автомобильной дороги, пересекая участки лесного квартала 78, затем 160 м по сельскохозяйственным угодьям, пересекая участки лесных кварталов 78, 89, далее

проходит 660 м на юго-восток вдоль границы лесного массива лесного квартала 89 до узловой точки 21б.».

Статья 3

Настоящий Закон вступает в силу со дня его официального опубликования.

Глава (Раис)
Республики Татарстан

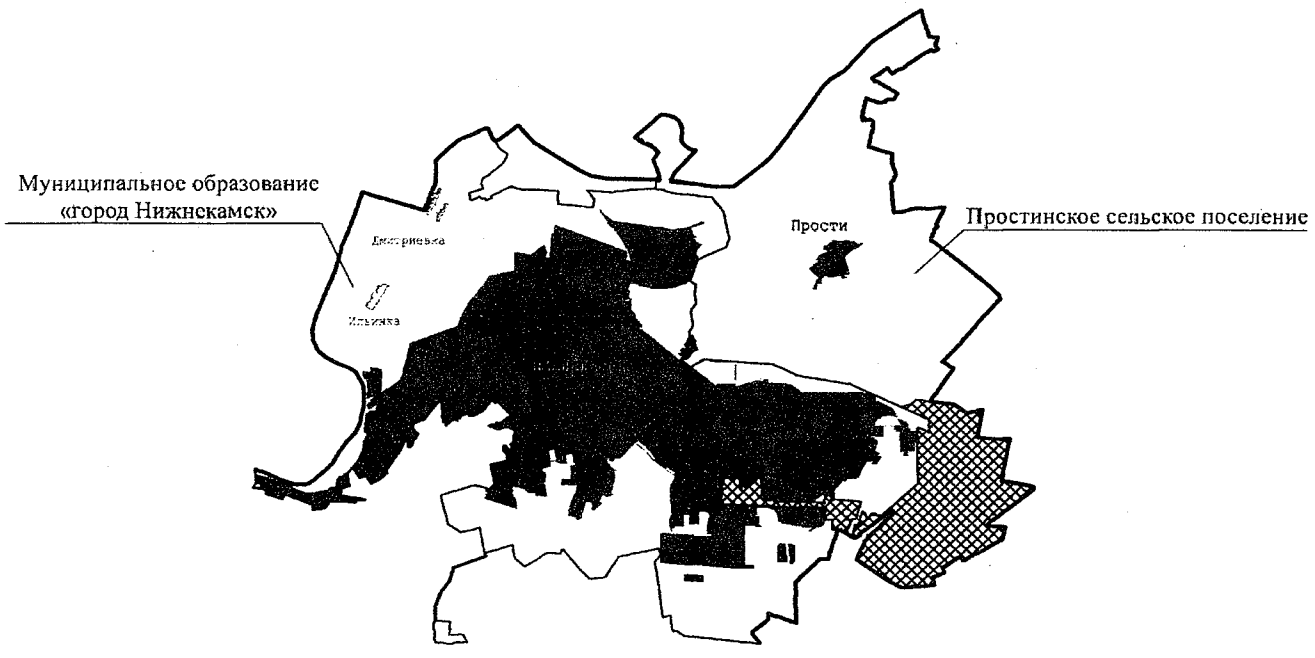


Р.Н. Минниханов

Казань, Кремль
18 июня 2024 года
№ 50-ЗРТ

Карта-схема
границ муниципальных образований
с учетом изменений

Приложение
к Закону Республики Татарстан «Об изменении
границ территорий муниципальных образований
«город Нижнекамск» и «Простинское сельское поселение»
Нижнекамского муниципального района и внесении
изменений в Закон Республики Татарстан «Об
установлении границ территорий и статусе
муниципального образования «Нижнекамский
муниципальный район» и муниципальных
образований в его составе»



- Условные обозначения
- граница Нижнекамского муниципального района
 - - - границы поселений
 - - административный центр поселения
 - ▣ - территория муниципального образования «город Нижнекамск», включаемая в состав территории Простинского сельского поселения Нижнекамского муниципального района



ТАТАРСТАН РЕСПУБЛИКАСЫ ЗАКОНЫ

Түбән Кама муниципаль районының «Түбән Кама шәһәре» һәм «Прости авыл жирлеге» муниципаль берәмлекләренен территорияләре чикләрен үзгәртү һәм «Түбән Кама муниципаль районы» муниципаль берәмлегенен һәм аның составындагы муниципаль берәмлекләренен территорияләре чикләрен билгеләү һәм аларның статусы турында» Татарстан Республикасы Законына үзгәрешләр кертү хакында

Татарстан Республикасы
Дәүләт Советы тарафыннан
2024 елның 6 июнендә
кабул ителде

1 статья

Татарстан Республикасы Түбән Кама муниципаль районы составына керүче «Түбән Кама шәһәре» һәм «Прости авыл жирлеге» муниципаль берәмлекләре территорияләре чикләрен әлеге Законга кушымта нигезендә үзгәртәргә.

2 статья

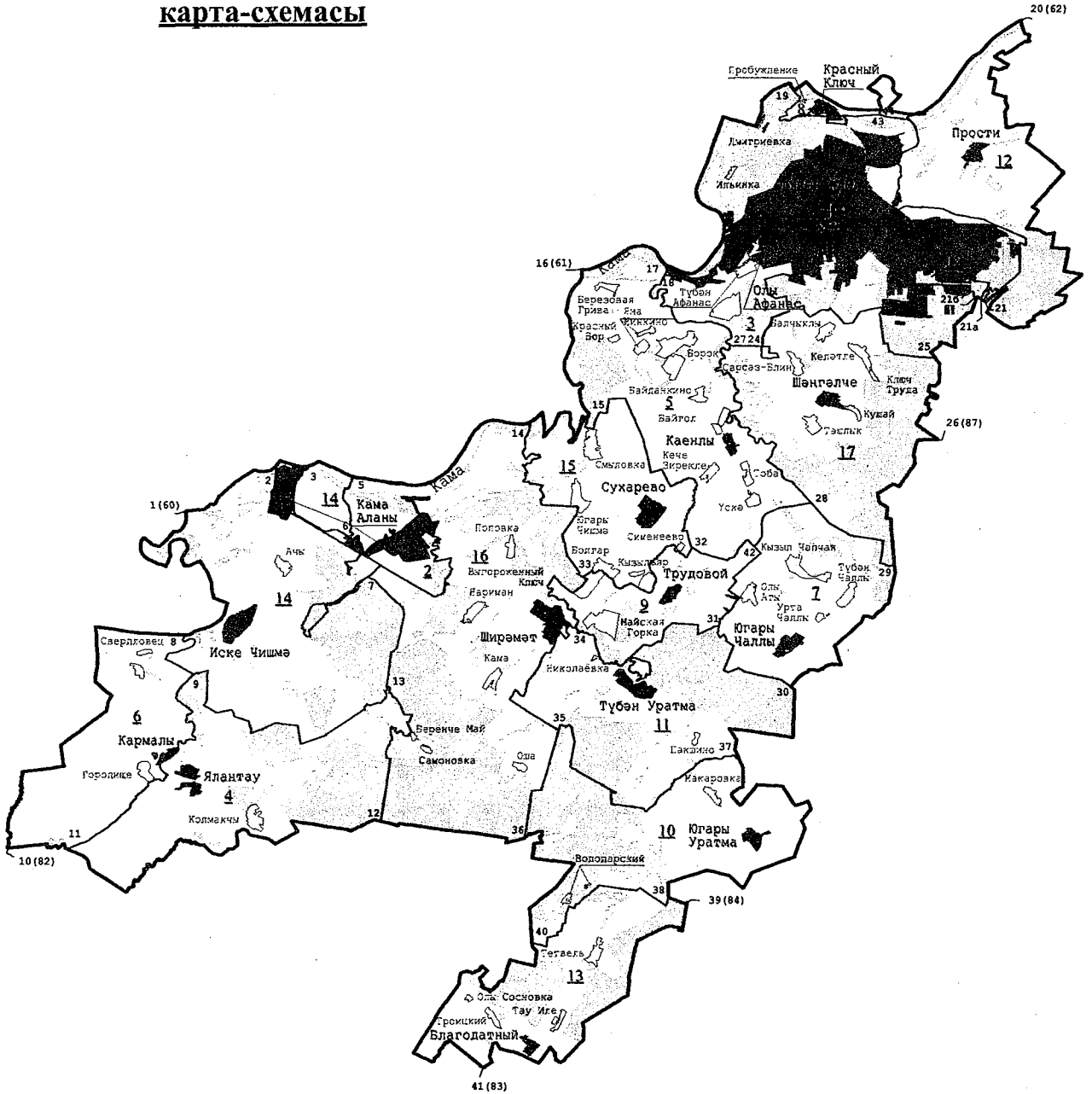
«Түбән Кама муниципаль районы» муниципаль берәмлегенен һәм аның составындагы муниципаль берәмлекләренен территорияләре чикләрен билгеләү һәм аларның статусы турында» 2005 елның 31 гыйнварындагы 31-ТРЗ номерлы Татарстан Республикасы Законына (Татарстан Дәүләт Советы Жыйалма басмасы, 2005, № 1 (II өлеш); 2008, № 12 (IX өлеш); 2014, № 12 (VIII өлеш); Татарстан Республикасы законнар жыйалмасы, 2016, № 40 (I өлеш) түбәндәге үзгәрешләргә кертергә:

- 1) 1 нче кушымтаны түбәндәге редакциядә бөян итәргә:

«Түбән Кама муниципаль районы»
муниципаль берәмлеге составына керүче
муниципаль берәмлекләрнең чикләре

карта-схемасы

«Түбән Кама муниципаль районы»
муниципаль берәмлегенә һәм аның
составындагы муниципаль берәмлекләрнең
территорияләре чикләрен билгеләү һәм
аларның статусы турында»
Татарстан Республикасы Законына
1 нче кушымта



Шартлы билгеләр

- муниципаль район чиге
- тоташу ноктасының тәртип саны
- жирлекләрнең чикләре һәм аларның сан белән билгеләнеше
- торак пунктлар
- муниципаль районның административ үзәге
- жирлекнең административ үзәге

Муниципаль районның чиктәш
чикләре тасвирламасы

- 1 (60) - 16 (61) - Мамадыш муниципаль районы
- 16 (61) - 20 (62) - Алабуга муниципаль районы
- 20 (62) - 26 (67) - Тукай муниципаль районы
- 26 (67) - 39 (84) - Зәй муниципаль районы
- 39 (84) - 41 (83) - Әлмәт муниципаль районы
- 41 (83) - 10 (82) - Яңа Чишмә муниципаль районы
- 10 (82) - 1 (60) - Чистай муниципаль районы

«Түбән Кама муниципаль районы» муниципаль берәмлеге составына
керүче шөһәр һәм авыл җирлекләре

Карта-схемадагы номеры	Муниципаль берәмлекләр
1	Түбән Кама шөһәре
2	Кама Аланы шөһәр тибындагы поселогы
3	Афанас авыл җирлеге
4	Ялантау авыл җирлеге
5	Каенлы авыл җирлеге
6	Кармалы авыл җирлеге
7	Кызыл Чапчак авыл җирлеге
8	Кызыл Чишмә авыл җирлеге
9	Майская Горка авыл җирлеге
10	Макаровка авыл җирлеге
11	Түбән Уратма авыл җирлеге
12	Прости авыл җирлеге
13	Сосновка авыл җирлеге
14	Иске Чишмә авыл җирлеге
15	Сухарево авыл җирлеге
16	Ширәмәт авыл җирлеге
17	Шәңгәлче авыл җирлеге

»;

2) 3 нче кушымтада:

а) бишенче абзацны түбөндәге редакциядә бәян итәргә:

«Түбән Кама шөһәре» муниципаль берәмлеге чиге Прости авыл җирлеге белән чиктәш җирдә 43 нче тоташу ноктасыннан алып көнчыгышка таба 1,9 км Комлык утравының төньяк чиге буйлап уза, шуннан соң 600 м көньяк-көнчыгышка таба Куйбышев сусаклагычы акваториясе буйлап бара, шуннан соң, инешләрне һәм агач-куак массивларын кисеп үтеп, сынык сызык ясап, авыл хужалыгы җирләре буйлап 1,0 км көньякка таба, инешләрне һәм яр буендагы агач-куак полосаларын кисеп үтеп, 1,2 км көньяк-көнбатышка таба, инешләрне кисеп үтеп, 150 м сазлык буйлап, 750 м Түбән Кама – Соболеково автомобиль юлы буйлап уза, аннары, инешләрне һәм яр буендагы агач-куак массивларын берничә тапкыр кисеп үтеп, сынык сызык ясап, көньякка таба 1,3 км авыл хужалыгы җирләре буйлап бара, шуннан соң инеш агымы буйлап 50 м өскә таба уза, аннары, инешләрне берничә тапкыр кисеп үтеп, сынык сызык ясап, көньякка таба 800 м авыл хужалыгы җирләре буйлап бара, шуннан соң, сынык сызык ясап, гараж кооперативының төньяк, көнчыгыш һәм көньяк чикләре буйлап 1,4 км көньяк-көнбатышка таба, 50 м профильле автомобиль юлына бүлөп бирелгән полосаның көньяк-көнчыгыш чиге буйлап уза, чокырларны, профильле автомобиль юлына һәм Түбән Кама – Прости автомобиль юлына бүлөп

бирелгән полосаларны, инешләрне, агач-куак һәм урман массивларын кисеп үтеп, сынык сызык ясап, көньяк-көнчыгышка таба 6,9 км авыл хужалыгы жирләре буйлап, «Түбән Кама урманчылыгы» Татарстан Республикасы дәүләт бюджет учреждениесенең Биклән участок урманчылыгындагы 114 нче урман кварталының аерымланган кишәрлегенең көньяк-көнчыгыш чиге буйлап 800 м, алга таба әлеге урманчылыкның урман ызаны буйлап 1,0 км көньяк-көнчыгышка таба, 450 м көньякка таба, 400 м төньяк-көнбатышка таба, аннары, сынык сызык ясап, әлеге урман массивының көнбатыш һәм төньяк-көнбатыш ягынан 1,9 км көньякка таба, 1,6 км көньяк-көнбатышка таба, шуннан соң, сынык сызык ясап, 80 м көньяк-көнбатышка таба «Түбән Кама урманчылыгы» Татарстан Республикасы дәүләт бюджет учреждениесенең Биклән участок урманчылыгындагы 79 нчы урман кварталының урман массивы чигенә кадәр, аннары 350 м әлеге урман массивы чиге буйлап көнбатышка таба бара, алга таба, сынык сызык ясап, 79 нчы урман кварталы чигенә кадәр 170 м төньяк-көнчыгышка таба, аннары 140 м әлеге урман массивы чиге буйлап, шуннан соң, сынык сызык ясап, 260 м көньяк-көнбатышка таба 78 нче урман кварталының урман массивы чиге буйлап, аннары 300 м төньяк-көнбатышка таба әлеге урман массивы буйлап, аннары 60 м көньяк-көнбатышка таба урман ызаны буйлап, аннары 110 м әлеге урман массивының көньяк-көнбатышына, шуннан соң, юлны кисеп үтеп, сынык сызык ясап, авыл хужалыгы жирләре буйлап 210 м, аннары, сынык сызык ясап, 270 м төньяк-көнбатышка таба «Түбән Кама урманчылыгы» Татарстан Республикасы дәүләт бюджет учреждениесенең Биклән участок урманчылыгындагы 89 нчы урман кварталы урман массивы чиге буйлап, шуннан соң, сынык сызык ясап, 480 м көньяк-көнбатышка таба 89 нчы урман кварталының урман массивы чиге буйлап «Түбән Кама шәһәре» муниципаль берәмлеге, Прости авыл жирлеге һәм Тукай муниципаль районы чикләре тоташкан урында Прости авылынан 9,0 км көньяк-көнчыгышта урнашкан 21 нче тоташу ноктасына кадәр уза.»;

б) алтынчы абзацны түбәндәге редакциядә бәян итәргә:

«Түбән Кама шәһәре» муниципаль берәмлеге чиге Тукай муниципаль районы белән чиктәш жирдә Түбән Кама муниципаль районы чиге буйлап 21 нче тоташу ноктасыннан алып «Түбән Кама шәһәре» муниципаль берәмлеге, Прости авыл жирлеге һәм Тукай муниципаль районы чикләре тоташкан урында Прости авылы чигеннән 8,9 км көньякта урнашкан 21а тоташу ноктасына кадәр, шулай ук Прости авылы чигеннән 8,8 км көньякта «Түбән Кама шәһәре» муниципаль берәмлеге, Прости авыл жирлеге һәм Тукай муниципаль районы чикләре тоташкан урында урнашкан 21б тоташу ноктасыннан алып «Түбән Кама шәһәре» муниципаль берәмлеге, Шәңгәлче авыл жирлеге һәм Тукай муниципаль районы чикләре тоташкан урында Ключ Труда поселогыннан 3,8 км төньяк-көнчыгышта урнашкан 25 нче тоташу ноктасына кадәр уза.»

в) түбәндәге эчтөлөклә абзац өстәргә:

«Түбән Кама шәһәре» муниципаль берәмлеге чиге Прости авыл жирлегенең басу аша кишәрлеге белән чиктәш жирдә 21а тоташу ноктасыннан, «Түбән Кама урманчылыгы» Татарстан Республикасы дәүләт бюджет учреждениесенең Биклән участок урманчылыгындагы 88 нче урман кварталы урман массивын кисеп,

төнъяк-көнбатышка таба 150 м, алга таба 300 м автомобиль юлы буйлап төнъякка таба, аннары 240 м көнбатышка таба юл буйлап, аннары 400 м төнъякка таба авыл юлы буйлап, 550 м көнбатышка таба «Көнъяк» автомобиль юлының көнчыгыш чиге буйлап уза, алга таба 30 м төнъякка таба урман ызаны чиге буйлап, аннары 190 м төнъяк-көнбатышка таба юл чиге буйлап, 950 м «Көнъяк» автомобиль юлының көнчыгыш ягы буйлап, аннары 1,8 км көнбатышка таба «Түбән Кама урманчылыгы» Татарстан Республикасы дәүләт бюджет учреждениесенә Биклән участок урманчылыгындагы 73, 74, 75 нче урман кварталларының аерымланган кишәрлекләренә көнъяк чиге буйлап бара, шуннан соң, сынык сызык ясап, төнъякка таба 350 м, автомобиль юлын кисеп үтеп, 73 нче урман кварталының аерымланган кишәрлекләренә көнбатыш чиге буйлап бара, аннары 700 м төнъякка автомобиль юлының көнчыгыш ягы буйлап, алга таба 380 м көнчыгышка таба сәнәгать зонасының төнъяк чиге буйлап, аннары 225 м көнчыгышка таба 73 нче урман кварталының аерымланган кишәрлегенә төнъяк чиге буйлап, алга таба 300 м әлеге урман кварталының көнчыгыш чиге буйлап көнъякка таба бара, аннары 195 м көнчыгышка таба әлеге урман кварталының төнъяк чиге буйлап бара, аннары 400 м, сынык сызык ясап, сәнәгать мәйданының көнчыгыш чиге буйлап төнъякка таба уза, шуннан соң 80 м көнчыгышка таба сәнәгать мәйданының төнъяк чиге буйлап уза, 140 м көнъякка таба сәнәгать мәйданчыгының көнчыгыш чиге буйлап, 160 м көнчыгышка таба әлеге сәнәгать мәйданчыгының көнъяк чиге буйлап, 260 м төнъякка таба, сынык сызык ясап, сәнәгать мәйданының көнбатыш һәм төнъяк чикләре буйлап уза, аннары көнчыгышка таба автомобиль юлы чиге буйлап 285 м уза, аннары, сынык сызык ясап, 850 м көнъякка таба автомобиль юлының көнчыгыш ягы буйлап, алга таба 160 м көнъяк-көнчыгышка таба тимер юл буйлап уза, аннан соң, тимер юлны кисеп, 250 м көнчыгышка таба авыл хужалыгы жирләре буйлап үтә, 60 м көнъякка таба, тимер юлны кисеп, 135 м көнчыгышка таба, алга таба 1,5 км көнчыгышка таба, «Түбән Кама урманчылыгы» Татарстан Республикасы дәүләт бюджет учреждениесенә Биклән участок урманчылыгындагы 76 нчы урман кварталын кисеп үтеп, аннары, 76 нчы урман кварталын кисеп үтеп, сынык сызык ясап, 240 м төнъяк-көнбатышка таба бара, шуннан соң 200 м төнъякка таба 76 нчы урман кварталы буйлап, аннары 180 м көнчыгышка таба таш түшәлмәгән юл буйлап уза, аннары, сынык сызык ясап, 150 м көнъякка таба «Көнъяк» автомобиль юлының көнбатыш чиге буйлап бара, алга таба, сынык сызык ясап, 77 нче урман кварталын кисеп үтеп, 350 м «Көнъяк» автомобиль юлы буйлап төнъяк-көнчыгышка таба, алга таба 260 м көнъякка таба 77 нче урман кварталының аерымланган кишәрлекләренә көнчыгыш чиге буйлап уза, шуннан соң 260 м көнчыгышка таба әлеге урман кварталы чиге буйлап, аннары, 78 нче урман кварталын, буаны кисеп үтеп, 600 м көнчыгышка таба, алга таба, 78 нче урман кварталы кишәрлекләрен кисеп үтеп, сынык сызык ясап, 450 м автомобиль юлының көнчыгыш чиге буйлап бара, аннары, 78 нче, 89 нчы урман кварталлары кишәрлекләрен кисеп үтеп, 160 м авыл хужалыгы жирләре буйлап бара, шуннан соң 660 м көнъяк-көнчыгышка таба 89 нчы урман кварталы урман массивы чиге буйлап 216 тоташу ноктасына кадәр уза.»;

3) 14 нче кушымтада:

а) бишенче абзацны түбөндөгө редакциядә бөян итөргө:

«Прости авыл жирлеге чиге Тукай муниципаль районы белән чиктәш жирдә 20 нче (62 нче) тоташу ноктасыннан Түбән Кама муниципаль районы чиге буйлап Прости авыл жирлеге, «Түбән Кама шөһәре» муниципаль берәмлеге һәм Тукай муниципаль районы чикләре тоташкан урында Прости авылыннан 9,0 км көньяк-көнчыгышта урнашкан 21 нче тоташу ноктасына кадәр уза.»;

б) алтынчы абзацны түбөндөгө редакциядә бөян итөргө:

«Прости авыл жирлеге чиге «Түбән Кама шөһәре» муниципаль берәмлеге белән чиктәш жирдә 43 нче тоташу ноктасыннан алып көнчыгышка таба 1,9 км Комлык утравының төньяк чиге буйлап уза, шуннан соң 600 м көньяк-көнчыгышка таба Куйбышев сусаклагычы акваториясе буйлап бара, шуннан соң, инешләрне һәм агач-куак массивларын кисеп үтеп, сынык сызык ясап, авыл хужалыгы жирләре буйлап 1,0 км көньякка таба, инешләрне һәм урман-куак полосаларын кисеп үтеп, 1,2 км көньяк-көнбатышка таба, инешне кисеп үтеп, 150 м сазлык буйлап, 750 м Түбән Кама – Соболеково автомобиль юлы буйлап уза, аннары, инешләрне һәм яр буендагы агач-куак массивларын берничә тапкыр кисеп үтеп, сынык сызык ясап, 1,3 км көньякка таба авыл хужалыгы жирләре буйлап бара, шуннан соң инеш агымы буенча 50 м өскә таба уза, аннары, инешләрне берничә тапкыр кисеп үтеп, сынык сызык ясап, көньякка таба 800 м авыл хужалыгы жирләре буйлап бара, шуннан соң, сынык сызык ясап, гараж кооперативының төньяк, көнчыгыш һәм көньяк чикләре буйлап 1,4 км көньяк-көнбатышка таба уза, 50 м профильле автомобиль юлына бүлөп бирелгән полосаның көньяк-көнчыгыш чиге буйлап уза, чокырларны, профильле автомобиль юлына һәм Түбән Кама – Прости автомобиль юлына бүлөп бирелгән полосаларны, инешләрне, агач-куак һәм урман массивларын кисеп үтеп, сынык сызык ясап, көньяк-көнчыгышка таба 6,9 км бара, «Түбән Кама урманчылыгы» Татарстан Республикасы дәүләт бюджет учреждениесенең Биклән участок урманчылыгындагы 114 нче урман кварталының аерымланган кишәрлегенең көньяк-көнчыгыш чиге буйлап 800 м, алга таба әлеге урманчылыкның урман ызаны буйлап 1,0 км көньяк-көнчыгышка таба, 450 м көньякка таба, 400 м төньяк-көнбатышка таба, аннары, сынык сызык ясап, урман ызанының көнбатыш һәм төньяк-көнбатыш ягынан 1,9 км көньякка таба, 1,6 км көньяк-көнбатышка таба, шуннан соң, сынык сызык ясап, 80 м көньяк-көнбатышка таба «Түбән Кама урманчылыгы» Татарстан Республикасы дәүләт бюджет учреждениесенең Биклән участок урманчылыгындагы 79 нчы урман кварталы массивы чигенә кадәр, аннары 350 м көнбатышка таба әлеге урман массивы чиге буйлап бара, алга таба, сынык сызык ясап, 79 нчы урман кварталы урман массивы чигенә кадәр 170 м төньяк-көнчыгышка таба, аннары 140 м әлеге урман массивы чиге буйлап, шуннан соң, сынык сызык ясап, 260 м көньяк-көнбатышка таба 78 нче урман кварталы урман массивы чиге буйлап, аннары 300 м төньяк-көнбатышка таба әлеге урман массивы буйлап, аннары 60 м көньяк-көнбатышка таба урман ызаны буйлап, аннары 110 м әлеге урман массивының көньяк-көнбатышына, шуннан соң, юлны кисеп үтеп, сынык сызык ясап, авыл хужалыгы жирләре буйлап 210 м, аннары, сынык сызык ясап, 270 м төньяк-көнбатышка таба «Түбән Кама

урманчылыгы» Татарстан Республикасы дәүләт бюджет учреждениесенең Биклән участок урманчылыгындагы 89 нчы урман кварталының урман массивы чиге буйлап, шуннан соң, сынык сызык ясап, 480 м көньяк-көнбатышка таба 89 нчы урман кварталының урман массивы чиге буйлап 21 нче тоташу ноктасына кадәр уза.»;

в) түбәндәге эчтәлекле абзацлар өстәргә:

«Прости авыл жирлегенең басу аша кишәрлеге чиге Тукай муниципаль районы белән чиктәш жирдә Прости авыл жирлеге, «Түбән Кама шәһәре» муниципаль берәмлеге һәм Тукай муниципаль районы чикләре тоташкан урында Прости авылыннан 8,9 км көньякта урнашкан 21а тоташу ноктасыннан Түбән Кама муниципаль районы чиге буйлап Прости авыл жирлеге, «Түбән Кама шәһәре» муниципаль берәмлеге һәм Тукай муниципаль районы чикләре тоташкан урында Прости авылыннан 8,8 км көньякта урнашкан 21б тоташу ноктасына кадәр уза.

Прости авыл жирлегенең басу аша кишәрлеге чиге «Түбән Кама шәһәре» муниципаль берәмлеге белән чиктәш жирдә 21а тоташу ноктасыннан, «Түбән Кама урманчылыгы» Татарстан Республикасы дәүләт бюджет учреждениесенең Биклән участок урманчылыгындагы 88 нче урман массивын кисеп, төньяк-көнбатышка таба 150 м, алга таба 300 м автомобиль юлы буйлап төньякка таба, аннары 240 м көнбатышка таба юл буйлап, аннары 400 м төньякка таба авыл юлы буйлап, 550 м көнбатышка таба «Көнъяк» автомобиль юлының көнчыгыш чиге буйлап уза, алга таба 30 м төньякка таба урман ызаны чиге буйлап, аннары 190 м төньяк-көнбатышка таба юл чиге буйлап, 950 м «Көнъяк» автомобиль юлының көнчыгыш ягы буйлап, аннары 1,8 км көнбатышка таба «Түбән Кама урманчылыгы» Татарстан Республикасы дәүләт бюджет учреждениесенең Биклән участок урманчылыгындагы 73, 74, 75 нче урман кварталларының аерымланган кишәрлекләренең көньяк чиге буйлап бара, шуннан соң, сынык сызык ясап, төньякка таба 350 м, автомобиль юлын кисеп үтеп, 73 нче урман кварталының аерымланган кишәрлекләренең көнбатыш чиге буйлап бара, аннары 700 м төньякка таба автомобиль юлының көнчыгыш ягы буйлап бара, алга таба 380 м көнчыгышка таба сәнәгать зонасының төньяк чиге буйлап, аннары 225 м көнчыгышка таба 73 нче урман кварталының аерымланган кишәрлегенең төньяк чиге буйлап, алга таба 300 м әлеге урман кварталының көнчыгыш чиге буйлап көньякка таба бара, аннары 195 м көнчыгышка таба әлеге урман кварталының төньяк чиге буйлап бара, аннары 400 м, сынык сызык ясап, сәнәгать мәйданының көнчыгыш чиге буйлап төньякка таба уза, шуннан соң 80 м көнчыгышка таба сәнәгать мәйданының төньяк чиге буйлап уза, 140 м көньякка таба сәнәгать мәйданының көнчыгыш чиге буйлап, 160 м көнчыгышка таба әлеге сәнәгать мәйданының көньяк чиге буйлап, 260 м төньякка таба, сынык сызык ясап, сәнәгать мәйданының көнбатыш һәм төньяк чиге буйлап уза, аннары көнчыгышка таба автомобиль юлы чиге буйлап 285 м уза, аннары, сынык сызык ясап, 850 м көньякка таба автомобиль юлының көнчыгыш ягы буйлап, алга таба 160 м көньяк-көнчыгышка таба тимер юл буйлап уза, шуннан соң, тимер юлны кисеп үтеп, 250 м көнчыгышка таба авыл хужалыгы жирләре буйлап үтә, 60 м көньякка таба, тимер юлны кисеп үтеп, 135 м көнчыгышка таба, алга таба 1,5 км көнчыгышка таба, «Түбән Кама урманчылыгы» Татарстан Республикасы дәүләт бюджет

учреждениесең Бикләң участок урманчылыгындагы 76 нчы урман кварталын кисеп үтеп, сынык сызык ясап, 240 м төньяк-көнбатышка таба бара, шуннан соң 200 м төньякка таба 76 нчы урман кварталы буйлап, аннары 180 м көнчыгышка таба таш түшөлмәгән юл буйлап уза, аннары, сынык сызык ясап, 150 м көньякка таба «Көнъяк» автомобиль юлының көнбатыш чиге буйлап бара, алга таба, сынык сызык ясап, 77 нче урман кварталын кисеп үтеп, 350 м «Көнъяк» автомобиль юлы буйлап төньяк-көнчыгышка таба, алга таба 260 м көньякка таба 77 нче урман кварталының аерымланган кишәрлегенең көнчыгыш чиге буйлап уза, шуннан соң 260 м көнчыгышка таба әлеге урман кварталы чиге буйлап, аннары, 78 нче урман кварталы кишәрлекләрен кисеп үтеп, 600 м көнчыгышка таба, алга таба 450 м, сынык сызык ясап, 78 нче урман кварталы кишәрлекләрен кисеп үтеп, автомобиль юлының көнчыгыш чиге буйлап, аннары, 78 нче, 89 нчы урман кварталлары кишәрлекләрен кисеп үтеп, 160 м авыл хужалыгы жирләре буйлап, шуннан соң 660 м көньяк-көнчыгышка таба 89 нчы урман кварталы урман массивы чиге буйлап 216 тоташу ноктасына кадәр уза.».

3 статья

Әлеге Закон рәсми басылып чыккан көннен үз көченә керә.

Татарстан Республикасы
Рәисе



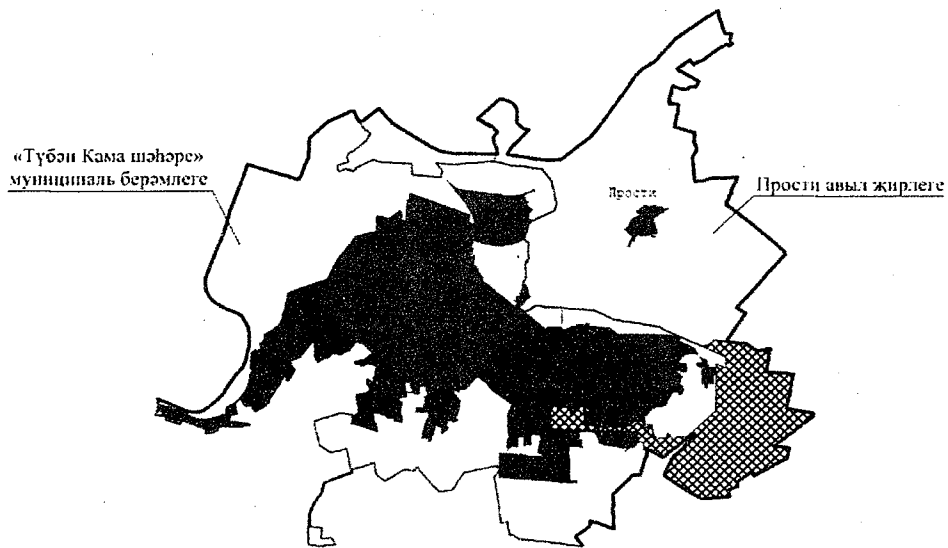
Р.Н. Миңнеханов

Казан, Кремль
2024 ел, 18 июнь
№ 50-ТРЗ

Муниципаль берәмлекләр чикләренен
үзгәрешләр исәпкә алынган

карта-схемасы

«Түбән Кама муниципаль районының «Түбән Кама шәһәре»
һәм «Прости авыл җирлеге» муниципаль
берәмлекләренен территорияләре чикләрен үзгәртү
һәм «Түбән Кама муниципаль районы» муниципаль
берәмлегенен һәм аның составындагы муниципаль
берәмлекләренен территорияләре чикләрен билгеләү
һәм аларның статусы турында» Татарстан Республикасы
Законына үзгәрешләр кергү хакында» Татарстан
Республикасы Законына кушымта



- Түбән Кама муниципаль районы чиге
- авыл җирлеге чикләре
- - җирлеккә административ үзгәрте
- ▨ - Түбән Кама муниципаль районы Прости авыл җирлеге территориясә составына керүче
Түбән Кама муниципаль районының «Түбән Кама шәһәре» муниципаль берәмлеге территориясә