



ЗАКОН РЕСПУБЛИКИ ТАТАРСТАН

Об изменении границ территорий отдельных муниципальных образований и внесении изменений в Закон Республики Татарстан «Об установлении границ территорий и статусе муниципального образования «Менделеевский муниципальный район» и муниципальных образований в его составе»

Принят
Государственным Советом
Республики Татарстан
6 июня 2024 года

Статья 1

Изменить границы территорий муниципального образования «Менделеевский муниципальный район» и входящих в его состав муниципальных образований «город Менделеевск», «Монашевское сельское поселение» и «Татарско-Челнинское сельское поселение» согласно приложению к настоящему Закону.

Статья 2

Внести в Закон Республики Татарстан от 31 января 2005 года № 29-ЗРТ «Об установлении границ территорий и статусе муниципального образования «Менделеевский муниципальный район» и муниципальных образований в его составе» (Ведомости Государственного Совета Татарстана, 2005, № 1 (II часть), № 3 (I часть); 2008, № 12 (VI часть); 2014, № 12 (V часть); Собрание законодательства Республики Татарстан, 2017, № 1 (часть I); 2019, № 2 (часть I); 2020, № 4 (часть I)) следующие изменения:

1) приложение 1 изложить в следующей редакции:

Городское и сельские поселения,
входящие в состав муниципального образования
«Менделеевский муниципальный район»

№ на карте-схеме	Муниципальное образование
1	город Менделеевск
2	Абалачевское сельское поселение
3	Бизякинское сельское поселение
4	Брюшлинское сельское поселение
5	Енабердинское сельское поселение
6	Ижевское сельское поселение
7	Камаевское сельское поселение
8	Монашевское сельское поселение
9	Мунайкинское сельское поселение
10	Псеевское сельское поселение
11	Старогришкинское сельское поселение
12	Татарско-Челнинское сельское поселение
13	Тихоновское сельское поселение
14	Тойгузинское сельское поселение
15	Тураевское сельское поселение

»;

2) абзац седьмой приложения 2 признать утратившим силу;

3) в приложении 3:

а) абзац второй изложить в следующей редакции:

«Муниципальное образование «город Менделеевск» граничит с Бизякинским, Енабердинским, Старогришкинским, Татарско-Челнинским, Мунайкинским, Тихоновским сельскими поселениями, Тукаевским муниципальным районом и Удмуртской Республикой.»;

б) абзац восьмой изложить в следующей редакции:

«Граница муниципального образования «город Менделеевск» по смежеству с Татарско-Челнинским сельским поселением проходит от узловой точки 28, расположенной в 5,0 км на юго-восток от деревни Абалачи на стыке границ муниципального образования «город Менделеевск», Татарско-Челнинского сельского поселения и Удмуртской Республики, на юго-запад 1,4 км по сельскохозяйственным угодьям, пересекая автодорогу «Елабуга – Ижевск» – Ново-Менделеевский химический завод, идет на запад 100 м по северной границе производственного объекта, 100 м по южной границе придорожной лесной полосы, пересекая профилированную автодорогу, далее проходит на юг 200 м по западной границе полосы отвода данной автодороги, 650 м по сельскохозяйственным угодьям, затем идет на восток 500 м по южной границе производственного объекта,

проходит ломаной линией по сельскохозяйственным угодьям на юго-восток 800 м, на восток 350 м, на северо-восток 500 м, идет на юго-восток 400 м по южной границе производственного объекта, по сельскохозяйственным угодьям 750 м и на северо-восток 100 м, проходит на восток 5,2 км по южной границе полосы отвода железной дороги, пересекая подъездные пути к станции «Полянка», далее идет по сельскохозяйственным угодьям 250 м на юго-восток, ломаной линией 550 м на юго-запад, 450 м на юго-восток, затем проходит на северо-восток 150 м по северо-западной границе лесной полосы, идет на юго-восток ломаной линией 100 м по сельскохозяйственным угодьям, далее проходит на северо-восток 1,3 км по северо-западной границе полосы отвода автодороги Елабуга – Ижевск до узловой точки 21.»;

в) абзац десятый признать утратившим силу;

г) абзац одиннадцатый изложить в следующей редакции:

«Граница муниципального образования «город Менделеевск» по смежеству с Удмуртской Республикой проходит от узловой точки 28 по административной границе Республики Татарстан до узловой точки 27.»;

4) абзац шестой приложения 10 признать утратившим силу;

5) в приложении 14:

а) абзац второй изложить в следующей редакции:

«Татарско-Челнинское сельское поселение граничит с муниципальным образованием «город Менделеевск», Мунайкинским, Тихоновским сельскими поселениями, Елабужским муниципальным районом и Удмуртской Республикой.»;

б) абзац пятый изложить в следующей редакции:

«Граница Татарско-Челнинского сельского поселения по смежеству с Елабужским муниципальным районом проходит от узловой точки 37 по границе Менделеевского муниципального района до узловой точки 29, расположенной в 3,3 км на юго-восток от деревни Тагаево на стыке границ Татарско-Челнинского сельского поселения, Елабужского муниципального района и Удмуртской Республики.»;

в) абзац шестой изложить в следующей редакции:

«Граница Татарско-Челнинского сельского поселения по смежеству с муниципальным образованием «город Менделеевск» проходит от узловой точки 28, расположенной в 5,0 км на юго-восток от деревни Абалачи на стыке границ Татарско-Челнинского сельского поселения, муниципального образования «город Менделеевск» и Удмуртской Республики, на юго-запад 1,4 км по сельскохозяйственным угодьям, пересекая автодорогу «Елабуга – Ижевск» – Ново-Менделеевский химический завод, идет на запад 100 м по северной границе производственного объекта, 100 м по южной границе придорожной лесной полосы, пересекая профилированную автодорогу, далее проходит на юг 200 м по западной границе полосы отвода данной автодороги, 650 м по сельскохозяйственным угодьям, затем идет на восток 500 м по южной границе производственного объекта, проходит ломаной линией по сельскохозяйственным угодьям на юго-восток 800 м,

на восток 350 м, на северо-восток 500 м, идет на юго-восток 400 м по южной границе производственного объекта, по сельскохозяйственным угодьям 750 м и на северо-восток 100 м, проходит на восток 5,2 км по южной границе полосы отвода железной дороги, пересекая подъездные пути к станции «Полянка», далее идет по сельскохозяйственным угодьям 250 м на юго-восток, ломаной линией 550 м на юго-запад, 450 м на юго-восток, затем проходит на северо-восток 150 м по северо-западной границе лесной полосы, идет на юго-восток ломаной линией 100 м по сельскохозяйственным угодьям, далее проходит на северо-восток 1,3 км по северо-западной границе полосы отвода автодороги Елабуга – Ижевск до узловой точки 21.»;

г) дополнить абзацем следующего содержания:

«Граница Татарско-Челнинского сельского поселения по смежеству с Удмуртской Республикой проходит от узловой точки 29 по административной границе Республики Татарстан до узловой точки 28.».

Статья 3

Настоящий Закон вступает в силу со дня его официального опубликования.

Глава (Раис)
Республики Татарстан



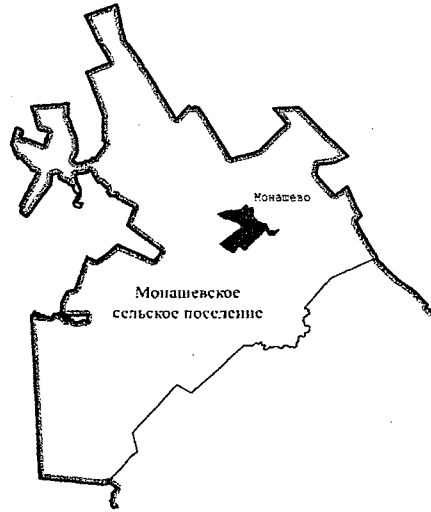
Р.Н. Минниханов

Казань, Кремль
18 июня 2024 года
№ 49-ЗРТ

Карта-схема

границ муниципальных образований
с учетом изменений

Приложение
к Закону Республики Татарстан
«Об изменении границ территорий отдельных
муниципальных образований и внесении
изменений в Закон Республики Татарстан
«Об установлении границ территорий и статусе
муниципального образования «Менделеевский
муниципальный район» и муниципальных
образований в его составе»



Условные обозначения

- граница Республики Татарстан
- граница Менделеевского муниципального района
- границы муниципальных образований
- административный центр поселения
- территория муниципального образования «город Менделеевск» Менделеевского муниципального района, включаемая в состав территории Татарско-Челнинского сельского поселения Менделеевского муниципального района



ТАТАРСТАН РЕСПУБЛИКАСЫ ЗАКОНЫ

Аерым муниципаль берәмлекләрнең территорияләре чикләрен үзгәртү һәм «Менделеевск муниципаль районы» муниципаль берәмлегенең һәм аның составындагы муниципаль берәмлекләрнең территорияләре чикләрен билгеләү һәм аларның статусы турында» Татарстан Республикасы Законына үзгәрешләр кертү хакында

Татарстан Республикасы
Дәүләт Советы тарафыннан
2024 елның 6 июнендә
кабул ителде

1 статья

«Менделеевск муниципаль районы» муниципаль берәмлегенең һәм аның составына керүче «Менделеевск шәһәре», «Монашево авыл жирлеге» һәм «Татар Чаллысы авыл жирлеге» муниципаль берәмлекләренең территорияләре чикләрен өлеге Законга кушымта нигезендә үзгәртәргә.

2 статья

«Менделеевск муниципаль районы» муниципаль берәмлегенең һәм аның составындагы муниципаль берәмлекләрнең территорияләре чикләрен билгеләү һәм аларның статусы турында» 2005 елның 31 гыйнварындагы 29-ТРЗ номерлы Татарстан Республикасы Законына (Татарстан Дәүләт Советы Жыелма басмасы, 2005, № 1 (II өлеш), № 3 (I өлеш); 2008, № 12 (VI өлеш); 2014, № 12 (V өлеш); Татарстан Республикасы законнар жыелмасы, 2017, № 1 (I өлеш); 2019, № 2 (I өлеш); 2020, № 4 (I өлеш) түбәндәге үзгәрешләрне кертергә:

1) 1 нче кушымтаны түбәндәге редакциядә бәян итәргә:

«Менделеевск муниципаль районы»
муниципаль берәмлегә составына керүче
шәһәр һәм авыл җирлекләре

Карта-схемадагы номеры	Муниципаль берәмлек
1	Менделеевск шәһәре
2	Абалач авыл җирлеге
3	Безәкә авыл җирлеге
4	Бөрешле авыл җирлеге
5	Енабердино авыл җирлеге
6	Ижевка авыл җирлеге
7	Камай авыл җирлеге
8	Монашево авыл җирлеге
9	Монай авыл җирлеге
10	Песәй авыл җирлеге
11	Иске Гришкино авыл җирлеге
12	Татар Чаллысы авыл җирлеге
13	Тихоново авыл җирлеге
14	Тойгуҗа авыл җирлеге
15	Турай авыл җирлеге

»;

2) 2 нче кушымтаның җиденче абзацын үз көчен югалткан дип танырга;

3) 3 нче кушымтада:

а) икенче абзацны түбөндәге редакциядә бәян итәргә:

«Менделеевск шәһәре» муниципаль берәмлеге Безәкә, Енабердино, Иске Гришкино, Татар Чаллысы, Монай, Тихоново авыл җирлекләре, Тукай муниципаль районы һәм Удмурт Республикасы белән чиктәш.»;

б) сигезенче абзацны түбөндәге редакциядә бәян итәргә:

«Менделеевск шәһәре» муниципаль берәмлеге чиге Татар Чаллысы авыл җирлеге белән чиктәш җирдә «Менделеевск шәһәре» муниципаль берәмлеге, Татар Чаллысы авыл җирлеге һәм Удмурт Республикасы чикләре тоташкан урында Абалач авылыннан 5,0 км көньяк-көнчыгышта урнашкан 28 нче тоташу ноктасыннан алып 1,4 км көньяк-көнбатышка таба, «Алабуга – Ижевск» – Яңа Менделеевск химия заводы автомобиль юлын кисеп үтеп, авыл хужалыгы җирләре буйлап, көнбатышка таба 100 м җитештерү объектының төньяк чиге буйлап, профильле автомобиль юлын кисеп үтеп, 100 м юл буе урман полосасының көньяк чиге буйлап бара, алга таба көньякка таба 200 м өлеге автомобиль юлына бүлеп бирелгән полосаның көнбатыш чиге буйлап, 650 м авыл хужалыгы җирләре буйлап уза, аннары көнчыгышка таба 500 м җитештерү объектының көньяк чиге буйлап

бара, сынык сызык ясап, авыл хужалыгы жирлөре буйлап көньяк-көнчыгышка таба 800 м, көнчыгышка таба 350 м, төньяк-көнчыгышка таба 500 м бара, житештерү объектының көньяк чиге буйлап көньяк-көнчыгышка таба 400 м бара, авыл хужалыгы жирлөре буйлап 750 м һәм төньяк-көнчыгышка таба 100 м, көнчыгышка таба 5,2 км, «Полянка» станциясенә керү юлларын кисеп үтеп, тимер юлга бүлөп бирелгән полосаның көньяк чиге буйлап уза, алга таба авыл хужалыгы жирлөре буйлап 250 м көньяк-көнчыгышка таба, сынык сызык ясап, 550 м көньяк-көнбатышка таба, 450 м көньяк-көнчыгышка таба бара, аннары төньяк-көнчыгышка таба 150 м урман полосасының төньяк-көнбатыш чиге буйлап уза, сынык сызык ясап, 100 м көньяк-көнчыгышка таба авыл хужалыгы жирлөре буйлап бара, алга таба төньяк-көнчыгышка таба 1,3 км Алабуга – Ижевск автомобиль юлына бүлөп бирелгән полосаның төньяк-көнбатыш чиге буйлап 21 нче тоташу ноктасына кадәр уза.»;

в) унынчы абзацны үз көчен югалткан дип танырга;

г) унберенче абзацны түбөндөгә редакциядә бөян итәргә:

«Менделеевск шәһәре» муниципаль берәмлеге чиге Удмурт Республикасы белән чиктәш жирдә 28 нче тоташу ноктасыннан алып Татарстан Республикасы административ чиге буйлап 27 нче тоташу ноктасына кадәр уза.»;

4) 10 нчы кушымтаның алтынчы абзацын үз көчен югалткан дип танырга;

5) 14 нче кушымтада:

а) икенче абзацны түбөндөгә редакциядә бөян итәргә:

«Татар Чаллысы авыл жирлеге «Менделеевск шәһәре» муниципаль берәмлеге, Монай, Тихоново авыл жирлекләре, Алабуга муниципаль районы һәм Удмурт Республикасы белән чиктәш.»;

б) бишенче абзацны түбөндөгә редакциядә бөян итәргә:

«Татар Чаллысы авыл жирлеге чиге Алабуга муниципаль районы белән чиктәш жирдә 37 нче тоташу ноктасыннан алып Менделеевск муниципаль районы чиге буйлап Татар Чаллысы авыл жирлеге, Алабуга муниципаль районы һәм Удмурт Республикасы чикләре тоташкан урында Тагай авылыннан 3,3 км көньяк-көнчыгышта урнашкан 29 нчы тоташу ноктасына кадәр уза.»;

в) алтынчы абзацны түбөндөгә редакциядә бөян итәргә:

«Татар Чаллысы авыл жирлеге чиге «Менделеевск шәһәре» муниципаль берәмлеге белән чиктәш жирдә Татар Чаллысы авыл жирлеге, «Менделеевск шәһәре» муниципаль берәмлеге һәм Удмурт Республикасы чикләре тоташкан урында Абалач авылыннан 5,0 км көньяк-көнчыгышта урнашкан 28 нче тоташу ноктасыннан алып көньяк-көнбатышка таба 1,4 км, «Алабуга – Ижевск» – Яңа Менделеевск химия заводы автомобиль юлын кисеп үтеп, авыл хужалыгы жирлөре буйлап, көнбатышка таба 100 м житештерү объектының төньяк чиге буйлап, профильле автомобиль юлын кисеп үтеп, 100 м юл буе урман полосасының көньяк чиге буйлап, алга таба көньякка таба 200 м әлеге автомобиль юлына бүлөп бирелгән полосаның көнбатыш чиге буйлап, 650 м авыл хужалыгы жирлөре буйлап уза, аннары көнчыгышка таба 500 м житештерү объектының көньяк чиге буйлап бара,

сынык сызык ясап, авыл хужалыгы жирлөре буйлап көньяк-көнчыгышка таба 800 м, көнчыгышка таба 350 м, төньяк-көнчыгышка таба 500 м бара, көньяк-көнчыгышка таба 400 м житештерү объектынның көньяк чиге буйлап, авыл хужалыгы жирлөре буйлап 750 м һәм төньяк-көнчыгышка таба 100 м бара, көнчыгышка таба 5,2 км, «Полянка» станциясенә керү юлларын кисеп үтеп, тимер юлга бүлеп бирелгән полосаның көньяк чиге буйлап уза, алга таба авыл хужалыгы жирлөре буйлап 250 м көньяк-көнчыгышка таба, сынык сызык ясап, 550 м көньяк-көнбатышка таба, 450 м көньяк-көнчыгышка таба бара, аннары төньяк-көнчыгышка таба 150 м урман полосасының төньяк-көнбатыш чиге буйлап уза, сынык сызык ясап, 100 м көньяк-көнчыгышка таба авыл хужалыгы жирлөре буйлап бара, алга таба 1,3 км төньяк-көнчыгышка таба Алабуга – Ижевск автомобиль юлына бүлеп бирелгән полосаның төньяк-көнбатыш чиге буйлап 21 нче тоташу ноктасына кадәр уза.»;

г) түбәндөгә эчтәлекле абзац өстәргә:

«Татар Чаллысы авыл жирлегенә чиге Удмурт Республикасы белән чиктәш жирдә 29 нчы тоташу ноктасыннан алып Татарстан Республикасы административ чиге буйлап 28 нче тоташу ноктасына кадәр уза.».

3 статья

Әлеге Закон рәсми басылып чыккан көннән үз көченә керә.

Татарстан Республикасы
Рәисе

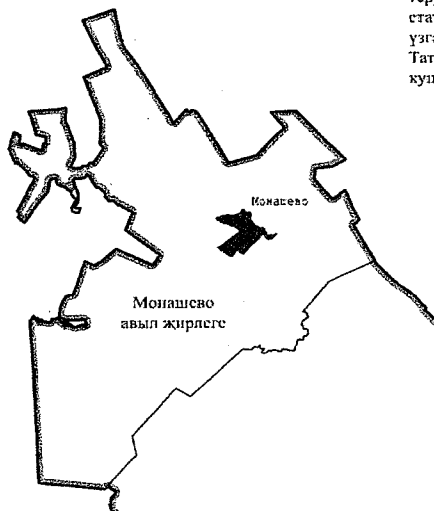


Р.Н. Миңнеханов






Казан, Кремль
2024 ел, 18 июнь
№ 49-ТРЗ

Муниципаль берәмлекләр чикләренен
үзгәрешләр исәпкә алынган
карта-схемасы

«Аерым муниципаль берәмлекләрнең территорияләре
чикләрен үзгәртү һәм «Менделеевск муниципаль
районы» муниципаль берәмлегенә һәм аның
составындагы муниципаль берәмлекләрнең
территорияләре чикләрен билгеләү һәм аларның
статусы турында» Татарстан Республикасы Законына
үзгәрешләр кертү хакында»
Татарстан Республикасы Законына
кушылган



Шартлы билгеләр

-  - Татарстан Республикасы чиге
-  - Менделеевск муниципаль районы чиге
-  - муниципаль берәмлекләр чикләре
-  - җирлекнең административ үзәге
-  - Менделеевск муниципаль районы Татар Чаллысы авыл җирлеге территориясә составына керүче
Менделеевск муниципаль районының «Менделеевск шәһәре» муниципаль берәмлеге территориясә