



ЗАКОН РЕСПУБЛИКИ ТАТАРСТАН

Об изменении границ территорий отдельных муниципальных образований и внесении изменений в Закон Республики Татарстан «Об установлении границ территорий и статусе муниципального образования «Буинский муниципальный район» и муниципальных образований в его составе»

Принят
Государственным Советом
Республики Татарстан
18 декабря 2023 года

Статья 1

Изменить границы территорий муниципальных образований «город Буинск», «Малобуинковское сельское поселение», «Мещеряковское сельское поселение», «Нижненаратбашское сельское поселение» и «Рунгинское сельское поселение», входящих в состав Буинского муниципального района Республики Татарстан, согласно приложению к настоящему Закону.

Статья 2

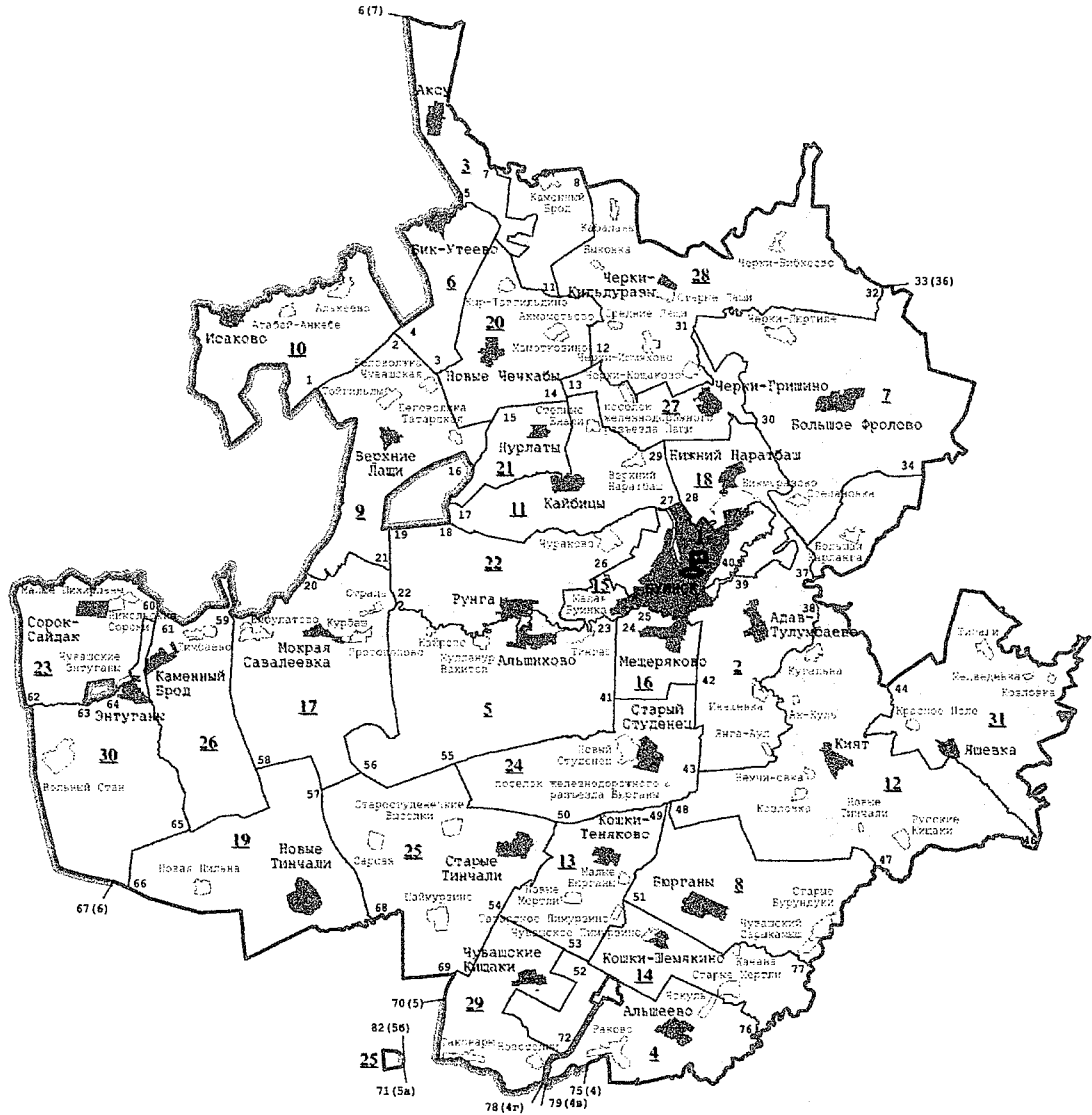
Внести в Закон Республики Татарстан от 31 января 2005 года № 17-ЗРТ «Об установлении границ территорий и статусе муниципального образования «Буинский муниципальный район» и муниципальных образований в его составе» (Ведомости Государственного Совета Татарстана, 2005, № 1 (II часть); 2008, № 1, № 12 (V часть); 2010, № 7 (I часть); 2014, № 12 (IX часть) следующие изменения:

1) приложение 1 изложить в следующей редакции:

Карта-схема

границ муниципальных образований, входящих в состав
муниципального образования
«Буинский муниципальный район»

«Приложение 1
к Закону Республики Татарстан
«Об установлении границ территорий
и статусе муниципального образования
«Буинский муниципальный район»
и муниципальных образований в его составе»



Описание смежных границ муниципального района

- Условные обозначения**
- граница Республики Татарстан
 - граница муниципального района
 - номер узловой точки
 - границы поселений и их номера
 - населенные пункты
 - административный центр поселения
 - административный центр муниципального района

- 6 (7) – 33 (36) - Апастовский муниципальный район
- 33 (36) – 75 (4) - Тетюшский муниципальный район
- 75 (4) – 79 (4в) - Ульяновская область
- 79 (4в) – 78 (4г) - Дрожжановский муниципальный район
- 78 (4г) – 70 (5) - Ульяновская область
- 70 (5) – 67 (6) - Дрожжановский муниципальный район
- 67 (6) – 6 (7) - Чувашская Республика
- 16 – 16 - Чувашская Республика
- 63 – 63 - Чувашская Республика
- 71 (5а) – 82 (5б) - Дрожжановский муниципальный район
- 82 (5б) – 71 (5а) - Ульяновская область

Городское и сельские поселения,
входящие в состав муниципального образования
«Буинский муниципальный район»

№ на карте-схеме	Муниципальное образование
1	город Буинск
2	Адав-Тулумбаевское сельское поселение
3	Аксунское сельское поселение
4	Альшеевское сельское поселение
5	Альшиховское сельское поселение
6	Бик-Утеевское сельское поселение
7	Большефроловское сельское поселение
8	Бюрганское сельское поселение
9	Верхнелацинское сельское поселение
10	Исаковское сельское поселение
11	Кайбицкое сельское поселение
12	Киятское сельское поселение
13	Кошки-Теняковское сельское поселение
14	Кошки-Шемякинское сельское поселение
15	Малобуинковское сельское поселение
16	Мещеряковское сельское поселение
17	Мокросавалеевское сельское поселение
18	Нижнеларатбапшское сельское поселение
19	Новотинчалинское сельское поселение
20	Новочечкабское сельское поселение
21	Нурлатское сельское поселение
22	Рунгинское сельское поселение
23	Сорок-Сайдакское сельское поселение
24	Старостуденецкое сельское поселение
25	Старотинчалинское сельское поселение
26	Тимбаевское сельское поселение
27	Черки-Гришинское сельское поселение
28	Черки-Кильдуразское сельское поселение
29	Чуваши-Кицаковское сельское поселение
30	Энтуганское сельское поселение
31	Яшевское сельское поселение

»;

2) в приложении 2:

а) абзац третий изложить в следующей редакции:

«Граница муниципального образования «Буинский муниципальный район» по смежеству с Ульяновской областью проходит по административной границе Республики Татарстан от узловой точки 75(4), расположенной в акватории реки Цильны в 450 м на юг от деревни Раково на стыке границ Буинского, Тетюшского муниципальных районов и Ульяновской области, до узловой точки 79(4в), расположенной на протоке реки Старая Цильна в 850 м на юго-восток от села Новоселки на стыке границ Буинского муниципального района, чересполосного участка Дрожжановского муниципального района и Ульяновской области, а также от узловой точки 78(4г), расположенной на протоке реки Старая Цильна в 700 м на юго-восток от села Новоселки на стыке границ Буинского муниципального района, чересполосного участка Дрожжановского муниципального района и Ульяновской области, до узловой точки 70(5), расположенной в 2,7 км на север от села Таковары на стыке границ Буинского, Дрожжановского муниципальных районов и Ульяновской области.»;

б) в абзаце восьмом слова «, расположенной на протоке реки Старая Цильна в 700 м на юго-восток от села Новоселки на стыке границ Буинского муниципального района, чересполосного участка Дрожжановского муниципального района и Ульяновской области,» и «, расположенной на протоке реки Старая Цильна в 850 м на юго-восток от села Новоселки на стыке границ Буинского муниципального района, чересполосного участка Дрожжановского муниципального района и Ульяновской области» исключить;

в) в абзаце десятом слова «от узловой точки 71(5а) по административной границе Республики Татарстан до узловой точки 82(5б)» заменить словами «от узловой точки 82(5б) по административной границе Республики Татарстан до узловой точки 71(5а)»;

г) дополнить абзацем следующего содержания:

«Граница муниципального образования «Буинский муниципальный район» по смежеству с чересполосными участками Чувашской Республики проходит по административной границе Республики Татарстан от узловой точки 16, расположенной в 1,4 км на юго-восток от деревни Беловолжка Татарская на стыке границ Верхнелашинского, Нурлатского сельских поселений и чересполосного участка Чувашской Республики, до узловой точки 16, а также от узловой точки 63, расположенной на реке Чапкаське в 1,7 км на юго-запад от села Энтугань на стыке границ Сорок-Сайдакского, Энтуганского сельских поселений и чересполосного участка Чувашской Республики, до узловой точки 63.»;

3) в приложении 3:

а) в абзаце третьем слова «до узловой точки 27, расположенной на реке Каилке в 2,6 км» заменить словами «, 100 м вверх по течению реки Каилки до узловой точки 27, расположенной на реке Каилке в 2,0 км»;

б) абзац четвертый изложить в следующей редакции:

«Граница муниципального образования «город Буинск» по смежеству с Нижненаратбацким сельским поселением проходит от узловой точки 28 на юго-восток ломаной линией 1,3 км по северо-восточной и восточной границам промышленного объекта, 250 м по массиву древесно-кустарниковой растительности, 150 м по сельскохозяйственным угодьям, затем идет на северо-восток 200 м по сельскохозяйственным угодьям, 350 м по профилированной автодороге, далее проходит на юго-восток 450 м по юго-западной границе промышленного объекта, затем идет по границе очистных сооружений на северо-восток 150 м, ломаной линией на восток 150 м, ломаной линией на юго-восток 100 м, ломаной линией на юго-запад 250 м, далее проходит на юго-восток ломаной линией 400 м по сельскохозяйственным угодьям, затем идет по границе производственного объекта на северо-запад 50 м, ломаной линией на восток 150 м, далее проходит на северо-восток 150 м по промышленному объекту, 300 м по сельскохозяйственным угодьям, затем идет по сельскохозяйственным угодьям на север 150 м, на северо-восток 50 м до автодороги Буинск – Черки-Кильдуразы, далее проходит на северо-запад 500 м по данной автодороге, затем идет на северо-восток 900 м по сельскохозяйственным угодьям, пересекая лесную полосу, далее проходит на юго-запад 450 м по юго-восточной границе лесной полосы, затем идет по сельскохозяйственным угодьям на восток ломаной линией 300 м, на северо-запад 150 м, на северо-восток 550 м, на северо-запад 100 м до реки Каилки, далее проходит вниз по течению реки Каилки 700 м, затем идет на юго-восток 400 м по сельскохозяйственным угодьям, 50 м по пруду, 600 м по сельскохозяйственным угодьям, пересекая полосу отвода автодороги Казань – Ульяновск, дважды реку Карлу и массив древесно-кустарниковой растительности, затем идет на юго-запад 550 м по сельскохозяйственным угодьям, пересекая реку Карлу и массив древесно-кустарниковой растительности, далее проходит на юго-восток 250 м по восточной границе массива древесно-кустарниковой растительности, 20 м по сельскохозяйственным угодьям, затем идет на юг ломаной линией 250 м по сельскохозяйственным угодьям, 100 м по восточной границе древесно-кустарниковой растительности, 100 м по сельскохозяйственным угодьям, далее проходит на северо-запад 200 м по сельскохозяйственным угодьям, затем идет на юго-запад 350 м по юго-восточной границе массива древесно-кустарниковой растительности, 100 м по сельскохозяйственным угодьям, далее проходит на северо-запад 50 м по массиву древесно-кустарниковой растительности до реки Карлы, затем идет вверх по течению данной реки 1,7 км, далее проходит на север 25 м по массиву древесно-кустарниковой растительности, затем идет на запад 50 м по северо-западной границе массива древесно-кустарниковой растительности, далее проходит по сельскохозяйственным угодьям на север 100 м, на запад 200 м, на юго-запад 400 м, на юго-восток 200 м, затем идет на юг ломаной линией 1,0 км по западной границе массива древесно-кустарниковой растительности, далее проходит на северо-запад 100 м по сельскохозяйственным угодьям, затем идет на юг 200 м по западной границе массива древесно-кустарниковой растительности, далее проходит на юго-восток 150 м по сельскохозяйственным угодьям, затем идет на юг 100 м по западной границе массива древесно-кустарниковой растительности, далее проходит

на северо-запад 100 м по сельскохозяйственным угодьям, 50 м по северо-западной границе массива древесно-кустарниковой растительности до реки Карлы, затем идет вверх по течению данной реки 20 м до узловой точки 40, расположенной в 2,0 км на северо-запад от села Адав-Тулумбаево на стыке границ муниципального образования «город Буинск», Нижненаратбашского и Мещеряковского сельских поселений.»;

в) абзац пятый изложить в следующей редакции:

«Граница муниципального образования «город Буинск» по смежеству с Мещеряковским сельским поселением проходит от узловой точки 40 на запад 25 м по канаве, 100 м по южной границе массива древесно-кустарниковой растительности, затем идет на юг ломаной линией 500 м по сельскохозяйственным угодьям, далее проходит на юго-запад 2,0 км по северо-западной границе массива древесно-кустарниковой растительности до реки Карлы, затем идет по левому берегу данной реки 100 м, далее проходит 2,0 км вверх по течению данной реки, пересекая полосы отвода автодороги Буинск – Адав-Тулумбаево – Ивашевка и федеральной автодороги Казань – Ульяновск, идет 2,9 км до реки Карлы, проходит 100 м вверх по ее течению до узловой точки 25, расположенной на реке Карле в 400 м на восток от деревни Малая Буинка на стыке границ муниципального образования «город Буинск», Мещеряковского и Малобуинковского сельских поселений.»;

г) абзац шестой изложить в следующей редакции:

«Граница муниципального образования «город Буинск» по смежеству с Малобуинковским сельским поселением проходит от узловой точки 25 ломаной линией на северо-запад 400 м по восточной границе полосы отвода Горьковской железной дороги, проходит 150 м, пересекая полосу отвода данной железной дороги, затем идет по сельскохозяйственным угодьям на север 50 м, на северо-восток ломаной линией 200 м, проходит 150 м по профилированной автодороге, далее идет ломаной линией на северо-запад 100 м по юго-западной границе промышленного объекта, затем проходит на запад 100 м по южной границе промышленного объекта, далее идет на юг 50 м по восточной границе полосы отвода профилированной автодороги, затем проходит по сельскохозяйственным угодьям на запад 100 м, пересекая полосу отвода профилированной автодороги, на юг ломаной линией 100 м, на запад 100 м, на юг 50 м, на запад 50 м, на северо-запад 1,0 км, на юго-запад 350 м, далее идет на северо-запад 700 м по сельскохозяйственным угодьям, 400 м по восточной, северной, западной границам карьера, 300 м по сельскохозяйственным угодьям до узловой точки 26, расположенной в 1,1 км на юго-восток от деревни Чураково на стыке границ муниципального образования «город Буинск», Малобуинковского и Рунгинского сельских поселений.»;

д) абзац седьмой изложить в следующей редакции:

«Граница муниципального образования «город Буинск» по смежеству с Рунгинским сельским поселением проходит от узловой точки 26 на северо-восток 1,7 км по сельскохозяйственным угодьям, пересекая лесную полосу, затем идет на юго-восток 25 м по северо-восточной границе полосы отвода автодороги Буинск – Яльчики, далее проходит на северо-восток 25 м по сельскохозяйственным угодьям,

пересекая лесную полосу, затем идет на северо-запад 250 м по северо-восточной границе лесной полосы, далее проходит по сельскохозяйственным угодьям 450 м на северо-восток, 200 м на юго-восток, 1,0 км на северо-восток, 800 м на юго-восток, 300 м на северо-восток, пересекая лесную полосу, затем идет 100 м на восток по лесной полосе, далее проходит по сельскохозяйственным угодьям 950 м на северо-запад, 500 м на юго-восток, затем идет в общем направлении на северо-восток 100 м по юго-восточной границе массива древесно-кустарниковой растительности, далее проходит на юг 3,0 км по западной границе полосы отвода Горьковской железной дороги, затем идет ломаной линией на восток 200 м, пересекая полосу отвода Горьковской железной дороги, далее проходит на север 3,3 км по восточной границе полосы отвода Горьковской железной дороги до узловой точки 27.»;

4) в абзаце четвертом приложения 5 слова «Аксунского сельского поселения, Апастовского муниципального района» заменить словами «Буинского, Апастовского муниципальных районов»;

5) в приложении 6:

а) в абзаце пятом слова «Альшеевского сельского поселения, Дрожжановского муниципального района» заменить словами «Буинского муниципального района, чересполосного участка Дрожжановского муниципального района»;

б) в абзаце шестом слова «Дрожжановским муниципальным районом» заменить словами «чересполосным участком Дрожжановского муниципального района», слова «Дрожжановского муниципального района» заменить словами «чересполосного участка Дрожжановского муниципального района»;

б) в приложении 13:

а) в абзаце восьмом слова «до узловой точки 27, расположенной на реке Каилке в 2,6 км» заменить словами «, 100 м вверх по течению реки Каилки до узловой точки 27, расположенной на реке Каилке в 2,0 км»;

б) в абзаце девятом слова «3,3 км до пруда» заменить словами «3,1 км до пруда»;

7) в приложении 17:

а) в абзаце пятом слова «расположенной в 1,8 км» заменить словами «расположенной в 1,1 км»;

б) абзац шестой изложить в следующей редакции:

«Граница Малобуинковского сельского поселения по смежеству с муниципальным образованием «город Буинск» проходит от узловой точки 25 ломаной линией на северо-запад 400 м по восточной границе полосы отвода Горьковской железной дороги, проходит 150 м, пересекая полосу отвода данной железной дороги, затем идет по сельскохозяйственным угодьям на север 50 м, на северо-восток ломаной линией 200 м, проходит 150 м по профилированной автодороге, далее идет ломаной линией на северо-запад 100 м по юго-западной границе промышленного объекта, затем проходит на запад 100 м по южной границе

промышленного объекта, далее идет на юг 50 м по восточной границе полосы отвода профилированной автодороги, затем проходит по сельскохозяйственным угодьям на запад 100 м, пересекая полосу отвода профилированной автодороги, на юг ломаной линией 100 м, на запад 100 м, на юг 50 м, на запад 50 м, на северо-запад 1,0 км, на юго-запад 350 м, далее идет на северо-запад 700 м по сельскохозяйственным угодьям, 400 м по восточной, северной, западной границам карьера, 300 м по сельскохозяйственным угодьям до узловой точки 26.»;

8) абзац шестой приложения 18 изложить в следующей редакции:

«Граница Мещеряковского сельского поселения по смежеству с муниципальным образованием «город Буинск» проходит от узловой точки 40, расположенной в 2,0 км на северо-запад от села Адав-Тулумбаево на стыке границ Мещеряковского сельского поселения, муниципального образования «город Буинск» и Нижненаратбашского сельского поселения, на запад 25 м по канаве, 100 м по южной границе массива древесно-кустарниковой растительности, затем идет на юг ломаной линией 500 м по сельскохозяйственным угодьям, далее проходит на юго-запад 2,0 км по северо-западной границе массива древесно-кустарниковой растительности до реки Карлы, затем идет по левому берегу данной реки 100 м, далее проходит 2,0 км вверх по течению данной реки, пересекая полосы отвода автодороги Буинск – Адав-Тулумбаево – Ивашевка и федеральной автодороги Казань – Ульяновск, идет 2,9 км по левому берегу реки Карлы, проходит 100 м вверх по ее течению до узловой точки 25.»;

9) в приложении 20:

а) в абзаце седьмом слова «расположенной в 2,4 км» заменить словами «расположенной в 2,0 км»;

б) абзац восьмой изложить в следующей редакции:

«Граница Нижненаратбашского сельского поселения по смежеству с муниципальным образованием «город Буинск» проходит от узловой точки 28 на юго-восток ломаной линией 1,3 км по северо-восточной и восточной границам промышленного объекта, 250 м по массиву древесно-кустарниковой растительности, 150 м по сельскохозяйственным угодьям, затем идет на северо-восток 200 м по сельскохозяйственным угодьям, 350 м по профилированной автодороге, далее проходит на юго-восток 450 м по юго-западной границе промышленного объекта, затем идет по границе очистных сооружений на северо-восток 150 м, ломаной линией на восток 150 м, ломаной линией на юго-восток 100 м, ломаной линией на юго-запад 250 м, далее проходит на юго-восток ломаной линией 400 м по сельскохозяйственным угодьям, затем идет по границе производственного объекта на северо-запад 50 м, ломаной линией на восток 150 м, далее проходит на северо-восток 150 м по промышленному объекту, 300 м по сельскохозяйственным угодьям, затем идет по сельскохозяйственным угодьям на север 150 м, на северо-восток 50 м до автодороги Буинск – Черки-Кильдуразы, далее проходит на северо-запад 500 м по данной автодороге, затем идет на северо-восток 900 м по сельскохозяйственным угодьям, пересекая лесную полосу, далее проходит

на юго-запад 450 м по юго-восточной границе лесной полосы, затем идет по сельскохозяйственным угодьям на восток ломаной линией 300 м, на северо-запад 150 м, на северо-восток 550 м, на северо-запад 100 м до реки Каилки, далее проходит вниз по течению реки Каилки 700 м, затем идет на юго-восток 400 м по сельскохозяйственным угодьям, 50 м по пруду, 600 м по сельскохозяйственным угодьям, пересекая полосу отвода автодороги Казань – Ульяновск, дважды реку Карлу и массив древесно-кустарниковой растительности, затем идет на юго-запад 550 м по сельскохозяйственным угодьям, пересекая реку Карлу и массив древесно-кустарниковой растительности, далее проходит на юго-восток 250 м по восточной границе массива древесно-кустарниковой растительности, 20 м по сельскохозяйственным угодьям, затем идет на юг ломаной линией 250 м по сельскохозяйственным угодьям, 100 м по восточной границе древесно-кустарниковой растительности, 100 м по сельскохозяйственным угодьям, далее проходит на северо-запад 200 м по сельскохозяйственным угодьям, затем идет на юго-запад 350 м по юго-восточной границе массива древесно-кустарниковой растительности, 100 м по сельскохозяйственным угодьям, далее проходит на северо-запад 50 м по массиву древесно-кустарниковой растительности до реки Карлы, затем идет вверх по течению данной реки 1,7 км, далее проходит на север 25 м по массиву древесно-кустарниковой растительности, затем идет на запад 50 м по северо-западной границе массива древесно-кустарниковой растительности, далее проходит по сельскохозяйственным угодьям на север 100 м, на запад 200 м, на юго-запад 400 м, на юго-восток 200 м, затем идет на юг ломаной линией 1,0 км по западной границе массива древесно-кустарниковой растительности, далее проходит на северо-запад 100 м по сельскохозяйственным угодьям, затем идет на юг 200 м по западной границе массива древесно-кустарниковой растительности, далее проходит на юго-восток 150 м по сельскохозяйственным угодьям, затем идет на юг 100 м по западной границе массива древесно-кустарниковой растительности, далее проходит на северо-запад 100 м по сельскохозяйственным угодьям, 50 м по северо-западной границе массива древесно-кустарниковой растительности до реки Карлы, затем идет вверх по течению данной реки 20 м до узловой точки 40.»;

10) в приложении 24:

а) в абзаце пятом слова «на реке Каилке в 2,6 км» заменить словами «на реке Каилке в 2,0 км», слова «3,3 км до пруда» заменить словами «3,1 км до пруда»;

б) абзац шестой изложить в следующей редакции:

«Граница Рунгинского сельского поселения по смежеству с муниципальным образованием «город Буинск» проходит от узловой точки 26, расположенной в 1,1 км на юго-восток от деревни Чураково на стыке границ Рунгинского сельского поселения, муниципального образования «город Буинск» и Малобуинковского сельского поселения, на северо-восток 1,7 км по сельскохозяйственным угодьям, пересекая лесную полосу, затем идет на юго-восток 25 м по северо-восточной границе полосы отвода автодороги Буинск – Яльчики, далее проходит на северо-восток 25 м по сельскохозяйственным угодьям, пересекая лесную полосу, затем идет на северо-запад 250 м по северо-восточной границе лесной полосы, далее проходит

по сельскохозяйственным угодьям 450 м на северо-восток, 200 м на юго-восток, 1,0 км на северо-восток, 800 м на юго-восток, 300 м на северо-восток, пересекая лесную полосу, затем идет 100 м на восток по лесной полосе, далее проходит по сельскохозяйственным угодьям 950 м на северо-запад, 500 м на юго-восток, затем идет в общем направлении на северо-восток 100 м по юго-восточной границе массива древесно-кустарниковой растительности, далее проходит на юг 3,0 км по западной границе полосы отвода Горьковской железной дороги, затем идет ломаной линией на восток 200 м, пересекая полосу отвода Горьковской железной дороги, далее проходит на север 3,3 км по восточной границе полосы отвода Горьковской железной дороги до узловой точки 27.»;

11) в абзаце десятом приложения 27 слова «на стыке границ чересполосного участка Старотинчалинского сельского поселения» заменить словами «на стыке границ чересполосного участка Буинского муниципального района»;

12) в приложении 31:

а) в абзаце пятом слова «Дрожжановского муниципального района» заменить словами «чересполосного участка Дрожжановского муниципального района»;

б) в абзаце шестом слова «от села Таковары на стыке границ Чувашско-Кишаковского сельского поселения, Дрожжановского муниципального района» заменить словами «от села Таковары на стыке границ Буинского, Дрожжановского муниципальных районов», слова «от села Новоселки на стыке границ Чувашско-Кишаковского сельского поселения, Дрожжановского муниципального района» заменить словами «от села Новоселки на стыке границ Буинского муниципального района, чересполосного участка Дрожжановского муниципального района»;

13) в абзаце третьем приложения 32 слова «Энтуганского сельского поселения, Дрожжановского муниципального района» заменить словами «Буинского, Дрожжановского муниципальных районов».

Статья 3

Настоящий Закон вступает в силу со дня его официального опубликования.

Глава (Раис)
Республики Татарстан

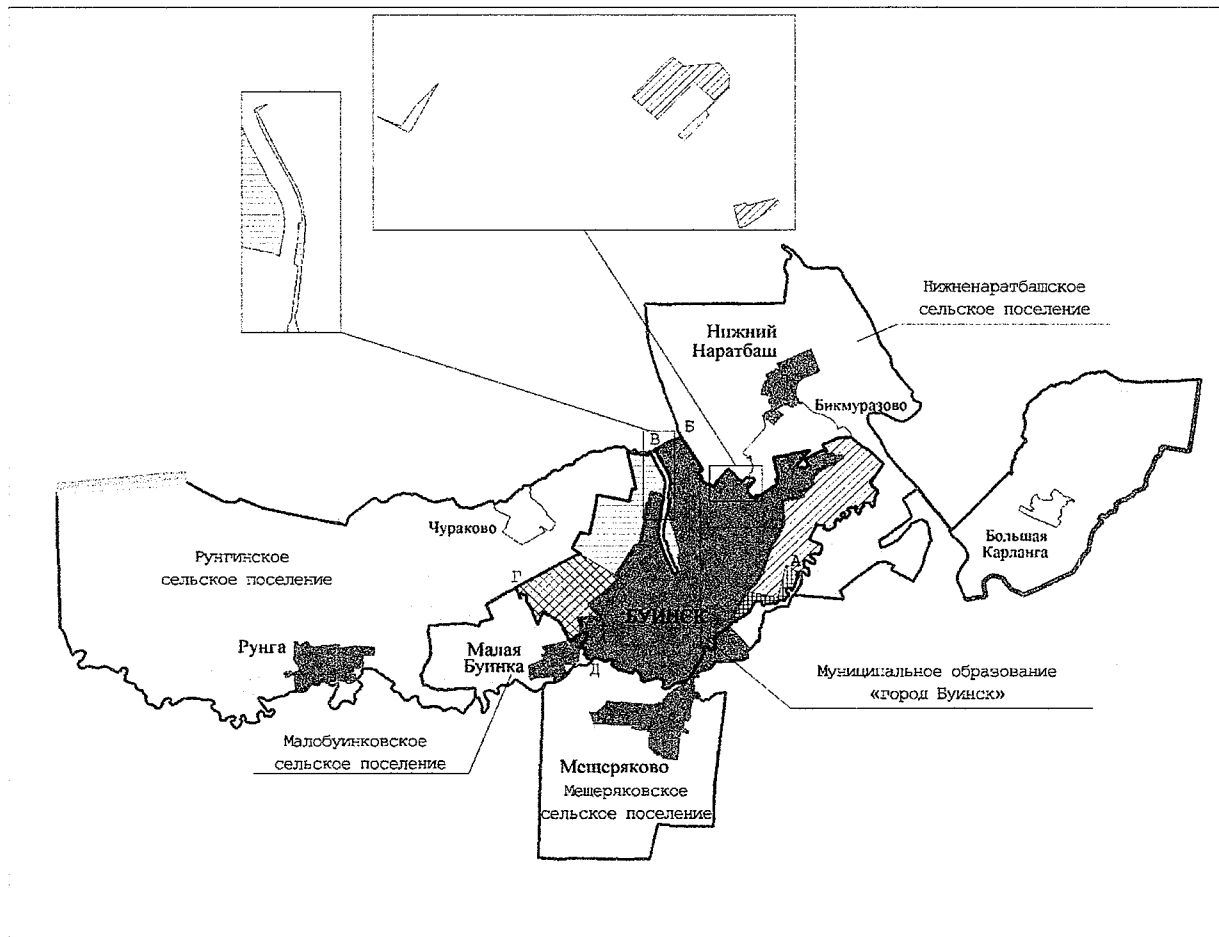


Р.Н. Минниханов















Казань, Кремль
23 декабря 2023 года
№ 138-ЗРТ

Карта-схема
 границ муниципальных образований
 с учетом изменений

Приложение
 к Закону Республики Татарстан «Об изменении
 границ территорий отдельных муниципальных
 образований и внесении изменений в Закон
 Республики Татарстан «Об установлении
 границ территорий и статусе муниципального
 образования «Буинский муниципальный район»
 и муниципальных образований в его составе»



Условные обозначения

- | | | | |
|---|---|--|---|
|  | - граница Республики Татарстан |  | - территория Нижненаратбашского сельского поселения Буинского муниципального района, включаемая в состав территории муниципального образования «город Буинск» Буинского муниципального района |
|  | - граница Буинского муниципального района |  | - территория Рунгинского сельского поселения Буинского муниципального района, включаемая в состав территории муниципального образования «город Буинск» Буинского муниципального района |
|  | - границы муниципальных образований |  | - территория Малобуинковского сельского поселения Буинского муниципального района, включаемая в состав территории муниципального образования «город Буинск» Буинского муниципального района |
|  | - А-Б - смежная граница Нижненаратбашского сельского поселения и муниципального образования «город Буинск» |  | - территория Мещеряковского сельского поселения Буинского муниципального района, включаемая в состав территории муниципального образования «город Буинск» Буинского муниципального района |
|  | - В-Г - смежная граница Рунгинского сельского поселения и муниципального образования «город Буинск» | | |
|  | - Г-Д - смежная граница Малобуинковского сельского поселения и муниципального образования «город Буинск» | | |
|  | - Д-А - смежная граница Мещеряковского сельского поселения и муниципального образования «город Буинск» | | |
|  | - административный центр поселения | | |
|  | - населенные пункты | | |
|  | - территория муниципального образования «город Буинск» Буинского муниципального района, включаемая в состав территории Нижненаратбашского сельского поселения Буинского муниципального района | | |



ТАТАРСТАН РЕСПУБЛИКАСЫ ЗАКОНЫ

**«Аерым муниципаль берәмлекләр территорияләре чикләрен үзгәртү һәм
«Буа муниципаль районы» муниципаль берәмлегенең һәм аның
составындагы муниципаль берәмлекләренең территорияләре чикләрен
билгеләү һәм аларның статусы турында» Татарстан Республикасы
Законына үзгәрешләр кертү хақында**

Татарстан Республикасы
Дәүләт Советы тарафыннан
2023 елның 18 декабрендә
кабул ителде

1 статья

Татарстан Республикасы Буа муниципаль районы составына керүче «Буа шәһәре», «Татар Буасы авыл җирлеге», «Карлы авыл җирлеге», «Түбән Наратбаш авыл җирлеге» һәм «Ырынгы авыл җирлеге» муниципаль берәмлекләре территорияләре чикләрен әлегә Законга кушымта нигезендә үзгәртәргә.

2 статья

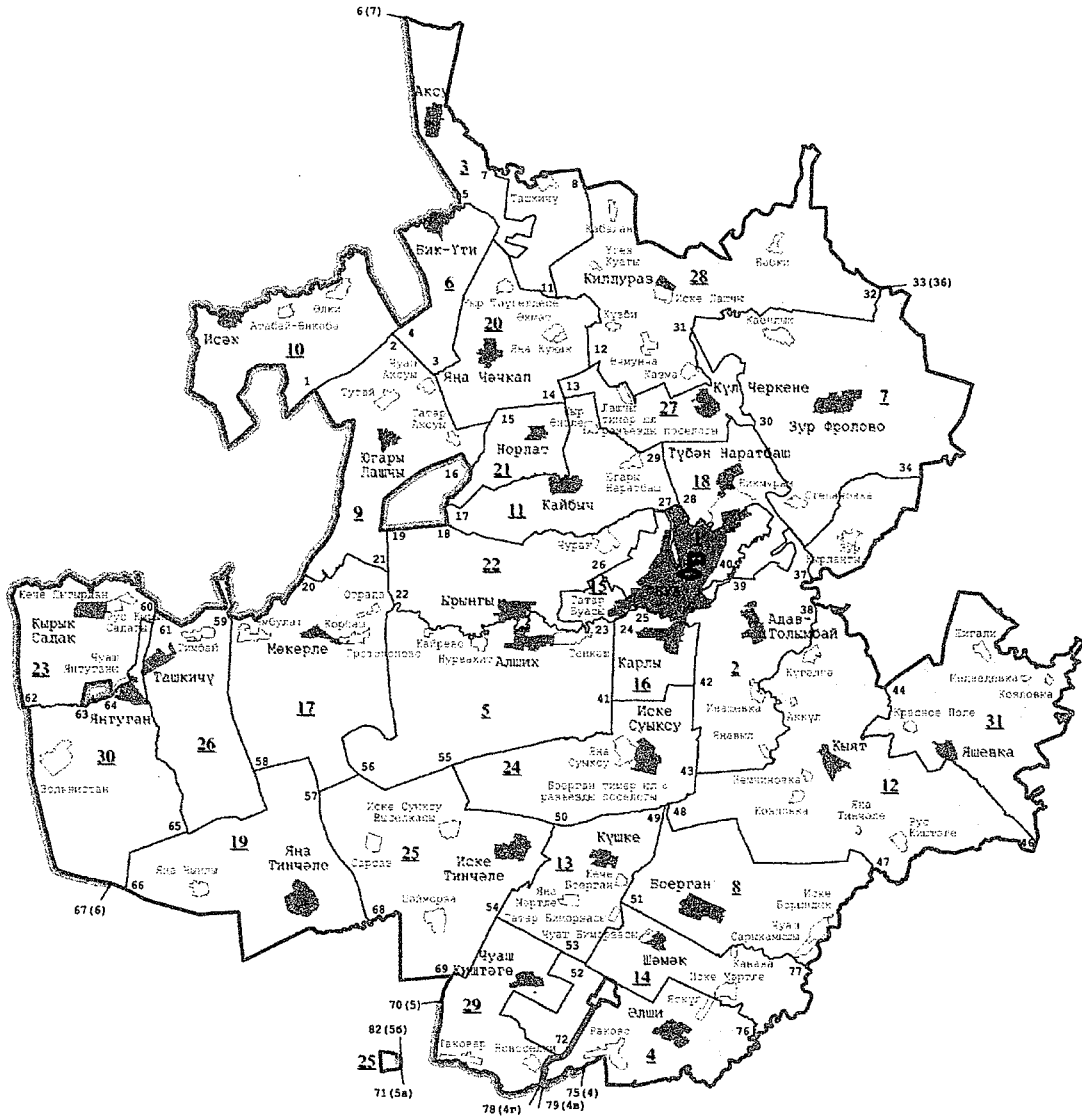
«Буа муниципаль районы» муниципаль берәмлегенең һәм аның составындагы муниципаль берәмлекләренең территорияләре чикләрен билгеләү һәм аларның статусы турында» 2005 елның 31 гыйнварындагы 17-ТРЗ номерлы Татарстан Республикасы Законына (Татарстан Дәүләт Советы Жыелма басмасы, 2005, № 1 (II өләш); 2008, № 1, № 12 (V өләш); 2010, № 7 (I өләш); 2014, № 12 (IX өләш) түбәндәге үзгәрешләргә кертергә:

- 1) I нче кушымтаны түбәндәге редакциядә бәян итәргә:

«Буа муниципаль районы»
муниципаль берәмлеге составына керүче
муниципаль берәмлекләрнең чикләре

«Буа муниципаль районы»
муниципаль берәмлегенең һәм аның
составындагы муниципаль берәмлекләрнең
территорияләре чикләрен билгеләү һәм
аларның статусы турында»
Татарстан Республикасы Законына
I нче кушымта

карта-схемасы



Шартлы билгеләр

- Татарстан Республикасы чиге
- муниципаль район чиге
- тоташу ноктасының тәртип саны
- 10 - жирлекләрнең чикләре һәм аларның сан белән билгеләнеше
- торак пунктлар
- жирлекнең административ үзәге
- муниципаль районның административ үзәге

Муниципаль районның чиктәш
чикләре тасвирламасы

- 6 (7) – 33 (36)
- 33 (36) – 75 (4)
- 75 (4) – 79 (4а)
- 79 (4а) – 78 (4г)
- 78 (4г) – 70 (5)
- 70 (5) – 67 (6)
- 67 (6) – 6 (7)
- 16 – 16
- 63 – 63
- 71 (5а) – 82 (5б)
- 82 (5б) – 71 (5а)
- Апас муниципаль районы
- Төтеш муниципаль районы
- Ульяновск өлкәсе
- Чүпрәле муниципаль районы
- Ульяновск өлкәсе
- Чүпрәле муниципаль районы
- Чуваш Республикасы
- Чуваш Республикасы
- Чуваш Республикасы
- Чүпрәле муниципаль районы
- Ульяновск өлкәсе

«Буа муниципаль районы»
муниципаль берәмлеге составына керүче
шәһәр һәм авыл җирлекләре

Карта-схемадагы №	Муниципаль берәмлек
1	Буа шәһәре
2	Адав-Толымбай авыл җирлеге
3	Аксу авыл җирлеге
4	Әлши авыл җирлеге
5	Алших авыл җирлеге
6	Бик-Үти авыл җирлеге
7	Зур Фролово авыл җирлеге
8	Боерган авыл җирлеге
9	Югары Лапчы авыл җирлеге
10	Исәк авыл җирлеге
11	Кайбыч авыл җирлеге
12	Кыят авыл җирлеге
13	Күшке авыл җирлеге
14	Шәмәк авыл җирлеге
15	Татар Буасы авыл җирлеге
16	Карлы авыл җирлеге
17	Мөкерле авыл җирлеге
18	Түбән Наратбаш авыл җирлеге
19	Яңа Тинчәле авыл җирлеге
20	Яңа Чәчкап авыл җирлеге
21	Норлат авыл җирлеге
22	Ырынғы авыл җирлеге
23	Кырык Садак авыл җирлеге
24	Иске Суыксу авыл җирлеге
25	Иске Тинчәле авыл җирлеге
26	Тимбай авыл җирлеге
27	Күл-Черкене авыл җирлеге
28	Килдураз авыл җирлеге
29	Чуаш Киштәге авыл җирлеге
30	Янтуган авыл җирлеге
31	Яшевка авыл җирлеге

»;

2) 2 нче кушымтада:

а) өченче абзацны түбәндәге редакциядә бәян итәргә:

«Буа муниципаль районы» муниципаль берәмлеге чиге Ульяновск өлкәсе белән чиктәш жирдә Буа, Тәтеш муниципаль районнары һәм Ульяновск өлкәсе чикләре тоташкан урында Раково авылыннан 450 м көньякта Чынлы елгасы акваториясендә урнашкан 75 нче (4 нче) тоташу ноктасыннан алып Татарстан Республикасы административ чиге буйлап Буа муниципаль районы, Чүпрәле муниципаль районының басу аша кишәрлеге һәм Ульяновск өлкәсе чикләре тоташкан урында Новоселки авылыннан 850 м көньяк-көнчыгышка Иске Чынлы елгасы ермагында урнашкан 79 нчы (4в) тоташу ноктасына кадәр, шулай ук Буа муниципаль районы, Чүпрәле муниципаль районының басу аша кишәрлеге һәм Ульяновск өлкәсе чикләре тоташкан урында Новоселки авылыннан 700 м көньяк-көнчыгышта Иске Чынлы елгасы ермагында урнашкан 78 нче (4г) тоташу ноктасыннан алып Буа, Чүпрәле муниципаль районнары һәм Ульяновск өлкәсе чикләре тоташкан урында Таковары авылыннан 2,7 км төньякта урнашкан 70 нче (5 нче) тоташу ноктасына кадәр уза.»;

б) сигезенче абзацта «Буа муниципаль районы» муниципаль берәмлеге, «Чүпрәле муниципаль районы» муниципаль берәмлегенә һәм Ульяновск өлкәсе чикләре тоташкан урында Новоселки авылыннан 700 м көньяк-көнчыгышта Иске Чынлы елгасы ермагында урнашкан» һәм «Буа муниципаль районы, Чүпрәле муниципаль районының басу аша кишәрлеге һәм Ульяновск өлкәсе чикләре тоташкан урында Новоселки авылыннан 850 м көньяк-көнчыгышта Иске Чынлы елгасы ермагында урнашкан» сүзләрен төшереп калдырырга;

в) унынчы абзацта «71 нче (5а) тоташу ноктасыннан алып Татарстан Республикасы административ чиге буйлап 82 нче (5б) тоташу ноктасына кадәр уза» сүзләрен «82 нче (5б) тоташу ноктасыннан алып Татарстан Республикасы административ чиге буйлап 71 нче (5а) тоташу ноктасына кадәр уза» сүзләренә алмаштырырга;

г) түбәндәге эчтәлекле абзац өстәргә:

«Буа муниципаль районы» муниципаль берәмлеге чиге Чуваш Республикасының басу аша кишәрлекләре белән чиктәш жирдә Югары Лашчы, Норлат авыл жирлекләре һәм Чуваш Республикасының басу аша кишәрлеге чикләре тоташкан урында Татар Аксуы авылыннан 1,4 км көньяк-көнчыгышта урнашкан 16 нчы тоташу ноктасыннан алып Татарстан Республикасы административ чиге буйлап 16 нчы тоташу ноктасына кадәр, шулай ук Кырык-Садак, Янтуган авыл жирлекләре һәм Чуваш Республикасының басу аша кишәрлеге чикләре тоташкан урында Янтуган авылыннан 1,7 км көньяк-көнбатышта Чатказ елгасында урнашкан 63 нче тоташу ноктасыннан алып 63 нче тоташу ноктасына кадәр уза.»;

3) 3 нче кушымтада:

а) өченче абзацта «Буа шәһәре» муниципаль берәмлеге, Кайбыч һәм Ырынгы авыл жирлекләре чикләре тоташкан урында Бикмураз авылыннан 2,6 км көньяк-көнбатышта Каилка елгасында урнашкан 27 нче тоташу ноктасына кадәр» сүзләрен «, 100 м Каилка елгасы агымы буенча өскә таба «Буа шәһәре» муниципаль берәмлеге, Кайбыч һәм Ырынгы авыл жирлекләре чикләре тоташкан урында

Бикмураз авылыннан 2,0 км көньяк-көнбатышта Каилка елгасында урнашкан 27 нче тоташу ноктасына кадәр» сүзләрэнә алмаштырырга;

б) дүртенче абзацны түбәндәге редакциядә бәян итәргә:

«Буа шәһәре» муниципаль берәмлеге чиге Түбән Наратбаш авыл жирлеге белән чиктәш жирдә 28 нче тоташу ноктасыннан алып көньяк-көнчыгышка таба, сынык сызык ясап, 1,3 км сәнэгать объектының төньяк-көнчыгыш һәм көнчыгыш чикләре буйлап, 250 м агач-куак үсемлекләре массивы буйлап, 150 м авыл хужалыгы жирләре буйлап уза, аннары төньяк-көнчыгышка таба 200 м авыл хужалыгы жирләре буйлап, 350 м профильле автомобиль юлы буйлап бара, алга таба көньяк-көнчыгышка таба 450 м сәнэгать объектының көньяк-көнбатыш чиге буйлап уза, аннары чистарту корылмалары чиге буйлап төньяк-көнчыгышка таба 150 м, сынык сызык ясап, көнчыгышка таба 150 м, сынык сызык ясап, көньяк-көнчыгышка таба 100 м, сынык сызык ясап, көньяк-көнбатышка таба 250 м бара, алга таба көньяк-көнчыгышка таба, сынык сызык ясап, 400 м авыл хужалыгы жирләре буйлап уза, аннары производство объекты чиге буйлап төньяк-көнбатышка таба 50 м, сынык сызык ясап, көнчыгышка таба 150 м бара, алга таба төньяк-көнчыгышка таба 150 м сәнэгать объекты буйлап, 300 м авыл хужалыгы жирләре буйлап уза, аннары авыл хужалыгы жирләре буйлап төньякка таба 150 м, төньяк-көнчыгышка таба 50 м Буа – Килдураз автомобиль юлына кадәр бара, алга таба төньяк-көнбатышка таба 500 м шушы автомобиль юлы буйлап уза, аннары төньяк-көнчыгышка таба 900 м, урман полосасын кисеп үтеп, авыл хужалыгы жирләре буйлап бара, алга таба көньяк-көнбатышка таба 450 м урман полосасының көньяк-көнчыгыш чиге буйлап уза, аннары авыл хужалыгы жирләре буйлап, сынык сызык ясап, көнчыгышка таба 300 м, төньяк-көнбатышка 150 м, төньяк-көнчыгышка 550 м, төньяк-көнбатышка 100 м Каилка елгасына кадәр бара, алга таба Каилка елгасы агымы буенча аска таба 700 м уза, аннары көньяк-көнчыгышка таба 400 м авыл хужалыгы жирләре буйлап, 50 м буа буйлап, Казан – Ульяновск автомобиль юлына бүлеп бирелгән полосаны, ике тапкыр Карлы елгасын һәм агач-куак үсемлекләре массивын кисеп үтеп, 600 м авыл хужалыгы жирләре буйлап бара, аннары көньяк-көнбатышка таба 550 м, Карлы елгасын һәм агач-куак үсемлекләре массивын кисеп үтеп, авыл хужалыгы жирләре буйлап бара, алга таба көньяк-көнчыгышка таба 250 м агач-куак үсемлекләре массивының көнчыгыш чиге буйлап, 20 м авыл хужалыгы жирләре буйлап уза, аннары көньякка таба, сынык сызык ясап, 250 м авыл хужалыгы жирләре буйлап, 100 м агач-куак үсемлекләренә көнчыгыш чиге буйлап, 100 м авыл хужалыгы жирләре буйлап бара, алга таба төньяк-көнбатышка таба 200 м авыл хужалыгы жирләре буйлап уза, аннары көньяк-көнбатышка таба 350 м агач-куак үсемлекләре массивының көньяк-көнчыгыш чиге буйлап, 100 м авыл хужалыгы жирләре буйлап бара, алга таба төньяк-көнбатышка таба 50 м агач-куак үсемлекләре массивы буйлап Карлы елгасына кадәр уза, аннары шушы елга агымы буенча өскә таба 1,7 км бара, алга таба төньякка таба 25 м агач-куак үсемлекләре массивы буйлап уза, аннары көнбатышка таба 50 м агач-куак үсемлекләре массивының төньяк-көнбатыш чиге буйлап бара, алга таба авыл хужалыгы жирләре буйлап төньякка таба 100 м, көнбатышка таба 200 м, көньяк-көнбатышка таба 400 м, көньяк-көнчыгышка таба 200 м уза, аннары көньякка таба, сынык сызык ясап, 1,0 км агач-куак үсемлекләре массивының көнбатыш чиге

буйлап бара, алга таба төньяк-көнбатышка таба 100 м авыл хужалыгы жирләре буйлап уза, аннары көньякка таба 200 м агач-куак үсемлекләре массивының көнбатыш чиге буйлап бара, алга таба көньяк-көнчыгышка таба 150 м авыл хужалыгы жирләре буйлап уза, аннары көньякка таба 100 м агач-куак үсемлекләре массивының көнбатыш чиге буйлап бара, алга таба төньяк-көнбатышка таба 100 м авыл хужалыгы жирләре буйлап, 50 м агач-куак үсемлекләре массивының төньяк-көнбатыш чиге буйлап Карлы елгасына кадәр уза, аннары шушы елга агымы буенча өскә таба 20 м «Буа шәһәре» муниципаль берәмлеге, Түбән Наратбаш һәм Карлы авыл жирлекләре чикләре тоташкан урында Адав-Толымбай авылыннан 2,0 км төньяк-көнбатышта урнашкан 40 нчы тоташу ноктасына кадәр бара.»;

в) бишенче абзацны түбәндәге редакциядә бәян итәргә:

«Буа шәһәре» муниципаль берәмлеге чиге Карлы авыл жирлеге белән чиктәш жирдә 40 нчы тоташу ноктасыннан алып көнбатышка таба 25 м канау буенча, 100 м агач-куак үсемлекләре массивының көньяк чиге буенча уза, аннары, сынык сызык ясап, көньякка таба 500 м авыл хужалыгы жирләре буйлап бара, алга таба көньяк-көнбатышка таба 2,0 км агач-куак үсемлекләре массивының төньяк-көнбатыш чиге буйлап Карлы елгасына кадәр уза, аннары шушы елганың сул яры буйлап 100 м бара, алга таба, Буа – Адав-Толымбай – Ивашевка автомобиль юлына һәм Казан – Ульяновск федераль автомобиль юлына бүлеп бирелгән полосаларны кисеп үтеп, 2,0 км шушы елга агымы буенча өскә таба уза, 2,9 км Карлы елгасына кадәр бара, 100 м аның агымы буенча өскә таба «Буа шәһәре» муниципаль берәмлеге, Карлы һәм Татар Буасы авыл жирлекләре чикләре тоташкан урында Татар Буасы авылыннан 400 м көнчыгышта Карлы елгасында урнашкан 25 нче тоташу ноктасына кадәр уза.»;

г) алтынчы абзацны түбәндәге редакциядә бәян итәргә:

«Буа шәһәре» муниципаль берәмлеге чиге Татар Буасы авыл жирлеге белән чиктәш жирдә 25 нче тоташу ноктасыннан алып, сынык сызык ясап, 400 м төньяк-көнбатышка таба Горький тимер юлына бүлеп бирелгән полосаның көнчыгыш чиге буйлап уза, шушы тимер юлга бүлеп бирелгән полосаны кисеп үтеп, 150 м уза, аннары авыл хужалыгы жирләре буйлап төньякка таба 50 м, төньяк-көнчыгышка таба, сынык сызык ясап, 200 м бара, 150 м профильле автомобиль юлы буйлап уза, алга таба, сынык сызык ясап, төньяк-көнбатышка таба 100 м сәнәгать объектының көньяк-көнбатыш чиге буйлап бара, аннары көнбатышка таба 100 м сәнәгать объектының көньяк чиге буйлап уза, алга таба көньякка таба 50 м профильле автомобиль юлына бүлеп бирелгән полосаның көнчыгыш чиге буйлап бара, аннары авыл хужалыгы жирләре буйлап, профильле автомобиль юлына бүлеп бирелгән полосаны кисеп үтеп, көнбатышка таба 100 м, сынык сызык ясап, көньякка таба 100 м, көнбатышка таба 100 м, көньякка таба 50 м, көнбатышка таба 50 м, төньяк-көнбатышка таба 1,0 км, көньяк-көнбатышка таба 350 м уза, алга таба төньяк-көнбатышка таба 700 м авыл хужалыгы жирләре буйлап, 400 м карьерның көнчыгыш, төньяк, көнбатыш чикләре буйлап, 300 м авыл хужалыгы жирләре буйлап «Буа шәһәре» муниципаль берәмлеге, Татар Буасы һәм Ырынгы авыл жирлекләре чикләре тоташкан урында Чурак авылыннан 1,1 км көньяк-көнчыгышта урнашкан 26 нчы тоташу ноктасына кадәр бара.»;

д) жиденче абзацны түбәндәге редакциядә бәян итәргә:

«Буа шәһәре» муниципаль берәмлеге чиге Ырынгы авыл җирлеге белән чиктәш җирдә 26 нчы тоташу ноктасыннан алып төньяк-көнчыгышка таба 1,7 км, урман полосасын кисеп үтеп, авыл хужалыгы җирләре буйлап уза, аннары көньяк-көнчыгышка таба 25 м Буа – Яльчик автомобиль юлына бүлеп бирелгән полосаның төньяк-көнчыгыш чиге буйлап бара, алга таба төньяк-көнчыгышка таба 25 м, урман полосасын кисеп үтеп, авыл хужалыгы җирләре буйлап уза, аннары төньяк-көнбатышка таба 250 м урман полосасының төньяк-көнчыгыш чиге буйлап бара, алга таба авыл хужалыгы җирләре буйлап 450 м төньяк-көнчыгышка таба, 200 м көньяк-көнчыгышка таба, 1,0 км төньяк-көнчыгышка таба, 800 м көньяк-көнчыгышка таба, урман полосасын кисеп үтеп, 300 м төньяк-көнчыгышка таба уза, аннары 100 м көнчыгышка таба урман полосасы буйлап бара, алга таба авыл хужалыгы җирләре буйлап 950 м төньяк-көнбатышка таба, 500 м көньяк-көнчыгышка таба уза, аннары гомуми юнәлештә төньяк-көнчыгышка таба 100 м агач-куак үсемлекләре массивының көньяк-көнчыгыш чиге буйлап бара, алга таба көньякка таба 3,0 км Горький тимер юлына бүлеп бирелгән полосаның көнбатыш чиге буйлап уза, аннары, сынык сызык ясап, Горький тимер юлына бүлеп бирелгән полосаны кисеп үтеп, көнчыгышка таба 200 м бара, алга таба төньякка таба 3,3 км Горький тимер юлына бүлеп бирелгән полосаның көнчыгыш чиге буйлап 27 нче тоташу ноктасына кадәр уза.»;

4) 5 нче кушымтаның дүртенче абзацында «Аксу авыл җирлеге, Апас муниципаль районы» сүзләрен «Буа, Апас муниципаль районнары» сүзләренә алмаштырырга;

5) 6 нчы кушымтада:

а) бишенче абзацта «Әлши авыл җирлеге, Чүпрәле муниципаль районы» сүзләрен «Буа муниципаль районы, Чүпрәле муниципаль районының басу аша кишәрлеге» сүзләренә алмаштырырга;

б) алтынчы абзацта «Чүпрәле муниципаль районы белән чиктәш» сүзләрен «Чүпрәле муниципаль районының басу аша кишәрлеге белән чиктәш» сүзләренә алмаштырырга, «Чүпрәле муниципаль районы чикләре» сүзләрен «Чүпрәле муниципаль районының басу аша кишәрлеге чикләре» сүзләренә алмаштырырга;

6) 13 нче кушымтада:

а) сигезенче абзацта «Кайбыч авыл җирлеге, «Буа шәһәре» муниципаль берәмлеге һәм Ырынгы авыл җирлеге чикләре тоташкан урында Бикмураз авылыннан 2,6 км көньяк-көнбатышта Каилка елгасында урнашкан 27 нче тоташу ноктасына кадәр» сүзләрен «, 100 м Каилка елгасы агымы буенча өскә таба Кайбыч авыл җирлеге, «Буа шәһәре» муниципаль берәмлеге һәм Ырынгы авыл җирлеге чикләре тоташкан урында Бикмураз авылыннан 2,0 км көньяк-көнбатышта Каилка елгасында урнашкан 27 нче тоташу ноктасына кадәр» сүзләренә алмаштырырга;

б) тугызынчы абзацта «3,3 км буага кадәр» сүзләрен «3,1 км буага кадәр» сүзләренә алмаштырырга;

7) 17 нче кушымтада:

а) бишенче абзацта «1,8 км көньяк-көнчыгышта урнашкан» сүзләрән «1,1 км көньяк-көнчыгышта урнашкан» сүзләрәнә алмаштырырга;

б) алтынчы абзацны түбәндәге редакциядә бәян итәргә:

«Татар Буасы авыл жирлегә чиге «Буа шәһәре» муниципаль берәмлеге белән чиктәш жирдә 25 нче тоташу ноктасыннан алып, сынык сызык ясап, төньяк-көнбатышка таба 400 м Горький тимер юлына бүлеп бирелгән полосаның көнчыгыш чиге буйлап уза, шушы тимер юлга бүлеп бирелгән полосаны кисеп үтеп, 150 м уза, аннары авыл хужалыгы жирләре буйлап төньякка таба 50 м, төньяк-көнчыгышка таба, сынык сызык ясап, 200 м бара, 150 м профильле автомобиль юлы буйлап уза, алга таба, сынык сызык ясап, төньяк-көнбатышка таба 100 м сәнэгать объектынның көньяк-көнбатыш чиге буйлап уза, аннары көнбатышка таба 100 м сәнэгать объектынның көньяк чиге буйлап уза, алга таба көньякка таба 50 м профильле автомобиль юлына бүлеп бирелгән полосаның көнчыгыш чиге буйлап бара, аннары авыл хужалыгы жирләре буйлап, профильле автомобиль юлына бүлеп бирелгән полосаны кисеп үтеп, көнбатышка таба 100 м, сынык сызык ясап, көньякка таба 100 м, көнбатышка таба 100 м, көньякка таба 50 м, көнбатышка таба 50 м, төньяк-көнбатышка таба 1,0 км, көньяк-көнбатышка таба 350 м бара, алга таба төньяк-көнбатышка таба 700 м авыл хужалыгы жирләре буйлап, 400 м карьерның көнчыгыш, төньяк, көнбатыш чикләре буйлап, 300 м авыл хужалыгы жирләре буйлап 26 нчы тоташу ноктасына кадәр уза.»;

8) 18 нче кушымтаның алтынчы абзацның түбәндәге редакциядә бәян итәргә:

«Карлы авыл жирлегә чиге «Буа шәһәре» муниципаль берәмлеге белән чиктәш жирдә Карлы авыл жирлегә, «Буа шәһәре» муниципаль берәмлеге һәм Түбән Наратбаш авыл жирлегә чикләре тоташкан урында Адав-Толымбай авылыннан 2,0 км төньяк-көнбатышта урнашкан 40 нчы тоташу ноктасыннан алып көнбатышка таба 25 м канау буенча, 100 м агач-куак үсемлекләре массивының көньяк чиге буенча уза, аннары, сынык сызык ясап, көньякка таба 500 м авыл хужалыгы жирләре буйлап бара, алга таба көньяк-көнбатышка таба 2,0 км агач-куак үсемлекләре массивының төньяк-көнбатыш чиге буйлап Карлы елгасына кадәр уза, аннары шушы елганың сул яры буйлап 100 м бара, алга таба, Буа – Адав-Толымбай – Ивашевка автомобиль юлына һәм Казан – Ульяновск федераль автомобиль юлына бүлеп бирелгән полосаларны кисеп үтеп, 2,0 км шушы елга агымы буенча өскә таба уза, 2,9 км Карлы елгасының сул яры буйлап бара, 100 м аның агымы буенча өскә таба 25 нче тоташу ноктасына кадәр уза.»;

9) 20 нче кушымтада:

а) жиденче абзацта «2,4 км төньяк-көнбатышта урнашкан» сүзләрән «2,0 км төньяк-көнбатышта урнашкан» сүзләрәнә алмаштырырга;

б) сигезенче абзацны түбәндәге редакциядә бәян итәргә:

«Түбән Наратбаш авыл жирлегә чиге «Буа шәһәре» муниципаль берәмлеге белән чиктәш жирдә 28 нче тоташу ноктасыннан алып көньяк-көнчыгышка таба, сынык сызык ясап, 1,3 км сәнэгать объектынның төньяк-көнчыгыш һәм көнчыгыш чикләре буйлап, 250 м агач-куак үсемлекләре массивы буйлап, 150 м авыл

хужалыгы жирләре буйлап уза, аннары төньяк-көнчыгышка таба 200 м авыл хужалыгы жирләре буйлап, 350 м профильле автомобиль юлы буйлап бара, алга таба көньяк-көнчыгышка таба 450 м сәнэгать объектының көньяк-көнбатыш чиге буйлап уза, аннары чистарту корылмалары чиге буйлап төньяк-көнчыгышка таба 150 м, сынык сызык ясап, көнчыгышка таба 150 м, сынык сызык ясап, көньяк-көнчыгышка таба 100 м, сынык сызык ясап, көньяк-көнбатышка таба 250 м бара, алга таба көньяк-көнчыгышка таба, сынык сызык ясап, 400 м авыл хужалыгы жирләре буйлап уза, аннары производство объекты чиге буйлап төньяк-көнбатышка таба 50 м, сынык сызык ясап, көнчыгышка таба 150 м бара, алга таба төньяк-көнчыгышка таба 150 м сәнэгать объекты буйлап, 300 м авыл хужалыгы жирләре буйлап уза, аннары авыл хужалыгы жирләре буйлап төньякка таба 150 м, төньяк-көнчыгышка таба 50 м Буа – Килдураз автомобиль юлына кадәр бара, алга таба төньяк-көнбатышка таба 500 м шушы автомобиль юлы буйлап уза, аннары төньяк-көнчыгышка таба 900 м, урман полосасын кисеп үтеп, авыл хужалыгы жирләре буйлап бара, алга таба көньяк-көнбатышка таба 450 м урман полосасының көньяк-көнчыгыш чиге буйлап уза, аннары авыл хужалыгы жирләре буйлап, сынык сызык ясап, көнчыгышка таба 300 м, төньяк-көнбатышка 150 м, төньяк-көнчыгышка 550 м, төньяк-көнбатышка 100 м Каилка елгасына кадәр бара, алга таба Каилка елгасы агымы буенча аска таба 700 м уза, аннары көньяк-көнчыгышка таба 400 м авыл хужалыгы жирләре буйлап, 50 м буа буйлап, Казан – Ульяновск автомобиль юлына бүлеп бирелгән полосаны, ике тапкыр Карлы елгасын һәм агач-куак үсемлекләре массивын кисеп үтеп, 600 м авыл хужалыгы жирләре буйлап бара, аннары көньяк-көнбатышка таба 550 м, Карлы елгасын һәм агач-куак үсемлекләре массивын кисеп үтеп, авыл хужалыгы жирләре буйлап бара, алга таба көньяк-көнчыгышка таба 250 м агач-куак үсемлекләре массивының көнчыгыш чиге буйлап, 20 м авыл хужалыгы жирләре буйлап уза, аннары көньякка таба, сынык сызык ясап, 250 м авыл хужалыгы жирләре буйлап, 100 м агач-куак үсемлекләренен көнчыгыш чиге буйлап, 100 м авыл хужалыгы жирләре буйлап бара, алга таба төньяк-көнбатышка таба 200 м авыл хужалыгы жирләре буйлап уза, аннары көньяк-көнбатышка таба 350 м агач-куак үсемлекләре массивының көньяк-көнчыгыш чиге буйлап, 100 м авыл хужалыгы жирләре буйлап бара, алга таба төньяк-көнбатышка таба 50 м агач-куак үсемлекләре массивы буйлап Карлы елгасына кадәр уза, аннары шушы елга агымы буенча өскә таба 1,7 км бара, алга таба төньякка таба 25 м агач-куак үсемлекләре массивы буйлап уза, аннары көнбатышка таба 50 м агач-куак үсемлекләре массивының төньяк-көнбатыш чиге буйлап бара, алга таба авыл хужалыгы жирләре буйлап төньякка таба 100 м, көнбатышка таба 200 м, көньяк-көнбатышка таба 400 м, көньяк-көнчыгышка таба 200 м уза, аннары көньякка таба, сынык сызык ясап, 1,0 км агач-куак үсемлекләре массивының көнбатыш чиге буйлап бара, алга таба төньяк-көнбатышка таба 100 м авыл хужалыгы жирләре буйлап уза, аннары көньякка таба 200 м агач-куак үсемлекләре массивының көнбатыш чиге буйлап бара, алга таба көньяк-көнчыгышка таба 150 м авыл хужалыгы жирләре буйлап уза, аннары көньякка таба 100 м агач-куак үсемлекләре массивының көнбатыш чиге буйлап бара, алга таба төньяк-көнбатышка таба 100 м авыл хужалыгы жирләре буйлап, 50 м агач-куак үсемлекләре массивының төньяк-

көнбатыш чиге буйлап Карлы елгасына кадәр уза, аннары шушы елга агымы буенча өскә таба 20 м 40 нчы тоташу ноктасына кадәр бара.»;

10) 24 нче кушымтада:

а) бишенче абзацта «2,6 км көнъяк-көнбатышта Каилка елгасында» сүзләрен «2,0 км көнъяк-көнбатышта Каилка елгасында» сүзләренә алмаштырырга, «буага кадәр 3,3 км» сүзләрен «буага кадәр 3,1 км» сүзләренә алмаштырырга;

б) алтынчы абзацны түбәндәге редакциядә бәян итәргә:

«Ырынгы авыл жирлеге чиге «Буа шәһәре» муниципаль берәмлеге белән чиктәш жирдә Ырынгы авыл жирлеге, «Буа шәһәре» муниципаль берәмлеге һәм Татар Буасы авыл жирлеге чикләре тоташкан урында Чурак авылыннан 1,1 км көнъяк-көнчыгышта урнашкан 26 нчы тоташу ноктасыннан алып төньяк-көнчыгышка таба 1,7 км, урман полосасын кисеп үтеп, авыл хужалыгы жирләре буйлап уза, аннары көнъяк-көнчыгышка таба 25 м Буа – Яльчик автомобиль юлына бүлеп бирелгән полосаның төньяк-көнчыгыш чиге буйлап бара, алга таба төньяк-көнчыгышка таба 25 м, урман полосасын кисеп үтеп, авыл хужалыгы жирләре буйлап уза, аннары төньяк-көнбатышка таба 250 м урман полосасының төньяк-көнчыгыш чиге буйлап бара, алга таба авыл хужалыгы жирләре буйлап 450 м төньяк-көнчыгышка таба, 200 м көнъяк-көнчыгышка таба, 1,0 км төньяк-көнчыгышка таба, 800 м көнъяк-көнчыгышка таба, урман полосасын кисеп үтеп, 300 м төньяк-көнчыгышка таба уза, аннары 100 м көнчыгышка таба урман полосасы буйлап бара, алга таба авыл хужалыгы жирләре буйлап 950 м төньяк-көнбатышка таба, 500 м көнъяк-көнчыгышка таба уза, аннары гомуми юнәлештә төньяк-көнчыгышка таба 100 м агач-куак үсемлекләре массивының көнъяк-көнчыгыш чиге буйлап бара, алга таба көнъякка таба 3,0 км Горький тимер юлына бүлеп бирелгән полосаның көнбатыш чиге буйлап уза, аннары, сынык сызык ясап, Горький тимер юлына бүлеп бирелгән полосаны кисеп үтеп, көнчыгышка таба 200 м бара, алга таба көнъякка таба 3,3 км Горький тимер юлына бүлеп бирелгән полосаның көнчыгыш чиге буйлап 27 нче тоташу ноктасына кадәр уза.»;

11) 27 нче кушымтаның унынчы абзацында «Иске Тинчәле авыл жирлегенә басу аша кишәрлеге, Чүпрәле муниципаль районы һәм Ульяновск өлкәсе чикләре тоташкан урында» сүзләрен «Буа муниципаль районының басу аша кишәрлеге, Чүпрәле муниципаль районы һәм Ульяновск өлкәсе чикләре тоташкан урында» сүзләренә алмаштырырга;

12) 31 нче кушымтада:

а) бишенче абзацта «Чүпрәле муниципаль районы» сүзләрен «Чүпрәле муниципаль районының басу аша кишәрлеге» сүзләренә алмаштырырга;

б) алтынчы абзацта «Чуаш Киштәге авыл жирлеге, Чүпрәле муниципаль районы һәм Ульяновск өлкәсе чикләре тоташкан урында Таковар авылыннан» сүзләрен «Буа, Чүпрәле муниципаль районнары һәм Ульяновск өлкәсе чикләре тоташкан урында Таковар авылыннан» сүзләренә алмаштырырга, «Чуаш Киштәге авыл жирлеге, Чүпрәле муниципаль районы һәм Ульяновск өлкәсе чикләре тоташкан урында Новоселки авылыннан» сүзләрен «Буа муниципаль районы,

Чүпрәле муниципаль районының басу аша кишәрлеге һәм Ульяновск өлкәсе чикләре тоташкан урында Новоселки авылыннан» сүзләренә алмаштырырга;

13) 32 нче кушымтаның өченче абзацында «Янтуган авыл жирлеге, Чүпрәле муниципаль районы» сүзләрен «Буа, Чүпрәле муниципаль районнары» сүзләренә алмаштырырга.

3 статья

Әлеге Закон рәсми басылып чыккан көнненнән үз көченә керә.

Татарстан Республикасы
Рәисе

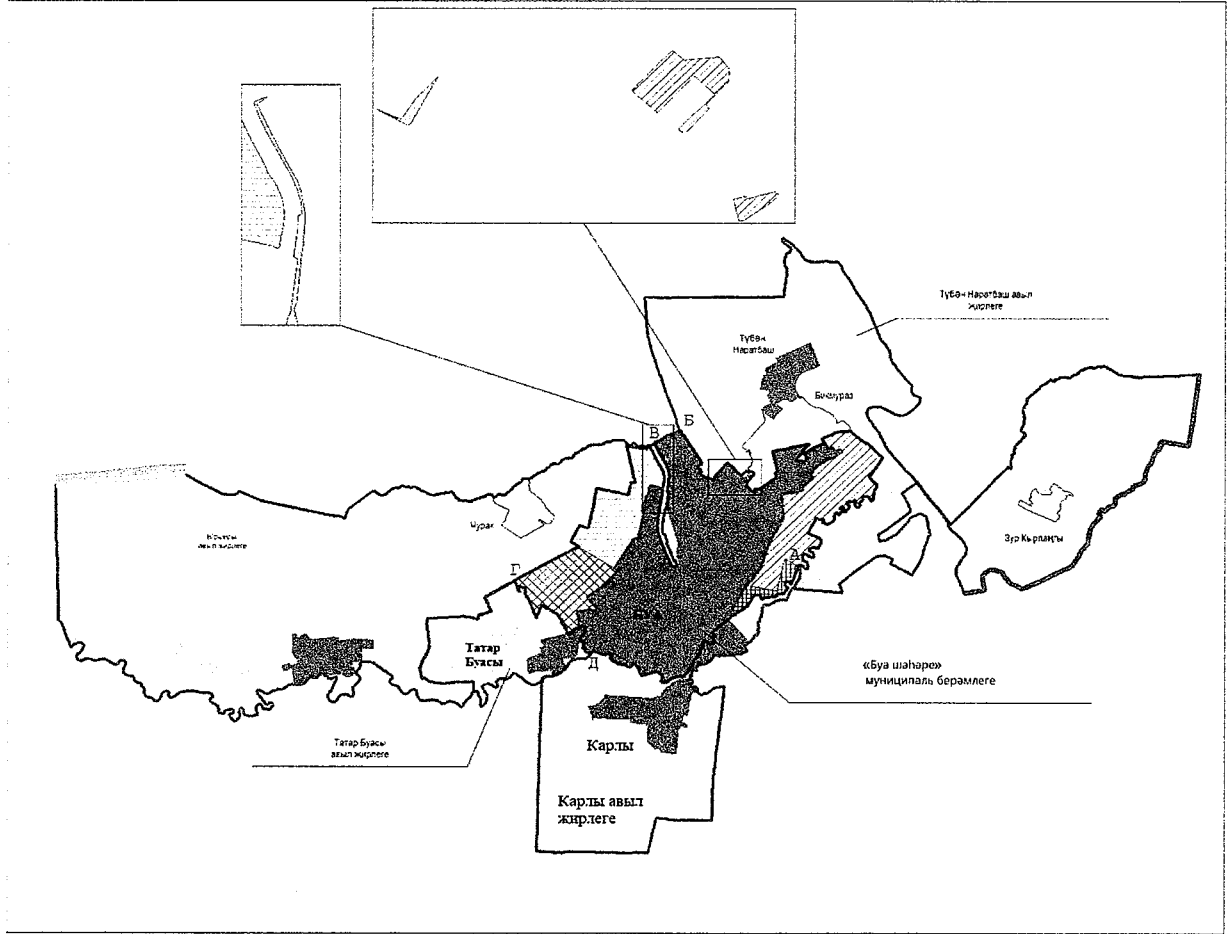


Казан, Кремль
2023 ел, 23 декабрь
№ 138-ТРЗ















Р.Н. Миңнеханов

Муниципаль берәмлекләрнең үзгәрешләр
исәпкә алынган чыгарыш карта-схемасы

«Аерыч муниципаль берәмлекләр территорияләре чикләрен
үзгәртү һәм Буа муниципаль районы муниципаль берәмлеген
пәһи яңы составына кергизү» берәмлекләрен
территорияләре чикләрен билдәләү һәм аларның статусы
турында Татарстан Республикасы Заңының үзгәрешләр кертү
хакында Татарстан Республикасы Заңының кушылышы



Шартлы билгеләр

- | | |
|---|--|
| <ul style="list-style-type: none">  - Татарстан Республикасы чиге  - Буа муниципаль районы чиге  - муниципаль берәмлекләр чикләре  - А-Б Түбән Наратбаш авыл җирлегенә һәм «Буа шәһәре» муниципаль берәмлегенә чыккан чиге  - В-Г Ырыңгы авыл җирлегенә һәм «Буа шәһәре» муниципаль берәмлегенә чыккан чиге  - Г-Д Татар Буасы авыл җирлегенә һәм «Буа шәһәре» муниципаль берәмлегенә чыккан чиге  - Д-А Карлы авыл җирлегенә һәм «Буа шәһәре» муниципаль берәмлегенә чыккан чиге  - җирлекнең административ үзәге  - торақ пунктлар  - Буа муниципаль районы Түбән Наратбаш авыл җирлеге территориясә составына керүче Буа муниципаль районының «Буа шәһәре» муниципаль берәмлеге территориясә | <ul style="list-style-type: none">  - Буа муниципаль районының «Буа шәһәре» муниципаль берәмлеге территориясә составына керүче Буа муниципаль районы Түбән Наратбаш авыл җирлеге территориясә  - Буа муниципаль районының «Буа шәһәре» муниципаль берәмлеге территориясә составына керүче Буа муниципаль районы Ырыңгы авыл җирлеге территориясә  - Буа муниципаль районының «Буа шәһәре» муниципаль берәмлеге территориясә составына керүче Буа муниципаль районы Татар Буасы авыл җирлеге территориясә  - Буа муниципаль районының «Буа шәһәре» муниципаль берәмлеге территориясә составына керүче Буа муниципаль районы Карлы авыл җирлеге территориясә |
|---|--|