



ЗАКОН РЕСПУБЛИКИ ТАТАРСТАН

Об изменении границ территорий муниципальных образований «город Болгар» и «Приволжское сельское поселение» Спасского муниципального района и внесении изменений в Закон Республики Татарстан «Об установлении границ территорий и статусе муниципального образования «Спасский муниципальный район» и муниципальных образований в его составе»

Принят
Государственным Советом
Республики Татарстан
8 июня 2023 года

Статья 1

Изменить границы территорий муниципальных образований «город Болгар» и «Приволжское сельское поселение», входящих в состав Спасского муниципального района Республики Татарстан, согласно приложению к настоящему Закону.

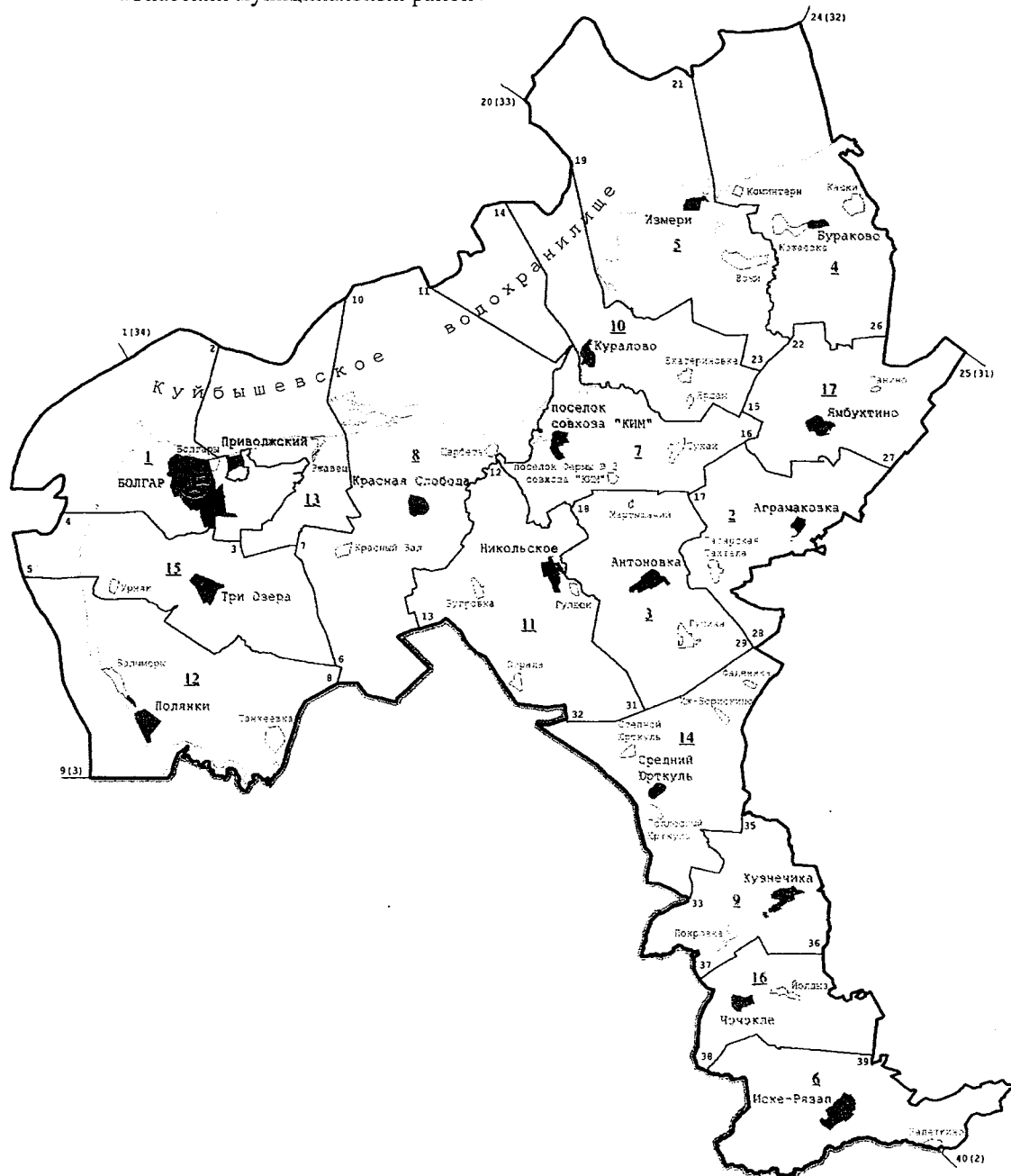
Статья 2

Внести в Закон Республики Татарстан от 31 января 2005 года № 40-ЗРТ «Об установлении границ территорий и статусе муниципального образования «Спасский муниципальный район» и муниципальных образований в его составе» (Ведомости Государственного Совета Татарстана, 2005, № 1 (III часть); 2008, № 7 (II часть); 2009, № 7 – 8 (I часть); 2013, № 6 (II часть); 2014, № 11 (III часть); Собрание законодательства Республики Татарстан, 2017, № 17 (часть I) следующие изменения:

1) приложение 1 изложить в следующей редакции:

Карта-схема
 границ муниципальных образований, входящих в состав
 муниципального образования
 «Спасский муниципальный район»

«Приложение 1
 к Закону Республики Татарстан
 «Об установлении границ территорий
 и статусе муниципального образования
 «Спасский муниципальный район»
 и муниципальных образований в его составе»



Условные обозначения

- граница Республики Татарстан
- граница муниципального района
- номер узловой точки
- границы поселений и их номера
- населенные пункты
- административный центр поселения
- административный центр муниципального района

**Описание смежных
 границ муниципального района**

- 1 (34) - 20 (33) - Камско-Устьинский муниципальный район
- 20 (33) - 24 (32) - Лайшевский муниципальный район
- 24 (32) - 25 (31) - Алексеевский муниципальный район
- 25 (31) - 40 (2) - Алькеевский муниципальный район
- 40 (2) - 9 (3) - Ульяновская область
- 9 (3) - 1 (34) - Тетюшский муниципальный район

Городское и сельские поселения,
входящие в состав муниципального образования
«Спасский муниципальный район»

№ на карте-схеме	Муниципальное образование
1	город Болгар
2	Аграмаковское сельское поселение
3	Антоновское сельское поселение
4	Бураковское сельское поселение
5	Измерское сельское поселение
6	Иске-Рязапское сельское поселение
7	Кимовское сельское поселение
8	Краснослободское сельское поселение
9	Кузнечихинское сельское поселение
10	Кураловское сельское поселение
11	Никольское сельское поселение
12	Полянское сельское поселение
13	Приволжское сельское поселение
14	Среднеюрткульское сельское поселение
15	Трехозерское сельское поселение
16	Чэчэклинское сельское поселение
17	Ямбухтинское сельское поселение

»;

2) абзац пятый приложения 3 изложить в следующей редакции:

«Граница муниципального образования «город Болгар» по смежеству с Приволжским сельским поселением проходит от узловой точки 2 ломаной линией на юг 8,4 км по акватории Куйбышевского водохранилища до его берега, идет на восток 550 м по данному берегу, далее проходит на юго-восток 100 м по западной границе лесного квартала 53 Спасского участкового лесничества Государственного бюджетного учреждения Республики Татарстан «Болгарское лесничество», на запад 40 м по южной границе массива леса, затем проходит на юг 1,2 км по сельскохозяйственным угодьям вдоль западной окраины поселка Приволжский, пересекая полосу отвода автодороги «Базарные Матаки – Болгар» – Ржавец, на юго-запад 250 м по восточной границе полосы отвода автодороги «Базарные Матаки – Болгар» – Ржавец, далее проходит ломаной линией на юго-восток 700 м по сельскохозяйственным угодьям до массива леса, на северо-восток 1,25 км по северо-западной границе лесного квартала 73 Спасского участкового лесничества Государственного бюджетного учреждения Республики Татарстан «Болгарское лесничество», на север 250 м по сельскохозяйственным угодьям, 150 м по западной границе лесного квартала 72 Спасского участкового лесничества Государственного

бюджетного учреждения Республики Татарстан «Болгарское лесничество», 120 м по сельскохозяйственным угодьям, пересекая полосу отвода автодороги «Базарные Матаки – Болгар» – Ржавец, далее на запад 300 м по северной границе полосы отвода указанной автодороги, на север 400 м по западной границе полосы отвода профилированной автодороги, на северо-запад 500 м по восточной окраине поселка Приволжский, на север 250 м до берега Куйбышевского водохранилища, пересекая массив леса, идет на восток 650 м по данному берегу, далее проходит ломаной линией на юго-запад, на юг 25 м, пересекая заболоченный берег, ломаной линией на юго-запад 600 м и на юго-восток 550 м по западной границе лесных кварталов 54, 61, идет 50 м по западной границе массива леса, 150 м по сельскохозяйственным угодьям, 50 м по западной границе лесного квартала 61 и 100 м по сельскохозяйственным угодьям, затем идет на восток ломаной линией 2,4 км по автодороге «Базарные Матаки – Болгар» – Ржавец, далее проходит по сельскохозяйственным угодьям на северо-восток 900 м, на юго-восток 400 м, на юго-запад 800 м, на запад 600 м, ломаной линией на юго-восток 850 м и на юго-запад 1,0 км, затем идет 200 м на запад по северной и 200 м на юг ломаной линией по западной границам лесной полосы, далее проходит по сельскохозяйственным угодьям на юго-запад 300 м, на юго-восток 200 м, пересекая ручей, на юго-запад 1,0 км, идет 1,4 км по юго-восточной границе лесной полосы, затем идет на юг ломаной линией 200 м по сельскохозяйственным угодьям, далее проходит на запад 200 м по северной, на юго-запад 500 м по северо-западной и на юг 300 м по западной границам лесных посадок, затем идет ломаной линией на юго-запад 150 м, пересекая лесные полосы, далее проходит на запад 100 м по южной границе лесной полосы, 100 м по сельскохозяйственным угодьям, 750 м по южной границе лесной полосы, 100 м по сельскохозяйственным угодьям, 200 м по южной границе лесной полосы, затем идет на юг 150 м по сельскохозяйственным угодьям, 650 м по западной границе лесной полосы до узловой точки 3, расположенной в 3,0 км на северо-восток от села Три Озера на стыке границ муниципального образования «город Болгар», Приволжского и Трехозерского сельских поселений.»;

3) абзац шестой приложения 16 изложить в следующей редакции:

«Граница Приволжского сельского поселения по смежеству с муниципальным образованием «город Болгар» проходит от узловой точки 2 ломаной линией на юг 8,4 км по акватории Куйбышевского водохранилища до его берега, идет на восток 550 м по данному берегу, далее проходит на юго-восток 100 м по западной границе лесного квартала 53 Спасского участкового лесничества Государственного бюджетного учреждения Республики Татарстан «Болгарское лесничество», на запад 40 м по южной границе массива леса, затем проходит на юг 1,2 км по сельскохозяйственным угодьям вдоль западной окраины поселка Приволжский, пересекая полосу отвода автодороги «Базарные Матаки – Болгар» – Ржавец, на юго-запад 250 м по восточной границе полосы отвода автодороги «Базарные Матаки – Болгар» – Ржавец, далее проходит ломаной линией на юго-восток 700 м по сельскохозяйственным угодьям до массива леса, на северо-восток 1,25 км по северо-

западной границе лесного квартала 73 Спасского участкового лесничества Государственного бюджетного учреждения Республики Татарстан «Болгарское лесничество», на север 250 м по сельскохозяйственным угодьям, 150 м по западной границе лесного квартала 72 Спасского участкового лесничества Государственного бюджетного учреждения Республики Татарстан «Болгарское лесничество», 120 м по сельскохозяйственным угодьям, пересекая полосу отвода автодороги «Базарные Матаки – Болгар» – Ржавец, далее на запад 300 м по северной границе полосы отвода указанной автодороги, на север 400 м по западной границе полосы отвода профилированной автодороги, на северо-запад 500 м по восточной окраине поселка Приволжский, на север 250 м до берега Куйбышевского водохранилища, пересекая массив леса, идет на восток 650 м по данному берегу, далее проходит ломаной линией на юго-запад, на юг 25 м, пересекая заболоченный берег, ломаной линией на юго-запад 600 м и на юго-восток 550 м по западной границе лесных кварталов 54, 61, идет 50 м по западной границе массива леса, 150 м по сельскохозяйственным угодьям, 50 м по западной границе лесного квартала 61 и 100 м по сельскохозяйственным угодьям, затем идет на восток ломаной линией 2,4 км по автодороге «Базарные Матаки – Болгар» – Ржавец, далее проходит по сельскохозяйственным угодьям на северо-восток 900 м, на юго-восток 400 м, на юго-запад 800 м, на запад 600 м, ломаной линией на юго-восток 850 м и на юго-запад 1,0 км, затем идет 200 м на запад по северной и 200 м на юг ломаной линией по западной границам лесной полосы, далее проходит по сельскохозяйственным угодьям на юго-запад 300 м, на юго-восток 200 м, пересекая ручей, на юго-запад 1,0 км, идет 1,4 км по юго-восточной границе лесной полосы, затем идет на юг ломаной линией 200 м по сельскохозяйственным угодьям, далее проходит на запад 200 м по северной, на юго-запад 500 м по северо-западной и на юг 300 м по западной границам лесных посадок, затем идет ломаной линией на юго-запад 150 м, пересекая лесные полосы, далее проходит на запад 100 м по южной границе лесной полосы, 100 м по сельскохозяйственным угодьям, 750 м по южной границе лесной полосы, 100 м по сельскохозяйственным угодьям, 200 м по южной границе лесной полосы, затем идет на юг 150 м по сельскохозяйственным угодьям, 650 м по западной границе лесной полосы до узловой точки 3, расположенной в 3,0 км на северо-восток от села Три Озера на стыке границ муниципального образования «город Болгар», Приволжского и Трехозерского сельских поселений.»

Статья 3

Настоящий Закон вступает в силу со дня его официального опубликования.

Глава (Раис)
Республики Татарстан

Казань, Кремль
20 июня 2023 года
№ 56-ЗРТ

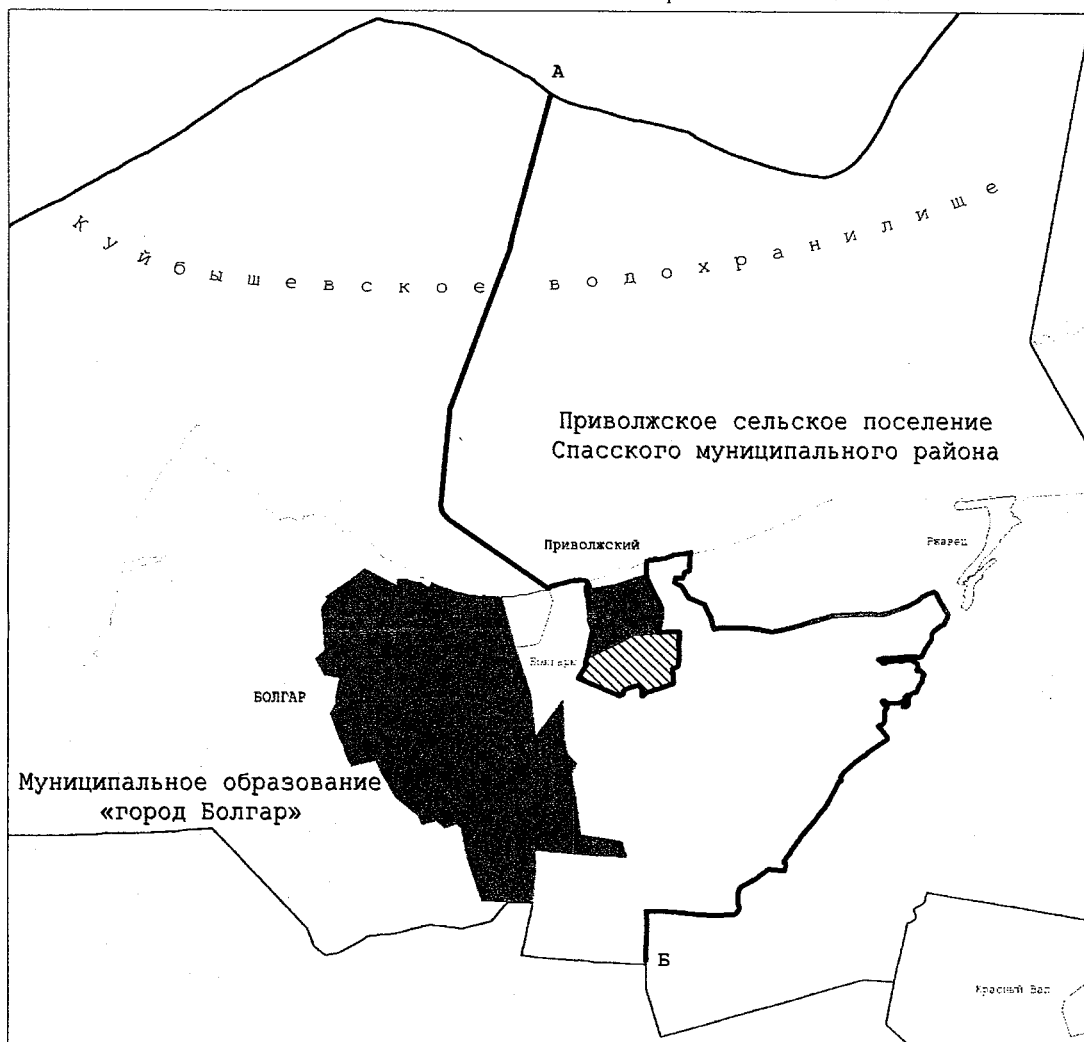


Р.Н. Минниханов







Карта-схема

границ муниципальных образований
с учетом изменений

Приложение
к Закону Республики Татарстан «Об изменении
границ территорий муниципальных образований
«город Болгар» и «Приволжское сельское поселение»
Спасского муниципального района и внесении
изменений в Закон Республики Татарстан «Об
установлении границ территорий и статусе
муниципального образования «Спасский
муниципальный район» и муниципальных
образований в его составе»



Условные обозначения

-  - граница Спасского муниципального района
-  - границы муниципального образования «город Болгар» и Приволжского сельского поселения Спасского муниципального района
-  - А-Б - смежная граница муниципального образования «город Болгар» и Приволжского сельского поселения Спасского муниципального района
-  - административный центр поселения
-  - населенные пункты
-  - территория муниципального образования «город Болгар», включаемая в состав Приволжского сельского поселения Спасского муниципального района



ТАТАРСТАН РЕСПУБЛИКАСЫ ЗАКОНЫ

Спас муниципаль районының «Болгар шәһәре» һәм «Приволжский авыл жирлеге» муниципаль берәмлекләре территорияләре чикләрен үзгәртү һәм «Спас муниципаль районы» муниципаль берәмлегенең һәм аның составындагы муниципаль берәмлекләренң территорияләре чикләрен билгеләү һәм аларның статусы турында» Татарстан Республикасы Законына үзгәрешләр кертү хакында

Татарстан Республикасы
Дәүләт Советы тарафыннан
2023 елның 8 июнендә
кабул ителде

1 статья

Татарстан Республикасы Спас муниципаль районы составына керүче «Болгар шәһәре» һәм «Приволжский авыл жирлеге» муниципаль берәмлекләре территорияләре чикләрен әлеге Законга кушымта нигезендә үзгәртәргә.

2 статья

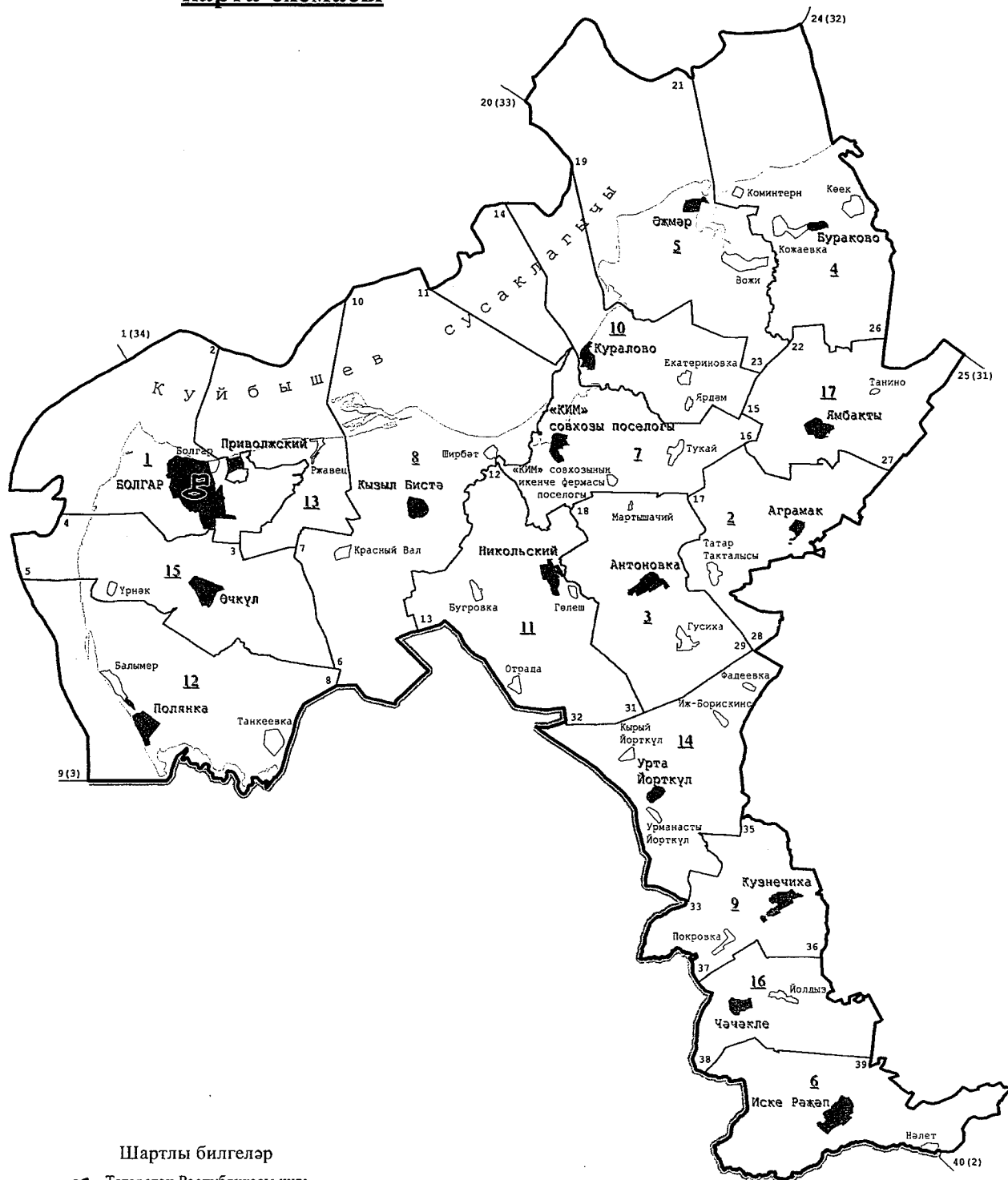
«Спас муниципаль районы» муниципаль берәмлегенең һәм аның составындагы муниципаль берәмлекләренң территорияләре чикләрен билгеләү һәм аларның статусы турында» 2005 елның 31 гыйнварындагы 40-ТРЗ номерлы Татарстан Республикасы Законына (Татарстан Дәүләт Советы Жыйелма басмасы, 2005, № 1 (III өләш); 2008, № 7 (II өләш); 2009, № 7 – 8 (I өләш); 2013, № 6 (II өләш); 2014, № 11 (III өләш); Татарстан Республикасы законнар жыйелмасы, 2017, № 17 (I өләш) түбәндәге үзгәрешләрне кертәргә:

1) 1 нче кушымтаны түбәндәге редакциядә бәян итәргә:

«Спас муниципаль районы»
 муниципаль берәмлеге составына керүче
 муниципаль берәмлекләрнең чикләре

карта-схемасы

«Спас муниципаль районы»
 муниципаль берәмлеге составына керүче
 муниципаль берәмлекләрнең
 территорияләре чикләрен билгеләү һәм
 аларның статусы турында»
 Татарстан Республикасы Законына
 1 нче кушымта



Шартлы билгеләр

- Татарстан Республикасы чиге
- муниципаль район чиге
- тоташу ноктасының тәртип саны
- жирлекләрнең чикләре һәм аларның сан белән билгеләнеше
- торак пунктлар
- жирлекнең административ үзәге
- муниципаль районның административ үзәге

**Муниципаль районның чиктәш
 чикләре тасвирламасы**

- 1 (34) - 20 (33) - Кама Тамагы муниципаль районы
- 20 (33) - 24 (32) - Лаеш муниципаль районы
- 24 (32) - 25 (31) - Алексеевск муниципаль районы
- 25 (31) - 40 (2) - Әлки муниципаль районы
- 40 (2) - 9 (3) - Ульяновск өлкәсе
- 9 (3) - 1 (34) - Тәтеш муниципаль районы

«Спас муниципаль районы» муниципаль берәмлеге составына
керүче шәһәр һәм авыл жирлекләре

карта-схемадагы №	Муниципаль берәмлек
1	Болгар шәһәре
2	Аграмак авыл жирлеге
3	Антоновка авыл жирлеге
4	Бураково авыл жирлеге
5	Әжмәр авыл жирлеге
6	Иске Рәжәп авыл жирлеге
7	«КИМ» авыл жирлеге
8	Кызыл Бистә авыл жирлеге
9	Кузнечиха авыл жирлеге
10	Куралово авыл жирлеге
11	Никольский авыл жирлеге
12	Полянка авыл жирлеге
13	Приволжский авыл жирлеге
14	Урта Йорткүл авыл жирлеге
15	Өчкүл авыл жирлеге
16	Чәчәкле авыл жирлеге
17	Ямбақты авыл жирлеге

»;

2) 3 нче кушымтаның бишенче абзацын түбәндәге редакциядә бәян итәргә:

«Болгар шәһәре» муниципаль берәмлеге чиге Приволжский авыл жирлеге белән чиктәш жирдә 2 нче тоташу ноктасыннан, сынык сызык ясап, көньякка таба 8,4 км Куйбышев сусаклагычы акваториясе буйлап аның ярына кадәр уза, көнчыгышка таба 550 м шушы яр буйлап бара, алга таба 100 м «Болгар урманчылыгы» Татарстан Республикасы дәүләт бюджет учреждениесенең Спас участок урманчылыгындагы 53 нче урман кварталының көнбатыш чиге буйлап көньяк-көнчыгышка таба, урман массивының көньяк чиге буйлап 40 м көнбатышка таба уза, аннары көньякка таба 1,2 км авыл хужалыгы жирләре буйлап, «Базарлы Матак – Болгар» – Ржавец автомобиль юлына бүлеп бирелгән полосаны кисеп үтеп, Приволжский авыл жирлегенең көнбатыш чиге буйлап уза, көньяк-көнбатышка таба «Базарлы Матак – Болгар» – Ржавец автомобиль юлына бүлеп бирелгән полосаның көнчыгыш чиге буйлап 250 м бара, алга таба, сынык сызык ясап, көньяк-көнчыгышка таба 700 м авыл хужалыгы жирләре буйлап урман массивына кадәр, «Болгар урманчылыгы» Татарстан Республикасы дәүләт бюджет учреждениесенең Спас участок урманчылыгындагы 73 нче урман кварталының төньяк-көнбатыш чиге

буйлап 1,25 км төньяк-көнчыгышка таба, авыл хужалыгы жирләре буйлап 250 м төньякка таба, 150 м Спас участок урманчылыгындагы 72 нче урман кварталының көнбатыш чиге буйлап, «Базарлы Матак – Болгар» – Ржавец автомобиль юлына бүлөп бирелгән полосаны кисеп үтеп, 120 м авыл хужалыгы жирләре буйлап, алга таба 300 м көнбатышка таба әлеге автомобиль юлына бүлөп бирелгән полосаның төньяк чиге буйлап, 400 м төньякка таба профильле автомобиль юлына бүлөп бирелгән полосаның көнбатыш чиге буйлап, 500 м төньяк-көнбатышка таба Приволжский авыл жирлегенен көнчыгыш чиге буйлап, урман массивын кисеп үтеп, 250 м төньякка таба Куйбышев сусаклагычы ярына кадәр уза, 650 м көнчыгышка таба әлеге яр буйлап бара, алга таба, сынык сызык ясап, көньяк-көнбатышка таба, сазлыклы ярны кисеп үтеп, 25 м көньякка таба, сынык сызык ясап, 600 м көньяк-көнбатышка таба һәм 550 м көньяк-көнчыгышка таба 54 нче, 61 нче урман кварталларының көнбатыш чиге буйлап уза, 50 м урман массивының көнбатыш чиге буйлап, 150 м авыл хужалыгы жирләре буйлап, 50 м 61 нче урман кварталының көнбатыш чиге буйлап һәм 100 м авыл хужалыгы жирләре буйлап уза, аннары көнчыгышка таба, сынык сызык ясап, 2,4 км «Базарлы Матак – Болгар» – Ржавец автомобиль юлы буйлап бара, алга таба авыл хужалыгы жирләре буйлап 900 м төньяк-көнчыгышка таба, 400 м көньяк-көнчыгышка таба, 800 м көньяк-көнбатышка таба, 600 м көнбатышка таба, сынык сызык ясап, 850 м көньяк-көнчыгышка таба һәм 1,0 км көньяк-көнбатышка таба бара, аннары урман полосасының төньяк чиге буйлап 200 м көнбатышка һәм, сынык сызык ясап, көнбатыш чиге буйлап 200 м көньякка таба бара, алга таба авыл хужалыгы жирләре буйлап көньяк-көнбатышка таба 300 м, инешне кисеп үтеп, көньяк-көнчыгышка таба 200 м, көньяк-көнбатышка таба 1,0 км уза, 1,4 км урман полосасының көньяк-көнчыгыш чиге буйлап бара, аннары көньякка таба, сынык сызык ясап, 200 м авыл хужалыгы жирләре буйлап бара, алга таба урман утыртмаларының төньяк чиге буйлап 200 м көнбатышка таба, төньяк-көнбатыш чиге буйлап 500 м көньяк-көнбатышка таба һәм көнбатыш чиге буйлап 300 м көньякка таба уза, аннары, урман полосаларын кисеп үтеп, сынык сызык ясап, 150 м көньяк-көнбатышка таба бара, алга таба урман полосасының көньяк чиге буйлап 100 м көнбатышка таба, 100 м авыл хужалыгы жирләре буйлап, 750 м урман полосасының көньяк чиге буйлап, 100 м авыл хужалыгы жирләре буйлап, 200 м урман полосасының көньяк чиге буйлап уза, аннары авыл хужалыгы жирләре буйлап 150 м көньякка таба, урман полосасының көнбатыш чиге буйлап 650 м «Болгар шәһәре» муниципаль берәмлеге, Приволжский һәм Өчкүл авыл жирлекләре чикләре тоташкан урында Өчкүл авылынан 3,0 км төньяк-көнчыгышта урнашкан 3 нче тоташу ноктасына кадәр уза.»;

3) 16 нчы кушымтаның алтынчы абзацын түбөндәге редакциядә бәян итәргә:

«Приволжский авыл жирлеге чиге «Болгар шәһәре» муниципаль берәмлеге белән чиктәш жирдә 2 нче тоташу ноктасыннан алып, сынык сызык ясап, көньякка таба 8,4 км Куйбышев сусаклагычы акваториясе буйлап аның ярына кадәр уза, көнчыгышка таба 550 м шушы яр буйлап бара, алга таба 100 м «Болгар урманчылыгы» Татарстан Республикасы дәүләт бюджет учреждениесенен Спас участок урманчылыгындагы 53 нче урман кварталының көнбатыш чиге буйлап

көнъяк-көнчыгышка таба, урман массивының көнъяк чиге буйлап 40 м көнбатышка таба уза, аннары көнъякка таба 1,2 км авыл хужалыгы жирләре буйлап, «Базарлы Матак – Болгар» – Ржавец автомобиль юлына бүлеп бирелгән полосаны кисеп үтеп, Приволжский авыл жирлегенең көнбатыш чиге буйлап уза, көнъяк-көнбатышка таба «Базарлы Матак – Болгар» – Ржавец автомобиль юлына бүлеп бирелгән полосаның көнчыгыш чиге буйлап 250 м бара, алга таба, сынык сызык ясап, көнъяк-көнчыгышка таба 700 м авыл хужалыгы жирләре буйлап урман массивына кадәр, «Болгар урманчылыгы» Татарстан Республикасы дәүләт бюджет учреждениесенең Спас участок урманчылыгындагы 73 нче урман кварталының төньяк-көнбатыш чиге буйлап 1,25 км төньяк-көнчыгышка таба, авыл хужалыгы жирләре буйлап 250 м төньякка таба, 150 м Спас участок урманчылыгындагы 72 нче урман кварталының көнбатыш чиге буйлап, «Базарлы Матак – Болгар» – Ржавец автомобиль юлына бүлеп бирелгән полосаны кисеп үтеп, 120 м авыл хужалыгы жирләре буйлап, алга таба 300 м көнбатышка таба әлеге автомобиль юлына бүлеп бирелгән полосаның төньяк чиге буйлап, 400 м төньякка таба профильле автомобиль юлына бүлеп бирелгән полосаның көнбатыш чиге буйлап, 500 м төньяк-көнбатышка таба Приволжский авыл жирлегенең көнчыгыш чиге буйлап, урман массивын кисеп үтеп, 250 м төньякка таба Куйбышев сусаклагычы ярына кадәр уза, 650 м көнчыгышка таба әлеге яр буйлап бара, алга таба, сынык сызык ясап, көнъяк-көнбатышка таба, сазлыклы ярны кисеп үтеп, 25 м көнъякка таба, сынык сызык ясап, 600 м көнъяк-көнбатышка таба һәм 550 м көнъяк-көнчыгышка таба 54 нче, 61 нче урман кварталларының көнбатыш чиге буйлап уза, 50 м урман массивының көнбатыш чиге буйлап, 150 м авыл хужалыгы жирләре буйлап, 50 м 61 нче урман кварталының көнбатыш чиге буйлап һәм 100 м авыл хужалыгы жирләре буйлап уза, аннары көнчыгышка таба, сынык сызык ясап, 2,4 км «Базарлы Матак – Болгар» – Ржавец автомобиль юлы буйлап бара, алга таба авыл хужалыгы жирләре буйлап 900 м төньяк-көнчыгышка таба, 400 м көнъяк-көнчыгышка таба, 800 м көнъяк-көнбатышка таба, 600 м көнбатышка таба, сынык сызык ясап, 850 м көнъяк-көнчыгышка таба һәм 1,0 км көнъяк-көнбатышка таба бара, аннары урман полосасының төньяк чиге буйлап 200 м көнбатышка һәм, сынык сызык ясап, көнбатыш чиге буйлап 200 м көнъякка таба бара, алга таба авыл хужалыгы жирләре буйлап көнъяк-көнбатышка таба 300 м, инешне кисеп үтеп, көнъяк-көнчыгышка таба 200 м, көнъяк-көнбатышка таба 1,0 км уза, 1,4 км урман полосасының көнъяк-көнчыгыш чиге буйлап бара, аннары көнъякка таба, сынык сызык ясап, 200 м авыл хужалыгы жирләре буйлап бара, алга таба урман утыртмаларының төньяк чиге буйлап 200 м көнбатышка таба, төньяк-көнбатыш чиге буйлап 500 м көнъяк-көнбатышка таба һәм көнбатыш чиге буйлап 300 м көнъякка таба уза, аннары, урман полосаларын кисеп үтеп, сынык сызык ясап, 150 м көнъяк-көнбатышка таба бара, алга таба урман полосасының көнъяк чиге буйлап 100 м көнбатышка таба, 100 м авыл хужалыгы жирләре буйлап, 750 м урман полосасының көнъяк чиге буйлап, 100 м авыл хужалыгы жирләре буйлап, 200 м урман полосасының көнъяк чиге буйлап уза, аннары авыл хужалыгы жирләре буйлап 150 м көнъякка таба, урман полосасының көнбатыш чиге буйлап 650 м «Болгар шәһәре» муниципаль берәмлеге, Приволжский һәм Өчкүл авыл

жирлекләре чикләре тоташкан урында Өчкүл авылыннан 3,0 км төньяк-көнчыгышта урнашкан 3 нче тоташу ноктасына кадәр уза.».

3 статья

Әлеге Закон рәсми басылып чыккан көненнән үз көченә керә.

Татарстан Республикасы
Рәисе



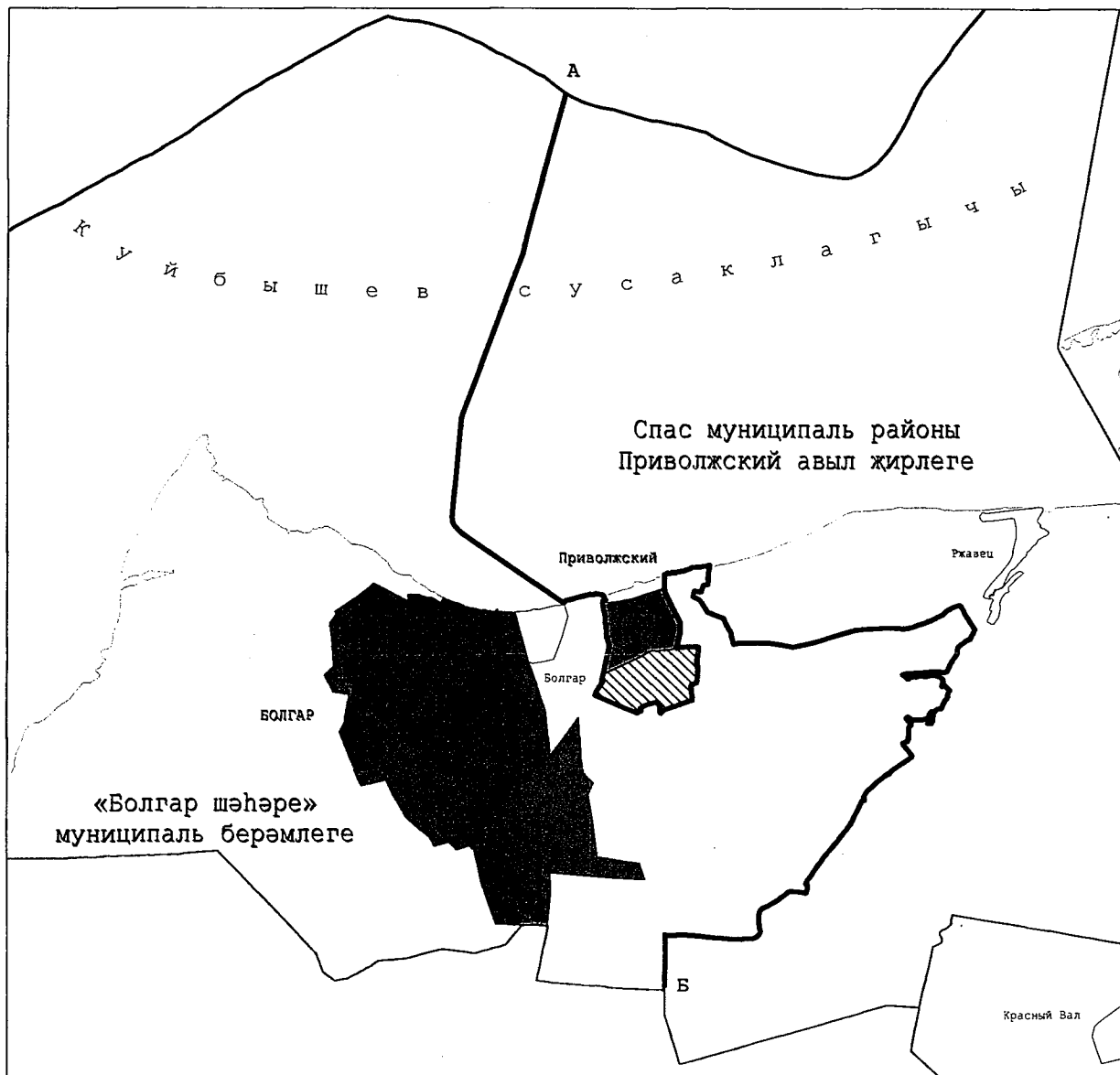
Р.Н. Миңнеханов

Казан, Кремль
2023 ел, 20 июнь
№ 56-ТРЗ







Муниципаль берәмлекләр чикләренен
үзгәрешләр исәпкә алынган

карта-схемасы

«Спас муниципаль районының «Болгар шәһәре»
һәм «Приволжский авыл жирлеге» муниципаль
берәмлекләре территорияләре чикләрен үзгәртү
һәм «Спас муниципаль районы» муниципаль
берәмлегенен һәм аның составындагы муниципаль
берәмлекләренен территорияләре чикләрен билгеләү
һәм аларның статусы турында» Татарстан Республикасы
Законына үзгәрешләр кертү хакында» Татарстан
Республикасы Законына кушымта



Шартлы билгеләр

-  -Спас муниципаль районы чиге
-  -Спас муниципаль районы «Болгар шәһәре» муниципаль берәмлеге һәм Приволжский авыл жирлеге чикләре
-  - А-Б -Спас муниципаль районы «Болгар шәһәре» муниципаль берәмлегенен һәм Приволжский авыл жирлегенен чиктәш чиге
-  -жирлекнең административ үзәге
-  -торак пунктлар
-  -Спас муниципаль районы «Болгар шәһәре» муниципаль берәмлегенен Приволжский авыл жирлеге территориясә составына кертелә торган территориясә