ЗАКОН
РЕСПУБЛИКИ ТАТАРСТАН

Об изменении границ территорий отдельных муниципальных образований и внесении изменений в законы Республики Татарстан «Об установлении границ территорий и статусе муниципального образования «Чистопольский муниципальный район» и муниципальных образований в его составе» и «Об установлении границ территорий и статусе муниципального образования «Алексеевский муниципальный район» и муниципальных образований в его составе»

Принят
Государственным Советом
Республики Татарстан
18 марта 2019 года

Статья 1

Изменить границы территорий муниципального образования «Чистопольский муниципальный район» и входящего в его состав муниципального образования «Татарско-Баганинское сельское поселение» по смежеству с муниципальным образованием «Алексеевский муниципальный район» и входящим в его состав муниципальным образованием «Майнское сельское поселение» и границы территорий муниципального образования «Алексеевский муниципальный район» и входящего в его состав муниципального образования «Майнское сельское поселение» по смежеству с муниципальным образованием «Чистопольский муниципальный район» и входящим в его состав муниципальным образованием «Татарско-Баганинское сельское поселение» согласно приложению 1 к настоящему Закону.

Статья 2

Изменить границы территорий муниципальных образований «город Чистополь» и «Булдырское сельское поселение», входящих в состав Чистопольского муниципального района, согласно приложению 2 к настоящему Закону.

Статья 3

Внести в Закон Республики Татарстан от 31 января 2005 года № 44-ЗРТ «Об установлении границ территорий и статусе муниципального образования «Чистопольский муниципальный район» и муниципальных образований в его составе» (Ведомости Государственного Совета Татарстана, 2005, № 1 (III часть); 2008, № 12 (III часть); 2014, № 12 (VI часть); Собрание законодательства Республики Татарстан, 2017, № 27 (часть I) следующие изменения:

1) приложение 1 изложить в следующей редакции:

«Приложение 1
к Закону Республики Татарстан
«Об установлении границ территорий
и статусе муниципального образования
«Чистопольский муниципальный район»
и муниципальных образований в его составе»

Карта-схема

границ муниципальных образований, входящих в состав муниципального образования «Чистопольский муниципальный район»

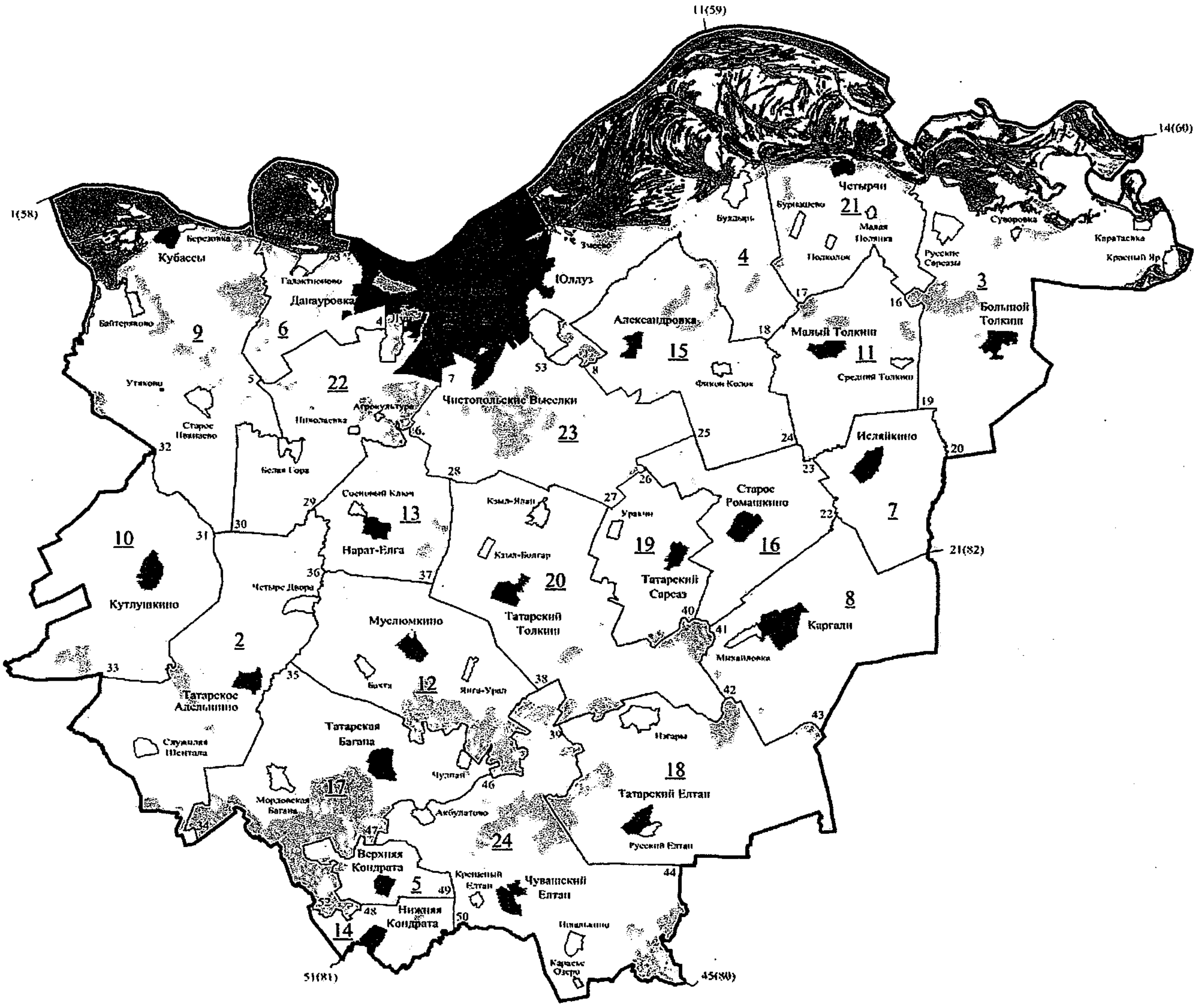

Условные обозначения

- граница муниципального района
- номер узловой точки
- границы поселений и их номера
- населенные пункты
- административный центр муниципального района
- административный центр поселения

Описание смежных границ муниципального района

1 (58) - 11 (59)	-	Рыбно-Слободский муниципальный район
11 (59) - 14 (60)	-	Мамадышский муниципальный район
14 (60) - 21 (82)	-	Нижнекамский муниципальный район
21 (82) - 45 (80)	-	Новошешминский муниципальный район
45 (80) - 51 (81)	-	Аксубаевский муниципальный район
51 (81) - 1 (58)	-	Алексеевский муниципальный район

Городское и сельские поселения, входящие в состав муниципального образования «Чистопольский муниципальный район»

№ на карте-схеме	Муниципальное образование
1	город Чистополь
2	Адельшинское сельское поселение
3	Большетолкишское сельское поселение
4	Булдырское сельское поселение
5	Верхнекондратинское сельское поселение
6	Данауровское сельское поселение
7	Исляйкинское сельское поселение
8	Каргалинское сельское поселение
9	Кубасское сельское поселение
10	Кутлушкинское сельское поселение
11	Малотолкишское сельское поселение
12	Муслюмкинское сельское поселение
13	Нарат-Елгинское сельское поселение
14	Нижнекондратинское сельское поселение
15	Совхозно-Галактионовское сельское поселение
16	Староромашкинское сельское поселение
17	Татарско-Баганинское сельское поселение
18	Татарско-Елтанское сельское поселение
19	Татарско-Сарсазское сельское поселение
20	Татарско-Толкишское сельское поселение
21	Четырчинское сельское поселение
22	Чистопольское сельское поселение
23	Чистопольско-Высельское сельское поселение
24	Чувашско-Елтанское сельское поселение

»;

2) абзац восьмой приложения 2 изложить в следующей редакции:

«Граница муниципального образования «Чистопольский муниципальный район» по смежеству с муниципальным образованием «Алексеевский муниципальный район» проходит от узловой точки 1(58) ломаной линией на юго-восток 7,8 км по акватории Куйбышевского водохранилища, 3,7 км вверх по течению реки Шенталы, далее идет на юго-восток 1,0 км по сельскохозяйственным угодьям, пересекая овраг, 700 м по юго-западной границе лесной полосы, проходит ломаной линией 750 м по западной границе лесного квартала 5 Чистопольского участкового лесничества Государственного бюджетного учреждения Республики Татарстан «Камское лесничество», затем идет на юг 300 м по сельскохозяйственным угодьям, пересекая полосу отвода федеральной автодороги Казань – Оренбург и придорожную лесную полосу, на юго-восток ломаной линией 800 м по западной, юго-западной и юго-восточной границам лесного квартала 6, по юго-западной границе массива леса 350 м, по сельскохозяйственным угодьям 1,1 км, по юго-западной границе лесной полосы 1,1 км, по сельскохозяйственным угодьям 600 м, на юго-запад 1,0 км по левому берегу пруда, далее проходит вверх по течению реки Бахты 2,6 км, по сельскохозяйственным угодьям на запад 900 м, на юго-запад 3,2 км, на юго-восток 350 м, на юго-запад 400 м, идет по юго-восточной границе полосы древесно-кустарниковой растительности 100 м, по сельскохозяйственным угодьям 50 м, по юго-восточной границе полосы древесно-кустарниковой растительности 300 м, по сельскохозяйственным угодьям 50 м, по юго-восточной границе полосы древесно-кустарниковой растительности 250 м, затем проходит по сельскохозяйственным угодьям ломаной линией на юго-восток 1,4 км и на юго-запад 150 м, идет по юго-восточной границе лесной полосы 800 м, по сельскохозяйственным угодьям 150 м до ручья, проходит вниз по течению данного ручья 600 м, далее идет на юго-восток по оврагу 100 м, пересекая пересыхающий ручей, затем проходит по сельскохозяйственным угодьям на юго-восток 650 м, пересекая пересыхающий ручей, на северо-восток 2,7 км, на юго-восток 1,2 км, на юго-запад 2,4 км, на юг 700 м, на юго-запад 250 м до пересыхающего ручья, идет вниз по течению данного ручья 2,9 км до впадения его в реку Шенталку, проходит вверх по течению данной реки 1,0 км, далее идет ломаной линией на восток 3,7 км по сельскохозяйственным угодьям, пересекая обрывистый берег реки Шенталки, на северо-восток 300 м по южной границе лесного квартала 56 Баганинского участкового лесничества Государственного бюджетного учреждения Республики Татарстан «Билярское лесничество», 800 м по юго-восточной границе лесной полосы, затем проходит ломаной линией на юго-запад 1,9 км по сельскохозяйственным угодьям до пересыхающего ручья, идет вниз по течению данного ручья 1,8 км до впадения его в реку Шенталку, проходит вверх по течению данной реки 2,8 км до устья впадающего в данную реку пересыхающего ручья, идет 450 м вверх по течению данного ручья, далее проходит на юго-восток 500 м по сельскохозяйственным угодьям, 50 м по юго-западной границе массива древесно-кустарниковой растительности, 50 м по юго-западной границе лесных посадок, 700 м по сельскохозяйственным угодьям, ломаной линией 1,8 км по юго-западной границе лесной полосы, ломаной линией

на юг 800 м по западной границе, пересекая пересыхающий ручей, и на восток 750 м по южной границе обособленного участка лесного квартала 139, затем идет на северо-восток 100 м по озеру, на юго-восток 450 м по южной границе обособленного участка лесного квартала 139, далее проходит на восток 450 м по сельскохозяйственным угодьям, 200 м по южной границе лесных посадок, затем идет на юго-запад 50 м по сельскохозяйственным угодьям, 200 м по северо-западной границе обособленного участка лесного квартала 139, далее проходит на восток 300 м по северной границе и на юго-запад 700 м по восточной границе лесного квартала 84, на юго-восток 100 м по западной границе лесных посадок, затем идет ломаной линией 400 м по восточной границе лесного квартала 84, на восток 50 м по сельскохозяйственным угодьям, далее проходит на юго-восток 600 м по восточной границе лесного квартала 84, на северо-восток 750 м по северной границе лесных кварталов 88, 89, затем идет 3,3 км по юго-восточной границе лесных кварталов 78, 77, 68, ломаной линией на юго-восток 1,9 км по западной и юго-западной границам лесного квартала 69, на северо-восток 100 м и на юго-восток 50 м по юго-восточной границе данного лесного квартала, далее проходит на юго-запад 50 м, на юго-восток 50 м и на северо-восток 50 м по сельскохозяйственным угодьям, идет по лесному кварталу 69 на северо-восток 200 м, пересекая реку Усию, далее проходит на юго-восток 50 м по сельскохозяйственным угодьям, пересекая полосу отвода автодороги Муслюмкино – Билярск, затем идет на юго-запад 100 м, ломаной линией на юго-восток 600 м по северо-западной и юго-западной границам лесного квартала 70, по сельскохозяйственным угодьям 100 м, ломаной линией на восток 550 м по южной границе лесного квартала 70, ломаной линией на юго-восток 4,6 км по западной и юго-западной границам лесных кварталов 80, 81, 93, затем проходит на юго-запад 200 м по сельскохозяйственным угодьям, на юго-восток 150 м по юго-западной границе лесной полосы, по сельскохозяйственным угодьям 50 м, по юго-западной границе лесной полосы 2,2 км, по сельскохозяйственным угодьям 800 м до узловой точки 51(81).»;

3) абзац третий приложения 3 изложить в следующей редакции:

«Граница муниципального образования «город Чистополь» по смежеству с Булдырским сельским поселением проходит от узловой точки 10, расположенной в акватории Куйбышевского водохранилища в 3,1 км на северо-запад от села Змеево на стыке границ муниципального образования «город Чистополь», Булдырского сельского поселения и Рыбно-Слободского муниципального района, на юго-восток 2,2 км по акватории Куйбышевского водохранилища, 600 м по левому берегу Куйбышевского водохранилища, ломаной линией по сельскохозяйственным угодьям на юго-запад 150 м, на юго-восток 200 м, на юго-запад 50 м, далее идет на юг 100 м по профилированной автодороге, 900 м по сельскохозяйственным угодьям, 150 м по профилированной автодороге, 200 м по восточной границе полосы отвода данной автодороги, 50 м по профилированной автодороге, на юго-запад 10 м по северной границе полосы отвода автодороги Чистополь – Булдырь – Четырчи, затем идет на юго-восток 20 м, пересекая полосу отвода автодороги

Чистополь – Булдырь – Четырчи, далее проходит на северо-восток 450 м по южной границе полосы отвода данной автодороги до реки Ерыклы, идет вверх по ее течению 2,5 км до коллективных садов, затем проходит на северо-запад 100 м по северо-восточной границе, на запад 100 м по северной границе, на юго-запад 300 м по северо-западной границе коллективных садов, 50 м по сельскохозяйственным угодьям, 300 м по северо-западной границе массива леса, 50 м по сельскохозяйственным угодьям, пересекая полосу отвода автодороги Чистополь – Нижнекамск, далее идет на юго-восток 100 м по юго-западной границе полосы отвода данной автодороги до реки Ерыклы, проходит 400 м вверх по течению данной реки до впадения в нее ручья, идет 1,1 км вверх по течению данного ручья до пруда, проходит на юго-восток 150 м по пруду, затем идет на северо-восток 200 м по сельскохозяйственным угодьям, 50 м по восточной границе лесной полосы, 800 м по сельскохозяйственным угодьям, далее проходит на юго-восток 1,2 км по сельскохозяйственным угодьям, затем идет на юго-восток 300 м по северо-западной границе массива леса, далее проходит на юг ломаной линией 400 м по западной границе массива леса, затем идет по сельскохозяйственным угодьям на юго-запад ломаной линией 400 м, на юго-восток ломаной линией 850 м, на юго-запад 1,2 км, на северо-запад 100 м, на юго-запад 50 м до узловой точки 53, расположенной в 2,5 км на восток от села Чистопольские Выселки на стыке границ муниципального образования «город Чистополь», Булдырского и Чистопольско-Высельского сельских поселений.»;

4) абзац восьмой приложения 6 изложить в следующей редакции:

«Граница Булдырского сельского поселения по смежеству с муниципальным образованием «город Чистополь» проходит от узловой точки 10, расположенной в акватории Куйбышевского водохранилища в 3,1 км на северо-запад от села Змеево на стыке границ Булдырского сельского поселения, муниципального образования «город Чистополь» и Рыбно-Слободского муниципального района, на юго-восток 2,2 км по акватории Куйбышевского водохранилища, 600 м по левому берегу Куйбышевского водохранилища, ломаной линией по сельскохозяйственным угодьям на юго-запад 150 м, на юго-восток 200 м, на юго-запад 50 м, далее идет на юг 100 м по профилированной автодороге, 900 м по сельскохозяйственным угодьям, 150 м по профилированной автодороге, 200 м по восточной границе полосы отвода данной автодороги, 50 м по профилированной автодороге, на юго-запад 10 м по северной границе полосы отвода автодороги Чистополь – Булдырь – Четырчи, затем идет на юго-восток 20 м, пересекая полосу отвода автодороги Чистополь – Булдырь – Четырчи, далее проходит на северо-восток 450 м по южной границе полосы отвода данной автодороги до реки Ерыклы, идет вверх по ее течению 2,5 км до коллективных садов, затем проходит на северо-запад 100 м по северо-восточной границе, на запад 100 м по северной границе, на юго-запад 300 м по северо-западной границе коллективных садов, 50 м по сельскохозяйственным угодьям, 300 м по северо-западной границе массива леса, 50 м по сельскохозяйственным угодьям, пересекая полосу отвода автодороги Чистополь – Нижнекамск, далее идет на юго-восток 100 м по юго-западной границе полосы

отвода данной автодороги до реки Ерыклы, проходит 400 м вверх по течению данной реки до впадения в нее ручья, идет 1,1 км вверх по течению данного ручья до пруда, проходит на юго-восток 150 м по пруду, затем идет на северо-восток 200 м по сельскохозяйственным угодьям, 50 м по восточной границе лесной полосы, 800 м по сельскохозяйственным угодьям, далее проходит на юго-восток 1,2 км по сельскохозяйственным угодьям, затем идет на юго-восток 300 м по северо-западной границе массива леса, далее проходит на юг ломаной линией 400 м по западной границе массива леса, затем идет по сельскохозяйственным угодьям на юго-запад ломаной линией 400 м, на юго-восток ломаной линией 850 м, на юго-запад 1,2 км, на северо-запад 100 м, на юго-запад 50 м до узловой точки 53.».

Статья 4

Внести в Закон Республики Татарстан от 31 января 2005 года № 11-ЗРТ «Об установлении границ территорий и статусе муниципального образования «Алексеевский муниципальный район» и муниципальных образований в его составе» (Ведомости Государственного Совета Татарстана, 2005, № 1 (I часть); 2008, № 7 (II часть); 2014, № 12 (VIII часть); Собрание законодательства Республики Татарстан, 2017, № 85 (часть I) следующие изменения:

1) приложение 1 изложить в следующей редакции:

«Приложение 1
к Закону Республики Татарстан
«Об установлении границ территорий
и статусе муниципального образования
«Алексеевский муниципальный район»
и муниципальных образований в его составе»

<u>Карта-схема</u>
границ муниципальных образований, входящих в состав муниципального образования «Алексеевский муниципальный район»

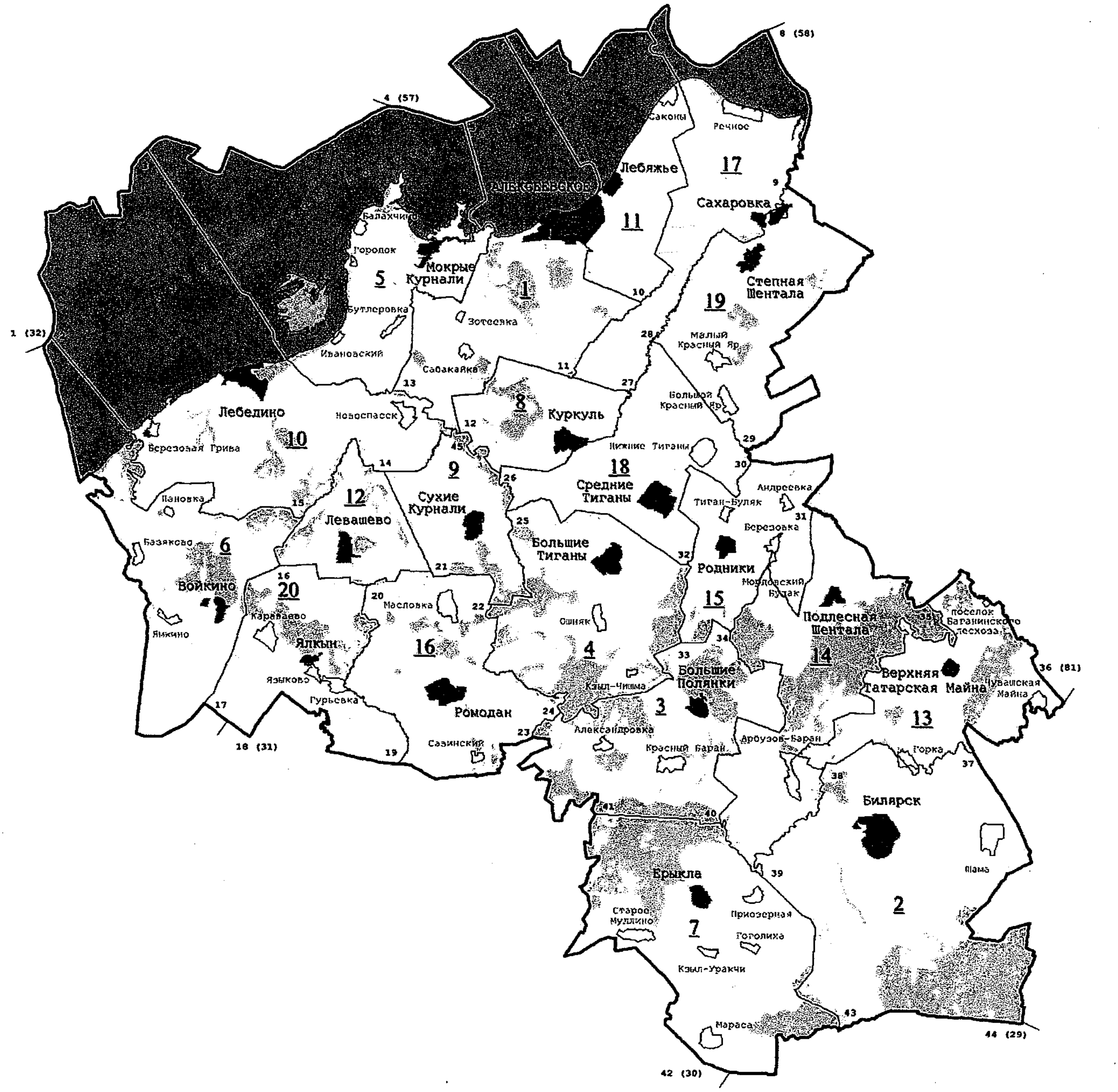

Условные обозначения

- граница муниципального района
- номер узловой точки
- границы поселений и их номера
- населенные пункты
- административный центр муниципального района
- административный центр поселения

Описание смежных границ муниципального района

4 (57) - 8 (58)	-	Рыбно-Слободский муниципальный район
8 (58) - 36 (81)	-	Чистопольский муниципальный район
36 (81) - 44 (29)	-	Аксубаевский муниципальный район
44 (29) - 42 (30)	-	Нурлатский муниципальный район
42 (30) - 18 (31)	-	Алькеевский муниципальный район
18 (31) - 1 (32)	-	Спасский муниципальный район
1 (32) - 4 (57)	-	Лаишевский муниципальный район

Городское и сельские поселения,
входящие в состав муниципального образования
«Алексеевский муниципальный район»

№ на карте-схеме	Муниципальное образование
1	поселок городского типа Алексеевское
2	Билярское сельское поселение
3	Большеполянское сельское поселение
4	Большетиганское сельское поселение
5	Бутлеровское сельское поселение
6	Войкинское сельское поселение
7	Ерыклинское сельское поселение
8	Куркульское сельское поселение
9	Курналинское сельское поселение
10	Лебединское сельское поселение
11	Лебяжинское сельское поселение
12	Левашевское сельское поселение
13	Майнское сельское поселение
14	Подлесно-Шенталинское сельское поселение
15	Родниковское сельское поселение
16	Ромодановское сельское поселение
17	Сахаровское сельское поселение
18	Среднетиганское сельское поселение
19	Степношенталинское сельское поселение
20	Ялкынское сельское поселение

»;

2) абзац восьмой приложения 2 изложить в следующей редакции:

«Граница муниципального образования «Алексеевский муниципальный район» по смежеству с муниципальным образованием «Чистопольский

муниципальный район» проходит от узловой точки 8(58) ломаной линией на юго-восток 7,8 км по акватории Куйбышевского водохранилища, 3,7 км вверх по течению реки Шенталы, далее идет на юго-восток 1,0 км по сельскохозяйственным угодьям, пересекая овраг, 700 м по юго-западной границе лесной полосы, проходит ломаной линией 750 м по западной границе лесного квартала 5 Чистопольского участкового лесничества Государственного бюджетного учреждения Республики Татарстан «Камское лесничество», затем идет на юг 300 м по сельскохозяйственным угодьям, пересекая полосу отвода федеральной автодороги Казань – Оренбург и придорожную лесную полосу, на юго-восток ломаной линией 800 м по западной, юго-западной и юго-восточной границам лесного квартала 6, по юго-западной границе массива леса 350 м, по сельскохозяйственным угодьям 1,1 км, по юго-западной границе лесной полосы 1,1 км, по сельскохозяйственным угодьям 600 м, на юго-запад 1,0 км по левому берегу пруда, далее проходит вверх по течению реки Бахты 2,6 км, по сельскохозяйственным угодьям на запад 900 м, на юго-запад 3,2 км, на юго-восток 350 м, на юго-запад 400 м, идет по юго-восточной границе полосы древесно-кустарниковой растительности 100 м, по сельскохозяйственным угодьям 50 м, по юго-восточной границе полосы древесно-кустарниковой растительности 300 м, по сельскохозяйственным угодьям 50 м, по юго-восточной границе полосы древесно-кустарниковой растительности 250 м, затем проходит по сельскохозяйственным угодьям ломаной линией на юго-восток 1,4 км и на юго-запад 150 м, идет по юго-восточной границе лесной полосы 800 м, по сельскохозяйственным угодьям 150 м до ручья, проходит вниз по течению данного ручья 600 м, далее идет на юго-восток по оврагу 100 м, пересекая пересыхающий ручей, затем проходит по сельскохозяйственным угодьям на юго-восток 650 м, пересекая пересыхающий ручей, на северо-восток 2,7 км, на юго-восток 1,2 км, на юго-запад 2,4 км, на юг 700 м, на юго-запад 250 м до пересыхающего ручья, идет вниз по течению данного ручья 2,9 км до впадения его в реку Шенталку, проходит вверх по течению данной реки 1,0 км, далее идет ломаной линией на восток 3,7 км по сельскохозяйственным угодьям, пересекая обрывистый берег реки Шенталки, на северо-восток 300 м по южной границе лесного квартала 56 Баганинского участкового лесничества Государственного бюджетного учреждения Республики Татарстан «Билярское лесничество», 800 м по юго-восточной границе лесной полосы, затем проходит ломаной линией на юго-запад 1,9 км по сельскохозяйственным угодьям до пересыхающего ручья, идет вниз по течению данного ручья 1,8 км до впадения его в реку Шенталку, проходит вверх по течению данной реки 2,8 км до устья впадающего в данную реку пересыхающего ручья, идет 450 м вверх по течению данного ручья, далее проходит на юго-восток 500 м по сельскохозяйственным угодьям, 50 м по юго-западной границе массива древесно-кустарниковой растительности, 50 м по юго-западной границе лесных посадок, 700 м по сельскохозяйственным угодьям, ломаной линией 1,8 км по юго-западной границе лесной полосы, ломаной линией на юг 800 м по западной границе, пересекая пересыхающий ручей, и на восток 750 м по южной границе обособленного участка лесного квартала 139, затем идет на северо-восток 100 м по озеру, на юго-восток 450 м по южной границе обособленного участка

лесного квартала 139, далее проходит на восток 450 м по сельскохозяйственным угодьям, 200 м по южной границе лесных посадок, затем идет на юго-запад 50 м по сельскохозяйственным угодьям, 200 м по северо-западной границе обособленного участка лесного квартала 139, далее проходит на восток 300 м по северной границе и на юго-запад 700 м по восточной границе лесного квартала 84, на юго-восток 100 м по западной границе лесных посадок, затем идет ломаной линией 400 м по восточной границе лесного квартала 84, на восток 50 м по сельскохозяйственным угодьям, далее проходит на юго-восток 600 м по восточной границе лесного квартала 84, на северо-восток 750 м по северной границе лесных кварталов 88, 89, затем идет 3,3 км по юго-восточной границе лесных кварталов 78, 77, 68, ломаной линией на юго-восток 1,9 км по западной и юго-западной границам лесного квартала 69, на северо-восток 100 м и на юго-восток 50 м по юго-восточной границе данного лесного квартала, далее проходит на юго-запад 50 м, на юго-восток 50 м и на северо-восток 50 м по сельскохозяйственным угодьям, идет по лесному кварталу 69 на северо-восток 200 м, пересекая реку Усию, далее проходит на юго-восток 50 м по сельскохозяйственным угодьям, пересекая полосу отвода автодороги Муслюмкино – Билярск, затем идет на юго-запад 100 м, ломаной линией на юго-восток 600 м по северо-западной и юго-западной границам лесного квартала 70, по сельскохозяйственным угодьям 100 м, ломаной линией на восток 550 м по южной границе лесного квартала 70, ломаной линией на юго-восток 4,6 км по западной и юго-западной границам лесных кварталов 80, 81, 93, затем проходит на юго-запад 200 м по сельскохозяйственным угодьям, на юго-восток 150 м по юго-западной границе лесной полосы, по сельскохозяйственным угодьям 50 м, по юго-западной границе лесной полосы 2,2 км, по сельскохозяйственным угодьям 800 м до узловой точки 36(81) с координатами X = 394637,75, Y = 1397038,74, расположенной в акватории реки Малый Черемшан в 950 м на восток от села Чувашская Майна на стыке границ Алексеевского, Чистопольского и Аксубаевского муниципальных районов.».

Статья 5

Настоящий Закон вступает в силу со дня его официального опубликования.

Президент
Республики Татарстан Р.Н. Минниханов

Казань, Кремль
05 апреля 2019 года
№ 33-ЗРТ

Приложение 1
к Закону Республики Татарстан «Об изменении границ территорий отдельных муниципальных образований и внесении изменений в законы Республики Татарстан «Об установлении границ территорий и статусе муниципального образования «Чистопольский муниципальный район» и муниципальных образований в его составе» и «Об установлении границ территорий и статусе муниципального образования «Алексеевский муниципальный район» и муниципальных образований в его составе»

Карта-схема
ГРАНИЦ МУНИЦИПАЛЬНЫХ ОБРАЗОВАНИЙ С УЧЕТОМ ИЗМЕНЕНИЙ

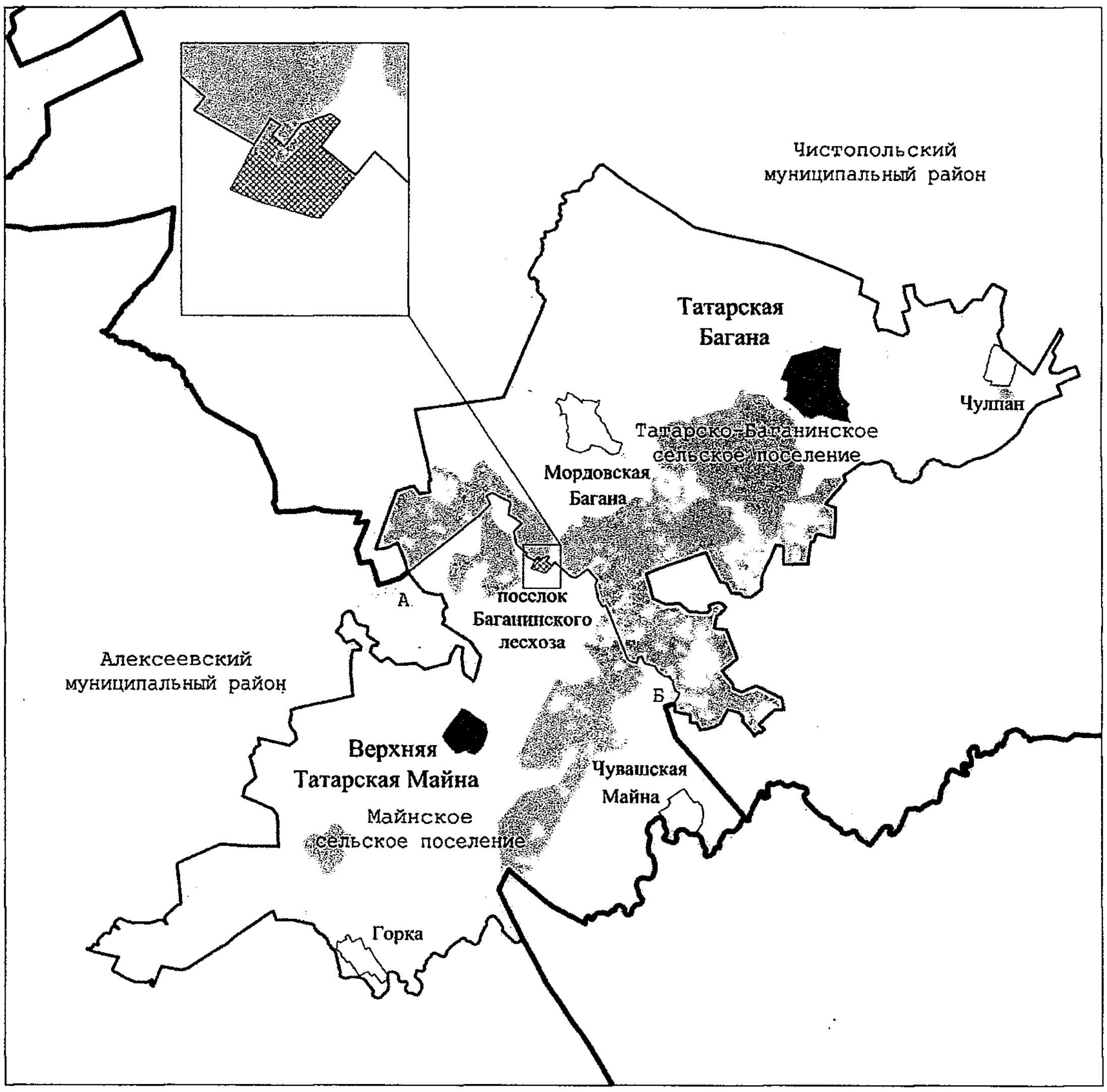

Условные обозначения

- границы Чистопольского муниципального района и Алексеевского муниципального района
- границы муниципальных образований
- А-Б - смежная граница Татарско-Баганинского сельского поселения Чистопольского муниципального района и Майнского сельского поселения Алексеевского муниципального района;
- административные центры поселений
- населенные пункты
- территория Чистопольского муниципального района и входящего в его состав Татарско-Баганинского сельского поселения, включаемая в состав территории Алексеевского муниципального района и входящего в его состав Майнского сельского поселения

Приложение 2
к Закону Республики Татарстан «Об изменении границ территорий отдельных муниципальных образований и внесении изменений в законы Республики Татарстан «Об установлении границ территорий и статусе муниципального образования «Чистопольский муниципальный район» и муниципальных образований в его составе» и «Об установлении границ территорий и статусе муниципального образования «Алексеевский муниципальный район» и муниципальных образований в его составе»

Карта-схема

границ муниципальных образований
с учетом изменений

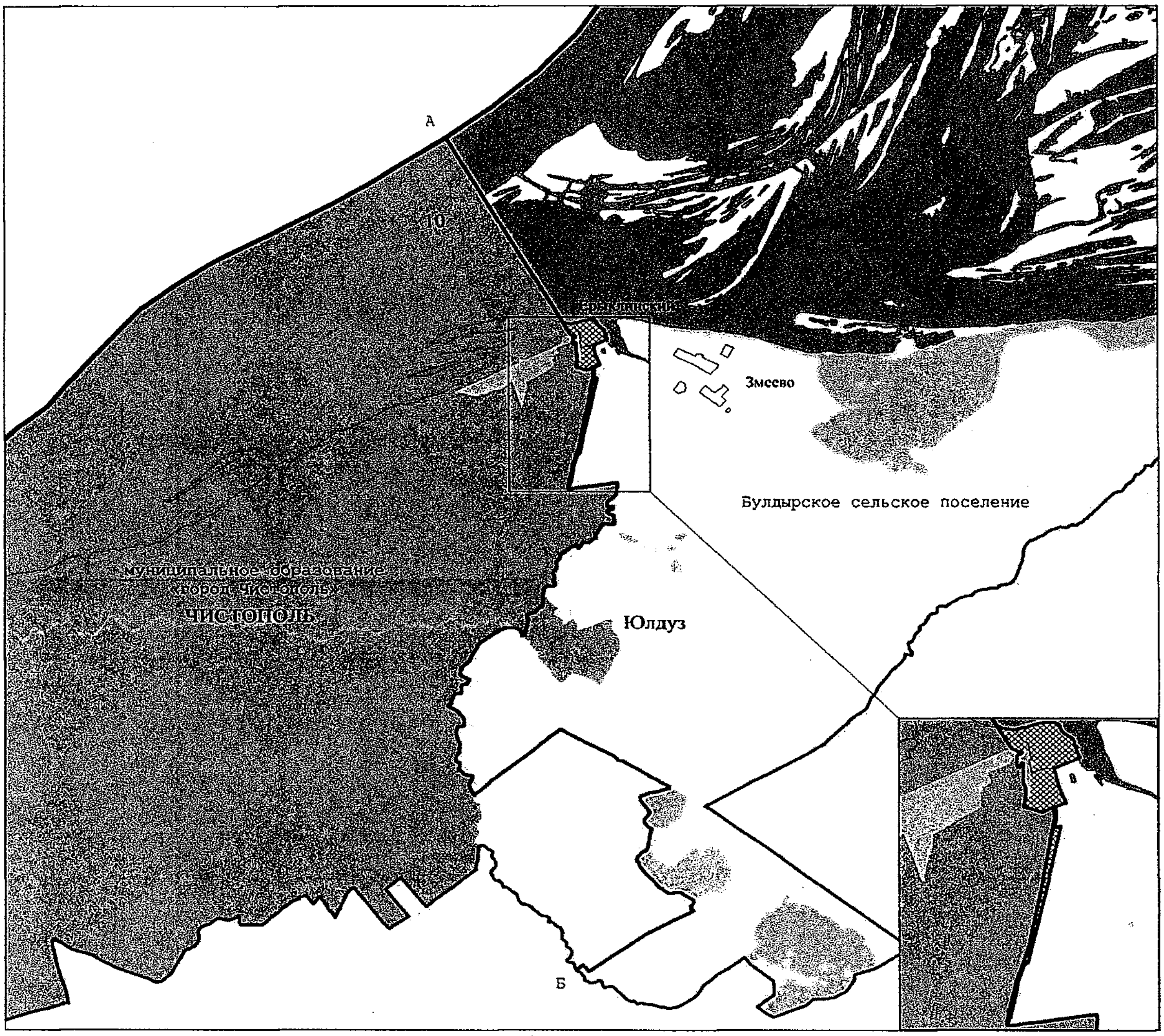

Условные обозначения

- границы Чистопольского муниципального района и Рыбно-Слободского муниципального района

- границы муниципальных образований

- А-Б - смежная граница муниципального образования «город Чистополь» и Булдырского сельского поселения Чистопольского муниципального района;

- административные центры поселений

- населенные пункты

- территория Булдырского сельского поселения Чистопольского муниципального района, включаемая в состав территории муниципального образования «город Чистополь» Чистопольского муниципального района

ТАТАРСТАН РЕСПУБЛИКАСЫ
ЗАКОНЫ

Аерым муниципаль берәмлекләрнең территорияләре чикләрен үзгәртү һәм “Чистай муниципаль районы” муниципаль берәмлегенең һәм аның составындагы муниципаль берәмлекләрнең территорияләре чикләрен билгеләү һәм аларның статусы турында” һәм “Алексеевск муниципаль районы” муниципаль берәмлегенең һәм аның составындагы муниципаль берәмлекләрнең территорияләре чикләрен билгеләү һәм аларның статусы турында” Татарстан Республикасы законнарына үзгәрешләр кертү хакында

Татарстан Республикасы
Дәүләт Советы тарафыннан
2019 елның 18 мартында
кабул ителде

1 статья

“Чистай муниципаль районы” муниципаль берәмлегенең һәм аның составына керүче “Татар Баганалысы авыл җирлеге” муниципаль берәмлегенең “Алексеевск муниципаль районы” муниципаль берәмлеге һәм аның составына керүче “Майна авыл җирлеге” муниципаль берәмлеге белән чиктәш территорияләре чикләрен һәм “Алексеевск муниципаль районы” муниципаль берәмлегенең һәм аның составына керүче “Майна авыл җирлеге” муниципаль берәмлегенең “Чистай муниципаль районы” муниципаль берәмлеге һәм аның составына керүче “Татар Баганалысы авыл җирлеге” муниципаль берәмлеге белән чиктәш территорияләре чикләрен әлеге Законга 1 нче кушымта нигезендә үзгәртергә.

2 статья

Чистай муниципаль районы составына керүче “Чистай шәһәре” һәм “Булдырь авыл җирлеге” муниципаль берәмлекләрнең территорияләре чикләрен әлеге Законга 2 нче кушымта нигезендә үзгәртергә.

3 статья

“Чистай муниципаль районы” муниципаль берәмлегенең һәм аның составындагы муниципаль берәмлекләрнең территорияләре чикләрен билгеләү һәм

аларның статусы турында” 2005 елның 31 гыйнварындагы 44-ТРЗ номерлы Татарстан Республикасы Законына (Татарстан Дәүләт Советы Җыелма басмасы, 2005, № 1 (III өлеш); 2008, № 12 (III өлеш); 2014, № 12 (VI өлеш); Татарстан Республикасы законнар җыелмасы, 2017, № 27 (I өлеш) түбәндәге үзгәрешләрне кертергә:

1) 1 нче кушымтаны түбәндәге редакциядә бәян итәргә:

“Чистай муниципаль районы”
муниципаль берәмлегенең һәм аның
составындагы муниципаль
берәмлекләрнең территорияләре чикләрен
билгеләү һәм аларның статусы турында”
Татарстан Республикасы Законына
1 нче кушымта

“Чистай муниципаль районы” муниципаль берәмлеге составына керүче муниципаль берәмлекләрнең чикләре

<u>карта-схемасы</u>

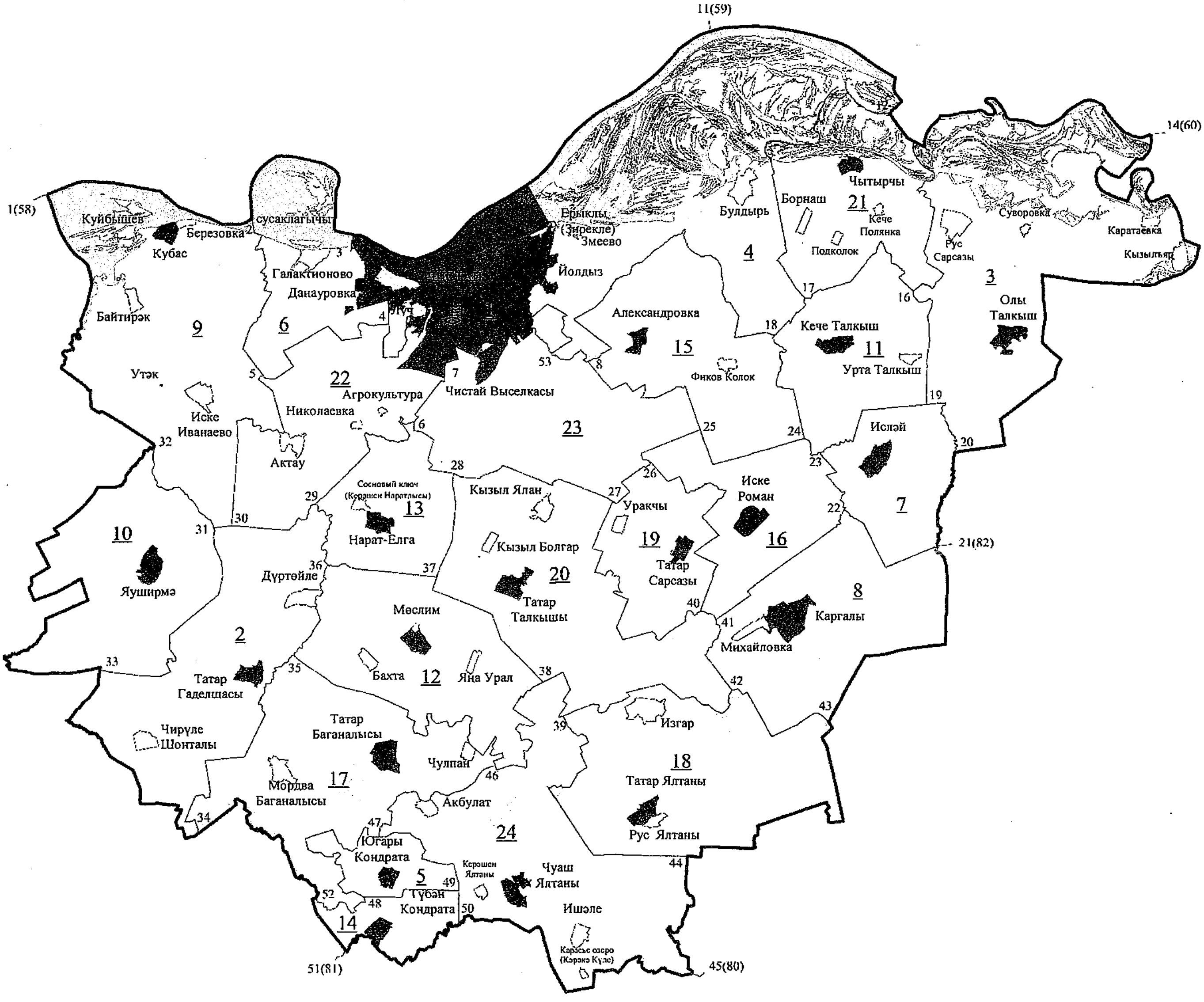

Шартлы билгеләр

- муниципаль район чиге
- тоташу ноктасының тәртип саны
- җирлекләрнең чикләре һәм аларның сан белән билгеләнеше
- торак пунктлар
- муниципаль районның административ үзәге
- җирлекнең административ үзәге

Муниципаль районның чиктәш чикләре тасвирламасы

- -11 (59) - Балык Бистәсе муниципаль районы
- -14 (60) - Мамадыш муниципаль районы
- -21 (82) - Түбән Кама муниципаль районы
- -45 (80) - Яңа Чишмә муниципаль районы
- -51 (81) - Аксубай муниципаль районы
- -1 (58) - Алексеевск муниципаль районы

“Чистай муниципаль районы” муниципаль берәмлеге составына керүче шәһәр һәм авыл җирлекләре

Карта-схемадагы номер	Муниципаль берәмлек
1	Чистай шәһәре
2	Гаделша авыл җирлеге
3	Олы Талкыш авыл җирлеге
4	Булдырь авыл җирлеге
5	Югары Кондрата авыл җирлеге
6	Данауровка авыл җирлеге
7	Исләй авыл җирлеге
8	Каргалы авыл җирлеге
9	Кубас авыл җирлеге
10	Яуширмә авыл җирлеге
11	Кече Талкыш авыл җирлеге
12	Мөслим авыл җирлеге
13	Нарат-Елга авыл җирлеге
14	Түбән Кондрата авыл җирлеге
15	Совхозно-Галактионовский авыл җирлеге
16	Иске Роман авыл җирлеге
17	Татар Баганалысы авыл җирлеге
18	Татар Ялтаны авыл җирлеге
19	Татар Сарсазы авыл җирлеге
20	Татар Талкышы авыл җирлеге
21	Чытырчы авыл җирлеге
22	Чистай авыл җирлеге
23	Чистай Выселкасы авыл җирлеге
24	Чуаш Ялтаны авыл җирлеге

”;

2) 2 нче кушымтаның сигезенче абзацын түбәндәге редакциядә бәян итәргә:

“Чистай муниципаль районы” муниципаль берәмлеге чиге “Алексеевск муниципаль районы” муниципаль берәмлеге белән чиктәш җирдә 1 нче (58 нче) тоташу ноктасыннан алып, сынык сызык ясап, көньяк-көнчыгышка таба 7,8 км Куйбышев сусаклагычы акваториясе буенча, 3,7 км Шонталы елгасы агымы буенча өскә таба уза, алга таба, чокырны кисеп үтеп, көньяк-көнчыгышка таба 1,0 км авыл хуҗалыгы җирләре буйлап, 700 м урман полосасының көньяк-көнбатыш чиге буйлап бара, сынык сызык ясап, 750 м “Кама урманчылыгы” Татарстан Республикасы дәүләт бюджет учреждениесенең Чистай участок урманчылыгындагы 5 нче урман кварталының көнбатыш чиге буйлап уза, аннары, Казан – Оренбург федераль автомобиль юлына бүлеп бирелгән полосаны һәм юл буендагы урман полосасын кисеп үтеп, 300 м көньякка таба авыл хуҗалыгы җирләре буйлап, көньяк-көнчыгышка таба, сынык сызык ясап, 800 м 6 нчы урман кварталының көнбатыш, көньяк-көнбатыш һәм көньяк-көнчыгыш чикләре буйлап, 350 м урман массивының көньяк-көнбатыш чиге буйлап, 1,1 км авыл хуҗалыгы җирләре буйлап, 1,1 км урман полосасының көньяк-көнбатыш чиге буйлап, 600 м авыл хуҗалыгы җирләре буйлап, 1,0 км көньяк-көнбатышка таба буаның сул яры буйлап бара, алга таба 2,6 км Бахта елгасы агымы буенча өскә таба, авыл хуҗалыгы җирләре буйлап 900 м көнбатышка таба, 3,2 км көньяк-көнбатышка таба, 350 м көньяк-көнчыгышка таба, 400 м көньяк-көнбатышка таба уза, 100 м агач-куак полосасының көньяк-көнчыгыш чиге буйлап, 50 м авыл хуҗалыгы җирләре буйлап, 300 м агач-куак полосасының көньяк-көнчыгыш чиге буйлап, 50 м авыл хуҗалыгы җирләре буйлап, 250 м агач-куак полосасының көньяк-көнчыгыш чиге буйлап бара, аннары, сынык сызык ясап, авыл хуҗалыгы җирләре буйлап 1,4 км көньяк-көнчыгышка таба һәм 150 м көньяк-көнбатышка таба уза, 800 м урман полосасының көньяк-көнчыгыш чиге буйлап, 150 м авыл хуҗалыгы җирләре буйлап инешкә кадәр бара, 600 м әлеге инеш агымы буенча аска таба уза, алга таба, кибеп баручы инешне кисеп үтеп, 100 м көньяк-көнчыгышка таба чокыр буенча бара, аннары, кибеп баручы инешне кисеп үтеп, авыл хуҗалыгы җирләре буйлап 650 м көньяк-көнчыгышка таба, 2,7 км төньяк-көнчыгышка таба, 1,2 км көньяк-көнчыгышка таба, 2,4 км көньяк-көнбатышка таба, 700 м көньякка таба, 250 м көньяк-көнбатышка таба кибеп баручы инешкә кадәр уза, 2,9 км әлеге инеш агымы буенча аска таба ул Шонталы елгасына койган җиргә кадәр бара, 1,0 км әлеге елга агымы буенча өскә таба уза, алга таба, Шонталы елгасының текә ярын кисеп үтеп, сынык сызык ясап, 3,7 км көнчыгышка таба авыл хуҗалыгы җирләре буйлап, төньяк-көнчыгышка таба 300 м “Биләр урманчылыгы” Татарстан Республикасы дәүләт бюджет учреждениесенең Баганалы участок урманчылыгындагы 56 нчы урман кварталының көньяк чиге буйлап, 800 м урман полосасының көньяк-көнчыгыш чиге буйлап бара, аннары, сынык сызык ясап, 1,9 км көньяк-көнбатышка таба авыл хуҗалыгы җирләре буйлап кибеп баручы инешкә кадәр уза, 1,8 км әлеге инеш агымы буенча аска таба ул Шонталы елгасына койган җиргә кадәр бара, 2,8 км әлеге елга агымы буенча өскә таба шушы елгага коючы кибеп баручы инеш тамагына кадәр уза, 450 м әлеге инеш агымы буенча өскә таба бара, алга таба көньяк-көнчыгышка таба 500 м авыл хуҗалыгы җирләре буйлап, 50 м агач-куак массивының көньяк-көнбатыш чиге буйлап, 50 м урман утыртмаларының көньяк-көнбатыш чиге буйлап, 700 м авыл хуҗалыгы җирләре

буйлап, сынык сызык ясап, 1,8 км урман полосасының көньяк-көнбатыш чиге буйлап, кибеп баручы инешне кисеп үтеп, сынык сызык ясап, 139 нчы урман кварталының аерымланган кишәрлегенең көнбатыш чиге буйлап 800 м көньякка таба һәм көньяк чиге буйлап 750 м көнчыгышка таба уза, аннары 100 м төньяк-көнчыгышка таба күл буенча, 450 м көньяк-көнчыгышка таба 139 нчы урман кварталының аерымланган кишәрлегенең көньяк чиге буйлап бара, алга таба көнчыгышка таба 450 м авыл хуҗалыгы җирләре буйлап, 200 м урман утыртмаларының көньяк чиге буйлап уза, аннары көньяк-көнбатышка таба 50 м авыл хуҗалыгы җирләре буйлап, 200 м 139 нчы урман кварталының аерымланган кишәрлегенең төньяк-көнбатыш чиге буйлап бара, алга таба 84 нче урман кварталының төньяк чиге буйлап 300 м көнчыгышка таба һәм көнчыгыш чиге буйлап 700 м көньяк-көнбатышка таба, 100 м көньяк-көнчыгышка таба урман утыртмаларының көнбатыш чиге буйлап уза, аннары, сынык сызык ясап, 400 м 84 нче урман кварталының көнчыгыш чиге буйлап, 50 м көнчыгышка таба авыл хуҗалыгы җирләре буйлап бара, алга таба 600 м көньяк-көнчыгышка таба 84 нче урман кварталының көнчыгыш чиге буйлап, 750 м төньяк-көнчыгышка таба 88 нче, 89 нчы урман кварталларының төньяк чиге буйлап уза, аннары 3,3 км 78, 77, 68 нче урман кварталларының көньяк-көнчыгыш чиге буйлап, сынык сызык ясап, 1,9 км көньяк-көнчыгышка таба 69 нчы урман кварталының көнбатыш һәм көньяк-көнбатыш чикләре буйлап, шушы урман кварталының көньяк-көнчыгыш чиге буйлап төньяк-көнчыгышка таба 100 м һәм көньяк-көнчыгышка таба 50 м бара, алга таба авыл хуҗалыгы җирләре буйлап көньяк-көнбатышка таба 50 м, көньяк-көнчыгышка таба 50 м һәм төньяк-көнчыгышка таба 50 м уза, Усия елгасын кисеп үтеп, 69 нчы урман кварталы буйлап төньяк-көнчыгышка таба 200 м бара, алга таба, Мөслим – Биләр автомобиль юлына бүлеп бирелгән полосаны кисеп үтеп, авыл хуҗалыгы җирләре буйлап 50 м көньяк-көнчыгышка таба уза, аннары көньяк-көнбатышка таба 100 м, сынык сызык ясап, 70 нче урман кварталының төньяк-көнбатыш һәм көньяк-көнбатыш чикләре буйлап көньяк-көнчыгышка таба 600 м, авыл хуҗалыгы җирләре буйлап 100 м, сынык сызык ясап, 4,6 км көньяк-көнчыгышка таба 80, 81, 93 нче урман кварталларының көнбатыш һәм көньяк-көнбатыш чикләре буйлап бара, аннары 200 м көньяк-көнбатышка таба авыл хуҗалыгы җирләре буйлап, 150 м көньяк-көнчыгышка таба урман полосасының көньяк-көнбатыш чиге буйлап, 50 м авыл хуҗалыгы җирләре буйлап, 2,2 км урман полосасының көньяк-көнбатыш чиге буйлап, 800 м авыл хуҗалыгы җирләре буйлап 51 нче (81 нче) тоташу ноктасына кадәр уза.";

3) 3 нче кушымтаның өченче абзацын түбәндәге редакциядә бәян итәргә:

"Чистай шәһәре" муниципаль берәмлеге чиге Булдырь авыл җирлеге белән чиктәш җирдә "Чистай шәһәре" муниципаль берәмлеге, Булдырь авыл җирлеге һәм Балык Бистәсе муниципаль районы чикләре тоташкан урында Змеево авылыннан 3,1 км төньяк-көнбатышта Куйбышев сусаклагычы акваториясендә урнашкан 10 нчы тоташу ноктасыннан алып көньяк-көнчыгышка таба 2,2 км Куйбышев сусаклагычы акваториясе буенча, Куйбышев сусаклагычының сул яры буйлап 600 м, сынык сызык ясап, авыл хуҗалыгы җирләре буйлап көньяк-көнбатышка таба 150 м, көньяк-көнчыгышка таба 200 м, көньяк-көнбатышка таба

50 м уза, алга таба 100 м көньякка таба профильле автомобиль юлы буйлап, 900 м авыл хуҗалыгы җирләре буйлап, 150 м профильле автомобиль юлы буйлап, шушы автомобиль юлына бүлеп бирелгән полосаның көнчыгыш чиге буйлап 200 м, 50 м профильле автомобиль юлы буйлап, Чистай – Булдырь – Чытырчы автомобиль юлына бүлеп бирелгән полосаның төньяк чиге буйлап көньяк-көнбатышка таба 10 м бара, аннары, Чистай – Булдырь – Чытырчы автомобиль юлына бүлеп бирелгән полосаны кисеп үтеп, көньяк-көнчыгышка таба 20 м бара, алга таба 450 м төньяк-көнчыгышка таба әлеге автомобиль юлына бүлеп бирелгән полосаның көньяк чиге буйлап Зирекле елгасына кадәр уза, 2,5 км аның агымы буенча өскә таба күмәк бакчаларга кадәр бара, аннары күмәк бакчаларның төньяк-көнчыгыш чиге буйлап 100 м төньяк-көнбатышка таба, төньяк чиге буйлап 100 м көнбатышка таба, төньяк-көнбатыш чиге буйлап 300 м көньяк-көнбатышка таба, 50 м авыл хуҗалыгы җирләре буйлап, 300 м урман массивының төньяк-көнбатыш чиге буйлап, Чистай – Түбән Кама автомобиль юлына бүлеп бирелгән полосаны кисеп үтеп, 50 м авыл хуҗалыгы җирләре буйлап уза, алга таба 100 м көньяк-көнчыгышка таба әлеге автомобиль юлына бүлеп бирелгән полосаның көньяк-көнбатыш чиге буйлап Зирекле елгасына кадәр бара, 400 м әлеге елга агымы буенча өскә таба аңа инеш койган җиргә кадәр уза, 1,1 км әлеге инеш агымы буенча өскә таба буага кадәр бара, 150 м көньяк-көнчыгышка таба буа буйлап уза, аннары авыл хуҗалыгы җирләре буйлап төньяк-көнчыгышка таба 200 м, урман полосасының көнчыгыш чиге буйлап 50 м, авыл хуҗалыгы җирләре буйлап 800 м бара, алга таба авыл хуҗалыгы җирләре буйлап 1,2 км көньяк-көнчыгышка таба уза, аннары урман массивының төньяк-көнбатыш чиге буйлап көньяк-көнчыгышка таба 300 м бара, алга таба, сынык сызык ясап, урман массивының көнбатыш чиге буйлап көньякка таба 400 м уза, аннары, сынык сызык ясап, көньяк-көнчыгышка таба 850 м, көньяк-көнбатышка таба 1,2 км, төньяк-көнбатышка таба 100 м, көньяк-көнбатышка таба 50 м "Чистай шәһәре" муниципаль берәмлеге, Булдырь һәм Чистай Выселкасы авыл җирлекләре чикләре тоташкан урында Чистай Выселкасы авылыннан 2,5 км көнчыгышта урнашкан 53 нче тоташу ноктасына кадәр бара.";

4) 6 нчы кушымтаның сигезенче абзацын түбәндәге редакциядә бәян итәргә:

"Булдырь авыл җирлеге чиге "Чистай шәһәре" муниципаль берәмлеге белән чиктәш җирдә Булдырь авыл җирлеге, "Чистай шәһәре" муниципаль берәмлеге һәм Балык Бистәсе муниципаль районы чикләре тоташкан урында Змеево авылыннан 3,1 км төньяк-көнбатышта Куйбышев сусаклагычы акваториясендә урнашкан 10 нчы тоташу ноктасыннан алып көньяк-көнчыгышка таба 2,2 км Куйбышев сусаклагычы акваториясе буенча, Куйбышев сусаклагычының сул яры буйлап 600 м, сынык сызык ясап, авыл хуҗалыгы җирләре буйлап көньяк-көнбатышка таба 150 м, көньяк-көнчыгышка таба 200 м, көньяк-көнбатышка таба 50 м уза, алга таба 100 м көньякка таба профильле автомобиль юлы буйлап, 900 м авыл хуҗалыгы җирләре буйлап, 150 м профильле автомобиль юлы буйлап, шушы автомобиль юлына бүлеп бирелгән полосаның көнчыгыш чиге буйлап 200 м, 50 м профильле автомобиль юлы буйлап, Чистай – Булдырь – Чытырчы автомобиль юлына бүлеп бирелгән полосаның төньяк чиге буйлап көньяк-көнбатышка таба 10 м бара, аннары, Чистай – Булдырь – Чытырчы автомобиль юлына бүлеп

бирелгән полосаны кисеп үтеп, көньяк-көнчыгышка таба 20 м бара, алга таба 450 м төньяк-көнчыгышка таба әлеге автомобиль юлына бүлеп бирелгән полосаның көньяк чиге буйлап Зирекле елгасына кадәр уза, 2,5 км аның агымы буенча өскә таба күмәк бакчаларга кадәр бара, аннары күмәк бакчаларның төньяк-көнчыгыш чиге буйлап 100 м төньяк-көнбатышка таба, төньяк чиге буйлап 100 м көнбатышка таба, төньяк-көнбатыш чиге буйлап 300 м көньяк-көнбатышка таба, 50 м авыл хуҗалыгы җирләре буйлап, 300 м урман массивының төньяк-көнбатыш чиге буйлап, Чистай – Түбән Кама автомобиль юлына бүлеп бирелгән полосаны кисеп үтеп, 50 м авыл хуҗалыгы җирләре буйлап уза, алга таба 100 м көньяк-көнчыгышка таба әлеге автомобиль юлына бүлеп бирелгән полосаның көньяк-көнбатыш чиге буйлап Зирекле елгасына кадәр бара, 400 м әлеге елга агымы буенча өскә таба аңа инеш койган җиргә кадәр уза, 1,1 км әлеге инеш агымы буенча өскә таба буага кадәр бара, 150 м көньяк-көнчыгышка таба буа буйлап уза, аннары авыл хуҗалыгы җирләре буйлап төньяк-көнчыгышка таба 200 м, урман полосасының көнчыгыш чиге буйлап 50 м, авыл хуҗалыгы җирләре буйлап 800 м бара, алга таба авыл хуҗалыгы җирләре буйлап 1,2 км көньяк-көнчыгышка таба уза, аннары урман массивының төньяк-көнбатыш чиге буйлап көньяк-көнчыгышка таба 300 м бара, алга таба, сынык сызык ясап, урман массивының көнбатыш чиге буйлап көньякка таба 400 м уза, аннары, сынык сызык ясап, көньяк-көнчыгышка таба 850 м, көньяк-көнбатышка таба 1,2 км, төньяк-көнбатышка таба 100 м, көньяк-көнбатышка таба 50 м 53 нче тоташу ноктасына кадәр бара.".

4 статья

"Алексеевск муниципаль районы" муниципаль берәмлегенең һәм аның составындагы муниципаль берәмлекләрнең территорияләре чикләрен билгеләү һәм аларның статусы турында" 2005 елның 31 гыйнварындагы 11-ТРЗ номерлы Татарстан Республикасы Законына (Татарстан Дәүләт Советы Җыелма басмасы, 2005, № 1 (I өлеш); 2008, № 7 (II өлеш); 2014, № 12 (VIII өлеш); Татарстан Республикасы законнар җыелмасы, 2017, № 85 (I өлеш) түбәндәге үзгәрешләрне кертергә:

1) 1 нче кушымтаны түбәндәге редакциядә бәян итәргә:

“Алексеевск муниципаль районы” муниципаль берәмлеге составына керүче муниципаль берәмлекләрнең чикләре **карта-схемасы**

“Алексеевск муниципаль районы” муниципаль берәмлегенең һәм аның составындагы муниципаль берәмлекләрнең территорияләре чикләрен билгеләү һәм аларның статусы турында” Татарстан Республикасы Законына
1 нче кушымта

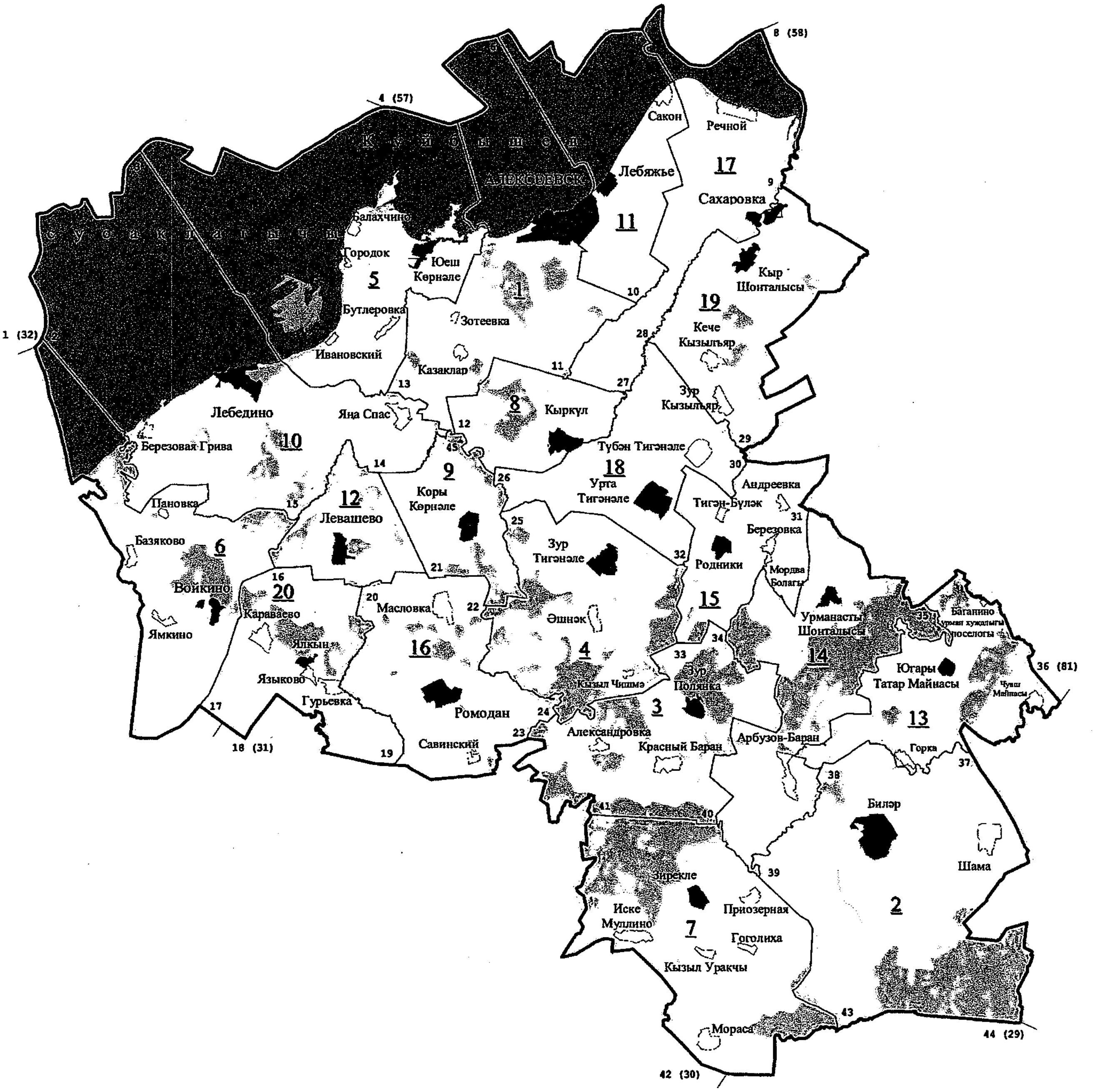

Шартлы билгеләр

- муниципаль район чиге
29 - тоташу ноктасының тәртип саны
10 - җирлекләрнең чикләре һәм аларның сан белән билгеләнеше
- торак пунктлар
- муниципаль районның административ үзәге
- җирлекнең административ үзәге

Муниципаль районның чиктәш чикләре тасвирламасы

4 (57) - 8 (58)	- Балык Бистәсе муниципаль районы
8 (58) - 36 (81)	- Чистай муниципаль районы
36 (81) - 44 (29)	- Аксубай муниципаль районы
44 (29) - 42 (30)	- Нурлат муниципаль районы
42 (30) - 18 (31)	- Әлки муниципаль районы
18 (31) - 1 (32)	- Спас муниципаль районы
1 (32) - 4 (57)	- Лаеш муниципаль районы

“Алексеевск муниципаль районы” муниципаль берәмлеге составына керүче шәһәр һәм авыл җирлекләре

Карта-схемадагы номер	Муниципаль берәмлек
1	Алексеевск шәһәр тибындагы поселогы
2	Биләр авыл җирлеге
3	Зур Полянка авыл җирлеге
4	Зур Тигәнәле авыл җирлеге
5	Бутлеровка авыл җирлеге
6	Войкино авыл җирлеге
7	Зирекле авыл җирлеге
8	Кыркүл авыл җирлеге
9	Көрнәле авыл җирлеге
10	Лебедино авыл җирлеге
11	Лебяжье авыл җирлеге
12	Левашево авыл җирлеге
13	Майна авыл җирлеге
14	Урманасты Шонталысы авыл җирлеге
15	Родники авыл җирлеге
16	Ромодан авыл җирлеге
17	Сахаровка авыл җирлеге
18	Урта Тигәнәле авыл җирлеге
19	Кыр Шонталысы авыл җирлеге
20	Ялкын авыл җирлеге

”;

2) 2 нче кушымтаның сигезенче абзацын түбәндәге редакциядә бәян итәргә:

“Алексеевск муниципаль районы” муниципаль берәмлеге чиге “Чистай муниципаль районы” муниципаль берәмлеге белән чиктәш җирдә 8 нче (58 нче) тоташу ноктасыннан алып, сынык сызык ясап, көньяк-көнчыгышка таба 7,8 км Куйбышев сусаклагычы акваториясе буенча, 3,7 км Шонталы елгасы агымы буенча

өскә таба уза, алга таба, чокырны кисеп үтеп, көньяк-көнчыгышка таба 1,0 км авыл хуҗалыгы җирләре буйлап, 700 м урман полосасының көньяк-көнбатыш чиге буйлап бара, сынык сызык ясап, 750 м “Кама урманчылыгы” Татарстан Республикасы дәүләт бюджет учреждениесенең Чистай участок урманчылыгындагы 5 нче урман кварталының көнбатыш чиге буйлап уза, аннары, Казан – Оренбург федераль автомобиль юлына бүлеп бирелгән полосаны һәм юл буендагы урман полосасын кисеп үтеп, 300 м көньякка таба авыл хуҗалыгы җирләре буйлап, көньяк-көнчыгышка таба, сынык сызык ясап, 800 м 6 нчы урман кварталының көнбатыш, көньяк-көнбатыш һәм көньяк-көнчыгыш чикләре буйлап, 350 м урман массивының көньяк-көнбатыш чиге буйлап, 1,1 км авыл хуҗалыгы җирләре буйлап, 1,1 км урман полосасының көньяк-көнбатыш чиге буйлап, 600 м авыл хуҗалыгы җирләре буйлап, 1,0 км көньяк-көнбатышка таба буаның сул яры буйлап бара, алга таба 2,6 км Бахта елгасы агымы буенча өскә таба, авыл хуҗалыгы җирләре буйлап 900 м көнбатышка таба, 3,2 км көньяк-көнбатышка таба, 350 м көньяк-көнчыгышка таба, 400 м көньяк-көнбатышка таба уза, 100 м агач-куак полосасының көньяк-көнчыгыш чиге буйлап, 50 м авыл хуҗалыгы җирләре буйлап, 300 м агач-куак полосасының көньяк-көнчыгыш чиге буйлап, 50 м авыл хуҗалыгы җирләре буйлап, 250 м агач-куак полосасының көньяк-көнчыгыш чиге буйлап бара, аннары, сынык сызык ясап, авыл хуҗалыгы җирләре буйлап 1,4 км көньяк-көнчыгышка таба һәм 150 м көньяк-көнбатышка таба уза, 800 м урман полосасының көньяк-көнчыгыш чиге буйлап, 150 м авыл хуҗалыгы җирләре буйлап инешкә кадәр бара, 600 м әлеге инеш агымы буенча аска таба уза, алга таба, кибеп баручы инешне кисеп үтеп, 100 м көньяк-көнчыгышка таба чокыр буенча бара, аннары, кибеп баручы инешне кисеп үтеп, авыл хуҗалыгы җирләре буйлап 650 м көньяк-көнчыгышка таба, 2,7 км төньяк-көнчыгышка таба, 1,2 км көньяк-көнчыгышка таба, 2,4 км көньяк-көнбатышка таба, 700 м көньякка таба, 250 м көньяк-көнбатышка таба кибеп баручы инешкә кадәр уза, 2,9 км әлеге инеш агымы буенча аска таба ул Шонталы елгасына койган җиргә кадәр бара, 1,0 км әлеге елга агымы буенча өскә таба уза, алга таба, Шонталы елгасының текә ярын кисеп үтеп, сынык сызык ясап, 3,7 км көнчыгышка таба авыл хуҗалыгы җирләре буйлап, төньяк-көнчыгышка таба 300 м “Биләр урманчылыгы” Татарстан Республикасы дәүләт бюджет учреждениесенең Баганалы участок урманчылыгындагы 56 нчы урман кварталының көньяк чиге буйлап, 800 м урман полосасының көньяк-көнчыгыш чиге буйлап бара, аннары, сынык сызык ясап, 1,9 км көньяк-көнбатышка таба авыл хуҗалыгы җирләре буйлап кибеп баручы инешкә кадәр уза, 1,8 км әлеге инеш агымы буенча аска таба ул Шонталы елгасына койган җиргә кадәр бара, 2,8 км әлеге елга агымы буенча өскә таба шушы елгага коючы кибеп баручы инеш тамагына кадәр уза, 450 м әлеге инеш агымы буенча өскә таба бара, алга таба көньяк-көнчыгышка таба 500 м авыл хуҗалыгы җирләре буйлап, 50 м агач-куак массивының көньяк-көнбатыш чиге буйлап, 50 м урман утыртмаларының көньяк-көнбатыш чиге буйлап, 700 м авыл хуҗалыгы җирләре буйлап, сынык сызык ясап, 1,8 км урман полосасының көньяк-көнбатыш чиге буйлап, кибеп баручы инешне кисеп үтеп, сынык сызык ясап, 139 нчы урман кварталының аерымланган кишәрлегенең көнбатыш чиге буйлап 800 м көньякка таба һәм көньяк чиге буйлап 750 м көнчыгышка таба уза, аннары 100 м төньяк-көнчыгышка таба күл буенча, 450 м көньяк-көнчыгышка таба 139 нчы урман

кварталының аерымланган кишәрлегенең көньяк чиге буйлап бара, алга таба көнчыгышка таба 450 м авыл хуҗалыгы җирләре буйлап, 200 м урман утыртмаларының көньяк чиге буйлап уза, аннары көньяк-көнбатышка таба 50 м авыл хуҗалыгы җирләре буйлап, 200 м 139 нчы урман кварталының аерымланган кишәрлегенең төньяк-көнбатыш чиге буйлап бара, алга таба 84 нче урман кварталының төньяк чиге буйлап 300 м көнчыгышка таба һәм көнчыгыш чиге буйлап 700 м көньяк-көнбатышка таба, 100 м көньяк-көнчыгышка таба урман утыртмаларының көнбатыш чиге буйлап уза, аннары, сынык сызык ясап, 400 м 84 нче урман кварталының көнчыгыш чиге буйлап, 50 м көнчыгышка таба авыл хуҗалыгы җирләре буйлап бара, алга таба 600 м көньяк-көнчыгышка таба 84 нче урман кварталының көнчыгыш чиге буйлап, 750 м төньяк-көнчыгышка таба 88 нче, 89 нчы урман кварталларының төньяк чиге буйлап уза, аннары 3,3 км 78, 77, 68 нче урман кварталларының көньяк-көнчыгыш чиге буйлап, сынык сызык ясап, 1,9 км көньяк-көнчыгышка таба 69 нчы урман кварталының көнбатыш һәм көньяк-көнбатыш чикләре буйлап, шушы урман кварталының көньяк-көнчыгыш чиге буйлап төньяк-көнчыгышка таба 100 м һәм көньяк-көнчыгышка таба 50 м бара, алга таба авыл хуҗалыгы җирләре буйлап көньяк-көнбатышка таба 50 м, көньяк-көнчыгышка таба 50 м һәм төньяк-көнчыгышка таба 50 м уза, Усия елгасын кисеп үтеп, 69 нчы урман кварталы буйлап төньяк-көнчыгышка таба 200 м бара, алга таба, Мөслим – Биләр автомобиль юлына бүлеп бирелгән полосаны кисеп үтеп, авыл хуҗалыгы җирләре буйлап 50 м көньяк-көнчыгышка таба уза, аннары көньяк-көнбатышка таба 100 м, сынык сызык ясап, 70 нче урман кварталының төньяк-көнбатыш һәм көньяк-көнбатыш чикләре буйлап көньяк-көнчыгышка таба 600 м, авыл хуҗалыгы җирләре буйлап 100 м, сынык сызык ясап, 4,6 км көньяк-көнчыгышка таба 80, 81, 93 нче урман кварталларының көнбатыш һәм көньяк-көнбатыш чикләре буйлап бара, аннары 200 м көньяк-көнбатышка таба авыл хуҗалыгы җирләре буйлап, 150 м көньяк-көнчыгышка таба урман полосасының көньяк-көнбатыш чиге буйлап, 50 м авыл хуҗалыгы җирләре буйлап, 2,2 км урман полосасының көньяк-көнбатыш чиге буйлап, 800 м авыл хуҗалыгы җирләре буйлап Алексеевск, Чистай һәм Аксубай муниципаль районнарының чикләре тоташкан урында Чуаш Майнасы авылыннан 950 м көнчыгышта Кече Чирмешән елгасы акваториясендә урнашкан X = 394637,75, Y = 1397038,74 координаталы 36 нчы (81 нче) тоташу ноктасына кадәр уза.”.

5 статья

Әлеге Закон рәсми басылып чыккан көненнән үз көченә керә.

Татарстан Республикасы
Президенты — Р.Н. Миңнеханов

ТАТАРСТАН РЕСПУБЛИКАСЫ ПРЕЗИДЕНТЫ АППАРАТЫ * АППАРАТ ПРЕЗИДЕНТА РЕСПУБЛИКИ ТАТАРСТАН
ГОМУМИ БҮЛЕК
ОБЩИЙ ОТДЕЛ

Казан, Кремль
2019 ел, 05 апрель
№ 33-ТРЗ

"Аерым муниципаль берәмлекләрнең территорияләре чикләрен үзгәртү һәм "Чистай муниципаль районы" муниципаль берәмлегенең һәм аның составындагы муниципаль берәмлекләрнең территорияләре чикләрен билгеләү һәм аларның статусы турында" һәм "Алексеевск муниципаль районы" муниципаль берәмлегенең һәм аның составындагы муниципаль берәмлекләрнең территорияләре чикләрен билгеләү һәм аларның статусы турында" Татарстан Республикасы законнарына үзгәрешләр кертү хакында" Татарстан Республикасы Законына
1 нче кушымта

Муниципаль берәмлекләр чикләренең үзгәрешләр исәпкә алынган **<u>карта-схемасы</u>**

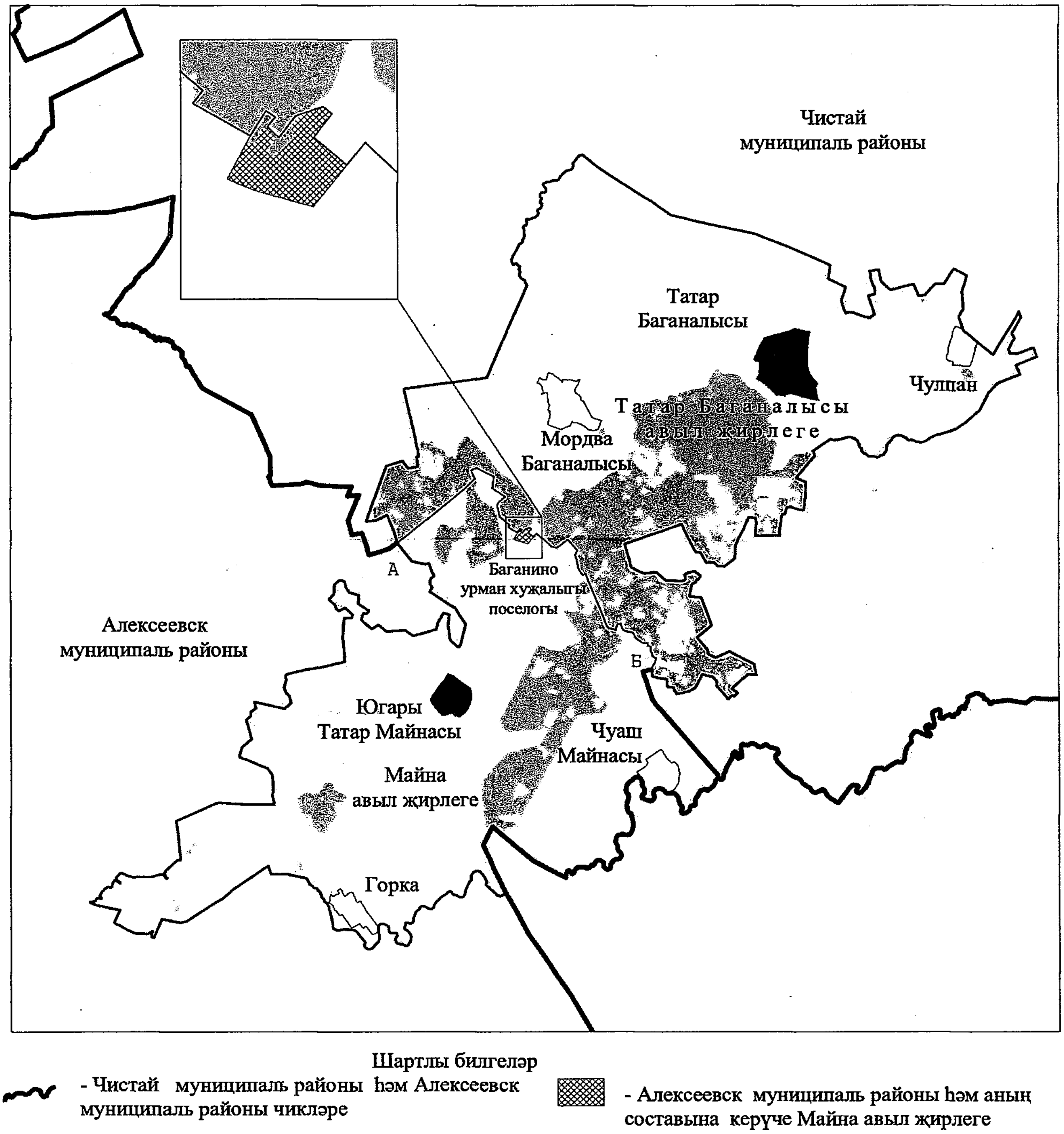

Шартлы билгеләр

- Чистай муниципаль районы һәм Алексеевск муниципаль районы чикләре
- муниципаль берәмлекләр чикләре
- А-Б - Чистай муниципаль районы Татар Баганалысы авыл җирлегенең һәм Алексеевск муниципаль районы Майна авыл җирлегенең чиктәш чиге
- җирлекләрнең административ үзәкләре
- торак пунктлар
- Алексеевск муниципаль районы һәм аның составына керүче Майна авыл җирлеге территориясе составына кертелә торган Чистай муниципаль районы һәм аның составына керүче Татар Баганалысы авыл җирлеге территориясе

Муниципаль берәмлекләр чикләренең үзгәрешләр исәпкә алынган **карта-схемасы**

“Аерым муниципаль берәмлекләрнең территорияләре чикләрен үзгәртү һәм “Чистай муниципаль районы” муниципаль берәмлегенең һәм аның составындагы муниципаль берәмлекләрнең территорияләре чикләрен билгеләү һәм аларның статусы турында” һәм “Алексеевск муниципаль районы” муниципаль берәмлегенең һәм аның составындагы муниципаль берәмлекләрнең территорияләре чикләрен билгеләү һәм аларның статусы турында” Татарстан Республикасы законнарына үзгәрешләр кертү хакында” Татарстан Республикасы Законына
2 нче кушымта

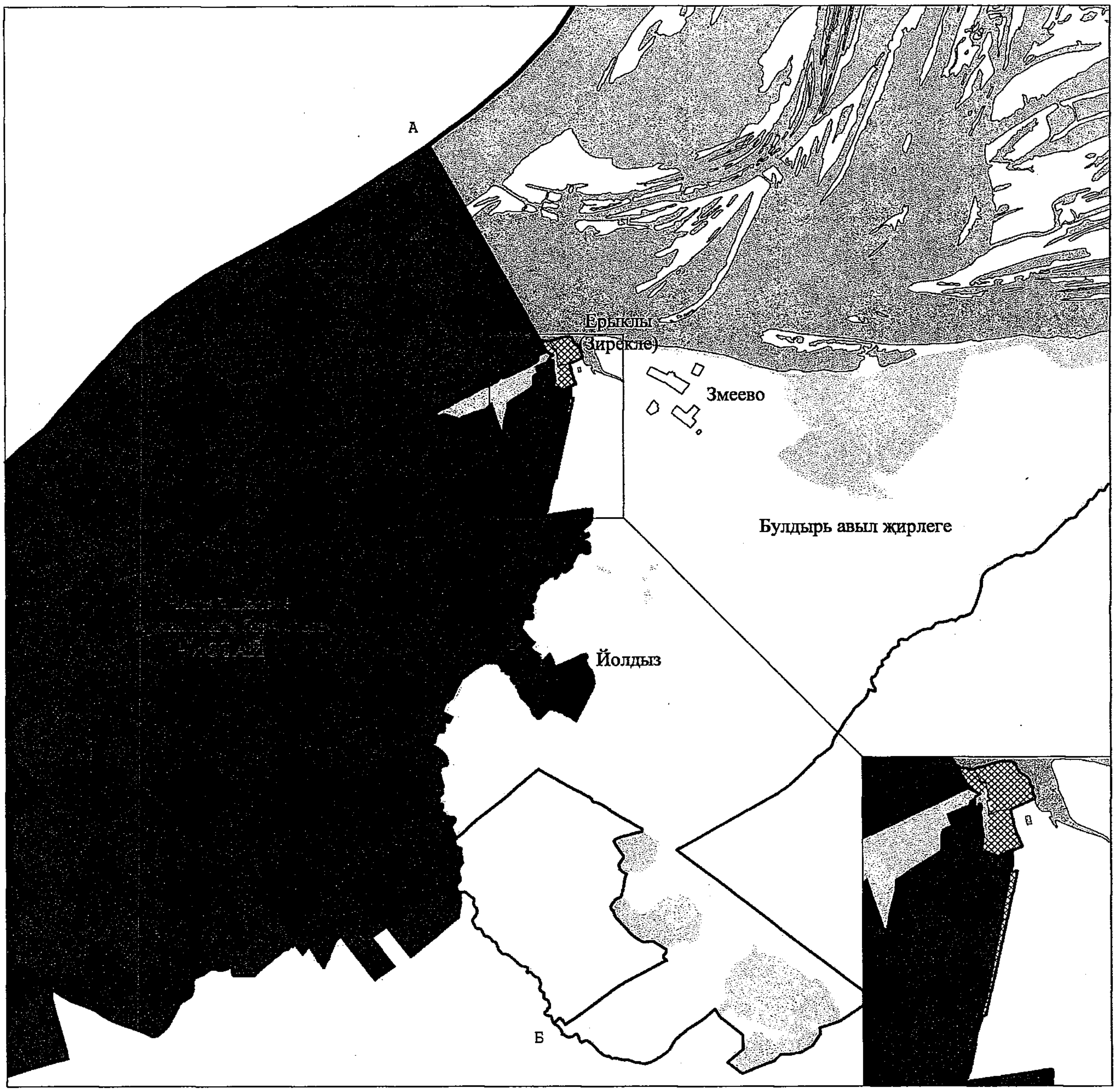

Шартлы билгеләр

- Чистай муниципаль районы һәм Балык Бистәсе муниципаль районы чикләре

- муниципаль берәмлекләр чикләре

- А-Б - “Чистай шәһәре” муниципаль берәмлегенең һәм Чистай муниципаль районы Булдырь авыл җирлегенең чиктәш чиге

- җирлекләрнең административ үзәкләре

- торак пунктлар

- Чистай муниципаль районы “Чистай шәһәре” муниципаль берәмлеге территориясе составына кертелә торган Чистай муниципаль районы Булдырь авыл җирлеге территориясе