



**ЗАКОН
РЕСПУБЛИКИ ТАТАРСТАН**

Об изменении границ территорий муниципальных образований «Вахитовское сельское поселение» и «Шеланговское сельское поселение» Верхнеуслонского муниципального района и внесении изменений в Закон Республики Татарстан «Об установлении границ территорий и статусе муниципального образования «Верхнеуслонский муниципальный район» и муниципальных образований в его составе»

Принят
Государственным Советом
Республики Татарстан
24 сентября 2018 года

Статья 1

Изменить границы территорий муниципальных образований «Вахитовское сельское поселение» и «Шеланговское сельское поселение», входящих в состав Верхнеуслонского муниципального района, согласно приложению к настоящему Закону.

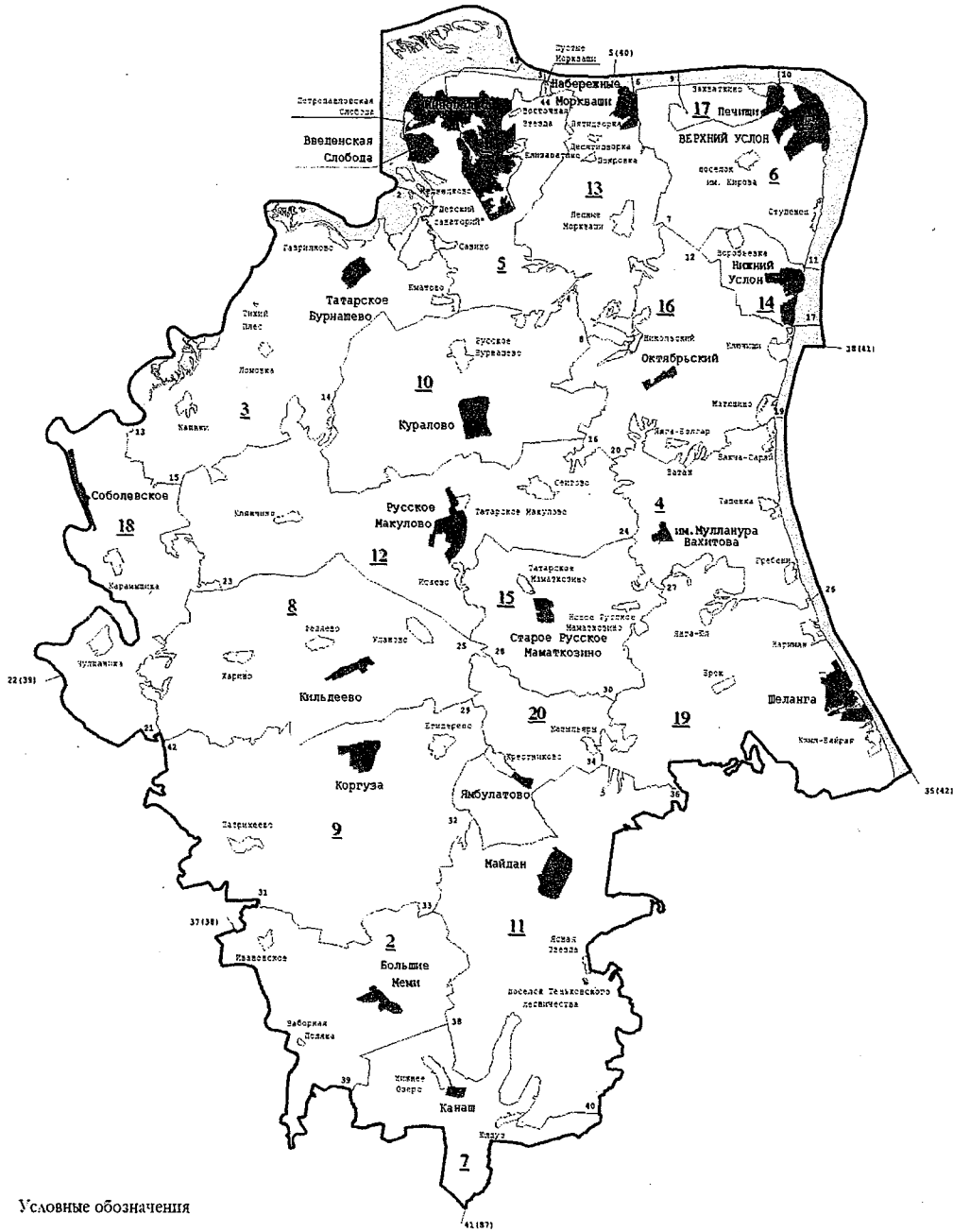
Статья 2

Внести в Закон Республики Татарстан от 31 января 2005 года № 19-ЗРТ «Об установлении границ территорий и статусе муниципального образования «Верхнеуслонский муниципальный район» и муниципальных образований в его составе» (Ведомости Государственного Совета Татарстана, 2005, № 1 (II часть); 2008, № 12 (VI часть); 2013, № 7; 2014, № 12 (II часть); Собрание законодательства Республики Татарстан, 2018, № 29 (часть I) следующие изменения:

- 1) приложение 1 изложить в следующей редакции:

Карта-схема
границ муниципальных образований, входящих в состав
муниципального образования
«Верхнеуслонский муниципальный район»

«Приложение 1
 к Закону Республики Татарстан
 «Об установлении границ территорий
 и статусе муниципального образования
 «Верхнеуслонский муниципальный район»
 и муниципальных образований в его составе»



Условные обозначения

- граница муниципального района
- номер узловой точки
- границы поселений и их номера
- населенные пункты
- административный центр муниципального района
- административный центр поселения

Описание смежных границ
 муниципального района

- муниципальное образование города Казани
 - Лаишевский муниципальный район
 - Камско-Устьинский муниципальный район
 - Аластовский муниципальный район
 - Кабицкий муниципальный район
 - Зеленодольский муниципальный район
- 5 (40) - 18 (41)
 18 (41) - 35 (42)
 35 (42) - 41 (87)
 41 (87) - 37 (38)
 37 (38) - 22 (39)
 22 (39) - 5 (40)

Городское и сельские поселения,
входящие в состав муниципального образования
«Верхнеуслонский муниципальный район»

№ на карте-схеме	Муниципальное образование
1	город Иннополис
2	Большемеминское сельское поселение
3	Бурнашевское сельское поселение
4	Вахитовское сельское поселение
5	Введенско-Слободское сельское поселение
6	Верхнеуслонское сельское поселение
7	Канашское сельское поселение
8	Кильдеевское сельское поселение
9	Коргузинское сельское поселение
10	Кураловское сельское поселение
11	Майданское сельское поселение
12	Макуловское сельское поселение
13	Набережно-Морквапское сельское поселение
14	Нижнеуслонское сельское поселение
15	Новорусско-Маматкозинское сельское поселение
16	Октябрьское сельское поселение
17	Печищинское сельское поселение
18	Соболевское сельское поселение
19	Шеланговское сельское поселение
20	Ямбулатовское сельское поселение

»;

2) в приложении 5:

а) в абзаце четвертом слова «в 600 м на северо-восток» заменить словами «в 1360 м на северо-восток»;

б) абзац пятый изложить в следующей редакции:

«Граница Вахитовского сельского поселения по смежеству с Шеланговским сельским поселением проходит от узловой точки 26 на юго-запад 550 м по акватории Куйбышевского водохранилища, затем идет по лесному кварталу 54 Шеланговского участкового лесничества Государственного бюджетного учреждения Республики Татарстан «Приволжское лесничество» на юго-запад 50 м, на северо-запад 150 м, на юго-запад 150 м, далее проходит на юго-восток 300 м по сельскохозяйственным угодьям, 50 м по западной границе лесного квартала 54, затем идет на юго-запад 400 м по лесному кварталу 55, пересекая ручей, далее проходит на северо-запад 150 м по сельскохозяйственным угодьям, 200 м по лесному кварталу 55, пересекая ручей, затем идет на запад 250 м по северо-западной

границе данного лесного квартала, проходит 700 м по южной границе обособленного участка лесного квартала 53, по сельскохозяйственным угодьям 100 м и 450 м по южной границе обособленного участка лесного квартала 53, далее идет на юго-запад 50 м по сельскохозяйственным угодьям, 200 м по южной границе обособленного участка лесного квартала 53, затем проходит на север 150 м по сельскохозяйственным угодьям, далее идет на северо-запад 100 м по южной границе обособленного участка лесного квартала 53, затем проходит на запад 400 м по сельскохозяйственным угодьям, 150 м по южной границе обособленного участка лесного квартала 53, идет 150 м по северной границе обособленного участка лесного квартала 27, далее проходит на юго-запад 700 м и на северо-восток 350 м по южной границе обособленного участка лесного квартала 53, по сельскохозяйственным угодьям 100 м, проходит 150 м по южной границе обособленного участка лесного квартала 53, затем идет на запад ломаной линией 250 м и на юго-запад 1,2 км по южной границе данного обособленного участка лесного квартала, далее проходит на северо-запад 100 м, пересекая пересыхающий ручей, на северо-восток ломаной линией 700 м и на юго-запад 700 м по западной границе обособленного участка лесного квартала 53, пересекая пересыхающий ручей, по сельскохозяйственным угодьям на запад 30 м, пересекая обрыв, затем идет по сельскохозяйственным угодьям на северо-восток 550 м, на северо-запад 150 м, на восток 650 м по западной границе обособленного участка лесного квартала 53, на север ломаной линией 200 м по данному обособленному участку лесного квартала, на запад 650 м по западной границе обособленного участка лесного квартала 53, на северо-восток 200 м по сельскохозяйственным угодьям, 300 м по западной границе обособленного участка лесного квартала 53, по сельскохозяйственным угодьям на северо-запад 100 м, на северо-восток 300 м, пересекая овраг и протекающий по его днищу пересыхающий ручей, далее проходит на юго-восток 250 м по северной границе обособленного участка лесного квартала 53, затем идет по сельскохозяйственным угодьям на восток 800 м, на северо-восток 200 м, на север 1,0 км, на запад 750 м, на северо-запад 500 м, на запад ломаной линией 150 м, на юго-запад 100 м по юго-восточной границе лесного квартала 48 Ключищенского участкового лесничества Государственного бюджетного учреждения Республики Татарстан «Приволжское лесничество», 50 м по сельскохозяйственным угодьям, 200 м по юго-восточной границе лесного квартала 48, по сельскохозяйственным угодьям 100 м, проходит 50 м по юго-восточной границе лесного квартала 48, по сельскохозяйственным угодьям 50 м и 600 м по юго-восточной границе лесного квартала 48, пересекая пересыхающий ручей, затем идет на северо-восток 150 м по сельскохозяйственным угодьям, далее проходит ломаной линией 700 м по юго-западной границе, на северо-запад ломаной линией 350 м и на юго-запад 600 м по южной границе лесного квартала 48, затем идет 700 м по юго-восточной, на северо-запад 200 м по южной границам лесного квартала 46, по сельскохозяйственным угодьям 250 м, пересекая полосу отвода автодороги «Казань – Ульяновск» – Камское Устье, далее проходит на юго-запад 300 м по южной границе лесного квартала 46, затем идет на юго-восток ломаной линией 800 м по северо-восточной границе лесного квартала 52, проходит 100 м по юго-западной границе обособленного участка лесного квартала 86, идет 650 м по северо-восточной и на юго-запад 200 м по юго-восточной

границам лесного квартала 52, далее проходит на север 300 м по сельскохозяйственным угодьям, затем идет на северо-запад 250 м и на юго-запад 1,5 км по южной границе лесного квартала 52, далее проходит на юго-восток 150 м по сельскохозяйственным угодьям, затем идет на юго-запад 50 м по южной границе лесного квартала 52 до узловой точки 27, расположенной в 1,3 км на северо-восток от деревни Новое Русское Маматкозино на стыке границ Вахитовского, Шеланговского и Новорусско-Маматкозинского сельских поселений.»;

3) абзац седьмой приложения 20 изложить в следующей редакции:

«Граница Шеланговского сельского поселения по смежеству с Вахитовским сельским поселением проходит от узловой точки 26, расположенной в акватории Куйбышевского водохранилища в 1360 м на северо-восток от деревни Нариман на стыке границ Шеланговского, Вахитовского сельских поселений и Лаишевского муниципального района, на юго-запад 550 м по акватории Куйбышевского водохранилища, затем идет по лесному кварталу 54 Шеланговского участкового лесничества Государственного бюджетного учреждения Республики Татарстан «Приволжское лесничество» на юго-запад 50 м, на северо-запад 150 м, на юго-запад 150 м, далее проходит на юго-восток 300 м по сельскохозяйственным угодьям, 50 м по западной границе лесного квартала 54, затем идет на юго-запад 400 м по лесному кварталу 55, пересекая ручей, далее проходит на северо-запад 150 м по сельскохозяйственным угодьям, 200 м по лесному кварталу 55, пересекая ручей, затем идет на запад 250 м по северо-западной границе данного лесного квартала, проходит 700 м по южной границе обособленного участка лесного квартала 53, по сельскохозяйственным угодьям 100 м и 450 м по южной границе обособленного участка лесного квартала 53, далее идет на юго-запад 50 м по сельскохозяйственным угодьям, 200 м по южной границе обособленного участка лесного квартала 53, затем проходит на север 150 м по сельскохозяйственным угодьям, далее идет на северо-запад 100 м по южной границе обособленного участка лесного квартала 53, затем проходит на запад 400 м по сельскохозяйственным угодьям, 150 м по южной границе обособленного участка лесного квартала 53, идет 150 м по северной границе обособленного участка лесного квартала 27, далее проходит на юго-запад 700 м и на северо-восток 350 м по южной границе обособленного участка лесного квартала 53, по сельскохозяйственным угодьям 100 м, проходит 150 м по южной границе обособленного участка лесного квартала 53, затем идет на запад ломаной линией 250 м и на юго-запад 1,2 км по южной границе данного обособленного участка лесного квартала, далее проходит на северо-запад 100 м, пересекая пересыхающий ручей, на северо-восток ломаной линией 700 м и на юго-запад 700 м по западной границе обособленного участка лесного квартала 53, пересекая пересыхающий ручей, по сельскохозяйственным угодьям на запад 30 м, пересекая обрыв, затем идет по сельскохозяйственным угодьям на северо-восток 550 м, на северо-запад 150 м, на восток 650 м по западной границе обособленного участка лесного квартала 53, на север ломаной линией 200 м по данному обособленному участку лесного квартала, на запад 650 м по западной границе обособленного участка лесного квартала 53, на северо-восток 200 м по сельскохозяйственным угодьям, 300 м по западной границе обособленного участка лесного квартала 53, по

сельскохозяйственным угодьям на северо-запад 100 м, на северо-восток 300 м, пересекая овраг и протекающий по его днищу пересыхающий ручей, далее проходит на юго-восток 250 м по северной границе обособленного участка лесного квартала 53, затем идет по сельскохозяйственным угодьям на восток 800 м, на северо-восток 200 м, на север 1,0 км, на запад 750 м, на северо-запад 500 м, на запад ломаной линией 150 м, на юго-запад 100 м по юго-восточной границе лесного квартала 48 Ключищенского участкового лесничества Государственного бюджетного учреждения Республики Татарстан «Приволжское лесничество», 50 м по сельскохозяйственным угодьям, 200 м по юго-восточной границе лесного квартала 48, по сельскохозяйственным угодьям 100 м, проходит 50 м по юго-восточной границе лесного квартала 48, по сельскохозяйственным угодьям 50 м и 600 м по юго-восточной границе лесного квартала 48, пересекая пересыхающий ручей, затем идет на северо-восток 150 м по сельскохозяйственным угодьям, далее проходит ломаной линией 700 м по юго-западной границе, на северо-запад ломаной линией 350 м и на юго-запад 600 м по южной границе лесного квартала 48, затем идет 700 м по юго-восточной границе, на северо-запад 200 м по южной границе лесного квартала 46, по сельскохозяйственным угодьям 250 м, пересекая полосу отвода автодороги «Казань – Ульяновск» – Камское Устье, далее проходит на юго-запад 300 м по южной границе лесного квартала 46, затем идет на юго-восток ломаной линией 800 м по северо-восточной границе лесного квартала 52, проходит 100 м по юго-западной границе обособленного участка лесного квартала 86, идет 650 м по северо-восточной и на юго-запад 200 м по юго-восточной границам лесного квартала 52, далее проходит на север 300 м по сельскохозяйственным угодьям, затем идет на северо-запад 250 м и на юго-запад 1,5 км по южной границе лесного квартала 52, далее проходит на юго-восток 150 м по сельскохозяйственным угодьям, затем идет на юго-запад 50 м по южной границе лесного квартала 52 до узловой точки 27.».

Статья 3

Настоящий Закон вступает в силу со дня его официального опубликования.

Президент
Республики Татарстан

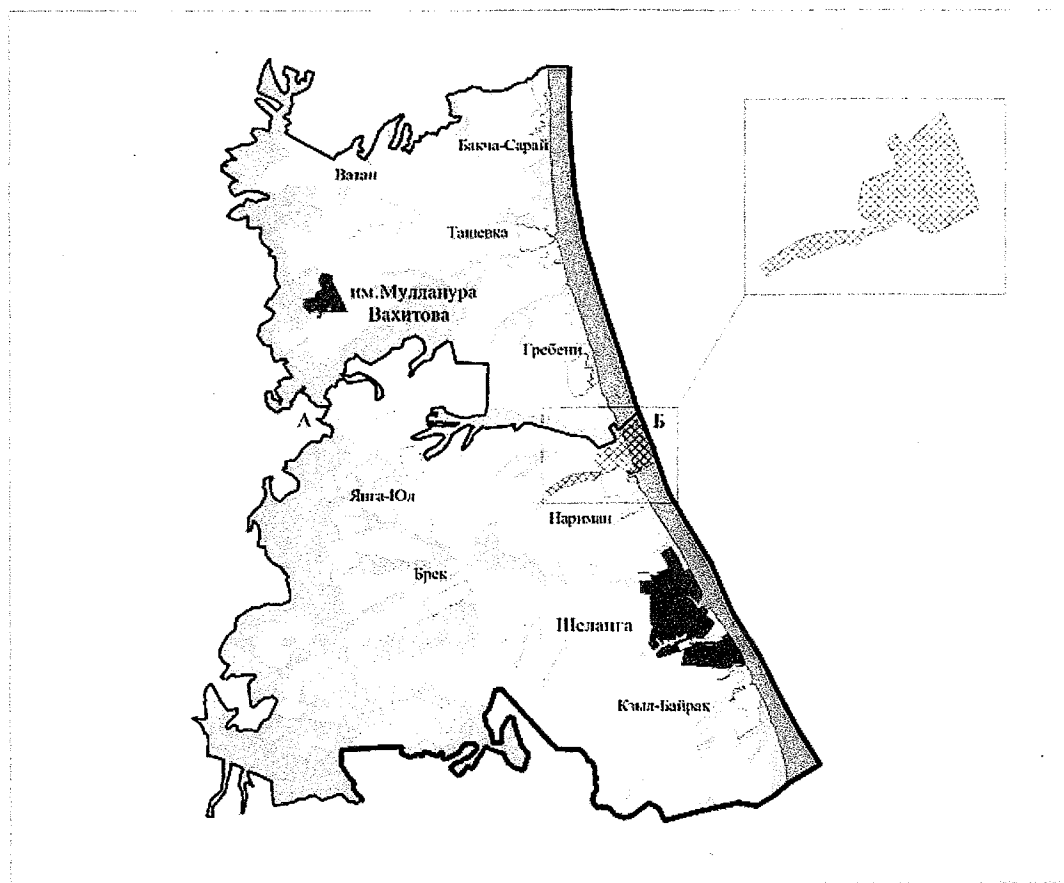


Р.Н. Минниханов







Казань, Кремль
13 октября 2018 года
№ 74-ЗРТ

Карта – схема
 границ муниципальных образований
 с учетом изменений

Приложение к Закону Республики Татарстан
 «Об изменении границ территорий муниципальных образований «Вахитовское сельское поселение» и «Шеланговское сельское поселение»
 Верхнеуслонского муниципального района и
 внесении изменений в Закон Республики Татарстан
 «Об установлении границ территорий и статусе
 муниципального образования «Верхнеуслонский муниципальный район» и муниципальных образований в его составе»



Условные обозначения

- | | | | |
|---|--|---|---|
|  | - граница Верхнеуслонского муниципального района |  | - территория Вахитовского сельского поселения Верхнеуслонского муниципального района, включаемая в состав территории Шеланговского сельского поселения Верхнеуслонского муниципального района |
|  | - границы муниципальных образований | | |
|  | - А-Б - смежная граница Вахитовского сельского поселения и Шеланговского сельского поселения | | |
|  | - административные центры поселений | | |
|  | - населенные пункты | | |



ТАТАРСТАН РЕСПУБЛИКАСЫ ЗАКОНЫ

Югары Ослан муниципаль районының «Вахитов авыл жирлеген» һәм «Шылаңгы авыл жирлеген» муниципаль берәмлекләре территорияләре чикләрен үзгәртү һәм «Югары Ослан муниципаль районы» муниципаль берәмлегенен һәм аның составындагы муниципаль берәмлекләрен территорияләре чикләрен билгеләү һәм аларның статусы турында» Татарстан Республикасы Законына үзгәрешләр кергү хакында

Татарстан Республикасы
Дәүләт Советы тарафыннан
2018 елның 24 сентябрендә
кабул ителде

1 статья

Югары Ослан муниципаль районы составына керүче «Вахитов авыл жирлеген» һәм «Шылаңгы авыл жирлеген» муниципаль берәмлекләрен территорияләре чикләрен өлеген Законга кушымта нигезендә үзгәртгә.

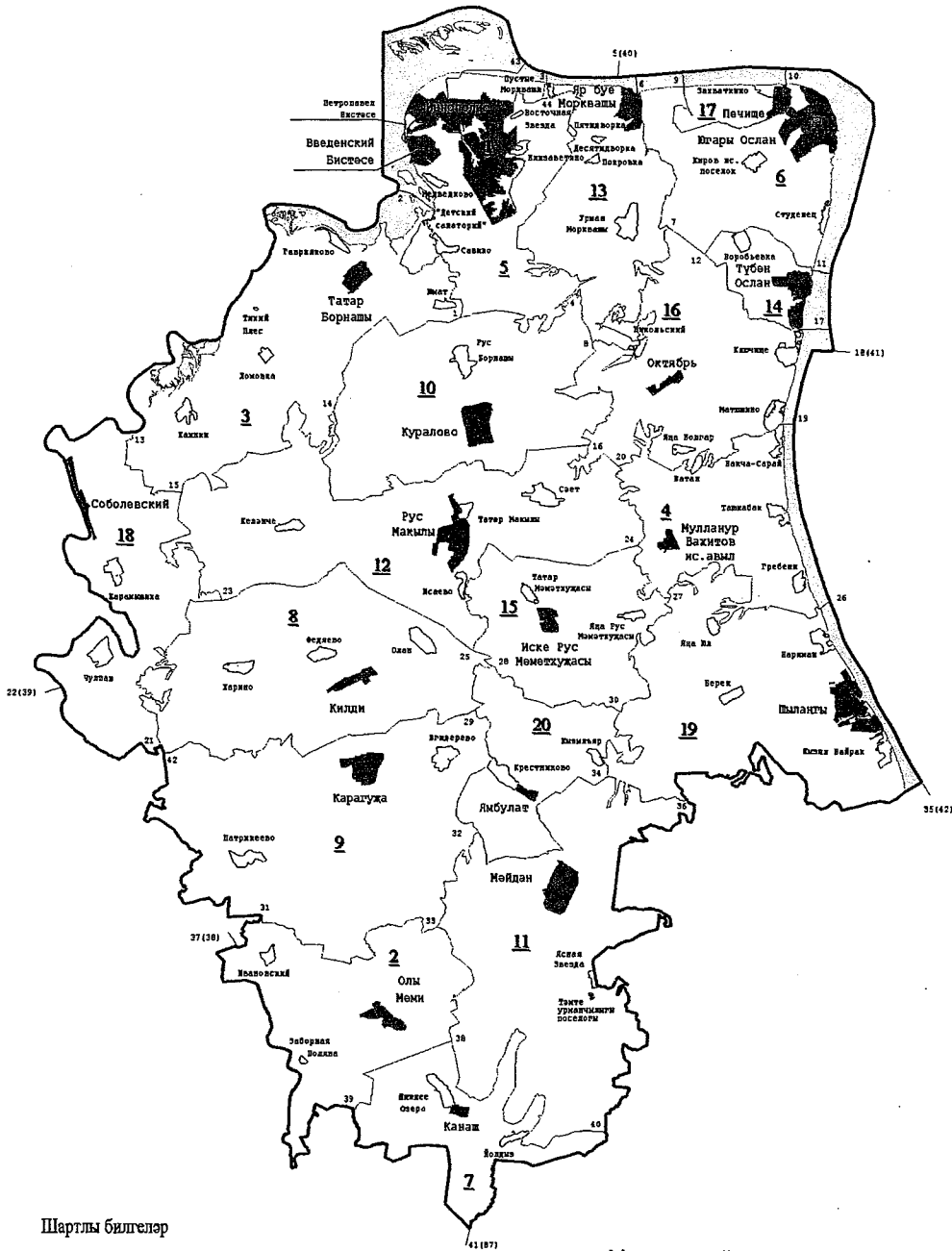
2 статья

«Югары Ослан муниципаль районы» муниципаль берәмлегенен һәм аның составындагы муниципаль берәмлекләрен территорияләре чикләрен билгеләү һәм аларның статусы турында» 2005 елның 31 гыйнварындагы 19-ТРЗ номерлы Татарстан Республикасы Законына (Татарстан Дәүләт Советы Жыелма басмасы, 2005, № 1 (II өлеш); 2008, № 12 (VI өлеш); 2013, № 7; 2014, № 12 (II өлеш); Татарстан Республикасы законнар жыелмасы, 2018, № 29 (I өлеш) түбәндөгә үзгәрешләрен кертергә:

- 1) 1 нче кушымтаны түбәндөгә редакциядә бәян итәргә:

«Югары Ослан муниципаль району» муниципаль берәмлеге составына керүче муниципаль берәмлекләрнең чикләре карта-схемасы

«Югары Ослан муниципаль району» муниципаль берәмлегең һәм аның составындагы муниципаль берәмлекләрнең территорияләре чикләрен билгеләү һәм аларның статусы турында Татарстан Республикасы Законына 1 нче кушымта



Шартлы билгеләр

- муниципаль район чиге
- тоташу ноктасының тәртип саны
- жирлекләрнең чикләре һәм аларның сан белән билгеләнеше
- торак пунктлар
- муниципаль районның административ үзәге
- жирлекнең административ үзәге

Муниципаль районның янәшә чикләре тасвирламасы

- 5 (40) -18 (41)
- 18 (41) -35 (42)
- 35 (42) -41 (87)
- 41 (87) -37 (38)
- 37 (38) -22 (39)
- 22 (39) -5 (40)
- Казан шәһәре муниципаль берәмлеге
- Лаеш муниципаль районы
- Кама Тамагы муниципаль районы
- Апас муниципаль районы
- Кайбыч муниципаль районы
- Зеленодольск муниципаль районы

«Югары Ослан муниципаль районы»
муниципаль берәмлеге
составына керүче шәһәр һәм авыл жирлекләре

Карта-схемадагы №	Муниципаль берәмлек
1	Иннополис шәһәре
2	Олы Мәми авыл жирлеге
3	Борнаш авыл жирлеге
4	Вахитов авыл жирлеге
5	Введенский Бистәсе авыл жирлеге
6	Югары Ослан авыл жирлеге
7	Канаш авыл жирлеге
8	Килди авыл жирлеге
9	Карагужа авыл жирлеге
10	Куралово авыл жирлеге
11	Мәйдан авыл жирлеге
12	Макыл авыл жирлеге
13	Яр буе Морквашы авыл жирлеге
14	Түбән Ослан авыл жирлеге
15	Яңа Рус Мәмәтхужасы авыл жирлеге
16	Октябрь авыл жирлеге
17	Печище авыл жирлеге
18	Соболевский авыл жирлеге
19	Шылаңгы авыл жирлеге
20	Ямбулат авыл жирлеге

»;

2) 5 нче кушымтада:

а) дүртенче абзацта «600 м төньяк-көнчыгышта» сүзләрен «1360 м төньяк-көнчыгышта» сүзләренә алмаштырырга;

б) бишенче абзацны түбәндөгә редакциядә бөян итәргә:

«Вахитов авыл жирлеге чиге Шылаңгы авыл жирлеге белән чиктәш жирдә 26 нчы тоташу ноктасыннан алып 550 м көньяк-көнбатышка таба Куйбышев сусаклагычы акваториясе буенча уза, аннары «Идел буе урманчылыгы» Татарстан Республикасы дәүләт бюджет учреждениесенең Шылаңгы участок урманчылыгындагы 54 нче урман кварталы буйлап 50 м көньяк-көнбатышка таба, 150 м төньяк-көнбатышка таба, 150 м көньяк-көнбатышка таба бара, алга таба көньяк-көнчыгышка таба авыл хужалыгы жирләре буйлап 300 м, 54 нче урман кварталының көнбатыш чиге буйлап 50 м уза, аннары 400 м көньяк-көнбатышка таба, инешне кисеп үтеп, 55 нче урман кварталы буйлап бара, алга таба төньяк-көнбатышка таба авыл хужалыгы жирләре буйлап 150 м, инешне кисеп үтеп, 55 нче урман кварталы буйлап 200 м уза, аннары 250 м көнбатышка таба шушы урман

кварталының төньяк-көнбатыш чиге буйлап бара, 53 нче урман кварталының аерымланган кишәрлегенен көньяк чиге буйлап 700 м, авыл хужалыгы жирлөре буйлап 100 м һәм 53 нче урман кварталының аерымланган кишәрлегенен көньяк чиге буйлап 450 м уза, шуннан соң көньяк-көнбатышка таба авыл хужалыгы жирлөре буйлап 50 м, 53 нче урман кварталының аерымланган кишәрлегенен көньяк чиге буйлап 200 м бара, аннары 150 м төньякка таба авыл хужалыгы жирлөре буйлап уза, шуннан соң 100 м төньяк-көнбатышка таба 53 нче урман кварталының аерымланган кишәрлегенен көньяк чиге буйлап бара, аннары көнбатышка таба авыл хужалыгы жирлөре буйлап 400 м, 53 нче урман кварталының аерымланган кишәрлегенен көньяк чиге буйлап 150 м уза, 27 нче урман кварталының аерымланган кишәрлегенен төньяк чиге буйлап 150 м бара, алга таба 53 нче урман кварталының аерымланган кишәрлегенен көньяк чиге буйлап 700 м көньяк-көнбатышка таба һәм 350 м төньяк-көнчыгышка таба, 100 м авыл хужалыгы жирлөре буйлап уза, 53 нче урман кварталының аерымланган кишәрлегенен көньяк чиге буйлап 150 м уза, аннары, сынык сызык ясап, урман кварталының шушы аерымланган кишәрлегенен көньяк чиге буйлап, сынык сызык ясап, 250 м көнбатышка таба һәм 1,2 км көньяк-көнбатышка таба бара, шуннан соң 53 нче урман кварталының аерымланган кишәрлегенен көнбатыш чиге буйлап, кибеп баручы инешне кисеп үтеп, 100 м төньяк-көнбатышка таба, сынык сызык ясап, 700 м төньяк-көнчыгышка таба һәм, кибеп баручы инешне кисеп үтеп, 700 м көньяк-көнбатышка таба, текә ярны кисеп үтеп, авыл хужалыгы жирлөре буйлап 30 м көнбатышка таба уза, аннары авыл хужалыгы жирлөре буйлап 550 м төньяк-көнчыгышка таба, 150 м төньяк-көнбатышка таба, 53 нче урман кварталының аерымланган кишәрлегенен көнбатыш чиге буйлап 650 м көнчыгышка таба, сынык сызык ясап, 200 м төньякка таба урман кварталының шушы аерымланган кишәрлеге буйлап, 53 нче урман кварталының аерымланган кишәрлегенен көнбатыш чиге буйлап 650 м көнбатышка таба, төньяк-көнчыгышка таба авыл хужалыгы жирлөре буйлап 200 м, 53 нче урман кварталының аерымланган кишәрлегенен көнбатыш чиге буйлап 300 м, авыл хужалыгы жирлөре буйлап 100 м төньяк-көнбатышка таба, чокырны һәм аның төбе буенча ага торган кибеп баручы инешне кисеп үтеп, 300 м төньяк-көнчыгышка таба бара, шуннан соң 250 м көньяк-көнчыгышка таба 53 нче урман кварталының аерымланган кишәрлегенен төньяк чиге буйлап уза, аннары авыл хужалыгы жирлөре буйлап 800 м көнчыгышка таба, 200 м төньяк-көнчыгышка таба, 1,0 км төньякка таба, 750 м көнбатышка таба, 500 м төньяк-көнбатышка таба, сынык сызык ясап, 150 м көнбатышка таба, көньяк-көнбатышка таба «Идел буе урманчылыгы» Татарстан Республикасы дәүләт бюджет учреждениесенен Ключище участок урманчылыгындагы 48 нче урман кварталының көньяк-көнчыгыш чиге буйлап 100 м, авыл хужалыгы жирлөре буйлап 50 м, 48 нче урман кварталының көньяк-көнчыгыш чиге буйлап 200 м, авыл хужалыгы жирлөре буйлап 100 м бара, 48 нче урман кварталының көньяк-көнчыгыш чиге буйлап 50 м, авыл хужалыгы жирлөре буйлап 50 м һәм, кибеп баручы инешне кисеп үтеп, 48 нче урман кварталының көньяк-көнчыгыш чиге буйлап 600 м уза, аннары төньяк-көнчыгышка таба авыл хужалыгы жирлөре буйлап 150 м бара, алга таба 48 нче урман кварталының көньяк-көнбатыш чиге буйлап, сынык сызык ясап, 700 м, көньяк чиге буйлап, сынык сызык ясап, 350 м төньяк-көнбатышка таба һәм 600 м көньяк-көнбатышка таба, аннары 46 нчы урман кварталының көньяк-көнчыгыш

чиге буйлап 700 м, көньяк чиге буйлап төньяк-көнбатышка таба 200 м, «Казан – Ульяновск» – Кама Тамагы автомобиль юлына бүлөп бирелгән полосаны кисеп үтеп, 250 м авыл хужалыгы жирләре буйлап уза, шуннан соң 300 м көньяк-көнбатышка таба 46 нчы урман кварталының көньяк чиге буйлап уза, аннары, сынык сызык ясап, 800 м көньяк-көнчыгышка таба 52 нче урман кварталының төньяк-көнчыгыш чиге буйлап бара, 86 нчы урман кварталының аерымланган кишәрлегенә көньяк-көнбатыш чиге буйлап 100 м уза, 52 нче урман кварталының төньяк-көнчыгыш чиге буйлап 650 м һәм көньяк-көнчыгыш чиге буйлап көньяк-көнбатышка таба 200 м бара, шуннан соң 300 м төньякка таба авыл хужалыгы жирләре буйлап уза, аннары 52 нче урман кварталының көньяк чиге буйлап 250 м төньяк-көнбатышка таба һәм 1,5 км көньяк-көнбатышка таба бара, шуннан соң 150 м көньяк-көнчыгышка таба авыл хужалыгы жирләре буйлап уза, аннары 50 м көньяк-көнбатышка таба 52 нче урман кварталының көньяк чиге буйлап Вахитов, Шылаңгы һәм Яңа Рус Мәмәтхужасы авыл жирлекләре чикләре тоташкан урында Яңа Рус Мәмәтхужасы авылыннан 1,3 км төньяк-көнчыгышта урнашкан 27 нче тоташу ноктасына кадәр бара.»;

3) 20 нче кушымтаның жиденче абзацын түбәндәге редакциядә баян итәргә:

«Шылаңгы авыл жирлегенә чиге Вахитов авыл жирлегенә белән чиктәш жирдә Шылаңгы, Вахитов авыл жирлекләре һәм Лаеш муниципаль районы чикләре тоташкан урында Нариман авылыннан 1360 м төньяк-көнчыгышта Куйбышев сусаклагычы акваториясендә урнашкан 26 нчы тоташу ноктасыннан алып 550 м көньяк-көнбатышка таба Куйбышев сусаклагычы акваториясе буенча уза, аннары «Идел буе урманчылыгы» Татарстан Республикасы дәүләт бюджет учреждениесенә Шылаңгы участок урманчылыгындагы 54 нче урман кварталы буйлап 50 м көньяк-көнбатышка таба, 150 м төньяк-көнбатышка таба, 150 м көньяк-көнбатышка таба бара, алга таба көньяк-көнчыгышка таба авыл хужалыгы жирләре буйлап 300 м, 54 нче урман кварталының көнбатыш чиге буйлап 50 м уза, аннары 400 м көньяк-көнбатышка таба, инешне кисеп үтеп, 55 нче урман кварталы буйлап бара, алга таба төньяк-көнбатышка таба авыл хужалыгы жирләре буйлап 150 м, инешне кисеп үтеп, 55 нче урман кварталы буйлап 200 м уза, аннары 250 м көнбатышка таба шушы урман кварталының төньяк-көнбатыш чиге буйлап бара, 53 нче урман кварталының аерымланган кишәрлегенә көньяк чиге буйлап 700 м, авыл хужалыгы жирләре буйлап 100 м һәм 53 нче урман кварталының аерымланган кишәрлегенә көньяк чиге буйлап 450 м уза, шуннан соң көньяк-көнбатышка таба авыл хужалыгы жирләре буйлап 50 м, 53 нче урман кварталының аерымланган кишәрлегенә көньяк чиге буйлап 200 м бара, аннары 150 м төньякка таба авыл хужалыгы жирләре буйлап уза, шуннан соң 100 м төньяк-көнбатышка таба 53 нче урман кварталының аерымланган кишәрлегенә көньяк чиге буйлап бара, аннары көнбатышка таба авыл хужалыгы жирләре буйлап 400 м, 53 нче урман кварталының аерымланган кишәрлегенә көньяк чиге буйлап 150 м уза, 27 нче урман кварталының аерымланган кишәрлегенә төньяк чиге буйлап 150 м бара, алга таба 53 нче урман кварталының аерымланган кишәрлегенә көньяк чиге буйлап 700 м көньяк-көнбатышка таба һәм 350 м төньяк-көнчыгышка таба, 100 м авыл хужалыгы жирләре буйлап уза, 53 нче урман кварталының аерымланган кишәрлегенә көньяк чиге буйлап 150 м уза, аннары, сынык сызык ясап, урман кварталының шушы

аерымланган кишәрлегенең көньяк чиге буйлап, сынык сызык ясап, 250 м көнбатышка таба һәм 1,2 км көньяк-көнбатышка таба бара, шуннан соң 53 нче урман кварталының аерымланган кишәрлегенең көнбатыш чиге буйлап, кибеп баручы инешне кисеп үтеп, 100 м төньяк-көнбатышка таба, сынык сызык ясап, 700 м төньяк-көнчыгышка таба һәм, кибеп баручы инешне кисеп үтеп, 700 м көньяк-көнбатышка таба, текә ярны кисеп үтеп, авыл хужалыгы жирләре буйлап 30 м көнбатышка таба уза, аннары авыл хужалыгы жирләре буйлап 550 м төньяк-көнчыгышка таба, 150 м төньяк-көнбатышка таба, 53 нче урман кварталының аерымланган кишәрлегенең көнбатыш чиге буйлап 650 м көнчыгышка таба, сынык сызык ясап, 200 м төньякка таба урман кварталының шушы аерымланган кишәрлеге буйлап, 53 нче урман кварталының аерымланган кишәрлегенең көнбатыш чиге буйлап 650 м көнбатышка таба, төньяк-көнчыгышка таба авыл хужалыгы жирләре буйлап 200 м, 53 нче урман кварталының аерымланган кишәрлегенең көнбатыш чиге буйлап 300 м, авыл хужалыгы жирләре буйлап 100 м төньяк-көнбатышка таба, чокырны һәм аның төбе буенча ага торган кибеп баручы инешне кисеп үтеп, 300 м төньяк-көнчыгышка таба бара, шуннан соң 250 м көньяк-көнчыгышка таба 53 нче урман кварталының аерымланган кишәрлегенең төньяк чиге буйлап уза, аннары авыл хужалыгы жирләре буйлап 800 м көнчыгышка таба, 200 м төньяк-көнчыгышка таба, 1,0 км төньякка таба, 750 м көнбатышка таба, 500 м төньяк-көнбатышка таба, сынык сызык ясап, 150 м көнбатышка таба, көньяк-көнбатышка таба «Идел буе урманчылыгы» Татарстан Республикасы дәүләт бюджет учреждениесенең Ключище участок урманчылыгындагы 48 нче урман кварталының көньяк-көнчыгыш чиге буйлап 100 м, авыл хужалыгы жирләре буйлап 50 м, 48 нче урман кварталының көньяк-көнчыгыш чиге буйлап 200 м, авыл хужалыгы жирләре буйлап 100 м бара, 48 нче урман кварталының көньяк-көнчыгыш чиге буйлап 50 м, авыл хужалыгы жирләре буйлап 50 м һәм, кибеп баручы инешне кисеп үтеп, 48 нче урман кварталының көньяк-көнчыгыш чиге буйлап 600 м уза, аннары төньяк-көнчыгышка таба авыл хужалыгы жирләре буйлап 150 м бара, алга таба 48 нче урман кварталының көньяк-көнбатыш чиге буйлап, сынык сызык ясап, 700 м, көньяк чиге буйлап, сынык сызык ясап, 350 м төньяк-көнбатышка таба һәм 600 м көньяк-көнбатышка таба, аннары 46 нчы урман кварталының көньяк-көнчыгыш чиге буйлап 700 м, көньяк чиге буйлап төньяк-көнбатышка таба 200 м, «Казан – Ульяновск» – Кама Тамагы автомобиль юлына бүлөп бирелгән полосаны кисеп үтеп, 250 м авыл хужалыгы жирләре буйлап уза, шуннан соң 300 м көньяк-көнбатышка таба 46 нчы урман кварталының көньяк чиге буйлап уза, аннары, сынык сызык ясап, 800 м көньяк-көнчыгышка таба 52 нче урман кварталының төньяк-көнчыгыш чиге буйлап бара, 86 нчы урман кварталының аерымланган кишәрлегенең көньяк-көнбатыш чиге буйлап 100 м уза, 52 нче урман кварталының төньяк-көнчыгыш чиге буйлап 650 м һәм көньяк-көнчыгыш чиге буйлап көньяк-көнбатышка таба 200 м бара, шуннан соң 300 м төньякка таба авыл хужалыгы жирләре буйлап уза, аннары 52 нче урман кварталының көньяк чиге буйлап 250 м төньяк-көнбатышка таба һәм 1,5 км көньяк-көнбатышка таба бара, шуннан соң 150 м көньяк-көнчыгышка таба авыл хужалыгы жирләре буйлап уза, аннары 50 м көньяк-көнбатышка таба 52 нче урман кварталының көньяк чиге буйлап 27 нче тоташу ноктасына кадәр бара.».

3 статья

Әлеге Закон рәсми басылып чыккан көненән үз көченә керә.

Татарстан Республикасы
Президенты

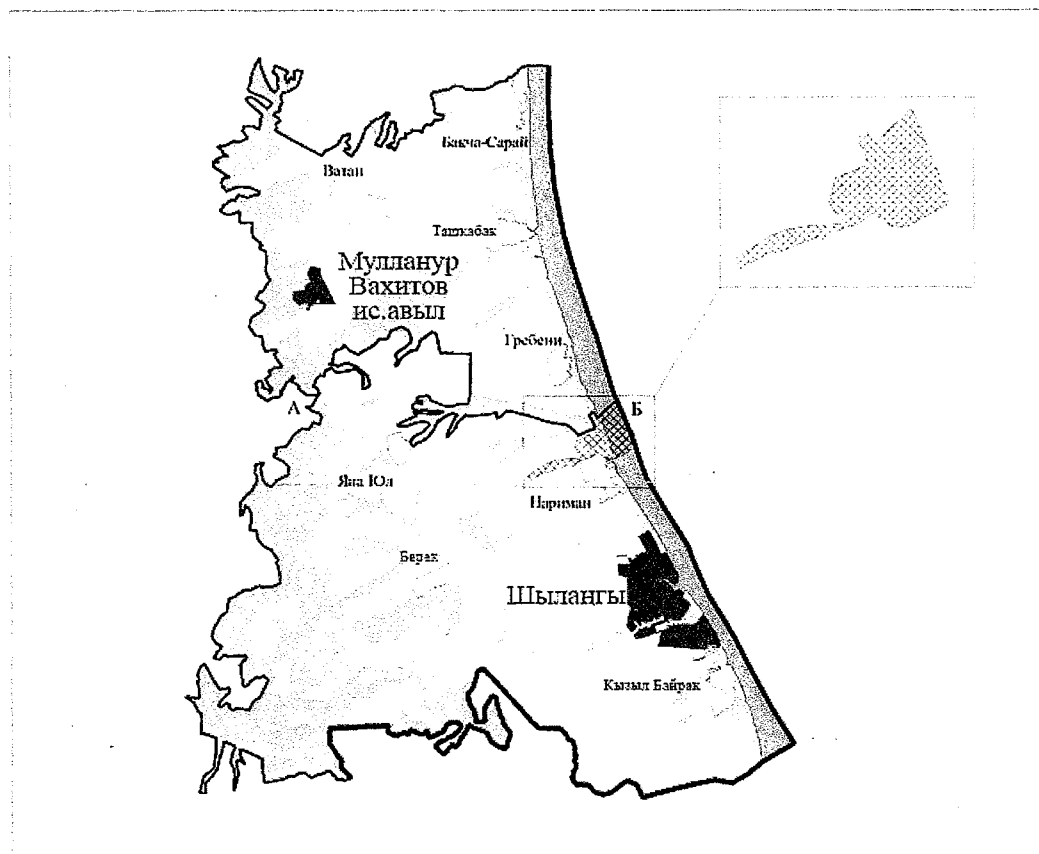


Р.Н. Миңнеханов







Казан, Кремль
2018 ел, 13 октябрь
№ 74-ТРЗ

Үзгәрешләрне исәпкә алып,
муниципаль берәмлекләр чикләренен
карта-схемасы

«Югары Ослан муниципаль районының
«Вахитов авыл җирлеге» һәм «Шылаңгы
авыл җирлеге» муниципаль берәмлекләре
территорияләре чикләрен үзгәртү һәм
«Югары Ослан муниципаль районы»
муниципаль берәмлегенен һәм аның
составындагы муниципаль берәмлекләренен
территорияләре чикләрен билгеләү һәм
аларның статусы турында» Татарстан
Республикасы Законына үзгәрешләр кергү
хакында» Татарстан Республикасы Законына
кушымыта



Шартлы билгеләр

-  - Югары Ослан муниципаль районы чиге
-  - муниципаль берәмлекләр чикләре
-  - А-Б – Вахитов авыл җирлегенен һәм Шылаңгы авыл җирлегенен уртак чиге
-  - җирлекләренен административ үзкәләре
-  - торак пунктлар
-  - Югары Ослан муниципаль районының Шылаңгы авыл җирлеге территориясә составына кертелүче Югары Ослан муниципаль районының Вахитов авыл җирлеге территориясә