



ЗАКОН РЕСПУБЛИКИ ТАТАРСТАН

Об изменении границ территорий отдельных муниципальных образований и внесении изменений в законы Республики Татарстан «О границах территории и статусе муниципального образования города Казани» и «Об установлении границ территорий и статусе муниципального образования «Пестречинский муниципальный район» и муниципальных образований в его составе»

Принят
Государственным Советом
Республики Татарстан
21 июня 2018 года

Статья 1

Изменить границы территории муниципального образования города Казани по смежеству с муниципальным образованием «Пестречинский муниципальный район» и входящим в его состав муниципальным образованием «Кошцаковское сельское поселение» и границы территорий муниципального образования «Пестречинский муниципальный район» и входящего в его состав муниципального образования «Кошцаковское сельское поселение» по смежеству с муниципальным образованием города Казани согласно приложению к настоящему Закону.

Статья 2

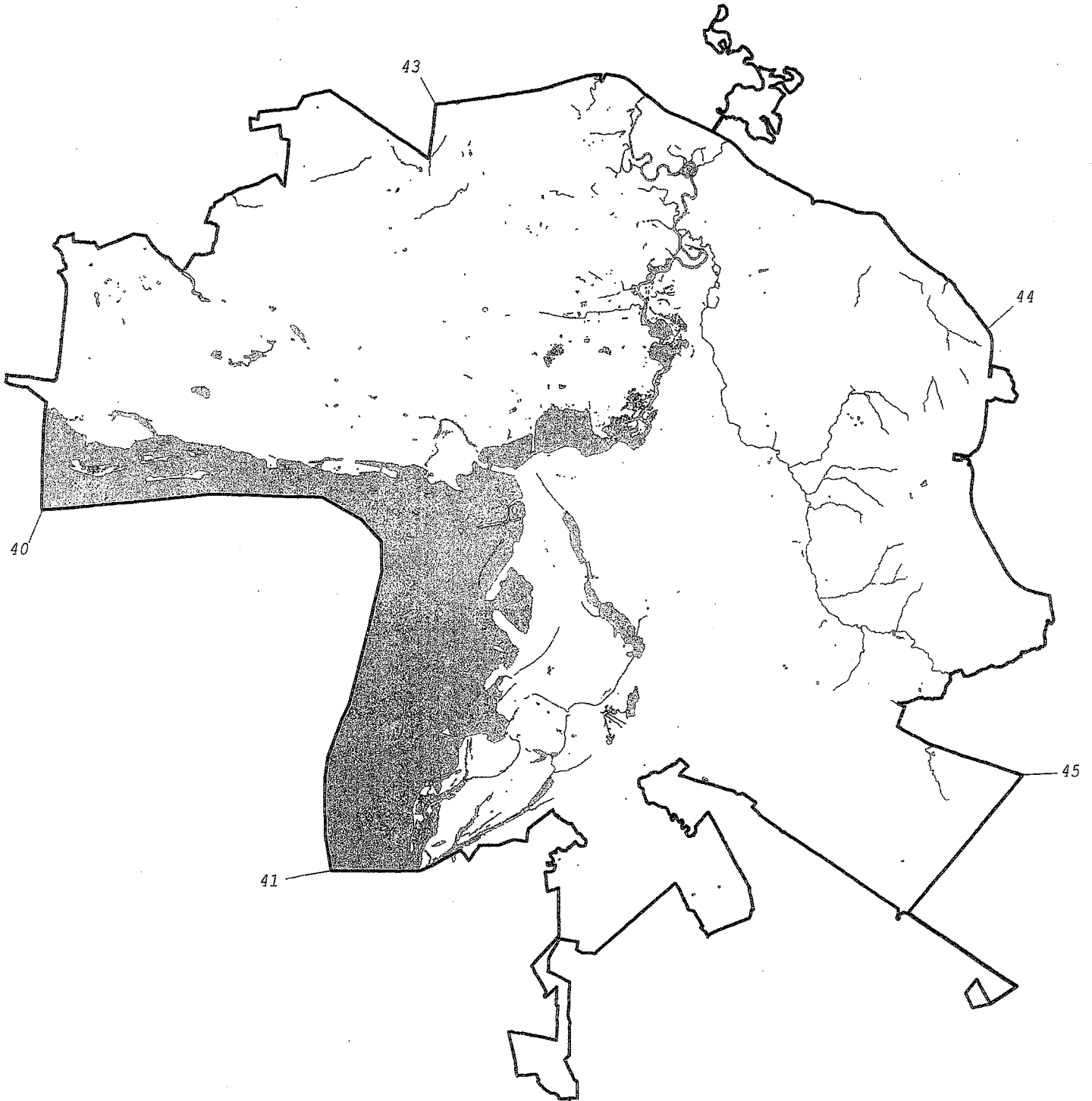
Внести в Закон Республики Татарстан от 15 сентября 2004 года № 46-ЗРТ «О границах территории и статусе муниципального образования города Казани» (Ведомости Государственного Совета Татарстана, 2004, № 8 – 9; 2007, № 12 (II часть); 2008, № 7 (II часть), № 12 (VI часть); 2012, № 1; 2014, № 12 (IV часть); Собрание законодательства Республики Татарстан, 2017, № 41 (часть I) следующие изменения:

1) приложение 1 изложить в следующей редакции:


Карта-схема

границ территории муниципального образования города Казани

«Приложение 1
к Закону Республики Татарстан
«О границах территории и статусе
муниципального образования
города Казани»



Условные обозначения

-  - граница муниципального образования города Казани
- 41 - номер узловой точки

Описание смежных границ муниципального образования города Казани

- 43-44 - Высокогорский муниципальный район
- 44-45 - Пестречинский муниципальный район
- 45-41 - Лаишевский муниципальный район
- 41-40 - Верхнеуслонский муниципальный район
- 40-43 - Зеленодольский муниципальный район;

2) в приложении 2:

а) абзац пятьдесят пятый изложить в следующей редакции:

«далее граница проходит на юго-восток 595 м вдоль полосы отвода обьездной автодороги города Казани, затем на юго-восток 105 м до северо-восточного конца лесополосы, затем на юго-восток 860 м вдоль полосы отвода обьездной автодороги города Казани, затем на юго-восток 1350 м, пересекая реку Киндерку в 55 м на юго-запад от оси обьездной автодороги города Казани, затем на юго-восток 1250 м, затем пересекает подъезд к селу Чебакса в 60 м от оси обьездной автодороги города Казани, затем на юго-восток 825 м вдоль полосы отвода обьездной автодороги города Казани до узловой точки 44, расположенной в 2,76 км на юго-запад от деревни Эстачи Высокогорского муниципального района на стыке границ муниципального образования города Казани, Высокогорского и Пестречинского муниципальных районов.»;

б) абзац пятьдесят шестой изложить в следующей редакции:

«Граница муниципального образования города Казани по смежеству с муниципальным образованием «Пестречинский муниципальный район» проходит от узловой точки 44 на юг 1,7 км по западной границе полосы отвода федеральной автодороги Москва – Уфа, 45 м на восток, пересекая полосу отвода данной автодороги, 370 м на север по восточной границе полосы отвода данной автодороги, далее проходит на юго-восток 585 м по южной границе лесной полосы, ломаной линией 435 м по сельскохозяйственным угодьям, 105 м по западной границе лесного квартала 163 Высокогорского участкового лесничества Государственного бюджетного учреждения Республики Татарстан «Пригородное лесничество», ломаной линией 315 м по сельскохозяйственным угодьям, 175 м по западной границе лесного квартала 163, затем идет ломаной линией по сельскохозяйственным угодьям 320 м на юго-запад, 625 м на северо-запад, пересекая массив леса, 310 м на юго-запад, пересекая полосу отвода федеральной автодороги Москва – Уфа, проходит на юг 2,07 км по западной границе полосы отвода данной автодороги, на северо-запад 550 м по юго-западной границе лесной полосы, далее идет на юг 200 м по сельскохозяйственным угодьям, пересекая полосу отвода автодороги Казань – Шемордан и лесную полосу, по сельскохозяйственным угодьям на юго-восток 250 м, на северо-восток 100 м, на восток 150 м по северной границе лесной полосы, 160 м по сельскохозяйственным угодьям, ломаной линией 300 м по обособленному участку лесного квартала 99 Столбищенского участкового лесничества Государственного бюджетного учреждения Республики Татарстан «Пригородное лесничество», на юго-восток 5,68 км по западной границе полосы отвода федеральной автодороги Москва – Уфа, на юг 80 м по сельскохозяйственным угодьям, 910 м по восточной границе и на северо-запад 170 м по южной и юго-западной границам обособленного участка лесного квартала 103 Столбищенского участкового лесничества Государственного бюджетного учреждения Республики Татарстан «Пригородное лесничество», на юго-запад 65 м по юго-восточной границе коллективного сада, на юг 230 м по левому берегу пруда, по сельскохозяйственным угодьям 160 м, вниз по течению реки Крутовки 570 м до ее впадения в реку Ноксу, проходит 3,89 км вниз по течению данной реки, далее идет ломаной линией 615 м на юго-запад по сельскохозяйственным угодьям,

пересекая прибрежную полосу древесно-кустарниковой растительности и обрывистый участок берега реки Ноксы до пересыхающего ручья, идет вверх по течению данного ручья 1,92 км, пересекая полосу отвода автодороги, соединяющей деревню Куюки Пестречинского муниципального района с автодорогой Казань – Салмачи, затем проходит на юго-восток по сельскохозяйственным угодьям 260 м, на юго-запад 720 м, ломаной линией на юго-восток 2,66 км, пересекая пересыхающий ручей и овраги, 1,9 км по юго-западной границе лесной полосы, далее идет по сельскохозяйственным угодьям на юго-восток 50 м до узловой точки 45, расположенной в 50 м на юг от деревни Куюки Пестречинского муниципального района на стыке границ муниципального образования города Казани, Пестречинского и Лаишевского муниципальных районов.»;

в) абзацы пятьдесят седьмой – шестьдесят шестой признать утратившими силу.

Статья 3

Внести в Закон Республики Татарстан от 31 января 2005 года № 33-ЗРТ «Об установлении границ территорий и статусе муниципального образования «Пестречинский муниципальный район» и муниципальных образований в его составе» (Ведомости Государственного Совета Татарстана, 2005, № 1 (III часть); 2007, № 12 (II часть); 2008, № 7 (I часть), № 12 (VIII часть); 2011, № 6 (I часть); 2014, № 11 (II часть); Собрание законодательства Республики Татарстан, 2017, № 41 (часть I) следующие изменения:

1) приложение 1 изложить в следующей редакции:

Карта-схема

границ муниципальных образований, входящих в состав
муниципального образования
«Пестречинский муниципальный район»

«Приложение 1
к Закону Республики Татарстан
«Об установлении границ территорий
и статусе муниципального образования
«Пестречинский муниципальный район»
и муниципальных образований в его составе»



Условные обозначения

- граница муниципального района
- номер узловой точки
- границы поселений и их номера
- населенные пункты
- административный центр муниципального района
- административный центр поселения

Описание смежных границ муниципального района

- 43 (45) – 42 (44) - муниципальное образование города Казани
- 42 (44) – 1 (46) - Высокотгорский муниципальный район
- 1 (46) – 4 (48) - Арский муниципальный район
- 4 (48) – 13 (55) - Тюлячинский муниципальный район
- 13 (55) – 26 (56) - Рыбно-Слободский муниципальный район
- 26 (56) – 43 (45) - Ляшевский муниципальный район

Сельские поселения, входящие в состав муниципального образования «Пестречинский муниципальный район»

№ на карте-схеме	Муниципальное образование
1	Белкинское сельское поселение
2	Богородское сельское поселение
3	Екатериновское сельское поселение
4	Кибячинское сельское поселение
5	Кобяковское сельское поселение
6	Ковалинское сельское поселение
7	Конское сельское поселение
8	Кощаконское сельское поселение
9	Кряш-Сердинское сельское поселение
10	Кулаевское сельское поселение
11	Ленино-Кокушкинское сельское поселение
12	Надеждинское сельское поселение
13	Отар-Дубровское сельское поселение
14	Пановское сельское поселение
15	Пестречинское сельское поселение
16	Пимерское сельское поселение
17	Татарско-Ходяшевское сельское поселение
18	Читинское сельское поселение
19	Шалинское сельское поселение
20	Шигалеевское сельское поселение
21	Янцеварское сельское поселение

»;

2) абзац восьмой приложения 2 изложить в следующей редакции:

«Граница муниципального образования «Пестречинский муниципальный район» по смежеству с муниципальным образованием города Казани проходит от узловой точки 42(44) на юг 1,7 км по западной границе полосы отвода федеральной автодороги Москва – Уфа, 45 м на восток, пересекая полосу отвода данной автодороги, 370 м на север по восточной границе полосы отвода данной автодороги, далее проходит на юго-восток 585 м по южной границе лесной полосы, ломаной линией 435 м по сельскохозяйственным угодьям, 105 м по западной границе лесного квартала 163 Высокогорского участкового лесничества Государственного бюджетного учреждения Республики Татарстан «Пригородное лесничество», ломаной линией 315 м по сельскохозяйственным угодьям, 175 м по западной границе лесного квартала 163, затем идет ломаной линией по сельскохозяйственным угодьям 320 м на юго-запад, 625 м на северо-запад, пересекая массив леса, 310 м на юго-запад, пересекая полосу отвода федеральной автодороги Москва – Уфа, проходит на юг 2,07 км по западной границе полосы отвода данной автодороги, на северо-запад 550 м по юго-западной границе лесной полосы, далее идет на юг 200 м по сельскохозяйственным угодьям, пересекая полосу отвода автодороги Казань –

Шемордан и лесную полосу, по сельскохозяйственным угодьям на юго-восток 250 м, на северо-восток 100 м, на восток 150 м по северной границе лесной полосы, 160 м по сельскохозяйственным угодьям, ломаной линией 300 м по обособленному участку лесного квартала 99 Столбищенского участкового лесничества Государственного бюджетного учреждения Республики Татарстан «Пригородное лесничество», на юго-восток 5,68 км по западной границе полосы отвода федеральной автодороги Москва – Уфа, на юг 80 м по сельскохозяйственным угодьям, 910 м по восточной границе и на северо-запад 170 м по южной и юго-западной границам обособленного участка лесного квартала 103 Столбищенского участкового лесничества Государственного бюджетного учреждения Республики Татарстан «Пригородное лесничество», на юго-запад 65 м по юго-восточной границе коллективного сада, на юг 230 м по левому берегу пруда, по сельскохозяйственным угодьям 160 м, вниз по течению реки Крутовки 570 м до ее впадения в реку Ноксу, проходит 3,89 км вниз по течению данной реки, далее идет ломаной линией 615 м на юго-запад по сельскохозяйственным угодьям, пересекая прибрежную полосу древесно-кустарниковой растительности и обрывистый участок берега реки Ноксы до пересыхающего ручья, идет вверх по течению данного ручья 1,92 км, пересекая полосу отвода автодороги, соединяющей деревню Куюки Пестречинского муниципального района с автодорогой Казань – Салмачи, затем проходит на юго-восток по сельскохозяйственным угодьям 260 м, на юго-запад 720 м, ломаной линией на юго-восток 2,66 км, пересекая пересыхающий ручей и овраги, 1,9 км по юго-западной границе лесной полосы, далее идет по сельскохозяйственным угодьям на юго-восток 50 м до узловой точки 43(45).».

Статья 4

Настоящий Закон вступает в силу со дня его официального опубликования.

Президент
Республики Татарстан



Р.Н. Минниханов

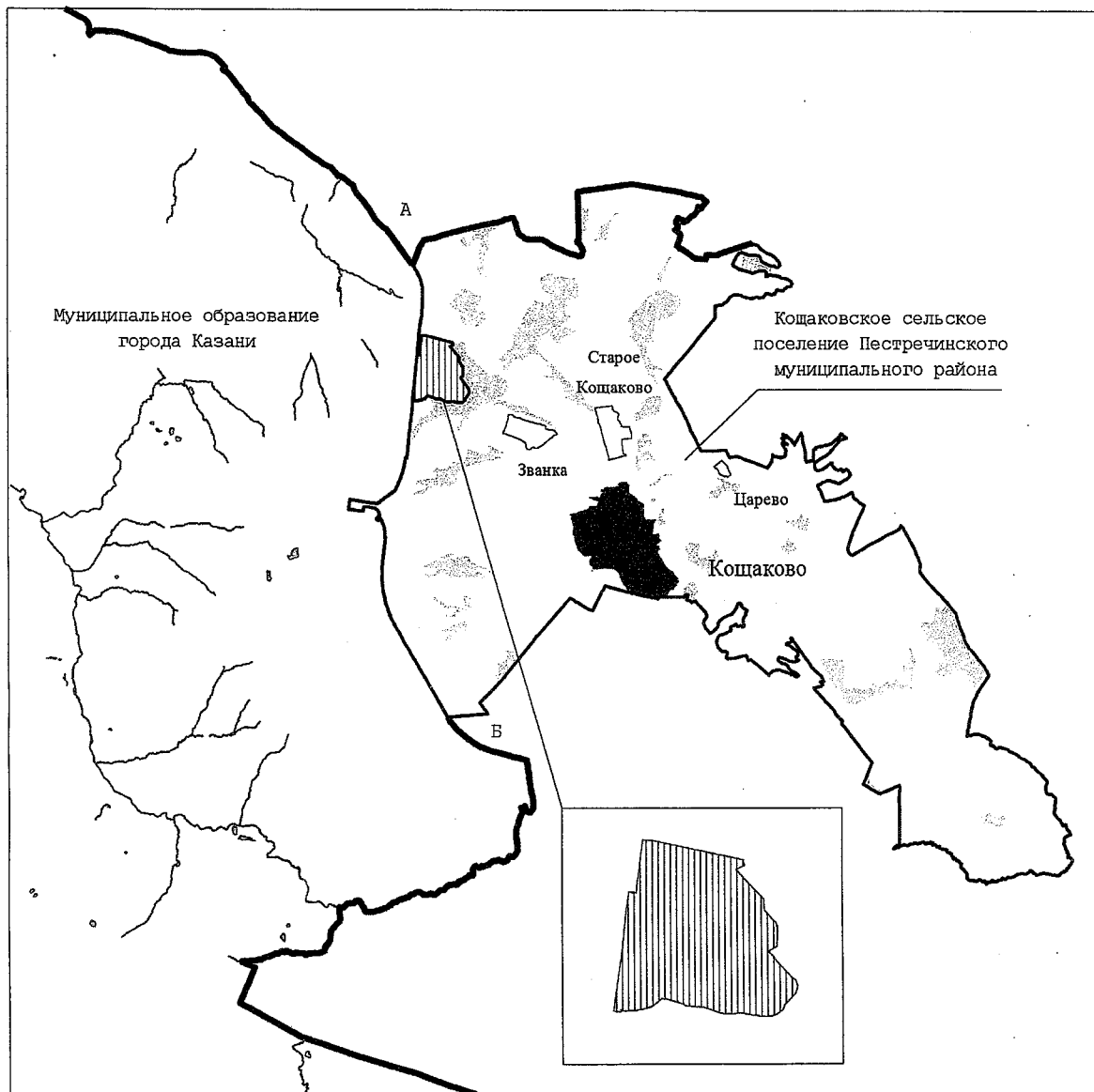
Казань, Кремль
13 июля 2018 года
№ 53-ЗРТ

Карта-схема







границ муниципальных образований
с учетом изменений

Приложение

к Закону Республики Татарстан «Об изменении границ территорий отдельных муниципальных образований и внесении изменений в законы Республики Татарстан «О границах территории и статусе муниципального образования города Казани» и «Об установлении границ территорий и статусе муниципального образования «Пестречинский муниципальный район» и муниципальных образований в его составе»



Условные обозначения

-  - границы Пестречинского муниципального района и муниципального образования города Казани
-  - границы муниципальных образований
-  - А-Б - смежная граница Кошакского сельского поселения Пестречинского муниципального района и муниципального образования города Казани;
-  - административные центры поселений
-  - населенные пункты
-  - территория Пестречинского муниципального района и входящего в его состав Кошакского сельского поселения, включаемая в состав территории муниципального образования города Казани



**ТАТАРСТАН РЕСПУБЛИКАСЫ
ЗАКОНЫ**

Аерым муниципаль берәмлекләрнең территорияләре чикләрен үзгәртү һәм «Казан шәһәре муниципаль берәмлеге территориясе чикләре һәм статусы турында» һәм «Питрәч муниципаль районы» муниципаль берәмлегенең һәм аның составындагы муниципаль берәмлекләрнең территорияләре чикләрен билгеләү һәм аларның статусы турында» Татарстан Республикасы законнарына үзгәрешләр кертү хакында

Татарстан Республикасы
Дәүләт Советы тарафыннан
2018 елның 21 июнендә
кабул ителде

1 статья

«Питрәч муниципаль районы» муниципаль берәмлеге һәм аның составына керүче «Кошакково авыл жирлеген» муниципаль берәмлеге белән чиктәш жирдә Казан шәһәре муниципаль берәмлеге территориясе чикләрен һәм Казан шәһәре муниципаль берәмлеге белән чиктәш жирдә «Питрәч муниципаль районы» муниципаль берәмлеге һәм аның составына керүче «Кошакково авыл жирлеген» муниципаль берәмлеге территорияләре чикләрен әлеге Законга кушымта нигезендә үзгәртәргә.

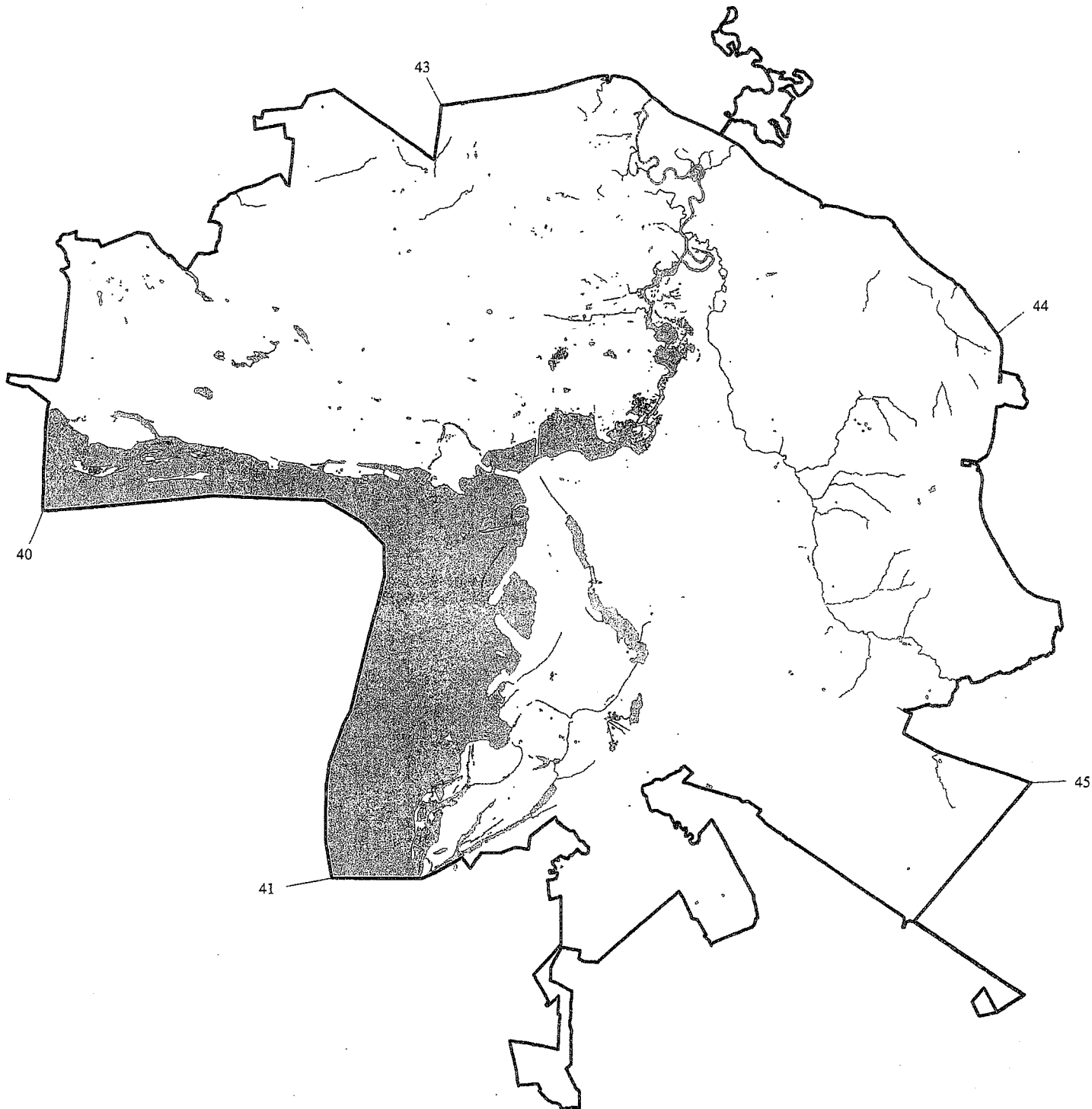
2 статья

«Казан шәһәре муниципаль берәмлеге территориясе чикләре һәм статусы турында» 2004 елның 15 сентябрендәге 46-ТРЗ номерлы Татарстан Республикасы Законына (Татарстан Дәүләт Советы Жыйалма басмасы, 2004, № 8 – 9; 2007, № 12 (II өлеш); 2008, № 7 (II өлеш), № 12 (VI өлеш); 2012, № 1; 2014, № 12 (IV өлеш); Татарстан Республикасы законнары жыйалмасы, 2017, № 41 (I өлеш) түбәндәге үзгәрешләргә кертергә:


1) 1 нче кушымтаны түбәндәге редакциядә бәян итәргә:

Казан шәһәре муниципаль
берәмлеге территориясе чикләре
карта схемасы

"Казан шәһәре муниципаль
берәмлеге территориясе чикләре
һәм статусы турында" Татарстан
Республикасы Законына
1 нче кушымта



Шартлы билгеләр

-  - Казан шәһәре муниципаль берәмлеге чиге
- 41 - тоташу ноктасының тәртип саны

Казан шәһәре
муниципаль берәмлегенең чиктәш
чикләре тасвирламасы

- 43-44 - Биектау муниципаль районы
- 44-45 - Питрәч муниципаль районы
- 45-41 - Лаеш муниципаль районы
- 41-40 - Югары Ослан муниципаль районы
- 40-43 - Зеленодольск муниципаль районы".

2) 2 нче кушымтада:

а) илле бишенче абзацны түбөндөгө редакциядә бәян итәргә:

«шуннан соң чик 595 м көньяк-көнчыгышка таба Казан шәһәренең әйләнәп үтә торган автомобиль юлына бирелгән полоса буйлап, аннары 105 м көньяк-көнчыгышка таба урман полосасының төньяк-көнчыгыш ахырына кадәр, аннары 860 м көньяк-көнчыгышка таба Казан шәһәренең әйләнәп үтә торган автомобиль юлына бирелгән полоса буйлап, аннары 1350 м көньяк-көнчыгышка таба, Казан шәһәренең әйләнәп үтә торган автомобиль юлы күчәреннән 55 м көньяк-көнбатышта Киндерка елгасын кисеп үтеп, аннары 1250 м көньяк-көнчыгышка таба уза, аннары Казан шәһәренең әйләнәп үтә торган автомобиль юлы күчәреннән 60 м ераклыкта Чабакса авылына керү юлын кисеп үтә, аннары көньяк-көнчыгышка таба 825 м Казан шәһәренең әйләнәп үтә торган автомобиль юлына бирелгән полоса буйлап Казан шәһәре муниципаль берәмлеге, Биектау һәм Питрәч муниципаль районнары чикләре тоташкан жирдә Биектау муниципаль районының Эстачи авылыннан 2,76 км көньяк-көнбатышта урнашкан 44 нче тоташу ноктасына кадәр бара.»;

б) илле алтынчы абзацны түбөндөгө редакциядә бәян итәргә:

«Казан шәһәре муниципаль берәмлеге чиге «Питрәч муниципаль районы» муниципаль берәмлеге белән чиктәш жирдә 44 нче тоташу ноктасыннан алып 1,7 км көньякка таба Мәскәү – Уфа федераль автомобиль юлына бүлөп бирелгән полосаның көнбатыш чиге буйлап, әлеге автомобиль юлына бүлөп бирелгән полосаны кисеп үтеп, 45 м көнчыгышка таба, әлеге автомобиль юлына бүлөп бирелгән полосаның көнчыгыш чиге буйлап 370 м төньякка таба уза, шуннан соң урман полосасының көньяк чиге буйлап 585 м көньяк-көнчыгышка, сынык сызык ясап, 435 м авыл хужалыгы жирләре буйлап, 105 м «Шәһәр яны урманчылыгы» Татарстан Республикасы дәүләт бюджет учреждениесенең Биектау участок урманчылыгындагы 163 нче урман кварталының көнбатыш чиге буйлап, сынык сызык ясап, 315 м авыл хужалыгы жирләре буйлап, 175 м 163 нче урман кварталының көнбатыш чиге буйлап бара, аннары авыл хужалыгы жирләре буйлап, сынык сызык ясап, 320 м көньяк-көнбатышка таба, урман массивын кисеп үтеп, 625 м төньяк-көнбатышка таба, Мәскәү – Уфа федераль автомобиль юлына бүлөп бирелгән полосаны кисеп үтеп, 310 м көньяк-көнбатышка таба бара, әлеге автомобиль юлына бүлөп бирелгән полосаның көнбатыш чиге буйлап 2,07 км көньякка таба, урман полосасының көньяк-көнбатыш чиге буйлап 550 м төньяк-көнбатышка таба уза, шуннан соң көньякка таба авыл хужалыгы жирләре буйлап 200 м, Казан – Шәмәрдән автомобиль юлына бүлөп бирелгән полосаны һәм урман полосасын кисеп үтеп, авыл хужалыгы жирләре буйлап 250 м көньяк-көнчыгышка таба, 100 м төньяк-көнчыгышка таба, 150 м көнчыгышка таба урман полосасының төньяк чиге буйлап, 160 м авыл хужалыгы жирләре буйлап, сынык сызык ясап, 300 м «Шәһәр яны урманчылыгы» Татарстан Республикасы дәүләт бюджет учреждениесенең Столбище участок урманчылыгындагы 99 нчы урман кварталының аерымланган кишәрлеге буйлап, 5,68 км көньяк-көнчыгышка таба Мәскәү – Уфа федераль автомобиль юлына бүлөп бирелгән полосаның көнбатыш чиге буйлап, 80 м көньякка таба авыл хужалыгы жирләре буйлап, «Шәһәр яны урманчылыгы» Татарстан Республикасы дәүләт бюджет учреждениесенең

Столбище участок урманчылыгындагы 103 нче урман кварталының аерымланган кишәрлегенә көнчыгыш чиге буйлап 910 м һәм көньяк, көньяк-көнбатыш чикләре буйлап 170 м төньяк-көнбатышка таба, күмәк бакчаның көньяк-көнчыгыш чиге буйлап 65 м көньяк-көнбатышка таба, буаның сул яры буйлап 230 м көньякка таба, 160 м авыл хужалыгы жирләре буйлап, Крутовка елгасы агымы буенча 570 м аска таба аның Нокса елгасына койган урынына кадәр бара, әлегә елга агымы буенча 3,89 км аска таба уза, шуннан соң, сынык сызык ясап, 615 м көньяк-көнбатышка таба авыл хужалыгы жирләре буйлап, яр буе агач-куак полосасын һәм Нокса елгасы ярының текә кишәрлеген кисеп үтеп, кибеп баручы инешкә кадәр бара, әлегә инеш агымы буенча, Питрәч муниципаль районының Көөк авылын Казан – Салмачы автомобиль юлы белән тоташтыручы автомобиль юлына бүлеп бирелгән полосаны кисеп үтеп, 1,92 км өскә таба бара, аннары 260 м көньяк-көнчыгышка таба авыл хужалыгы жирләре буйлап, 720 м көньяк-көнбатышка таба, кибеп баручы инешне һәм чокырларны кисеп үтеп, сынык сызык ясап, 2,66 км көньяк-көнчыгышка таба, 1,9 км урман полосасының көньяк-көнбатыш чиге буйлап уза, шуннан соң 50 м көньяк-көнчыгышка таба авыл хужалыгы жирләре буйлап Казан шәһәре муниципаль берәмлегә, Питрәч һәм Лаеш муниципаль районнары чикләре тоташкан жирдә Питрәч муниципаль районының Көөк авылынан 50 м көньякта урнашкан 45 нче тоташу ноктасына кадәр бара.»;

в) илле жиденче – алтмыш алтынчы абзацларны үз көчләрен югалткан дип танырга.

3 статья

«Питрәч муниципаль районы» муниципаль берәмлегенә һәм аның составындагы муниципаль берәмлекләренә территорияләре чикләрен билгеләү һәм аларның статусы турында» 2005 елның 31 гыйнварындагы 33-ТРЗ номерлы Татарстан Республикасы Законына (Татарстан Дәүләт Советы Жыелма басмасы, 2005, № 1 (III өлеш); 2007, № 12 (II өлеш); 2008, № 7 (I өлеш), № 12 (VIII өлеш); 2011, № 6 (I өлеш); 2014, № 11 (II өлеш); Татарстан Республикасы законнар жыелмасы, 2017, № 41 (I өлеш) түбәндәге үзгәрешләргә кертергә:

1) 1 нче кушымтаны түбәндәге редакциядә бөян итәргә:

«Питрәч муниципаль районы» муниципаль берәмлеге составына керүче
авыл жирлекләре

Карта-схемада №	Муниципаль берәмлек
1	Белкино авыл жирлеге
2	Богородский авыл жирлеге
3	Екатериновка авыл жирлеге
4	Кибәч авыл жирлеге
5	Кибәк Иле авыл жирлеге
6	Кавал авыл жирлеге
7	Күн авыл жирлеге
8	Кошаково авыл жирлеге
9	Керәшен Сәрдәсе авыл жирлеге
10	Колай авыл жирлеге
11	Ленино-Кокушкино авыл жирлеге
12	Надеждино авыл жирлеге
13	Татар Казысы авыл жирлеге
14	Пановка авыл жирлеге
15	Питрәч авыл жирлеге
16	Пимәр авыл жирлеге
17	Татар Тау Иле авыл жирлеге
18	Чыты авыл жирлеге
19	Шәле авыл жирлеге
20	Шигали авыл жирлеге
21	Янсуар авыл жирлеге

»;

2) 2 нче кушымтаның сизезенче абзацын түбәндәге редакциядә бәян итәргә:

«Питрәч муниципаль районы» муниципаль берәмлеге чиге Казан шәһәре муниципаль берәмлеге белән чиктәш жирдә 42 нче (44 нче) тоташу ноктасыннан алып 1,7 км көньякка таба Мәскәү – Уфа федераль автомобиль юлына бүлөп бирелгән полосаның көнбатыш чиге буйлап, әлеге автомобиль юлына бүлөп бирелгән полосаны кисеп үтеп, 45 м көнчыгышка таба, әлеге автомобиль юлына бүлөп бирелгән полосаның көнчыгыш чиге буйлап 370 м төньякка таба уза, шуннан соң урман полосасының көньяк чиге буйлап 585 м көньяк-көнчыгышка, сынык сызык ясап, 435 м авыл хужалыгы жирләре буйлап, 105 м «Шәһәр яны урманчылыгы» Татарстан Республикасы дәүләт бюджет учреждениесенә Биектау участок урманчылыгындагы 163 нче урман кварталының көнбатыш чиге буйлап, сынык сызык ясап, 315 м авыл хужалыгы жирләре буйлап, 175 м 163 нче урман кварталының көнбатыш чиге буйлап бара, аннары авыл хужалыгы жирләре буйлап, сынык сызык ясап, 320 м көньяк-көнбатышка таба, урман массивын кисеп үтеп, 625 м төньяк-көнбатышка таба, Мәскәү – Уфа федераль автомобиль юлына бүлөп бирелгән полосаны кисеп үтеп, 310 м көньяк-көнбатышка таба бара, әлеге

автомобиль юлына бүлеп бирелгән полосаның көнбатыш чиге буйлап 2,07 км көньякка таба, урман полосасының көньяк-көнбатыш чиге буйлап 550 м төньяк-көнбатышка таба уза, шуннан соң көньякка таба авыл хужалыгы жирләре буйлап 200 м, Казан – Шәмәрдән автомобиль юлына бүлеп бирелгән полосаны һәм урман полосасын кисеп үтеп, авыл хужалыгы жирләре буйлап 250 м көньяк-көнчыгышка таба, 100 м төньяк-көнчыгышка таба, 150 м көнчыгышка таба урман полосасының төньяк чиге буйлап, 160 м авыл хужалыгы жирләре буйлап, сынык сызык ясап, 300 м «Шәһәр яны урманчылыгы» Татарстан Республикасы дәүләт бюджет учреждениесенең Столбище участок урманчылыгындагы 99 нчы урман кварталының аерымланган кишәрлеге буйлап, 5,68 км көньяк-көнчыгышка таба Мәскәү – Уфа федераль автомобиль юлына бүлеп бирелгән полосаның көнбатыш чиге буйлап, 80 м көньякка таба авыл хужалыгы жирләре буйлап, «Шәһәр яны урманчылыгы» Татарстан Республикасы дәүләт бюджет учреждениесенең Столбище участок урманчылыгындагы 103 нче урман кварталының аерымланган кишәрлегенең көнчыгыш чиге буйлап 910 м һәм көньяк, көньяк-көнбатыш чикләре буйлап 170 м төньяк-көнбатышка таба, күмәк бакчаның көньяк-көнчыгыш чиге буйлап 65 м көньяк-көнбатышка таба, буаның сул яры буйлап 230 м көньякка таба, 160 м авыл хужалыгы жирләре буйлап, Крутовка елгасы агымы буенча 570 м аска таба аның Нокса елгасына койган урынына кадәр бара, әлеге елга агымы буенча 3,89 км аска таба уза, шуннан соң, сынык сызык ясап, 615 м көньяк-көнбатышка таба авыл хужалыгы жирләре буйлап, яр буе агач-куак полосасын һәм Нокса елгасы ярының текә кишәрлеген кисеп үтеп, кибеп баручы инешкә кадәр бара, әлеге инеш агымы буенча, Питрәч муниципаль районының Көөк авылын Казан – Салмачы автомобиль юлы белән тоташтыручы автомобиль юлына бүлеп бирелгән полосаны кисеп үтеп, 1,92 км өскә таба бара, аннары 260 м көньяк-көнчыгышка таба авыл хужалыгы жирләре буйлап, 720 м көньяк-көнбатышка таба, кибеп баручы инешне һәм чокырларны кисеп үтеп, сынык сызык ясап, 2,66 км көньяк-көнчыгышка таба, 1,9 км урман полосасының көньяк-көнбатыш чиге буйлап уза, шуннан соң 50 м көньяк-көнчыгышка таба авыл хужалыгы жирләре буйлап 43 нче (45 нче) тоташу ноктасына кадәр бара.».

4 статья

Әлеге Закон рәсми басылып чыккан көнендән үз көченә керә.

Татарстан Республикасы
Президенты

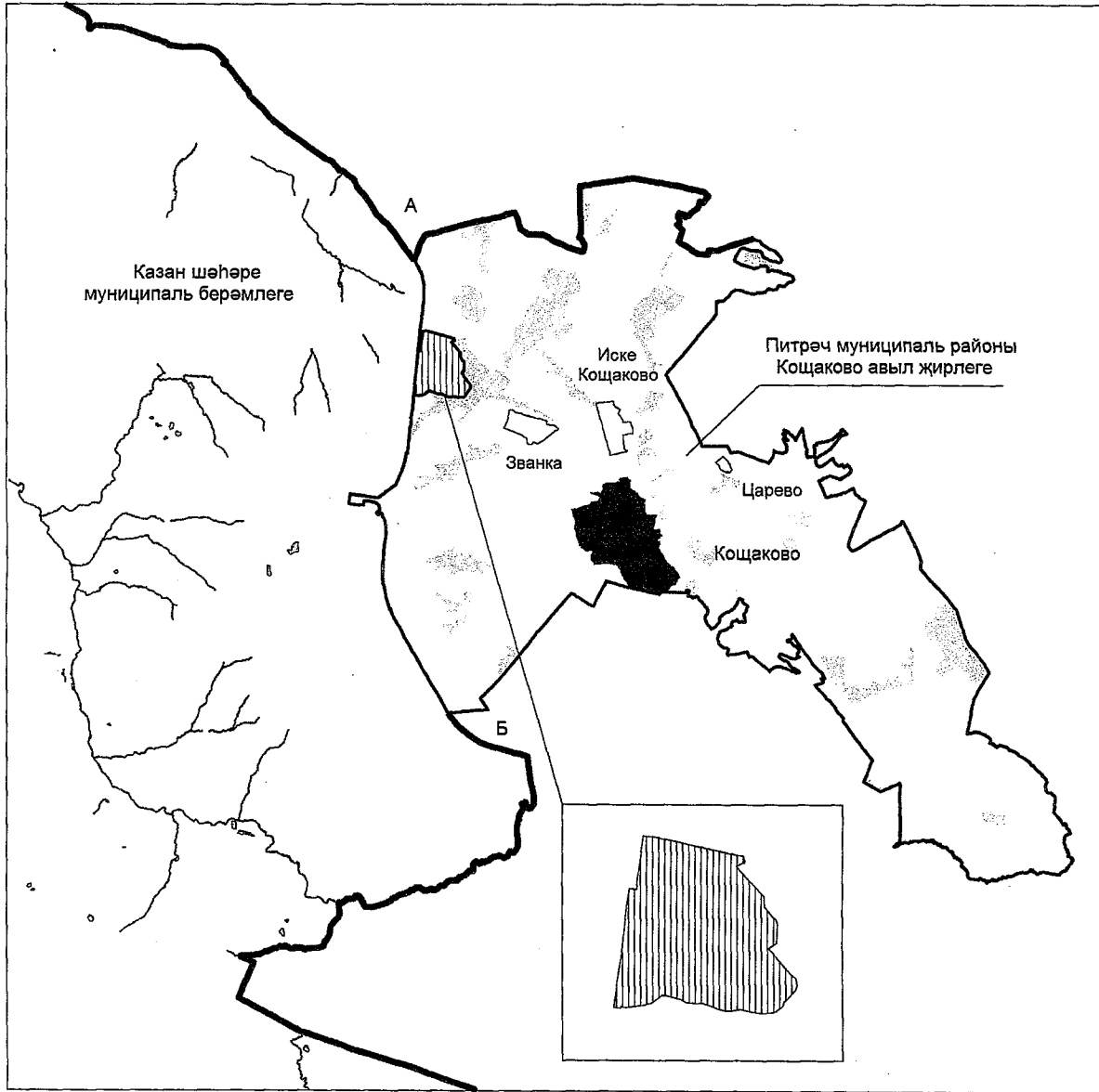


Р.Н. Миңнеханов







Казан, Кремль
2018 ел, 13 июль
№ 53-ТРЗ

Үзгәрешләрне исәпкә алып,
муниципаль берәмлекләр чикләренен
карта-схемасы

«Аерым муниципаль берәмлекләрнең территорияләре чикләрен үзгәртү һәм «Казан шәһәре муниципаль берәмлеге территориясе чикләре һәм статусы турында» һәм «Питрәч муниципаль районы» муниципаль берәмлегенен һәм аның составындагы муниципаль берәмлекләрнең территорияләре чикләрен билгеләү һәм аларның статусы турында» Татарстан Республикасы законнарына үзгәрешләр керту хакында» Татарстан Республикасы Законына кушымта



Шартлы билгеләр

-  - Питрәч муниципаль районы һәм Казан шәһәре муниципаль берәмлеге чикләре
-  - муниципаль берәмлекләр чикләре
-  - А-Б - Питрәч муниципаль районы Кошакково авыл җирлегенен һәм Казан шәһәре муниципаль берәмлегенен чиктәш чиге
-  - җирлекләрнең административ үзәкләре
-  - торак пунктлар
-  - Питрәч муниципаль районының һәм аның составына керүче Кошакково авыл җирлегенен Казан шәһәре муниципаль берәмлеге территориясе составына кертелә торган территориясе