



**ЗАКОН
РЕСПУБЛИКИ ТАТАРСТАН**

Об изменении границ территорий муниципальных образований «город Нурлат» и «Новоиглайкинское сельское поселение» Нурлатского муниципального района и внесении изменений в Закон Республики Татарстан «Об установлении границ территорий и статусе муниципального образования «Нурлатский муниципальный район» и муниципальных образований в его составе»

Принят
Государственным Советом
Республики Татарстан
21 сентября 2017 года

Статья 1

Изменить границы территорий муниципальных образований «город Нурлат» и «Новоиглайкинское сельское поселение», входящих в состав Нурлатского муниципального района, согласно приложению к настоящему Закону.

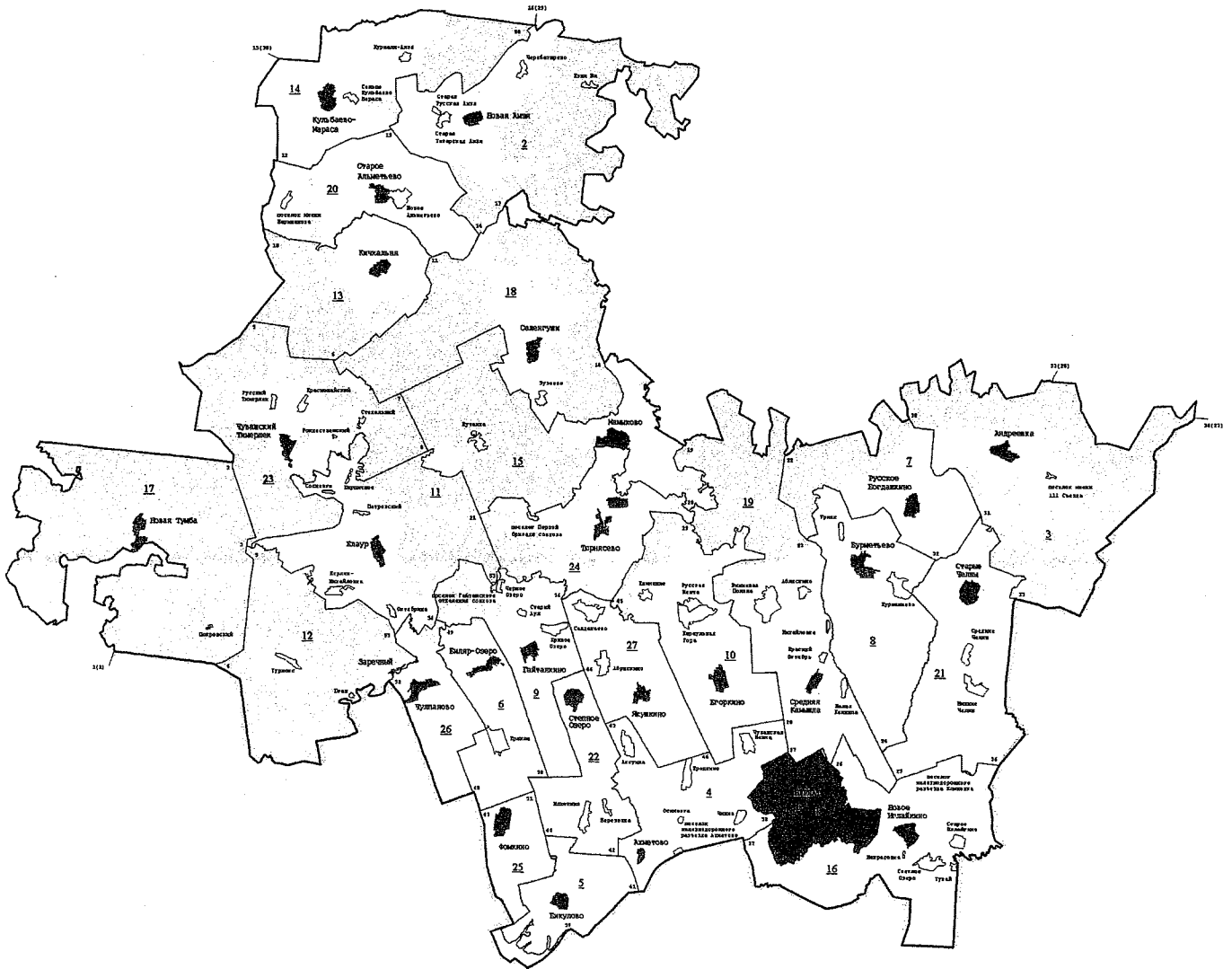
Статья 2

Внести в Закон Республики Татарстан от 31 января 2005 года № 32-ЗРТ «Об установлении границ территорий и статусе муниципального образования «Нурлатский муниципальный район» и муниципальных образований в его составе» (Ведомости Государственного Совета Татарстана, 2005, № 1 (II часть); 2008, № 11 (II часть); 2014, № 12 (I часть) следующие изменения:

1) приложение 1 изложить в следующей редакции:

Карта-схема
границ муниципальных образований, входящих в состав
муниципального образования
«Нураутский муниципальный район»

«Приложение 1
 к Закону Республики Татарстан
 «Об установлении границ территорий
 и статусе муниципального образования
 «Нураутский муниципальный район»
 и муниципальных образований в его составе»



Условные обозначения

- границы Республики Татарстан
- граница муниципального района
- номер узловой точки
- границы поселений и их номера
- населенные пункты
- административный центр муниципального района
- административный центр поселения

Описание смежных границ
 муниципального района

- 1 (1) - 15 (30) - Алексеевский муниципальный район
- 15 (30) - 16 (29) - Алексеевский муниципальный район
- 16 (29) - 33 (28) - Актубинский муниципальный район
- 33 (28) - 34 (27) - Черемшанский муниципальный район
- 34 (27) - 1 (1) - Самарская, Ульяновская области

Городское и сельские поселения,
входящие в состав муниципального образования
«Нурлатский муниципальный район»

№ на карте-схеме	Муниципальное образование
1	город Нурлат
2	Амзинское сельское поселение
3	Андреевское сельское поселение
4	Ахметовское сельское поселение
5	Бикуловское сельское поселение
6	Биляр-Озерское сельское поселение
7	Богдашкинское сельское поселение
8	Бурметьевское сельское поселение
9	Гайтанкинское сельское поселение
10	Егоркинское сельское поселение
11	Елаурское сельское поселение
12	Зареченское сельское поселение
13	Кичкальнинское сельское поселение
14	Кульбаево-Марасинское сельское поселение
15	Мамыковское сельское поселение
16	Новоиглайкинское сельское поселение
17	Новогумбинское сельское поселение
18	Селенгушское сельское поселение
19	Среднекамышлинское сельское поселение
20	Староальметьевское сельское поселение
21	Старочелнинское сельское поселение
22	Степноозерское сельское поселение
23	Тимерлекское сельское поселение
24	Тюрнясевское сельское поселение
25	Фомкинское сельское поселение
26	Чулпановское сельское поселение
27	Якушкинское сельское поселение

2) абзац пятый приложения 3 изложить в следующей редакции:

«Граница муниципального образования «город Нурлат» по смежеству с Новоиглайкинским сельским поселением проходит от узловой точки 38 на юг 350 м по сельскохозяйственным угодьям, пересекая полосу отвода профилированной автодороги, далее идет на юго-запад 150 м по юго-восточной границе полосы отвода данной автодороги, затем проходит по сельскохозяйственным угодьям на юго-восток ломаной линией 3,3 км, пересекая полосу отвода автодороги Нурлат – Нижний Нурлат – Степное Мамыково, на северо-восток 550 м, на юго-восток 250 м до болота, идет 150 м по северной границе болота, далее проходит по

сельскохозяйственным угодьям на восток 100 м, на север 250 м, на восток 100 м до правого берега реки Кондурчи, затем идет на северо-восток 5,5 км по ее правому берегу, по сельскохозяйственным угодьям 20 м, далее проходит 1,0 км вдоль правого берега реки на расстоянии 15 м, пересекая полосу отвода автодороги Нурлат – Шламка, затем идет на юго-восток 450 м по северо-восточной границе полосы отвода автодороги Нурлат – Шламка, пересекая реку Кондурчу, на юго-запад 450 м по восточной границе полосы отвода данной автодороги, далее проходит по сельскохозяйственным угодьям на юг 200 м, на северо-восток 200 м, на юго-восток 100 м, на северо-восток 150 м, на северо-запад 100 м, на северо-восток ломаной линией 500 м, на юго-восток 150 м, на северо-восток 2,8 км, пересекая реку Кондурчу, ее левый обрывистый берег и полосу отвода автодороги Нурлат – Новое Иглайкино, на северо-запад 250 м, на юго-запад 200 м, на запад 1,3 км, пересекая овраг, проходит 200 м по коллективным садам, далее идет на северо-запад ломаной линией 1,1 км по сельскохозяйственным угодьям, пересекая пересыхающий ручей, затем проходит на юго-запад 50 м по северной границе полосы отвода профилированной автодороги, далее идет ломаной линией по сельскохозяйственным угодьям на север 1,4 км, на северо-запад 900 м, затем проходит на северо-восток 650 м по восточной границе полосы отвода Куйбышевской железной дороги, далее идет на северо-запад 250 м по полосе отвода данной железной дороги, пересекая ее, ломаной линией 200 м по сельскохозяйственным угодьям, 300 м по северо-восточной границе свалки, 450 м по сельскохозяйственным угодьям, пересекая полосу отвода автодороги Кузайкино – Нурлат, до узловой точки 26.»;

3) абзац пятый приложения 18 изложить в следующей редакции:

«Граница Новоиглайкинского сельского поселения по смежеству с муниципальным образованием «город Нурлат» проходит от узловой точки 38 на юг 350 м по сельскохозяйственным угодьям, пересекая полосу отвода профилированной автодороги, далее идет на юго-запад 150 м по юго-восточной границе полосы отвода данной автодороги, затем проходит по сельскохозяйственным угодьям на юго-восток ломаной линией 3,3 км, пересекая полосу отвода автодороги Нурлат – Нижний Нурлат – Степное Мамыково, на северо-восток 550 м, на юго-восток 250 м до болота, идет 150 м по северной границе болота, далее проходит по сельскохозяйственным угодьям на восток 100 м, на север 250 м, на восток 100 м до правого берега реки Кондурчи, затем идет на северо-восток 5,5 км по ее правому берегу, по сельскохозяйственным угодьям 20 м, далее проходит 1,0 км вдоль правого берега реки на расстоянии 15 м, пересекая полосу отвода автодороги Нурлат – Шламка, затем идет на юго-восток 450 м по северо-восточной границе полосы отвода автодороги Нурлат – Шламка, пересекая реку Кондурчу, на юго-запад 450 м по восточной границе полосы отвода данной автодороги, далее проходит по сельскохозяйственным угодьям на юг 200 м, на северо-восток 200 м, на юго-восток 100 м, на северо-восток 150 м, на северо-запад 100 м, на северо-восток ломаной линией 500 м, на юго-восток 150 м, на северо-восток 2,8 км, пересекая реку Кондурчу, ее левый обрывистый берег и полосу

отвода автодороги Нурлат – Новое Иглайкино, на северо-запад 250 м, на юго-запад 200 м, на запад 1,3 км, пересекая овраг, проходит 200 м по коллективным садам, далее идет на северо-запад ломаной линией 1,1 км по сельскохозяйственным угодьям, пересекая пересыхающий ручей, затем проходит на юго-запад 50 м по северной границе полосы отвода профилированной автодороги, далее идет ломаной линией по сельскохозяйственным угодьям на север 1,4 км, на северо-запад 900 м, затем проходит на северо-восток 650 м по восточной границе полосы отвода Куйбышевской железной дороги, далее идет на северо-запад 250 м по полосе отвода данной железной дороги, пересекая ее, ломаной линией 200 м по сельскохозяйственным угодьям, 300 м по северо-восточной границе свалки, 450 м по сельскохозяйственным угодьям, пересекая полосу отвода автодороги Кузайкино – Нурлат, до узловой точки 26, расположенной в 4,5 км на юго-запад от деревни Малая Камышла на стыке границ Новоиглайкинского сельского поселения, муниципального образования «город Нурлат» и Среднекамышлинского сельского поселения.».

Статья 3

Настоящий Закон вступает в силу с ~~с~~ дня его официального опубликования.

Президент
Республики Татарстан

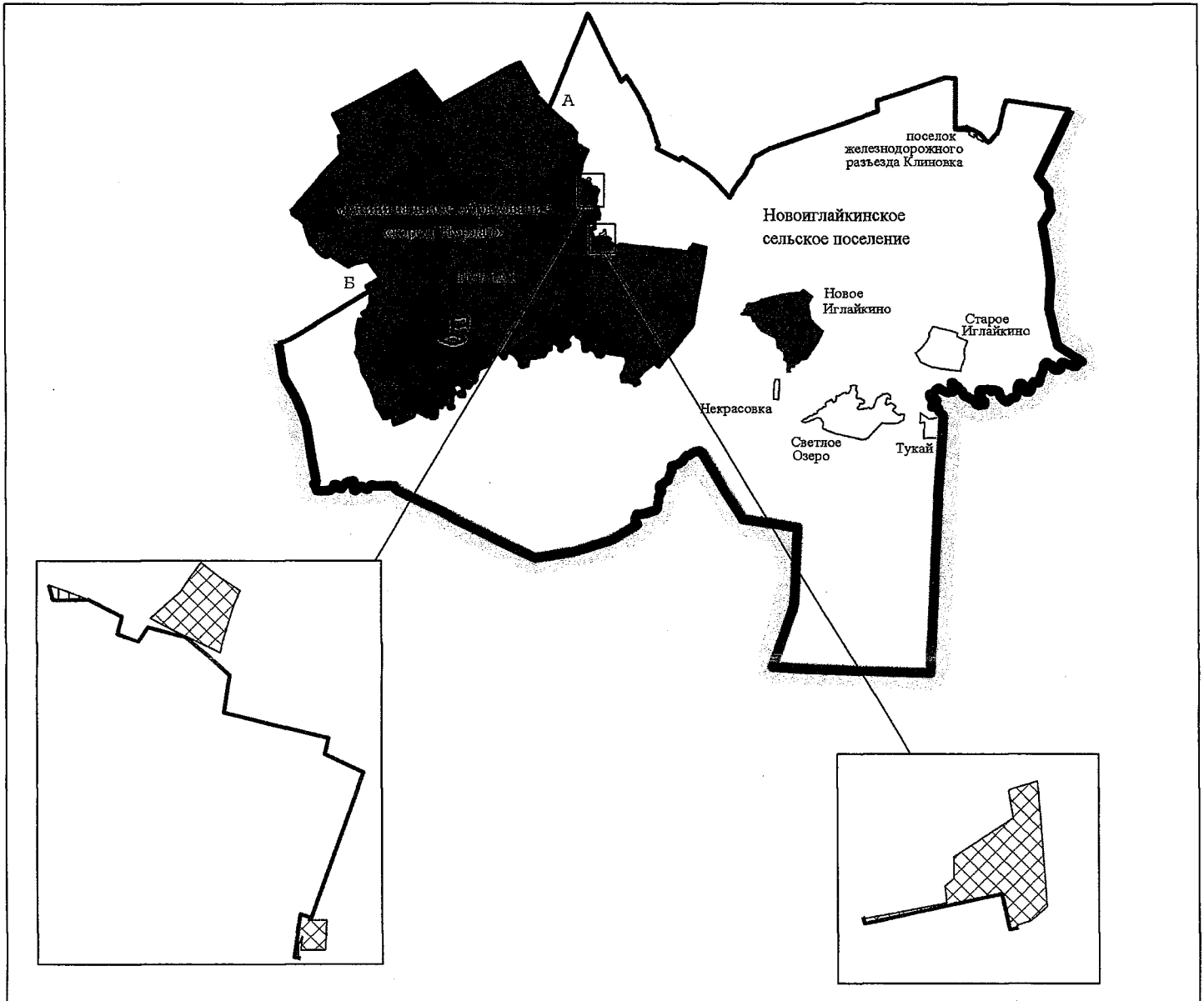


Р.Н. Минниханов










Казань, Кремль
30 сентября 2017 года
№ 72-ЗРТ

Карта-схема
границ муниципальных образований
с учетом изменений

Приложение
 к Закону Республики Татарстан «Об изменении границ
 территорий муниципальных образований «город Нурлат»
 и «Новоиглайкинское сельское поселение» Нурлатского
 муниципального района и внесении изменений в Закон
 Республики Татарстан «Об установлении границ
 территорий и статусе муниципального образования
 «Нурлатский муниципальный район» и муниципальных
 образований в его составе»



Условные обозначения:

-  - граница Республики Татарстан
-  - граница Нурлатского муниципального района
-  - границы муниципальных образований
-  - А-В - смежная граница Новоиглайкинского сельского поселения Нурлатского муниципального района и муниципального образования «город Нурлат» Нурлатского муниципального района
-  - административный центр муниципального района
-  - административные центры поселений
-  - населенные пункты
-  - территория Новоиглайкинского сельского поселения Нурлатского муниципального района, включаемая в состав территории муниципального образования «город Нурлат» Нурлатского муниципального района
-  - территория муниципального образования «город Нурлат» Нурлатского муниципального района, включаемая в состав территории Новоиглайкинского сельского поселения Нурлатского муниципального района



ТАТАРСТАН РЕСПУБЛИКАСЫ ЗАКОНЫ

Нурлат муниципаль районының «Нурлат шәһәре» һәм «Яңа Иглай авыл жирлегенә» муниципаль берәмлекләренә территорияләре чикләрен үзгәртү һәм «Нурлат муниципаль районы» муниципаль берәмлегенә һәм аның составындагы муниципаль берәмлекләренә территорияләре чикләрен билгеләү һәм аларның статусы турында» Татарстан Республикасы Законына үзгәрешләр кертү хакында

Татарстан Республикасы
Дәүләт Советы тарафыннан
2017 елның 21 сентябрендә
кабул ителде

1 статья

Нурлат муниципаль районы составына керүче «Нурлат шәһәре» һәм «Яңа Иглай авыл жирлегенә» муниципаль берәмлекләренә территорияләре чикләрен өлегә Законга кушымта нигезендә үзгәртәргә.

2 статья

«Нурлат муниципаль районы» муниципаль берәмлегенә һәм аның составындагы муниципаль берәмлекләренә территорияләре чикләрен билгеләү һәм аларның статусы турында» 2005 елның 31 гыйнварында 32-ТРЗ номерлы Татарстан Республикасы Законына (Татарстан Дәүләт Советы Жыйалма басмасы, 2005, № 1 (II өлеш); 2008, № 11 (II өлеш); 2014, № 12 (I өлеш) түбәндәге үзгәрешләргә кертергә:

- 1) 1 нче кушымтаны түбәндәге редакциядә бәян итәргә:

«Нурлат муниципаль районы»
муниципаль берәмлеге составына керүче
муниципаль берәмлекләрнең чикләре
карта-схемасы

«Нурлат муниципаль районы»
муниципаль берәмлегенң һәм аның
составындагы муниципаль берәмлекләрнең
территорияләре чикләрен билгеләү һәм
аларның статусы турында»
Татарстан Республикасы Законына
I нче кушымыта



Шартлы билгеләр

- Татарстан Республикасы чиге
- муниципаль район чиге
- тоташу ноктасының тәртип саны
- жирлекләрнең чикләре һәм аларның сан белән билгеләнеше
- торак пунктлар
- муниципаль районның административ үзәге
- жирлекнең административ үзәге

Муниципаль районның
чиктәш чикләре тасвирламасы

- 1(1) - 15(30) - Әлки муниципаль районы
- 15(30) - 16(29) - Алексеевск муниципаль районы
- 16(29) - 33(28) - Аксубай муниципаль районы
- 33(28) - 34(27) - Чирмешән муниципаль районы
- 34(27) - 1(1) - Самара, Ульяновск өлкәләре

«Нурлат муниципаль районы»
муниципаль берәмлеге составына керүче
шәһәр һәм авыл җирлекләре

Карта-схемадагы №	Муниципаль берәмлек
1	Нурлат шәһәре
2	Әмзә авыл җирлеге
3	Андреевка авыл җирлеге
4	Әхмәт авыл җирлеге
5	Биккол авыл җирлеге
6	Биләркүл авыл җирлеге
7	Богдашкино авыл җирлеге
8	Киекле авыл җирлеге
9	Гәйтән авыл җирлеге
10	Егоркино авыл җирлеге
11	Ялаур авыл җирлеге
12	Заречный авыл җирлеге
13	Кычытканлы авыл җирлеге
14	Колбай-Мораса авыл җирлеге
15	Мамык авыл җирлеге
16	Яңа Иглай авыл җирлеге
17	Яңа Тумба авыл җирлеге
18	Сәләнгеш авыл җирлеге
19	Урта Камышлы авыл җирлеге
20	Иске Әлмәт авыл җирлеге
21	Иске Чаллы авыл җирлеге
22	Би Күле авыл җирлеге
23	Тимерлек авыл җирлеге
24	Төрнәс авыл җирлеге
25	Фома авыл җирлеге
26	Чулпан авыл җирлеге
27	Якушкино авыл җирлеге

2) 3 нче кушымтаның бишенче абзацын түбәндәге редакциядә бәян итәргә:

«Нурлат шәһәре» муниципаль берәмлеге чиге Яңа Иглай авыл җирлеге белән чиктәш җирдә 38 нче тоташу ноктасыннан алып, профильле автомобиль юлына бүлөп бирелгән полосаны кисеп үтөп, көньякка таба 350 м авыл хужалыгы җирләре буйлап үтә, шуннан соң көньяк-көнбатышка таба әлеге автомобиль юлына бүлөп бирелгән полосаның көньяк-көнчыгыш чиге буйлап

150 м бара, аннары авыл хужалыгы жирләре буйлап, Нурлат – Түбән Нурлат – Дала Мамыгы автомобиль юлына бүлеп бирелгән полосаны кисеп үтеп, көньяк-көнчыгышка таба, сынык сызык ясап, 3,3 км, төньяк-көнчыгышка таба 550 м, көньяк-көнчыгышка таба 250 м сазлыкка кадәр уза, сазлыкның төньяк чиге буйлап 150 м бара, шуннан соң авыл хужалыгы жирләре буйлап көнчыгышка таба 100 м, төньякка таба 250 м, көнчыгышка таба 100 м Кондырча елгасының уң як ярына кадәр уза, аннары төньяк-көнчыгышка таба аның уң як яры буйлап 5,5 км, авыл хужалыгы жирләре буйлап 20 м бара, шуннан соң елганың уң як яры кырыеннан 15 м ераклыкта, Нурлат – Шламка автомобиль юлына бүлеп бирелгән полосаны кисеп үтеп, 1,0 км уза, аннары, Кондырча елгасын кисеп үтеп, көньяк-көнчыгышка таба 450 м Нурлат – Шламка автомобиль юлына бүлеп бирелгән полосаның төньяк-көнчыгыш чиге буйлап, көньяк-көнбатышка таба 450 м шушы автомобиль юлына бүлеп бирелгән полосаның көнчыгыш чиге буйлап бара, шуннан соң авыл хужалыгы жирләре буйлап көньякка таба 200 м, төньяк-көнчыгышка таба 200 м, көньяк-көнчыгышка таба 100 м, төньяк-көнчыгышка таба 150 м, төньяк-көнбатышка таба 100 м, төньяк-көнчыгышка таба, сынык сызык ясап, 500 м, көньяк-көнчыгышка таба 150 м, Кондырча елгасын, аның сул як текә ярын һәм Нурлат – Яңа Иглай автомобиль юлына бүлеп бирелгән полосаны кисеп үтеп, төньяк-көнчыгышка таба 2,8 км, төньяк-көнбатышка таба 250 м, көньяк-көнбатышка таба 200 м, чокырны кисеп үтеп, көнбатышка таба 1,3 км бара, 200 м күмәк бакчалар буйлап уза, шуннан соң төньяк-көнбатышка таба, сынык сызык ясап, кибеп баручы инешне кисеп үтеп, 1,1 км авыл хужалыгы жирләре буйлап бара, аннары көньяк-көнбатышка таба 50 м профильле автомобиль юлына бүлеп бирелгән полосаның төньяк чиге буйлап уза, шуннан соң, сынык сызык ясап, авыл хужалыгы жирләре буйлап төньякка таба 1,4 км, төньяк-көнбатышка таба 900 м бара, аннары төньяк-көнчыгышка таба 650 м Куйбышев тимер юлына бүлеп бирелгән полосаның көнчыгыш чиге буйлап уза, шуннан соң, әлеге тимер юлга бүлеп бирелгән полосаны кисеп үтеп, төньяк-көнбатышка таба 250 м аның буенча бара, сынык сызык ясап, 200 м авыл хужалыгы жирләре буйлап, 300 м чүплекнең төньяк-көнчыгыш чиге буйлап, Кузайкино – Нурлат автомобиль юлына бүлеп бирелгән полосаны кисеп үтеп, 450 м авыл хужалыгы жирләре буйлап 26 нчы тоташу ноктасына кадәр уза.»;

3) 18 нче кушымтаның бишенче абзацын түбәндәге редакциядә бәян итәргә:

«Яңа Иглай авыл жирлеге чиге «Нурлат шәһәре» муниципаль берәмлеге белән чиктәш жирдә 38 нче тоташу ноктасыннан алып, профильле автомобиль юлына бүлеп бирелгән полосаны кисеп үтеп, көньякка таба 350 м авыл хужалыгы жирләре буйлап үтә, шуннан соң көньяк-көнбатышка таба әлеге автомобиль юлына бүлеп бирелгән полосаның көньяк-көнчыгыш чиге буйлап 150 м бара, аннары авыл хужалыгы жирләре буйлап, Нурлат – Түбән Нурлат – Дала Мамыгы автомобиль юлына бүлеп бирелгән полосаны кисеп үтеп, көньяк-көнчыгышка таба, сынык сызык ясап, 3,3 км, төньяк-көнчыгышка таба 550 м, көньяк-көнчыгышка таба 250 м сазлыкка кадәр уза, сазлыкның төньяк чиге

буйлап 150 м бара, шуннан соң авыл хужалыгы жирлөре буйлап көнчыгышка таба 100 м, төньякка таба 250 м, көнчыгышка таба 100 м Кондырча елгасының уң як ярына кадәр уза, аннары төньяк-көнчыгышка таба аның уң як яры буйлап 5,5 км, авыл хужалыгы жирлөре буйлап 20 м бара, шуннан соң елганың уң як яры кырыеннан 15 м ераклыкта, Нурлат – Шламка автомобиль юлына бүлеп бирелгән полосаны кисеп үтеп, 1,0 км уза, аннары, Кондырча елгасын кисеп үтеп, көньяк-көнчыгышка таба 450 м Нурлат – Шламка автомобиль юлына бүлеп бирелгән полосаның төньяк-көнчыгыш чиге буйлап, көньяк-көнбатышка таба 450 м шушы автомобиль юлына бүлеп бирелгән полосаның көнчыгыш чиге буйлап бара, шуннан соң авыл хужалыгы жирлөре буйлап көньякка таба 200 м, төньяк-көнчыгышка таба 200 м, көньяк-көнчыгышка таба 100 м, төньяк-көнчыгышка таба 150 м, төньяк-көнбатышка таба 100 м, төньяк-көнчыгышка таба, сынык сызык ясап, 500 м, көньяк-көнчыгышка таба 150 м, Кондырча елгасын, аның сул як текә ярын һәм Нурлат – Яңа Иглай автомобиль юлына бүлеп бирелгән полосаны кисеп үтеп, төньяк-көнчыгышка таба 2,8 км, төньяк-көнбатышка таба 250 м, көньяк-көнбатышка таба 200 м, чокырны кисеп үтеп, көнбатышка таба 1,3 км бара, 200 м күмәк бакчалар буйлап уза, шуннан соң төньяк-көнбатышка таба, сынык сызык ясап, кибең баручы инешне кисеп үтеп, 1,1 км авыл хужалыгы жирлөре буйлап бара, аннары көньяк-көнбатышка таба 50 м профильле автомобиль юлына бүлеп бирелгән полосаның төньяк чиге буйлап уза, шуннан соң, сынык сызык ясап, авыл хужалыгы жирлөре буйлап төньякка таба 1,4 км, төньяк-көнбатышка таба 900 м бара, аннары төньяк-көнчыгышка таба 650 м Куйбышев тимер юлына бүлеп бирелгән полосаның көнчыгыш чиге буйлап уза, шуннан соң, өлеге тимер юлга бүлеп бирелгән полосаны кисеп үтеп, төньяк-көнбатышка таба 250 м аның буенча бара, сынык сызык ясап, 200 м авыл хужалыгы жирлөре буйлап, 300 м чүплекнең төньяк-көнчыгыш чиге буйлап, Кузайкино – Нурлат автомобиль юлына бүлеп бирелгән полосаны кисеп үтеп, 450 м авыл хужалыгы жирлөре буйлап Яңа Иглай авыл жирлегенә, «Нурлат шәһәре» муниципаль берәмлегенә һәм Урта Камышлы авыл жирлегенә чикләре тоташкан урында Кече Камышлы авылынан 4,5 км көньяк-көнбатышта урнашкан 26 нчы тоташу ноктасына кадәр уза.»

3 статья

Өлеге Закон рәсми басылып чыккан көненнән үз көченә керә.

Татарстан Республикасы
Президенты

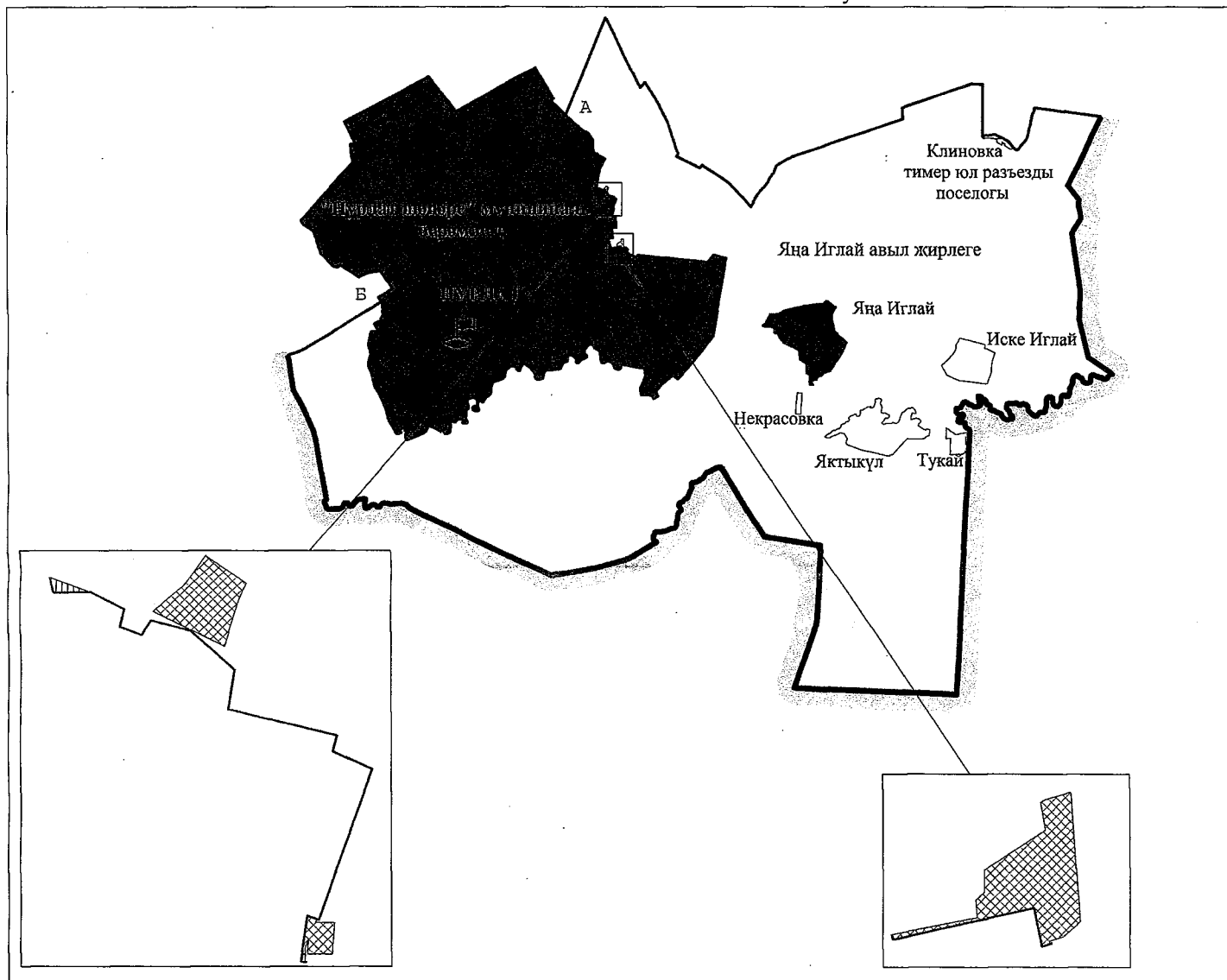


Р.Н. Миңнеханов










Казан, Кремль
2017 ел, 30 сентябрь
№ 72-ТРЗ

Үзгәрешләргә исәпкә алып,
муниципаль берәмлекләр чикләренә
КАРТА-СХЕМАСЫ

"Нурлат муниципаль районының "Нурлат шәһәре" һәм "Яңа Иглай авыл җирлегенә" муниципаль берәмлекләренә территорияләргә чикләргә үзгәртү һәм "Нурлат муниципаль районы" муниципаль берәмлегенә һәм аның составындагы муниципаль берәмлекләргә территорияләргә чикләргә билгеләү һәм аларның статусы турында" Татарстан Республикасы Законына үзгәрешләр кергү хакында" Татарстан Республикасы Законына кушымга



Шартлы билгеләр

-  - Татарстан Республикасы чиге
-  - Нурлат муниципаль районы чиге
-  - муниципаль берәмлекләр чикләре
-  - А-Б – Нурлат муниципаль районы Яңа Иглай авыл җирлегенә һәм Нурлат муниципаль районы "Нурлат шәһәре" муниципаль берәмлегенә уртак чиге
-  - муниципаль районның административ үзәге
-  - җирлекләргә административ үзәкләре
-  - торак пунктлар
-  - Нурлат муниципаль районының "Нурлат шәһәре" муниципаль берәмлеге территориясә составына кертелүче Нурлат муниципаль районының Яңа Иглай авыл җирлеге территориясә
-  - Нурлат муниципаль районының Яңа Иглай авыл җирлеге территориясә составына кертелүче Нурлат муниципаль районының "Нурлат шәһәре" муниципаль берәмлеге территориясә