



**ЗАКОН  
РЕСПУБЛИКИ ТАТАРСТАН**

**Об изменении границ территорий отдельных муниципальных образований  
и внесении изменений в Закон Республики Татарстан  
«Об установлении границ территорий и статусе муниципального образования  
«Спасский муниципальный район»  
и муниципальных образований в его составе»**

Принят  
Государственным Советом  
Республики Татарстан  
16 февраля 2017 года

**Статья 1**

Изменить границы территорий муниципальных образований «город Болгар», «Приволжское сельское поселение» и «Трехозерское сельское поселение», входящих в состав Спасского муниципального района, согласно приложению к настоящему Закону.

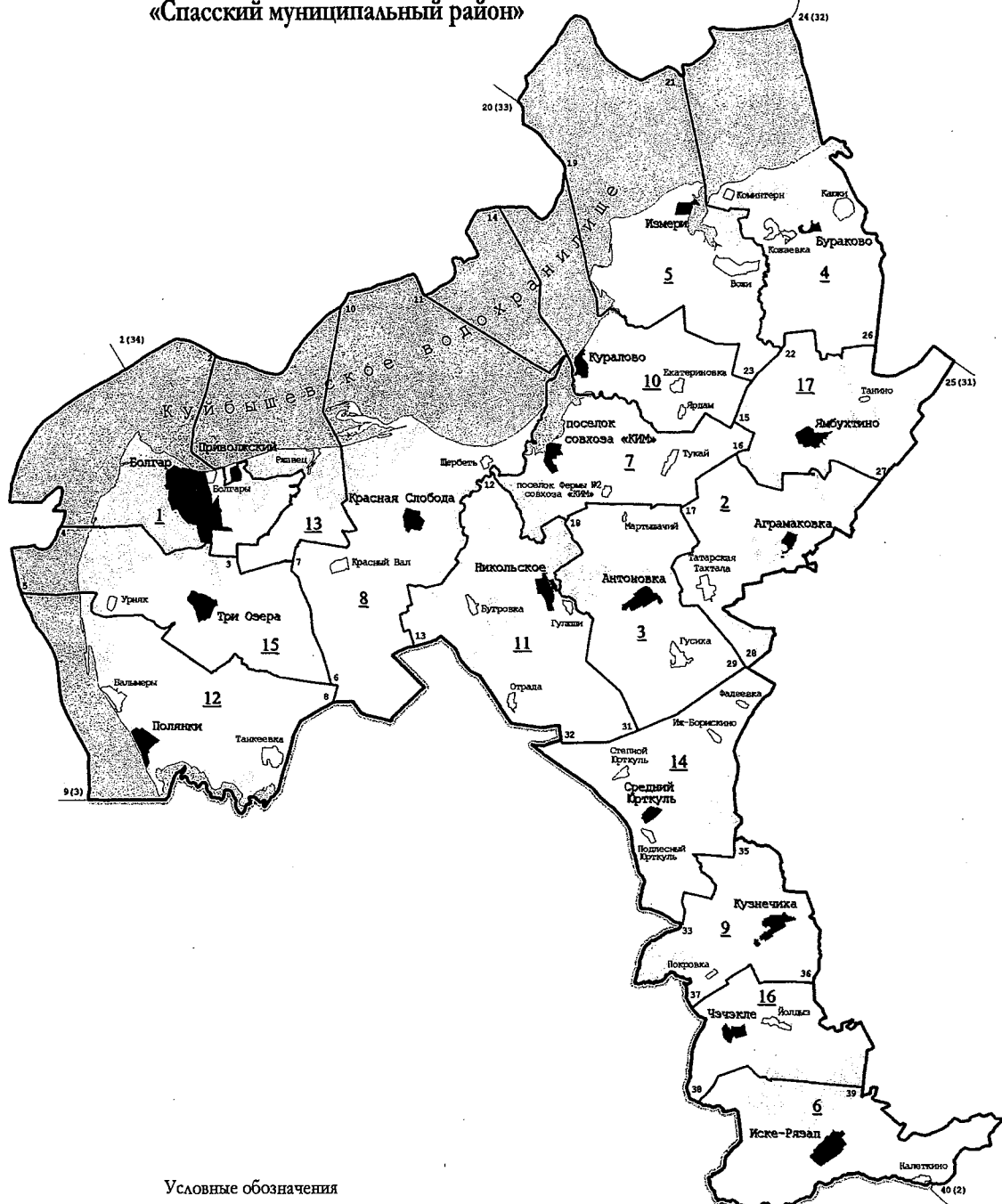
**Статья 2**

Внести в Закон Республики Татарстан от 31 января 2005 года № 40-ЗРТ «Об установлении границ территорий и статусе муниципального образования «Спасский муниципальный район» и муниципальных образований в его составе» (Ведомости Государственного Совета Татарстана, 2005, № 1 (III часть); 2008, № 7 (II часть); 2009, № 7 – 8 (I часть); 2013, № 6 (II часть); 2014, № 11 (III часть) следующие изменения:

- 1) приложение 1 изложить в следующей редакции:

**Карта-схема**  
**границ муниципальных образований, входящих в состав**  
**муниципального образования**  
**«Спаский муниципальный район»**

«Приложение 1  
к Закону Республики Татарстан  
«Об установлении границ территорий  
и статусе муниципального образования  
«Спаский муниципальный район»  
и муниципальных образований в его составе»



Условные обозначения

- граница Республики Татарстан
- граница муниципального района
- номер узловой точки
- границы поселений и их номера
- населенные пункты
- административный центр муниципального района
- административный центр поселения

Описание смежных границ  
муниципального района

- 9 (3) - 1 (34) - Тетюшский муниципальный район
- 1 (34) - 20 (33) - Камско-Устьинский муниципальный район
- 20 (33) - 24 (32) - Лаишевский муниципальный район
- 24 (32) - 25 (31) - Алексеевский муниципальный район
- 25 (31) - 40 (2) - Алькеевский муниципальный район
- 40 (2) - 9 (3) - Ульяновская область

Городское и сельские поселения,  
входящие в состав муниципального образования  
«Спасский муниципальный район»

№ на карте-схеме	Муниципальное образование
1	город Болгар
2	Аграмаковское сельское поселение
3	Антоновское сельское поселение
4	Бураковское сельское поселение
5	Измерское сельское поселение
6	Иске-Рязапское сельское поселение
7	Кимовское сельское поселение
8	Краснослободское сельское поселение
9	Кузнечихинское сельское поселение
10	Кураловское сельское поселение
11	Никольское сельское поселение
12	Полянское сельское поселение
13	Приволжское сельское поселение
14	Среднеюрткульское сельское поселение
15	Трехозерское сельское поселение
16	Чэчэклинское сельское поселение
17	Ямбухтинское сельское поселение

2) абзацы пятый и шестой приложения 3 изложить в следующей редакции:

«Граница муниципального образования «город Болгар» по смежеству с Приволжским сельским поселением проходит от узловой точки 2 ломаной линией на юг 8,4 км по акватории Куйбышевского водохранилища до его берега, идет на восток 550 м по данному берегу, далее проходит на юго-восток 100 м по западной границе лесного квартала 53 Спасского участкового лесничества Государственного бюджетного учреждения Республики Татарстан «Болгарское лесничество», на запад 40 м по южной границе массива леса, затем проходит на юг 250 м по сельскохозяйственным угодьям, 700 м по восточной границе дамбы, далее идет по сельскохозяйственным угодьям на юго-запад 150 м, на северо-восток 550 м, пересекая полосу отвода автодороги «Базарные Матаки – Болгар» – Ржавец, проходит 600 м по южной границе полосы отвода данной автодороги, далее идет на юг 250 м по сельскохозяйственным угодьям, пересекая полосы отвода автодороги «Базарные Матаки – Болгар» – Ржавец и профилированной автодороги, 150 м по западной границе полосы отвода профилированной автодороги, затем проходит на северо-запад 750 м по сельскохозяйственным угодьям до берега Куйбышевского водохранилища, пересекая массив леса, идет на восток 650 м по данному берегу, далее проходит ломаной линией на юго-запад, на юг 25 м, пересекая заболоченный берег, ломаной линией на юго-запад 600 м и на юго-восток 550 м по западной границе лесных кварталов 54, 61, идет 50 м по западной границе массива леса, 150 м по сельскохозяйственным угодьям, 50 м по западной границе лесного квартала 61 и

100 м по сельскохозяйственным угодьям, затем идет на восток ломаной линией 2,4 км по автодороге «Базарные Матаки – Болгар» – Ржавец, далее проходит по сельскохозяйственным угодьям на северо-восток 900 м, на юго-восток 400 м, на юго-запад 800 м, на запад 600 м, ломаной линией на юго-восток 850 м и на юго-запад 1,0 км, затем идет 200 м на запад по северной и 200 м на юг ломаной линией по западной границам лесной полосы, далее проходит по сельскохозяйственным угодьям на юго-запад 300 м, на юго-восток 200 м, пересекая ручей, на юго-запад 1,0 км, идет 1,4 км по юго-восточной границе лесной полосы, затем идет на юг ломаной линией 200 м по сельскохозяйственным угодьям, далее проходит на запад 200 м по северной, на юго-запад 500 м по северо-западной и на юг 300 м по западной границам лесных посадок, затем идет ломаной линией на юго-запад 150 м, пересекая лесные полосы, далее проходит на запад 100 м по южной границе лесной полосы, 100 м по сельскохозяйственным угодьям, 750 м по южной границе лесной полосы, 100 м по сельскохозяйственным угодьям, 200 м по южной границе лесной полосы, затем идет на юг 150 м по сельскохозяйственным угодьям, 650 м по западной границе лесной полосы до узловой точки 3, расположенной в 3,0 км на северо-восток от села Три Озера на стыке границ муниципального образования «город Болгар», Приволжского и Трехозерского сельских поселений.

Граница муниципального образования «город Болгар» по смежеству с Трехозерским сельским поселением проходит от узловой точки 3 на запад 1,0 км по сельскохозяйственным угодьям, 300 м по южной границе производственного объекта, 550 м по южной границе полосы отвода профилированной автодороги до автодороги Болгар – Танкеевка, идет на север 800 м по восточной границе полосы отвода данной автодороги, затем проходит на запад 350 м по сельскохозяйственным угодьям, пересекая данную автодорогу, далее идет ломаной линией на юго-запад 1,8 км по юго-восточной и южной границам лесного квартала 29 Спасского участкового лесничества Государственного бюджетного учреждения Республики Татарстан «Болгарское лесничество» и 1,3 км по лесному кварталу 28, затем проходит на северо-запад 2,3 км по юго-западной границе лесных кварталов 28, 21, далее идет на запад 3,1 км по южной границе лесных кварталов 14, 13, 12 до берега Куйбышевского водохранилища, проходит 2,0 км по акватории водохранилища до узловой точки 4.»;

3) абзацы пятый и шестой приложения 16 изложить в следующей редакции:

«Граница Приволжского сельского поселения по смежеству с Трехозерским сельским поселением проходит от узловой точки 7 на юго-запад ломаной линией 1,4 км по юго-восточной границе лесной полосы, затем идет по сельскохозяйственным угодьям на юго-запад 2,0 км, на северо-запад 250 м до лесной полосы, проходит 900 м по западной границе данной лесной полосы до узловой точки 3, расположенной в 3,0 км на северо-восток от села Три Озера на стыке границ Приволжского, Трехозерского сельских поселений и муниципального образования «город Болгар».

Граница Приволжского сельского поселения по смежеству с муниципальным образованием «город Болгар» проходит от узловой точки 2 ломаной линией на юг

8,4 км по акватории Куйбышевского водохранилища до его берега, идет на восток 550 м по данному берегу, далее проходит на юго-восток 100 м по западной границе лесного квартала 53 Спасского участкового лесничества Государственного бюджетного учреждения Республики Татарстан «Болгарское лесничество», на запад 40 м по южной границе массива леса, затем проходит на юг 250 м по сельскохозяйственным угодьям, 700 м по восточной границе дамбы, далее идет по сельскохозяйственным угодьям на юго-запад 150 м, на северо-восток 550 м, пересекая полосу отвода автодороги «Базарные Матаки – Болгар» – Ржавец, проходит 600 м по южной границе полосы отвода данной автодороги, далее идет на юг 250 м по сельскохозяйственным угодьям, пересекая полосы отвода автодороги «Базарные Матаки – Болгар» – Ржавец и профилированной автодороги, 150 м по западной границе полосы отвода профилированной автодороги, затем проходит на северо-запад 750 м по сельскохозяйственным угодьям до берега Куйбышевского водохранилища, пересекая массив леса, идет на восток 650 м по данному берегу, далее проходит ломаной линией на юго-запад, на юг 25 м, пересекая заболоченный берег, ломаной линией на юго-запад 600 м и на юго-восток 550 м по западной границе лесных кварталов 54, 61, идет 50 м по западной границе массива леса, 150 м по сельскохозяйственным угодьям, 50 м по западной границе лесного квартала 61 и 100 м по сельскохозяйственным угодьям, затем идет на восток ломаной линией 2,4 км по автодороге «Базарные Матаки – Болгар» – Ржавец, далее проходит по сельскохозяйственным угодьям на северо-восток 900 м, на юго-восток 400 м, на юго-запад 800 м, на запад 600 м, ломаной линией на юго-восток 850 м и на юго-запад 1,0 км, затем идет 200 м на запад по северной и 200 м на юг ломаной линией по западной границам лесной полосы, далее проходит по сельскохозяйственным угодьям на юго-запад 300 м, на юго-восток 200 м, пересекая ручей, на юго-запад 1,0 км, идет 1,4 км по юго-восточной границе лесной полосы, затем идет на юг ломаной линией 200 м по сельскохозяйственным угодьям, далее проходит на запад 200 м по северной, на юго-запад 500 м по северо-западной и на юг 300 м по западной границам лесных посадок, затем идет ломаной линией на юго-запад 150 м, пересекая лесные полосы, далее проходит на запад 100 м по южной границе лесной полосы, 100 м по сельскохозяйственным угодьям, 750 м по южной границе лесной полосы, 100 м по сельскохозяйственным угодьям, 200 м по южной границе лесной полосы, затем идет на юг 150 м по сельскохозяйственным угодьям, 650 м по западной границе лесной полосы до узловой точки 3.»;

4) абзацы четвертый и пятый приложения 18 изложить в следующей редакции:

«Граница Трехозерского сельского поселения по смежеству с муниципальным образованием «город Болгар» проходит от узловой точки 3, расположенной в 3,0 км на северо-восток от села Три Озера на стыке границ Трехозерского сельского поселения, муниципального образования «город Болгар» и Приволжского сельского поселения, на запад 1,0 км по сельскохозяйственным угодьям, 300 м по южной границе производственного объекта, 550 м по южной границе полосы отвода профилированной автодороги до автодороги Болгар – Танкеевка, идет на север

800 м по восточной границе полосы отвода данной автодороги, затем проходит на запад 350 м по сельскохозяйственным угодьям, пересекая данную автодорогу, далее идет ломаной линией на юго-запад 1,8 км по юго-восточной и южной границам лесного квартала 29 Спасского участкового лесничества Государственного бюджетного учреждения Республики Татарстан «Болгарское лесничество» и 1,3 км по лесному кварталу 28, затем проходит на северо-запад 2,3 км по юго-западной границе лесных кварталов 28, 21, далее идет на запад 3,1 км по южной границе лесных кварталов 14, 13, 12 до берега Куйбышевского водохранилища, проходит 2,0 км по акватории водохранилища до узловой точки 4.

Граница Трехозерского сельского поселения по смежеству с Приволжским сельским поселением проходит от узловой точки 7, расположенной в 2,3 км на запад от деревни Красный Вал на стыке границ Трехозерского, Приволжского и Краснослободского сельских поселений, на юго-запад ломаной линией 1,4 км по юго-восточной границе лесной полосы, затем идет по сельскохозяйственным угодьям на юго-запад 2,0 км, на северо-запад 250 м до лесной полосы, проходит 900 м по западной границе данной лесной полосы до узловой точки 3.»

### Статья 3

Настоящий Закон вступает в силу со дня его официального опубликования.

Президент  
Республики Татарстан

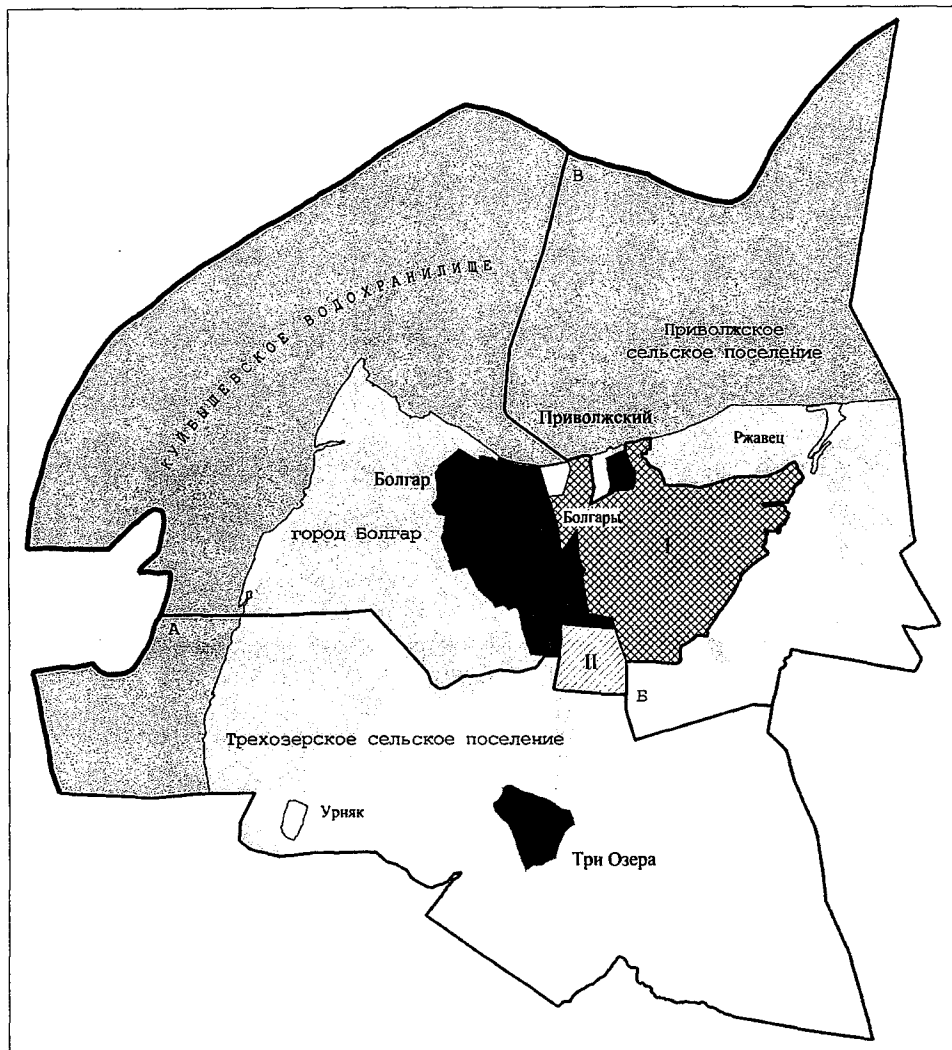


Р.Н. Минниханов









Казань, Кремль  
01 марта 2017 года  
№ 9-ЗРТ

**Карта-схема**  
 границ муниципальных образований  
 с учетом изменений

Приложение  
 к Закону Республики Татарстан «Об изменении  
 границ территорий отдельных муниципальных  
 образований и внесении изменений в Закон  
 Республики Татарстан «Об установлении  
 границ территорий и статусе муниципального  
 образования «Спасский муниципальный район»  
 и муниципальных образований в его составе»



Условные обозначения

-  - граница Спасского муниципального района
-  - границы муниципальных образований
-  - А-Б - смежная граница муниципального образования «город Болгар» и Трехозерского сельского поселения
-  - Б-В - смежная граница муниципального образования «город Болгар» и Приволжского сельского поселения
-  - административные центры поселений
-  - населенные пункты
-  I - территория Приволжского сельского поселения Спасского муниципального района, включаемая в состав территории муниципального образования «город Болгар» Спасского муниципального района
-  II - территория Трехозерского сельского поселения Спасского муниципального района, включаемая в состав территории муниципального образования «город Болгар» Спасского муниципального района



## ТАТАРСТАН РЕСПУБЛИКАСЫ ЗАКОНЫ

**Аерым муниципаль берәмлекләрнең территорияләре чикләрен үзгәртү һәм "Спас муниципаль районы" муниципаль берәмлегенең һәм аның составындагы муниципаль берәмлекләрнең территорияләре чикләрен билгеләү һәм аларның статусы турында" Татарстан Республикасы Законына үзгәрешләр кертү хакында**

Татарстан Республикасы  
Дәүләт Советы тарафыннан  
2017 елның 16 февралендә  
кабул ителде

### **1 статья**

Өлеге Законга кушымта нигезендә Спас муниципаль районы составына керә торган "Болгар шәһәре", "Приволжский авыл жирлеге" һәм "Өчкүл авыл жирлеге" муниципаль берәмлекләрнең территорияләре чикләрен үзгәртәргә.

### **2 статья**

"Спас муниципаль районы" муниципаль берәмлегенең һәм аның составындагы муниципаль берәмлекләрнең территорияләре чикләрен билгеләү һәм аларның статусы турында" 2005 елның 31 гыйнварындагы 40-ТРЗ номерлы Татарстан Республикасы Законына (Татарстан Дәүләт Советы Жыйалма басмасы, 2005, № 1 (III өлеш); 2008, № 7 (II өлеш); 2009, № 7 – 8 (I өлеш); 2013, № 6 (II өлеш); 2014, № 11 (III өлеш) түбәндәге үзгәрешләрне кертергә:

1) 1 кушымтаны түбәндәге редакциядә бәян итәргә:





"Спас муниципаль районы" муниципаль берәмлеге составына  
керә торган шәһәр һәм авыл җирлекләре

Карта-схемадагы №	Муниципаль берәмлек
1	Болгар шәһәре
2	Аграмак авыл җирлеге
3	Антоновка авыл җирлеге
4	Бураково авыл җирлеге
5	Әжмәр авыл җирлеге
6	Иске Рәжәп авыл җирлеге
7	«КИМ» авыл җирлеге
8	Кызыл Бистә авыл җирлеге
9	Кузнечиха авыл җирлеге
10	Куралово авыл җирлеге
11	Никольский авыл җирлеге
12	Полянка авыл җирлеге
13	Приволжский авыл җирлеге
14	Урта Йорткул авыл җирлеге
15	Өчкул авыл җирлеге
16	Чәчәкле авыл җирлеге
17	Ямбақты авыл җирлеге

2) 3 нче кушымтаның бишенче һәм алтынчы абзацларын түбәндәге редакциядә бәян итәргә:

"Болгар шәһәре" муниципаль берәмлеге чиге Приволжский авыл җирлеге белән чиктәш җирдә 2 нче тоташу ноктасыннан алып, сынык сызык ясап, көньякка таба Куйбышев сусаклагычы акваториясе буенча аның ярына кадәр 8,4 км уза, шушы яр буйлап көнчыгышка таба 550 м бара, алга таба "Болгар урманчылыгы" Татарстан Республикасы дәүләт бюджет учреждениесенең Спас участок урманчылыгындагы 53 нче урман кварталының көнбатыш чиге буйлап көньяк-көнчыгышка таба 100 м, урман массивының көньяк чиге буйлап көнбатышка таба 40 м уза, аннары авыл хужалыгы җирләре буенча көньякка таба 250 м, дамбаның көнчыгыш чиге буйлап 700 м уза, шуннан соң авыл хужалыгы җирләре буенча көньяк-көнбатышка таба 150 м, "Базарлы Матак – Болгар" – Ржавец автомобиль юлына бүлеп бирелгән полосаны кисеп үтеп, төньяк-көнчыгышка таба 550 м бара, шушы автомобиль юлына бүлеп бирелгән полосаның көньяк чиге буйлап 600 м уза, шуннан соң, "Базарлы Матак – Болгар" – Ржавец автомобиль юлына бүлеп бирелгән полосаны һәм профильле автомобиль юлы полосасын кисеп үтеп, авыл хужалыгы җирләре буенча көньякка таба 250 м, профильле автомобиль юлына бүлеп бирелгән полосаның көнбатыш чиге буйлап 150 м бара, аннары, урман массивын кисеп үтеп, авыл хужалыгы җирләре буенча төньяк-көнбатышка таба Куйбышев сусаклагычы ярына кадәр 750 м уза, шушы яр буйлап көнчыгышка таба 650 м бара, шуннан соң, сынык сызык ясап, сазланган ярны кисеп үтеп, көньяк-көнбатышка, көньякка таба

25 м, сынык сызык ясап, 54 нче, 61 нче нче урман кварталларының көнбатыш чиге буйлап көньяк-көнбатышка таба 600 м һәм көньяк-көнчыгышка таба 550 м уза, урман массивының көнбатыш чиге буйлап 50 м, авыл хужалыгы жирләре буенча 150 м, 61 нче урман кварталының көнбатыш чиге буйлап 50 м һәм авыл хужалыгы жирләре буенча 100 м бара, аннары, сынык сызык ясап, "Базарлы Матак – Болгар" – Ржавец автомобиль юлы буйлап көнчыгышка таба 2,4 км бара, шуннан соң авыл хужалыгы жирләре буенча төньяк-көнчыгышка таба 900 м, көньяк-көнчыгышка таба 400 м, көньяк-көнбатышка таба 800 м, көнбатышка таба 600 м, сынык сызык ясап, көньяк-көнчыгышка таба 850 м һәм көньяк-көнбатышка таба 1,0 км уза, аннары урман полосасының төньяк чиге буйлап көнбатышка таба 200 м һәм, сынык сызык ясап, урман полосасының көнбатыш чиге буйлап көньякка таба 200 м бара, шуннан соң авыл хужалыгы жирләре буенча көньяк-көнбатышка таба 300 м, инешне кисеп үтеп, көньяк-көнчыгышка таба 200 м, көньяк-көнбатышка таба 1,0 км уза, урман полосасының көньяк-көнчыгыш чиге буйлап 1,4 км бара, аннары, сынык сызык ясап, авыл хужалыгы жирләре буенча көньякка таба 200 м бара, шуннан соң урман утыртмаларының төньяк чиге буйлап көнбатышка таба 200 м, төньяк-көнбатыш чиге буйлап көньяк-көнбатышка таба 500 м һәм көнбатыш чиге буйлап көньякка таба 300 м уза, аннары, сынык сызык ясап, урман полосаларын кисеп үтеп, көньяк-көнбатышка таба 150 м бара, шуннан соң урман полосасының көньяк чиге буйлап көнбатышка таба 100 м, авыл хужалыгы жирләре буенча 100 м, урман полосасының көньяк чиге буйлап 750 м, авыл хужалыгы жирләре буенча 100 м, урман полосасының көньяк чиге буйлап 200 м уза, аннары авыл хужалыгы жирләре буенча көньякка таба 150 м, урман полосасының көнбатыш чиге буйлап 650 м "Болгар шәһәре" муниципаль берәмлеге, Приволжский һәм Өчкүл авыл жирлекләре чикләре тоташкан урында Өчкүл авылынан 3,0 км төньяк-көнчыгышта урнашкан 3 нче тоташу ноктасына кадәр бара.

"Болгар шәһәре" муниципаль берәмлеге чиге Өчкүл авыл жирлеге белән чиктәш жирдә 3 нче тоташу ноктасынан алып авыл хужалыгы жирләре буенча көнбатышка таба 1,0 км, производство объектының көньяк чиге буйлап 300 м, профильне автомобиль юлына бүлеп бирелгән полосаның көньяк чиге буйлап Болгар – Танкеевка автомобиль юлына кадәр 550 м уза, әлеге автомобиль юлына бүлеп бирелгән полосаның көнчыгыш чиге буйлап төньякка таба 800 м бара, аннары, шушы автомобиль юлын кисеп үтеп, авыл хужалыгы жирләре буенча көнбатышка таба 350 м уза, шуннан соң, сынык сызык ясап, "Болгар урманчылыгы" Татарстан Республикасы дәүләт бюджет учреждениесенен Спас участок урманчылыгындагы 29 нчы урман кварталының көньяк-көнчыгыш һәм көньяк чикләре буйлап көньяк-көнбатышка таба 1,8 км һәм 28 нче урман кварталы буенча 1,3 км бара, аннары 28 нче, 21 нче нче урман кварталларының көньяк-көнбатыш чиге буйлап төньяк-көнбатышка таба 2,3 км уза, шуннан соң 14, 13, 12 нче урман кварталларының көньяк чиге буенча көнбатышка таба Куйбышев сусаклагычы ярына кадәр 3,1 км бара, сусаклагыч акваториясе буйлап 2,0 км 4 нче тоташу ноктасына кадәр уза.";

3) 16 нчы кушымтаның бишенче һәм алтынчы абзацларын түбәндәге редакциядә бәян итәргә:

"Приволжский авыл жирлеге чиге Өчкүл авыл жирлеге белән чиктәш жирдә 7 нче тоташу ноктасыннан алып, сынык сызык ясап, урман полосасының көньяк-көнчыгыш чиге буйлап көньяк-көнбатышка таба 1,4 км уза, аннары авыл хужалыгы жирләре буенча көньяк-көнбатышка таба 2,0 км, төньяк-көнбатышка таба урман полосасына кадәр 250 м бара, әлеге урман полосасының көнбатыш чиге буйлап 900 м Приволжский, Өчкүл авыл жирлекләре һәм "Болгар шәһәре" муниципаль берәмлеге чикләре тоташкан урында Өчкүл авылыннан 3,0 км төньяк-көнчыгышта урнашкан 3 нче тоташу ноктасына кадәр уза.

Приволжский авыл жирлеге чиге "Болгар шәһәре" муниципаль берәмлеге белән чиктәш жирдә 2 нче тоташу ноктасыннан алып, сынык сызык ясап, көньякка таба Куйбышев сусаклагычы акваториясе буенча аның ярына кадәр 8,4 км уза, шушы яр буйлап көнчыгышка таба 550 м бара, алга таба "Болгар урманчылыгы" Татарстан Республикасы дәүләт бюджет учреждениесенә Спас участок урманчылыгындагы 53 нче урман кварталының көнбатыш чиге буйлап көньяк-көнчыгышка таба 100 м, урман массивының көньяк чиге буйлап көнбатышка таба 40 м уза, аннары авыл хужалыгы жирләре буенча көньякка таба 250 м, дамбаның көнчыгыш чиге буйлап 700 м уза, шуннан соң авыл хужалыгы жирләре буенча көньяк-көнбатышка таба 150 м, "Базарлы Матак – Болгар" – Ржавец автомобиль юлына бүлеп бирелгән полосаны кисеп үтеп, төньяк-көнчыгышка таба 550 м бара, шушы автомобиль юлына бүлеп бирелгән полосаның көньяк чиге буйлап 600 м уза, шуннан соң, "Базарлы Матак – Болгар" – Ржавец автомобиль юлына бүлеп бирелгән полосаны һәм профильле автомобиль юлы полосасын кисеп үтеп, авыл хужалыгы жирләре буенча көньякка таба 250 м, профильле автомобиль юлына бүлеп бирелгән полосаның көнбатыш чиге буйлап 150 м бара, аннары, урман массивын кисеп үтеп, авыл хужалыгы жирләре буенча төньяк-көнбатышка таба Куйбышев сусаклагычы ярына кадәр 750 м уза, шушы яр буйлап көнчыгышка таба 650 м бара, шуннан соң, сынык сызык ясап, сазланган ярны кисеп үтеп, көньяк-көнбатышка, көньякка таба 25 м, сынык сызык ясап, 54 нче, 61 нче нче урман кварталларының көнбатыш чиге буйлап көньяк-көнбатышка таба 600 м һәм көньяк-көнчыгышка таба 550 м уза, урман массивының көнбатыш чиге буйлап 50 м, авыл хужалыгы жирләре буенча 150 м, 61 нче урман кварталының көнбатыш чиге буйлап 50 м һәм авыл хужалыгы жирләре буенча 100 м бара, аннары, сынык сызык ясап, "Базарлы Матак – Болгар" – Ржавец автомобиль юлы буйлап көнчыгышка таба 2,4 км бара, шуннан соң авыл хужалыгы жирләре буенча төньяк-көнчыгышка таба 900 м, көньяк-көнчыгышка таба 400 м, көньяк-көнбатышка таба 800 м, көнбатышка таба 600 м, сынык сызык ясап, көньяк-көнчыгышка таба 850 м һәм көньяк-көнбатышка таба 1,0 км уза, аннары урман полосасының төньяк чиге буйлап көнбатышка таба 200 м һәм, сынык сызык ясап, урман полосасының көнбатыш чиге буйлап көньякка таба 200 м бара, шуннан соң авыл хужалыгы жирләре буенча көньяк-көнбатышка таба 300 м, инешне кисеп үтеп, көньяк-көнчыгышка таба 200 м, көньяк-көнбатышка таба 1,0 км уза, урман полосасының көньяк-көнчыгыш чиге буйлап 1,4 км, аннары, сынык сызык ясап, авыл хужалыгы жирләре буенча көньякка таба 200 м бара, шуннан соң урман утыртмаларының төньяк чиге буйлап көнбатышка таба 200 м, төньяк-көнбатыш чиге буйлап көньяк-көнбатышка таба 500 м һәм көнбатыш чиге буйлап көньякка таба 300 м уза, аннары, сынык сызык ясап, урман полосаларын кисеп үтеп, көньяк-

көнбатышка таба 150 м бара, шуннан соң урман полосасының көньяк чиге буйлап көнбатышка таба 100 м, авыл хужалыгы жирләре буенча 100 м, урман полосасының көньяк чиге буйлап 750 м, авыл хужалыгы жирләре буенча 100 м, урман полосасының көньяк чиге буйлап 200 м уза, аннары авыл хужалыгы жирләре буенча көньякка таба 150 м, урман полосасының көнбатыш чиге буйлап 650 м 3 нче тоташу ноктасына кадәр бара.";

4) 18 нче кушымтаның дүртенче һәм бишенче абзацларын түбәндәге редакциядә баян итәргә:

"Өчкүл авыл жирлегенә чиге "Болгар шәһәре" муниципаль берәмлегенә белән чиктәш жирдә Өчкүл авыл жирлегенә, "Болгар шәһәре" муниципаль берәмлегенә һәм Приволжский авыл жирлегенә чикләре тоташкан урында Өчкүл авылынан 3,0 км төньяк-көнчыгышта урнашкан 3 нче тоташу ноктасыннан алып авыл хужалыгы жирләре буенча көнбатышка таба 1,0 км, производство объектының көньяк чиге буйлап 300 м, профильне автомобиль юлына бүлеп бирелгән полосаның көньяк чиге буйлап Болгар – Танкеевка автомобиль юлына кадәр 550 м уза, әлегә автомобиль юлына бүлеп бирелгән полосаның көнчыгыш чиге буйлап төньякка таба 800 м бара, аннары, шушы автомобиль юлын кисеп үтеп, авыл хужалыгы жирләре буенча көнбатышка таба 350 м уза, шуннан соң, сынык сызык ясап, "Болгар урманчылыгы" Татарстан Республикасы дәүләт бюджет учреждениесенен Спас участок урманчылыгындагы 29 нчы урман кварталының көньяк-көнчыгыш һәм көньяк чикләре буйлап көньяк-көнбатышка таба 1,8 км һәм 28 нче урман кварталы буенча 1,3 км бара, аннары 28 нче, 21 нче урман кварталларының көньяк-көнбатыш чиге буйлап төньяк-көнбатышка таба 2,3 км уза, шуннан соң 14, 13, 12 нче урман кварталларының көньяк чиге буенча көнбатышка таба Куйбышев сусаклагычы ярына кадәр 3,1 км бара, сусаклагыч акваториясе буйлап 2,0 км 4 нче тоташу ноктасына кадәр уза.

Өчкүл авыл жирлегенә чиге Приволжский авыл жирлегенә белән чиктәш жирдә Өчкүл, Приволжский һәм Кызыл Бистә авыл жирлекләре чикләре тоташкан урында Красный Вал авылынан 2,3 км көнбатышта урнашкан 7 нче тоташу ноктасыннан алып, сынык сызык ясап, урман полосасының көньяк-көнчыгыш чиге буйлап көньяк-көнбатышка таба 1,4 км уза, аннары авыл хужалыгы жирләре буенча көньяк-көнбатышка таба 2,0 км, төньяк-көнбатышка таба урман полосасына кадәр 250 м бара, әлегә урман полосасының көнбатыш чиге буйлап 900 м 3 нче тоташу ноктасына кадәр уза."

### 3 статья

Әлегә Закон рәсми басылып чыккан көненнән үз көченә керә.

Татарстан Республикасы  
Президенты

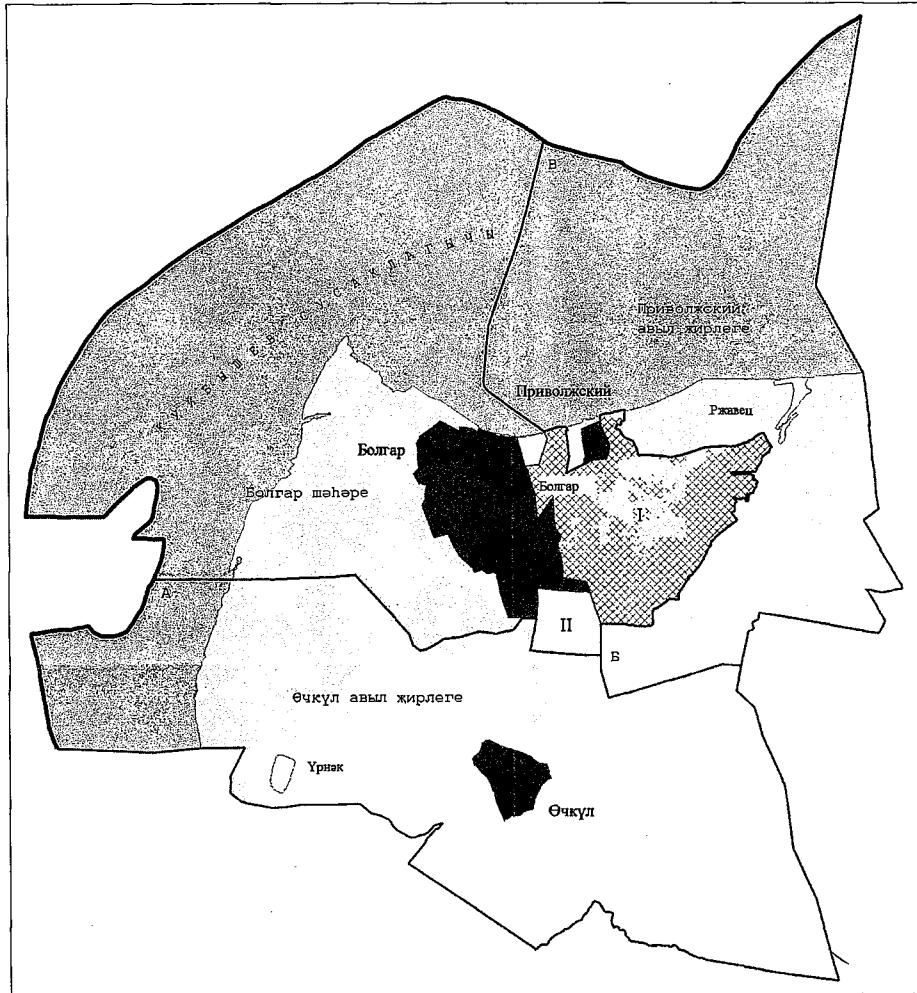
Казан, Кремль  
2017 ел, 01 март  
№ 9-ТРЗ











Р.Н. Миңнеханов

Үзгөрешләрне исәпкә алып,  
муниципаль берәмлекләр чикләренен  
**карта-схемасы**

«Аерым муниципаль берәмлекләрнең территорияләре чикләрен үзгәртү һәм «Спас муниципаль районы» муниципаль берәмлегенә һәм аның составындагы муниципаль берәмлекләрнең территорияләре чикләрен билгеләү һәм аларның статусы турында Татарстан Республикасы Законына үзгәрешләр кергү хакында» Татарстан Республикасы Законына кушымта



Шартлы билгеләр

-  - Спас муниципаль районы чиге
-  - муниципаль берәмлекләр чикләре
-  А-Б - «Болгар шәһәре» муниципаль берәмлегенә һәм Өчкүл авыл җирлегенә чиктәш чиге
-  Б-В - «Болгар шәһәре» муниципаль берәмлегенә һәм Приволжский авыл җирлегенә чиктәш чиге
-  - җирлекләрнең административ үзәкләре
-  - торак пунктлар
-  I - Спас муниципаль районының «Болгар шәһәре» муниципаль берәмлеге территориясә составына кергелүче Спас муниципаль районының Приволжский авыл җирлеге территориясә
-  II - Спас муниципаль районының «Болгар шәһәре» муниципаль берәмлеге территориясә составына кергелүче Спас муниципаль районының Өчкүл авыл җирлеге территориясә