



## **ЗАКОН РЕСПУБЛИКИ ТАТАРСТАН**

**Об изменении границ территорий отдельных муниципальных образований и внесении изменений в Закон Республики Татарстан «Об установлении границ территорий и статусе муниципального образования «Азнакаевский муниципальный район» и муниципальных образований в его составе»**

Принят  
Государственным Советом  
Республики Татарстан  
21 сентября 2016 года

### **Статья 1**

Изменить границы территорий муниципальных образований «город Азнакаево», «Агерзинское сельское поселение» и «Уразаевское сельское поселение», входящих в состав Азнакаевского муниципального района, согласно приложению к настоящему Закону.

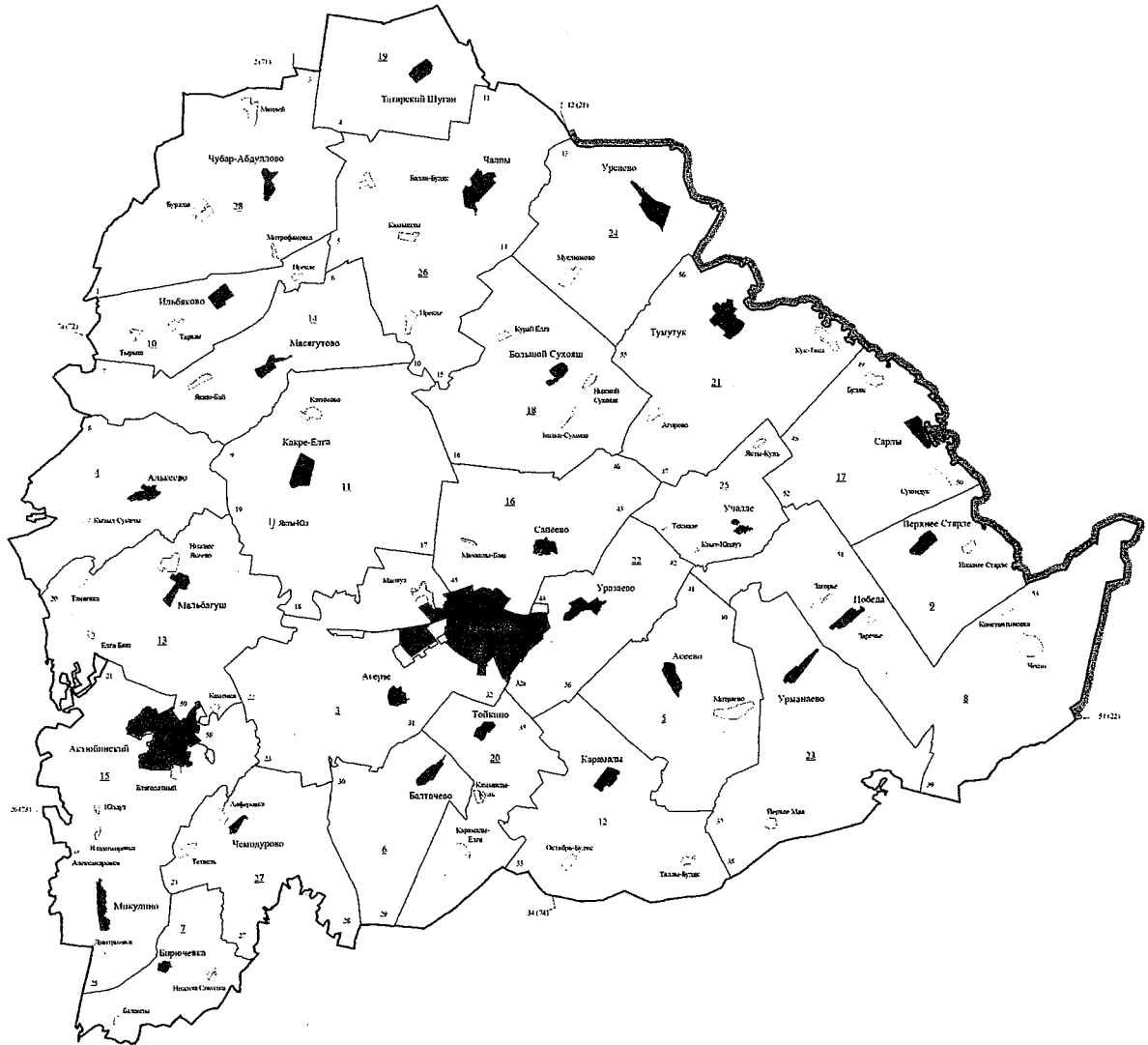
### **Статья 2**

Внести в Закон Республики Татарстан от 31 января 2005 года № 48-ЗРТ «Об установлении границ территорий и статусе муниципального образования «Азнакаевский муниципальный район» и муниципальных образований в его составе» (Ведомости Государственного Совета Татарстана, 2005, № 1 (IV часть); 2008, № 8 (III часть); 2010, № 5 (I часть); 2014, № 12 (X часть) следующие изменения:

- 1) приложение 1 изложить в следующей редакции:

**Карта-схема**  
**границ муниципальных образований, входящих в состав**  
**муниципального образования**  
**«Азнакаевский муниципальный район»**

«Приложение 1  
 к Закону Республики Татарстан  
 «Об установлении границ территорий  
 и статусе муниципального образования  
 «Азнакаевский муниципальный район»  
 и муниципальных образований в его составе»



**Условные обозначения**

- граница Республики Татарстан
- граница муниципального района
- номер узловой точки
- границы поселений и их номера
- населенные пункты
- административный центр муниципального района
- административный центр поселения

**Описание смежных границ**  
**муниципального района**

- |                   |                                     |
|-------------------|-------------------------------------|
| 12 (21) – 54 (22) | - Республика Башкортостан           |
| 54 (22) – 34 (74) | - Ютазинский муниципальный район    |
| 34 (74) – 26 (73) | - Булузьминский муниципальный район |
| 26 (73) – 7а (72) | - Альметьевский муниципальный район |
| 7а (72) – 2 (71)  | - Сармановский муниципальный район  |
| 2 (71) – 12 (21)  | - Муслимовский муниципальный район  |

Городские и сельские поселения,  
входящие в состав муниципального образования  
«Азнакаевский муниципальный район»

№ на карте-схеме	Муниципальное образование
1	город Азнакаево
2	поселок городского типа Актюбинский
3	Агерзинское сельское поселение
4	Алькеевское сельское поселение
5	Асеевское сельское поселение
6	Балтачевское сельское поселение
7	Бирючевское сельское поселение
8	Вахитовское сельское поселение
9	Верхнестярлинское сельское поселение
10	Ильбяковское сельское поселение
11	Какре-Елгинское сельское поселение
12	Карамалинское сельское поселение
13	Мальбагушское сельское поселение
14	Масягутовское сельское поселение
15	Микулинское сельское поселение
16	Сапеевское сельское поселение
17	Сарлинское сельское поселение
18	Сухояшское сельское поселение
19	Татарско-Шуганское сельское поселение
20	Тойкинское сельское поселение
21	Тумутукское сельское поселение
22	Уразаевское сельское поселение
23	Урманаевское сельское поселение
24	Урсаевское сельское поселение
25	Учаллинское сельское поселение
26	Чалпинское сельское поселение
27	Чемодуровское сельское поселение
28	Чубар-Абдулловское сельское поселение

»;

2) приложение 3 изложить в следующей редакции:

«Приложение 3  
к Закону Республики Татарстан  
«Об установлении границ территорий и статусе  
муниципального образования «Азнакаевский  
муниципальный район» и муниципальных  
образований в его составе»

**Картографическое описание границы территории  
муниципального образования «город Азнакаево»  
Азнакаевского муниципального района**

Настоящее картографическое описание является описанием карты-схемы границы территории муниципального образования «город Азнакаево» (приложение 1 к Закону Республики Татарстан «Об установлении границ территорий и статусе муниципального образования «Азнакаевский муниципальный район» и муниципальных образований в его составе»).

Муниципальное образование «город Азнакаево» граничит с Агерзинским, Сапеевским и Уразаевским сельскими поселениями.

Граница муниципального образования «город Азнакаево» по смежеству с Агерзинским сельским поселением проходит от узловой точки 32а, расположенной в 2,3 км на северо-восток от села Тойкино на стыке границ муниципального образования «город Азнакаево», Агерзинского и Уразаевского сельских поселений, на северо-запад 350 м по автодороге Азнакаево – Ютаза – М-5, пересекая реку Стярле, затем идет по сельскохозяйственным угодьям на юго-запад 100 м, на северо-запад 1,4 км, далее проходит на юго-запад 600 м по юго-восточной границе лесной полосы, идет по сельскохозяйственным угодьям на юго-восток 150 м, на юго-запад 150 м, на юг 500 м, на запад 450 м, затем проходит на север 650 м по автодороге Бугульма – Азнакаево, далее идет на северо-запад 1,4 км по северо-восточной границе полосы отвода автодороги Объездная г. Азнакаево, пересекая пересыхающий ручей, по сельскохозяйственным угодьям 900 м, на юго-запад 250 м, на северо-запад 400 м и на северо-восток ломаной линией 1,5 км до автодороги Альметьевск – Азнакаево, пересекая придорожную лесную полосу, проходит на юго-запад 800 м по данной автодороге, пересекая пересыхающий ручей, 100 м по сельскохозяйственным угодьям полосы отвода автодороги Альметьевск – Азнакаево до южной границы полосы отвода данной автодороги, 100 м по северо-западной границе болота, затем идет по сельскохозяйственным угодьям на юго-запад 250 м, на юго-восток 1,1 км, на юго-запад ломаной линией 2,4 км, пересекая лесную полосу, далее проходит на юго-восток 200 м по юго-западной границе данной лесной полосы, затем идет по сельскохозяйственным угодьям на юго-запад 700 м, на северо-запад 1,3 км до автодороги «Альметьевск – Азнакаево» – Агерзе, идет на северо-восток 400 м и на север 850 м по восточной границе полосы отвода данной автодороги до южной границы полосы отвода автодороги Альметьевск – Азнакаево,

проходит на запад 2,0 км по южной границе полосы отвода данной автодороги, затем идет на юг 250 м по сельскохозяйственным угодьям, 100 м по северо-западной границе лесного квартала 118 Азнакаевского участкового лесничества Государственного бюджетного учреждения Республики Татарстан «Азнакаевское лесничество», далее проходит на запад 600 м по сельскохозяйственным угодьям, 100 м по северо-восточной границе лесного квартала 117 Азнакаевского участкового лесничества Государственного бюджетного учреждения Республики Татарстан «Азнакаевское лесничество», ломаной линией 1,3 км по сельскохозяйственным угодьям, затем идет на северо-запад 550 м по северо-восточной границе коллективных садов, далее проходит на восток 4,1 км по автодороге Альметьевск – Азнакаево и 1,7 км по южной границе полосы отвода данной автодороги, затем идет на северо-запад 200 м по сельскохозяйственным угодьям, пересекая полосу отвода автодороги Альметьевск – Азнакаево и полосу отвода автодороги Русский Акташ – Азнакаево до ее северо-восточной границы, проходит 950 м по северо-восточной границе полосы отвода данной автодороги до ручья, идет 550 м вниз по течению ручья, далее проходит по сельскохозяйственным угодьям на юго-восток ломаной линией 300 м, на восток 150 м, на юг 150 м, на юго-запад 100 м, на юго-восток ломаной линией 300 м, на северо-восток 100 м, затем идет на восток ломаной линией 200 м по южной границе лесного квартала 85 Чатыртауского участкового лесничества Государственного бюджетного учреждения Республики Татарстан «Азнакаевское лесничество», дважды пересекая реку Маняусьелгу, далее проходит на юго-восток 150 м по правому берегу пруда, затем идет на восток 100 м по пруду, пересекая его, далее проходит на северо-восток 100 м по сельскохозяйственным угодьям, 500 м по юго-восточной границе и на северо-запад ломаной линией 100 м по восточной границе лесного квартала 85, затем идет по сельскохозяйственным угодьям на север ломаной линией 150 м, пересекая полосу отвода профилированной автодороги, и на юго-запад 100 м, проходит на северо-запад 150 м по северо-восточной границе лесного квартала 85, далее идет на северо-восток 400 м по юго-восточной границе лесных кварталов 83, 84 до узловой точки 45, расположенной в 1,0 км на восток от деревни Маняуз на стыке границ муниципального образования «город Азнакаево», Агерзинского и Сапеевского сельских поселений.

Граница муниципального образования «город Азнакаево» по смежеству с Сапеевским сельским поселением проходит от узловой точки 45 на северо-восток 850 м по юго-восточной границе лесного квартала 84 Чатыртауского участкового лесничества Государственного бюджетного учреждения Республики Татарстан «Азнакаевское лесничество», 200 м по сельскохозяйственным угодьям, 250 м по юго-восточной границе лесного квартала 78, затем идет на юго-восток 500 м по профилированной автодороге до автодороги Обьездная г. Азнакаево, проходит на северо-восток 500 м по данной автодороге, далее идет ломаной линией на восток 1,2 км по сельскохозяйственным угодьям до автодороги Азнакаево – Дусюмово, проходит на юго-восток 750 м по данной автодороге, затем идет на юго-запад 750 м по профилированной автодороге, проходит на юго-восток ломаной линией 1,6 км по сельскохозяйственным угодьям, пересекая полосу отвода автодороги Азнакаево – Тумутук – Кук-Тяка, далее идет на северо-восток 200 м по юго-восточной границе полосы отвода данной автодороги и 600 м по автодороге Азнакаево – Тумутук –

Кук-Тяка до узловой точки 44, расположенной в 1,9 км на запад от села Уразаево на стыке границ муниципального образования «город Азнакаево», Сапеевского и Уразаевского сельских поселений.

Граница муниципального образования «город Азнакаево» по смежеству с Уразаевским сельским поселением проходит от узловой точки 44 на восток 800 м по южной границе полосы отвода автодороги Азнакаево – Верхнее Стярле – Кук-Тяка, затем идет на юг ломаной линией 750 м по сельскохозяйственным угодьям, 300 м по восточной границе коллективных садов, затем проходит по сельскохозяйственным угодьям на юго-восток 450 м, на юго-запад 550 м до реки Стярле, идет вверх по течению данной реки 500 м, далее проходит на юго-запад 950 м по сельскохозяйственным угодьям, пересекая ручьи и полосу отвода профилированной автодороги, 100 м по массиву леса, 300 м по сельскохозяйственным угодьям, пересекая полосу отвода профилированной автодороги и канаву, 150 м по северо-западной границе лесного квартала 127 Азнакаевского участкового лесничества Государственного бюджетного учреждения Республики Татарстан «Азнакаевское лесничество», 150 м по сельскохозяйственным угодьям, идет ломаной линией 450 м по северо-западной границе лесного квартала 127, пересекая пересыхающую реку Стярле, проходит 1,2 км по болоту, пересекая пересыхающую реку Стярле, до узловой точки 32а.»;

3) в приложении 5 абзац четвертый изложить в следующей редакции:

«Граница Агерзинского сельского поселения по смежеству с муниципальным образованием «город Азнакаево» проходит от узловой точки 32а, расположенной в 2,3 км на северо-восток от села Тойкино на стыке границ Агерзинского сельского поселения, муниципального образования «город Азнакаево» и Уразаевского сельского поселения, на северо-запад 350 м по автодороге Азнакаево – Ютаза – М-5, пересекая реку Стярле, затем идет по сельскохозяйственным угодьям на юго-запад 100 м, на северо-запад 1,4 км, далее проходит на юго-запад 600 м по юго-восточной границе лесной полосы, идет по сельскохозяйственным угодьям на юго-восток 150 м, на юго-запад 150 м, на юг 500 м, на запад 450 м, затем проходит на север 650 м по автодороге Бугульма – Азнакаево, далее идет на северо-запад 1,4 км по северо-восточной границе полосы отвода автодороги Объездная г. Азнакаево, пересекая пересыхающий ручей, по сельскохозяйственным угодьям 900 м, на юго-запад 250 м, на северо-запад 400 м и на северо-восток ломаной линией 1,5 км до автодороги Альметьевск – Азнакаево, пересекая придорожную лесную полосу, проходит на юго-запад 800 м по данной автодороге, пересекая пересыхающий ручей, 100 м по сельскохозяйственным угодьям полосы отвода автодороги Альметьевск – Азнакаево до южной границы полосы отвода данной автодороги, 100 м по северо-западной границе болота, затем идет по сельскохозяйственным угодьям на юго-запад 250 м, на юго-восток 1,1 км, на юго-запад ломаной линией 2,4 км, пересекая лесную полосу, далее проходит на юго-восток 200 м по юго-западной границе данной лесной полосы, затем идет по сельскохозяйственным угодьям на юго-запад 700 м, на северо-запад 1,3 км до автодороги «Альметьевск – Азнакаево» – Агерзе, идет на северо-восток 400 м и на север 850 м по восточной границе полосы отвода данной автодороги до южной границы полосы отвода

автодороги Альметьевск – Азнакаево, проходит на запад 2,0 км по южной границе полосы отвода данной автодороги, затем идет на юг 250 м по сельскохозяйственным угодьям, 100 м по северо-западной границе лесного квартала 118 Азнакаевского участкового лесничества Государственного бюджетного учреждения Республики Татарстан «Азнакаевское лесничество», далее проходит на запад 600 м по сельскохозяйственным угодьям, 100 м по северо-восточной границе лесного квартала 117 Азнакаевского участкового лесничества Государственного бюджетного учреждения Республики Татарстан «Азнакаевское лесничество», ломаной линией 1,3 км по сельскохозяйственным угодьям, затем идет на северо-запад 550 м по северо-восточной границе коллективных садов, далее проходит на восток 4,1 км по автодороге Альметьевск – Азнакаево и 1,7 км по южной границе полосы отвода данной автодороги, затем идет на северо-запад 200 м по сельскохозяйственным угодьям, пересекая полосу отвода автодороги Альметьевск – Азнакаево и полосу отвода автодороги Русский Акташ – Азнакаево до ее северо-восточной границы, проходит 950 м по северо-восточной границе полосы отвода данной автодороги до ручья, идет 550 м вниз по течению ручья, далее проходит по сельскохозяйственным угодьям на юго-восток ломаной линией 300 м, на восток 150 м, на юг 150 м, на юго-запад 100 м, на юго-восток ломаной линией 300 м, на северо-восток 100 м, затем идет на восток ломаной линией 200 м по южной границе лесного квартала 85 Чатыртауского участкового лесничества Государственного бюджетного учреждения Республики Татарстан «Азнакаевское лесничество», дважды пересекая реку Маняусьелгу, далее проходит на юго-восток 150 м по правому берегу пруда, затем идет на восток 100 м по пруду, пересекая его, далее проходит на северо-восток 100 м по сельскохозяйственным угодьям, 500 м по юго-восточной границе и на северо-запад ломаной линией 100 м по восточной границе лесного квартала 85, затем идет по сельскохозяйственным угодьям на север ломаной линией 150 м, пересекая полосу отвода профилированной автодороги, и на юго-запад 100 м, проходит на северо-запад 150 м по северо-восточной границе лесного квартала 85, далее идет на северо-восток 400 м по юго-восточной границе лесных кварталов 83, 84 до узловой точки 45.»;

4) в приложении 18:

а) абзац третий изложить в следующей редакции:

«Граница Сапеевского сельского поселения по смежеству с муниципальным образованием «город Азнакаево» проходит от узловой точки 45, расположенной в 1,0 км на восток от деревни Маняуз на стыке границ Сапеевского сельского поселения, муниципального образования «город Азнакаево» и Агерзинского сельского поселения, на северо-восток 850 м по юго-восточной границе лесного квартала 84 Чатыртауского участкового лесничества Государственного бюджетного учреждения Республики Татарстан «Азнакаевское лесничество», 200 м по сельскохозяйственным угодьям, 250 м по юго-восточной границе лесного квартала 78, затем идет на юго-восток 500 м по профилированной автодороге до автодороги Обьездная г. Азнакаево, проходит на северо-восток 500 м по данной автодороге, далее идет ломаной линией на восток 1,2 км по сельскохозяйственным угодьям до автодороги Азнакаево – Дусюмово, проходит на юго-восток 750 м по данной

автодороге, затем идет на юго-запад 750 м по профилированной автодороге, проходит на юго-восток ломаной линией 1,6 км по сельскохозяйственным угодьям, пересекая полосу отвода автодороги Азнакаево – Тумутук – Кук-Тяка, далее идет на северо-восток 200 м по юго-восточной границе полосы отвода данной автодороги и 600 м по автодороге Азнакаево – Тумутук – Кук-Тяка до узловой точки 44, расположенной в 1,9 км на запад от села Уразаево на стыке границ Сапеевского сельского поселения, муниципального образования «город Азнакаево» и Уразаевского сельского поселения.»;

б) абзац девятый изложить в следующей редакции:

«Граница Сапеевского сельского поселения по смежеству с Уразаевским сельским поселением проходит от узловой точки 43 на юго-запад 200 м по сельскохозяйственным угодьям, 250 м по юго-восточной границе лесной полосы, 450 м по лесной полосе, 200 м по массиву леса, 700 м по лесной полосе, 150 м по юго-восточной границе обособленного участка лесного квартала 120 Чатыртауского участкового лесничества Государственного бюджетного учреждения Республики Татарстан «Азнакаевское лесничество», 2,0 км по сельскохозяйственным угодьям до реки Варзьяде, пересекая овраг, идет 2,0 км вверх по ее течению до устья ручья Мачаклы, проходит 1,4 км вверх по течению данного ручья до автодороги Азнакаево – Тумутук – Кук-Тяка, затем идет на юго-запад 1,6 км по данной автодороге до узловой точки 44.»;

5) в приложении 24 абзацы седьмой и восьмой изложить в следующей редакции:

«Граница Уразаевского сельского поселения по смежеству с муниципальным образованием «город Азнакаево» проходит от узловой точки 44, расположенной в 1,9 км на запад от села Уразаево на стыке границ Уразаевского сельского поселения, муниципального образования «город Азнакаево» и Сапеевского сельского поселения, на восток 800 м по южной границе полосы отвода автодороги Азнакаево – Верхнее Стярле – Кук-Тяка, затем идет на юг ломаной линией 750 м по сельскохозяйственным угодьям, 300 м по восточной границе коллективных садов, затем проходит по сельскохозяйственным угодьям на юго-восток 450 м, на юго-запад 550 м до реки Стярле, идет вверх по течению данной реки 500 м, далее проходит на юго-запад 950 м по сельскохозяйственным угодьям, пересекая ручьи и полосу отвода профилированной автодороги, 100 м по массиву леса, 300 м по сельскохозяйственным угодьям, пересекая полосу отвода профилированной автодороги и канаву, 150 м по северо-западной границе лесного квартала 127 Азнакаевского участкового лесничества Государственного бюджетного учреждения Республики Татарстан «Азнакаевское лесничество», 150 м по сельскохозяйственным угодьям, идет ломаной линией 450 м по северо-западной границе лесного квартала 127, пересекая пересыхающую реку Стярле, проходит 1,2 км по болоту, пересекая пересыхающую реку Стярле, до узловой точки 32а.

Граница Уразаевского сельского поселения по смежеству с Сапеевским сельским поселением проходит от узловой точки 43, расположенной в 1,9 км на северо-запад от деревни Текмале на стыке границ Уразаевского, Сапеевского и Учаллинского сельских поселений, на юго-запад 200 м по сельскохозяйственным



угодьям, 250 м по юго-восточной границе лесной полосы, 450 м по лесной полосе, 200 м по массиву леса, 700 м по лесной полосе, 150 м по юго-восточной границе обособленного участка лесного квартала 120 Чатыртауского участкового лесничества Государственного бюджетного учреждения Республики Татарстан «Азнакаевское лесничество», 2,0 км по сельскохозяйственным угодьям до реки Варзьяде, пересекая овраг, идет 2,0 км вверх по ее течению до устья ручья Мачаклы, проходит 1,4 км вверх по течению данного ручья до автодороги Азнакаево – Тумутук – Кук-Тяка, затем идет на юго-запад 1,6 км по данной автодороге до узловой точки 44.».

### Статья 3

Настоящий Закон вступает в силу со дня его официального опубликования.

Президент  
Республики Татарстан

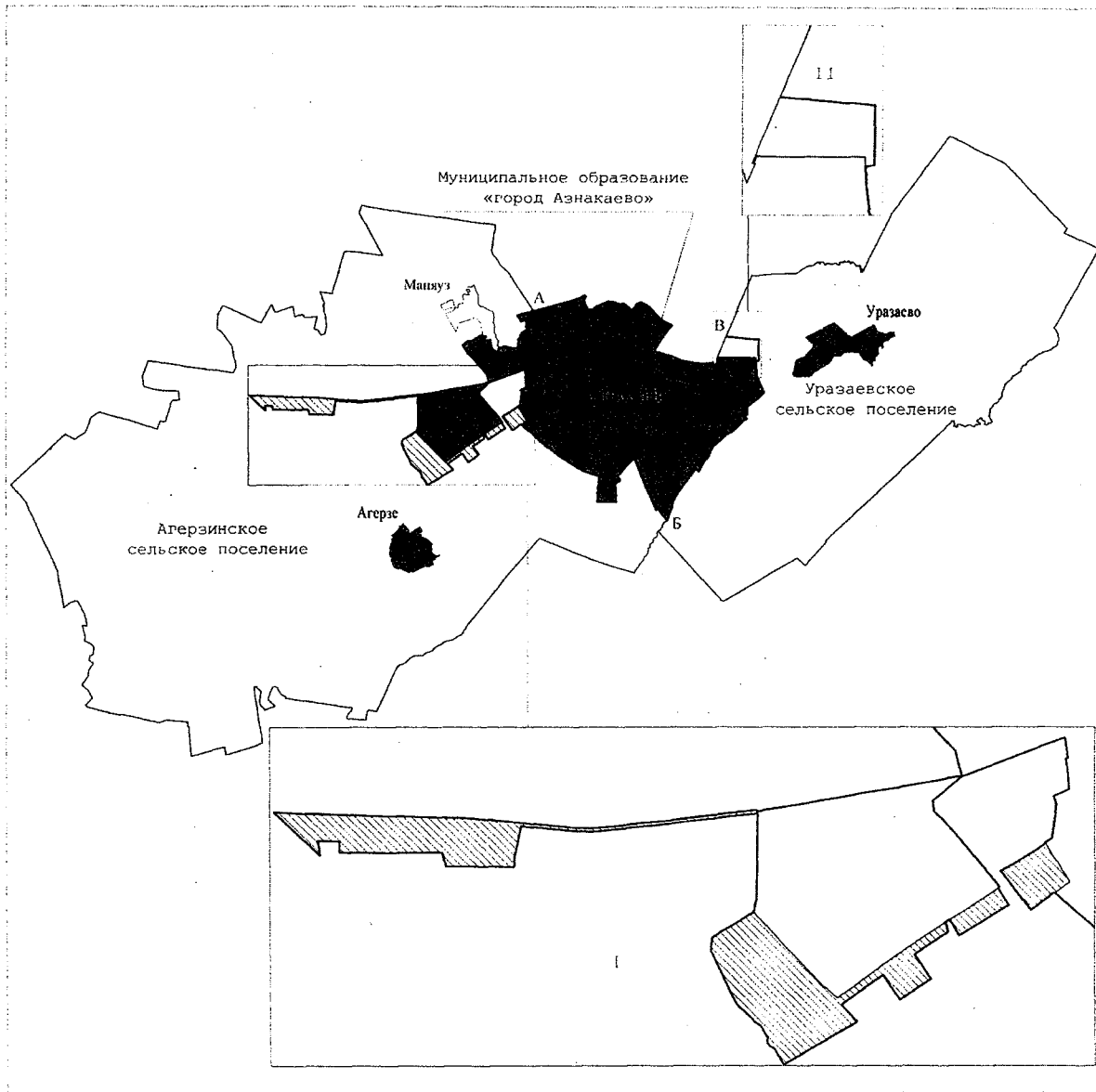


Р.Н. Минниханов








Казань, Кремль  
29 сентября 2016 года  
№ 74-ЗРТ

**Карта-схема**  
 границ муниципальных образований  
 с учетом изменений

Приложение  
 к Закону Республики Татарстан «Об изменении границ  
 территорий отдельных муниципальных образований  
 и внесении изменений в Закон Республики Татарстан  
 «Об установлении границ территорий и статусе муниципального  
 образования «Азнакаевский муниципальный район»  
 и муниципальных образований в его составе»



Условные обозначения

- |   |   |   |   |
|---|---|---|---|
|  | - границы муниципальных образований   |  | I - территория Агерезского сельского поселения Азнакаевского муниципального района, включающая в состав территории муниципального образования «город Азнакаево» Азнакаевского муниципального района   |
|  | - А-Б - смежная граница Агерезского сельского поселения и муниципального образования «город Азнакаево»  |  | II - территория Уразаевского сельского поселения Азнакаевского муниципального района, включающая в состав территории муниципального образования «город Азнакаево» Азнакаевского муниципального района |
|  | - Б-В - смежная граница Уразаевского сельского поселения и муниципального образования «город Азнакаево» |   |   |
|  | - населенные пункты   |   |   |
|  | - административные центры поселений   |   |   |



**ТАТАРСТАН РЕСПУБЛИКАСЫ  
ЗАКОНЫ**

**Аерым муниципаль берәмлекләрнең территорияләре чикләрен үзгәртү  
һәм «Азнакай муниципаль районы» муниципаль берәмлегенең һәм аның  
составындагы муниципаль берәмлекләрнең территорияләре чикләрен  
билгеләү һәм аларның статусы турында» Татарстан Республикасы  
Законына үзгәрешләр кертү хакында**

Татарстан Республикасы  
Дәүләт Советы тарафыннан  
2016 елның 21 сентябрендә  
кабул ителде

**1 статья**

Азнакай муниципаль районы составына керүче «Азнакай шөһәре», «Әгерже авыл җирлеге» һәм «Уразай авыл җирлеге» муниципаль берәмлекләре территорияләре чикләрен әлеге Законга кушымта нигезендә үзгәртәргә.

**2 статья**

«Азнакай муниципаль районы» муниципаль берәмлегенең һәм аның составындагы муниципаль берәмлекләрнең территорияләре чикләрен билгеләү һәм аларның статусы турында» 2005 елның 31 гыйнварындагы 48-ТРЗ номерлы Татарстан Республикасы Законына (Татарстан Дәүләт Советы Жыелма басмасы, 2005, № 1 (IV өлеш); 2008, № 8 (III өлеш); 2010, № 5 (I өлеш); 2014, № 12 (X өлеш) түбәндәге үзгәрешләргә кертергә:

- 1) 1 нче кушымтаны түбәндәге редакциядә бәян итәргә:



«Азнакай муниципаль районы»  
муниципаль берәмлеге составына керүче  
шәһәр һәм авыл җирлекләре

Карта-схемадагы №	Муниципаль берәмлек
1	Азнакай шәһәре
2	Актүбә шәһәр тибындагы поселогы
3	Әгерже авыл җирлеге
4	Әлкәй авыл җирлеге
5	Әсәй авыл җирлеге
6	Балтач авыл җирлеге
7	Бирючевка авыл җирлеге
8	Вахитов авыл җирлеге
9	Югары Стәрле авыл җирлеге
10	Илбәк авыл җирлеге
11	Кәкре Елга авыл җирлеге
12	Карамалы авыл җирлеге
13	Мөлбагыш авыл җирлеге
14	Мәсгут авыл җирлеге
15	Микулино авыл җирлеге
16	Сәпәй авыл җирлеге
17	Сарлы авыл җирлеге
18	Сукаеш авыл җирлеге
19	Татар Шуганы авыл җирлеге
20	Туйкә авыл җирлеге
21	Тымытык авыл җирлеге
22	Уразай авыл җирлеге
23	Урманай авыл җирлеге
24	Урсай авыл җирлеге
25	Үчәлле авыл җирлеге
26	Чалпы авыл җирлеге
27	Чемодурово авыл җирлеге
28	Чубар Абдул авыл җирлеге

»;

2) 3 нче кушымтаны түбәндәге редакциядә бәян итәргә:

«Азнакай муниципаль районы» муниципаль  
берәмлегенең һәм аның составындагы  
муниципаль берәмлекләренә территорияләре  
чикләрен билгеләү һәм аларның статусы  
турында» Татарстан Республикасы Законына  
3 нче кушымта

**Азнакай муниципаль районының  
«Азнакай шәһәре» муниципаль берәмлеге территориясе чигенә  
картографик тасвирламасы**

Әлеге картографик тасвирлама «Азнакай шәһәре» муниципаль берәмлеге территориясе чигенә карта-схемасын («Азнакай муниципаль районы» муниципаль берәмлегенең һәм аның составындагы муниципаль берәмлекләренә территорияләре чикләрен билгеләү һәм аларның статусы турында» Татарстан Республикасы Законына 1 нче кушымта) тасвирлаудан гыйбарәт.

«Азнакай шәһәре» муниципаль берәмлеге Әгерҗе, Сәпәй һәм Уразай авыл җирлекләре белән чиктәш.

«Азнакай шәһәре» муниципаль берәмлеге чиге Әгерҗе авыл җирлеге белән чиктәш җирдә «Азнакай шәһәре» муниципаль берәмлеге, Әгерҗе һәм Уразай авыл җирлекләре чикләре тоташкан урында Туйкә авылынан 2,3 км төньяк-көнчыгышта урнашкан 32а тоташу ноктасынан алып, Стәрле елгасын кисеп үтеп, 350 м төньяк-көнбатышка таба Азнакай – Ютазы – М-5 автомобиль юлы буйлап уза, аннары авыл хужалыгы җирләре буйлап 100 м көньяк-көнбатышка таба, 1,4 км төньяк-көнбатышка таба бара, алга таба 600 м көньяк-көнбатышка таба урман полосасының көньяк-көнчыгыш чиге буйлап уза, авыл хужалыгы җирләре буйлап 150 м көньяк-көнчыгышка таба, 150 м көньяк-көнбатышка таба, 500 м көньякка таба, 450 м көнбатышка таба бара, аннары 650 м төньякка таба Бөгелмә – Азнакай автомобиль юлы буйлап уза, алга таба төньяк-көнбатышка, кибеп баручы инешне кисеп үтеп, Азнакай шәһәрен әйләнәп үтүче автомобиль юлына бүлөп бирелгән полосаның төньяк-көнчыгыш чиге буйлап 1,4 км, авыл хужалыгы җирләре буйлап 900 м, көньяк-көнбатышка таба 250 м, төньяк-көнбатышка таба 400 м һәм, сынык сызык ясап, төньяк-көнчыгышка таба 1,5 км, юл буе урман полосасын кисеп үтеп, Әлмәт – Азнакай автомобиль юлына кадәр бара, көньяк-көнбатышка таба, кибеп баручы инешне кисеп үтеп, әлеге автомобиль юлы буйлап 800 м, Әлмәт – Азнакай автомобиль юлына бүлөп бирелгән полосаның авыл хужалыгы җирләре буйлап әлеге автомобиль юлына бүлөп бирелгән полосаның көньяк чигенә кадәр 100 м, сазлыкның төньяк-көнбатыш чиге буенча 100 м уза, аннары авыл хужалыгы җирләре буйлап 250 м көньяк-көнбатышка таба, 1,1 км көньяк-көнчыгышка таба, сынык сызык ясап, 2,4 км

көнъяк-көнбатышка таба урман полосасын кисеп үтеп бара, алга таба әлеге урман полосасының көнъяк-көнбатыш чиге буйлап көнъяк-көнчыгышка таба 200 м уза, аннары авыл хужалыгы жирләре буйлап көнъяк-көнбатышка таба 700 м, төнъяк-көнбатышка таба 1,3 км «Әлмәт – Азнакай» – Әгерҗе автомобиль юлына кадәр бара, әлеге автомобиль юлына бүлеп бирелгән полосаның көнчыгыш чиге буйлап төнъяк-көнчыгышка таба 400 м һәм төнъякка таба 850 м Әлмәт – Азнакай автомобиль юлына бүлеп бирелгән полосаның көнъяк чигенә кадәр бара, әлеге автомобиль юлына бүлеп бирелгән полосаның көнъяк чиге буйлап көнбатышка таба 2,0 км уза, аннары көнъякка таба авыл хужалыгы жирләре буйлап 250 м, «Азнакай урманчылыгы» Татарстан Республикасы дәүләт бюджет учреждениесенә Азнакай участок урманчылыгындагы 118 нче урман кварталының төнъяк-көнбатыш чиге буйлап 100 м бара, алга таба көнбатышка авыл хужалыгы жирләре буйлап 600 м, «Азнакай урманчылыгы» Татарстан Республикасы дәүләт бюджет учреждениесенә Азнакай участок урманчылыгындагы 117 нче урман кварталының төнъяк-көнчыгыш чиге буйлап 100 м, авыл хужалыгы жирләре буйлап, сынык сызык ясап, 1,3 км уза, аннары 550 м төнъяк-көнбатышка таба күмәк бакчаларның төнъяк-көнчыгыш чиге буйлап бара, алга таба көнчыгышка Әлмәт – Азнакай автомобиль юлы буйлап 4,1 км һәм әлеге автомобиль юлына бүлеп бирелгән полосаның көнъяк чиге буйлап 1,7 км уза, аннары төнъяк-көнбатышка таба авыл хужалыгы жирләре буйлап, Әлмәт – Азнакай автомобиль юлына бүлеп бирелгән полосаны һәм Рус Акташы – Азнакай автомобиль юлына бүлеп бирелгән полосаны кисеп үтеп, аның төнъяк-көнчыгыш чигенә кадәр 200 м бара, әлеге автомобиль юлына бүлеп бирелгән полосаның төнъяк-көнчыгыш чиге буйлап 950 м инешкә кадәр уза, инеш агымы буенча 550 м аска таба бара, алга таба авыл хужалыгы жирләре буйлап, сынык сызык ясап, 300 м көнъяк-көнчыгышка таба, 150 м көнчыгышка таба, 150 м көнъякка таба, 100 м көнъяк-көнбатышка таба, сынык сызык ясап, 300 м көнъяк-көнчыгышка таба, 100 м төнъяк-көнчыгышка таба уза, аннары көнчыгышка таба «Азнакай урманчылыгы» Татарстан Республикасы дәүләт бюджет учреждениесенә Чатыртау участок урманчылыгындагы 85 нче урман кварталының көнъяк чиге буйлап, Мәнәвез елгасын ике тапкыр кисеп үтеп, сынык сызык ясап, 200 м бара, алга таба 150 м көнъяк-көнчыгышка таба буаның уң яры буенча уза, аннары 100 м көнчыгышка таба буа буенча бара, аны кисеп үтә, алга таба төнъяк-көнчыгышка 100 м авыл хужалыгы жирләре буйлап, 85 нче урман кварталының көнъяк-көнчыгыш чиге буйлап 500 м һәм көнчыгыш чиге буйлап, сынык сызык ясап, 100 м төнъяк-көнбатышка таба уза, аннары авыл хужалыгы жирләре буйлап, профильле автомобиль юлына бүлеп бирелгән полосаны кисеп үтеп, сынык сызык ясап, 150 м төнъякка таба, 100 м көнъяк-көнбатышка таба бара, 150 м төнъяк-көнбатышка таба 85 нче урман кварталының төнъяк-көнчыгыш чиге буйлап уза, алга таба 400 м төнъяк-көнчыгышка таба 83 нче, 84 нче урман кварталларының көнъяк-көнчыгыш чиге буйлап «Азнакай шәһәре» муниципаль берәмлегә, Әгерҗе һәм Сәләй

авыл жирлекләре чикләре тоташкан урында Мәнәвез авылыннан 1,0 км көнчыгышта урнашкан 45 нче тоташу ноктасына кадәр бара.

«Азнакай шәһәре» муниципаль берәмлеге чиге Сәпәй авыл жирлеге белән чиктәш жирдә 45 нче тоташу ноктасыннан алып төньяк-көнчыгышка таба «Азнакай урманчылыгы» Татарстан Республикасы дәүләт бюджет учреждениесенең Чатыртау участок урманчылыгындагы 84 нче урман кварталының көньяк-көнчыгыш чиге буйлап 850 м, авыл хужалыгы жирләре буйлап 200 м, 78 нче урман кварталының көньяк-көнчыгыш чиге буйлап 250 м уза, аннары көньяк-көнчыгышка таба профильле автомобиль юлы буйлап Азнакай шәһәрен әйләненп үтүче автомобиль юлына кадәр 500 м бара, әлеге автомобиль юлы буйлап төньяк-көнчыгышка таба 500 м уза, алга таба, сынык сызык ясап, 1,2 км көнчыгышка таба авыл хужалыгы жирләре буйлап Азнакай – Дүсем автомобиль юлына кадәр бара, әлеге автомобиль юлы буйлап 750 м көньяк-көнчыгышка таба уза, аннары 750 м көньяк-көнбатышка таба профильле автомобиль юлы буйлап бара, авыл хужалыгы жирләре буйлап, Азнакай – Тымытык – Күктәкә автомобиль юлына бүлеп бирелгән полосаны кисеп үтеп, сынык сызык ясап, 1,6 км көньяк-көнчыгышка таба уза, алга таба төньяк-көнчыгышка әлеге автомобиль юлына бүлеп бирелгән полосаның көньяк-көнчыгыш чиге буйлап 200 м һәм Азнакай – Тымытык – Күктәкә автомобиль юлы буйлап 600 м «Азнакай шәһәре» муниципаль берәмлеге, Сәпәй һәм Уразай авыл жирлекләре чикләре тоташкан урында Уразай авылыннан 1,9 км көнбатышта урнашкан 44 нче тоташу ноктасына кадәр бара.

«Азнакай шәһәре» муниципаль берәмлеге чиге Уразай авыл жирлеге белән чиктәш жирдә 44 нче тоташу ноктасыннан алып 800 м көнчыгышка таба Азнакай – Югары Стәрле – Күктәкә автомобиль юлына бүлеп бирелгән полосаның көньяк чиге буйлап уза, аннары көньякка таба авыл хужалыгы жирләре буйлап, сынык сызык ясап, 750 м, күмәк бакчаларның көнчыгыш чиге буйлап 300 м бара, алга таба авыл хужалыгы жирләре буйлап 450 м көньяк-көнчыгышка таба, 550 м көньяк-көнбатышка таба Стәрле елгасына кадәр уза, әлеге елга агымы буенча 500 м өскә таба бара, алга таба көньяк-көнбатышка, инешләренә һәм профильле автомобиль юлына бүлеп бирелгән полосаны кисеп үтеп, авыл хужалыгы жирләре буйлап 950 м, урман массивы буйлап 100 м, профильле автомобиль юлына бүлеп бирелгән полосаны һәм канауны кисеп үтеп, авыл хужалыгы жирләре буйлап 300 м, «Азнакай урманчылыгы» Татарстан Республикасы дәүләт бюджет учреждениесенең Азнакай участок урманчылыгындагы 127 нче урман кварталының төньяк-көнбатыш чиге буйлап 150 м, авыл хужалыгы жирләре буйлап 150 м уза, 127 нче урман кварталының төньяк-көнбатыш чиге буйлап, кибең баручы Стәрле елгасын кисеп үтеп, сынык сызык ясап, 450 м бара, кибең баручы Стәрле елгасын кисеп үтеп, 1,2 км сазлык буенча 32а тоташу ноктасына кадәр уза.»;



3) 5 нче кушымтада дүртенче абзацны түбөндөгө редакцияда бөян итэргә:

«Әгерже авыл жирлеге чиге «Азнакай шәһәре» муниципаль берәмлеге белән чиктәш жирдә Әгерже авыл жирлеге, «Азнакай шәһәре» муниципаль берәмлеге һәм Уразай авыл жирлеге чикләре тоташкан урында Туйкә авылыннан 2,3 км төньяк-көнчыгышта урнашкан 32а тоташу ноктасыннан алып, Стәрле елгасын кисеп үтеп, 350 м төньяк-көнбатышка таба Азнакай – Ютазы – М-5 автомобиль юлы буйлап уза, аннары авыл хужалыгы жирләре буйлап 100 м көньяк-көнбатышка таба, 1,4 км төньяк-көнбатышка таба бара, алга таба 600 м көньяк-көнбатышка таба урман полосасының көньяк-көнчыгыш чиге буйлап уза, авыл хужалыгы жирләре буйлап 150 м көньяк-көнчыгышка таба, 150 м көньяк-көнбатышка таба, 500 м көньякка таба, 450 м көнбатышка таба бара, аннары 650 м төньякка таба Бөгелмә – Азнакай автомобиль юлы буйлап уза, алга таба төньяк-көнбатышка, кибеп баручы инешне кисеп үтеп, Азнакай шәһәрен әйләнеп үтүче автомобиль юлына бүлеп бирелгән полосаның төньяк-көнчыгыш чиге буйлап 1,4 км, авыл хужалыгы жирләре буйлап 900 м, көньяк-көнбатышка таба 250 м, төньяк-көнбатышка таба 400 м һәм, сынык сызык ясап, төньяк-көнчыгышка таба 1,5 км, юл буе урман полосасын кисеп үтеп, Әлмәт – Азнакай автомобиль юлына кадәр бара, көньяк-көнбатышка таба, кибеп баручы инешне кисеп үтеп, әлеге автомобиль юлы буйлап 800 м, Әлмәт – Азнакай автомобиль юлына бүлеп бирелгән полосаның авыл хужалыгы жирләре буйлап әлеге автомобиль юлына бүлеп бирелгән полосаның көньяк чигенә кадәр 100 м, сазлыкның төньяк-көнбатыш чиге буенча 100 м уза, аннары авыл хужалыгы жирләре буйлап 250 м көньяк-көнбатышка таба, 1,1 км көньяк-көнчыгышка таба, сынык сызык ясап, 2,4 км көньяк-көнбатышка таба урман полосасын кисеп үтеп бара, алга таба әлеге урман полосасының көньяк-көнбатыш чиге буйлап көньяк-көнчыгышка таба 200 м уза, аннары авыл хужалыгы жирләре буйлап көньяк-көнбатышка таба 700 м, төньяк-көнбатышка таба 1,3 км «Әлмәт – Азнакай» – Әгерже автомобиль юлына кадәр бара, әлеге автомобиль юлына бүлеп бирелгән полосаның көнчыгыш чиге буйлап төньяк-көнчыгышка таба 400 м һәм төньякка таба 850 м Әлмәт – Азнакай автомобиль юлына бүлеп бирелгән полосаның көньяк чигенә кадәр бара, әлеге автомобиль юлына бүлеп бирелгән полосаның көньяк чиге буйлап көнбатышка таба 2,0 км уза, аннары көньякка таба авыл хужалыгы жирләре буйлап 250 м, «Азнакай урманчылыгы» Татарстан Республикасы дәүләт бюджет учреждениесенең Азнакай участок урманчылыгындагы 118 нче урман кварталының төньяк-көнбатыш чиге буйлап 100 м бара, алга таба көнбатышка авыл хужалыгы жирләре буйлап 600 м, «Азнакай урманчылыгы» Татарстан Республикасы дәүләт бюджет учреждениесенең Азнакай участок урманчылыгындагы 117 нче урман кварталының төньяк-көнчыгыш чиге буйлап 100 м, авыл хужалыгы жирләре буйлап, сынык сызык ясап, 1,3 км уза, аннары 550 м төньяк-көнбатышка таба күмәк бакчаларның төньяк-көнчыгыш чиге буйлап бара, алга таба көнчыгышка Әлмәт – Азнакай автомобиль юлы буйлап 4,1 км

һәм әлеге автомобиль юлына бүлеп бирелгән полосаның көньяк чиге буйлап 1,7 км уза, аннары төньяк-көнбатышка таба авыл хужалыгы жирләре буйлап, Әлмәт – Азнакай автомобиль юлына бүлеп бирелгән полосаны һәм Рус Акташы – Азнакай автомобиль юлына бүлеп бирелгән полосаны кисеп үтеп, аның төньяк-көнчыгыш чигенә кадәр 200 м бара, әлеге автомобиль юлына бүлеп бирелгән полосаның төньяк-көнчыгыш чиге буйлап 950 м инешкә кадәр уза, инеш агымы буенча 550 м аска таба бара, алга таба авыл хужалыгы жирләре буйлап, сынык сызык ясап, 300 м көньяк-көнчыгышка таба, 150 м көнчыгышка таба, 150 м көньякка таба, 100 м көньяк-көнбатышка таба, сынык сызык ясап, 300 м көньяк-көнчыгышка таба, 100 м төньяк-көнчыгышка таба уза, аннары көнчыгышка таба «Азнакай урманчылыгы» Татарстан Республикасы дәүләт бюджет учреждениесенең Чатыртау участок урманчылыгындагы 85 нче урман кварталының көньяк чиге буйлап, Мөнөвез елгасын ике тапкыр кисеп үтеп, сынык сызык ясап, 200 м бара, алга таба 150 м көньяк-көнчыгышка таба буаның уң яры буенча уза, аннары 100 м көнчыгышка таба буа буенча бара, аны кисеп үтө, алга таба төньяк-көнчыгышка 100 м авыл хужалыгы жирләре буйлап, 85 нче урман кварталының көньяк-көнчыгыш чиге буйлап 500 м һәм көнчыгыш чиге буйлап, сынык сызык ясап, 100 м төньяк-көнбатышка таба уза, аннары авыл хужалыгы жирләре буйлап, профильле автомобиль юлына бүлеп бирелгән полосаны кисеп үтеп, сынык сызык ясап, 150 м төньякка таба, 100 м көньяк-көнбатышка таба бара, 150 м төньяк-көнбатышка таба 85 нче урман кварталының төньяк-көнчыгыш чиге буйлап уза, алга таба 400 м төньяк-көнчыгышка таба 83 нче, 84 нче урман кварталларының көньяк-көнчыгыш чиге буйлап 45 нче тоташу ноктасына кадәр бара.»;

4) 18 нче кушымтада:

а) өченче абзацны түбәндәге редакциядә бөян итәргә:

«Сәпәй авыл жирлегенә чиге «Азнакай шәһәре» муниципаль берәмлеге белән чиктәш жирдә Сәпәй авыл жирлегенә, «Азнакай шәһәре» муниципаль берәмлеге һәм Әгерҗе авыл жирлегенә чикләре тоташкан урында Мөнөвез авылынан 1,0 км көнчыгышта урнашкан 45 нче тоташу ноктасынан алып төньяк-көнчыгышка таба «Азнакай урманчылыгы» Татарстан Республикасы дәүләт бюджет учреждениесенең Чатыртау участок урманчылыгындагы 84 нче урман кварталының көньяк-көнчыгыш чиге буйлап 850 м, авыл хужалыгы жирләре буйлап 200 м, 78 нче урман кварталының көньяк-көнчыгыш чиге буйлап 250 м уза, аннары көньяк-көнчыгышка таба профильле автомобиль юлы буйлап Азнакай шәһәрен әйләнеп үтүче автомобиль юлына кадәр 500 м бара, әлеге автомобиль юлы буйлап төньяк-көнчыгышка таба 500 м уза, алга таба, сынык сызык ясап, 1,2 км көнчыгышка таба авыл хужалыгы жирләре буйлап Азнакай – Дүсем автомобиль юлына кадәр бара, әлеге автомобиль юлы буйлап 750 м көньяк-көнчыгышка таба уза, аннары 750 м көньяк-көнбатышка таба профильле автомобиль юлы буйлап бара, авыл хужалыгы жирләре буйлап, Азнакай – Тымытык – Күктәкә автомобиль юлына

бүлөп бирелгән полосаны кисеп үтөп, сынык сызык ясап, 1,6 км көньяк-көнчыгышка таба уза, алга таба төньяк-көнчыгышка өлгө автомобиль юлына бүлөп бирелгән полосаның көньяк-көнчыгыш чиге буйлап 200 м һәм Азнакай – Тымьтык – Күктөкө автомобиль юлы буйлап 600 м Сәпәй авыл жирлеге, «Азнакай шөһөре» муниципаль берәмлеге һәм Уразай авыл жирлеге чикләре тоташкан урында Уразай авылынан 1,9 км көнбатышта урнашкан 44 нче тоташу ноктасына кадәр бара.»;

б) тугызынчы абзацны түбөндөгө редакциядә бөян итөргө:

«Сәпәй авыл жирлеге чиге Уразай авыл жирлеге белән чиктөш жирдә 43 нче тоташу ноктасынан алып көньяк-көнбатышка таба авыл хужалыгы жирләре буйлап 200 м, урман полосасының көньяк-көнчыгыш чиге буйлап 250 м, урман полосасы буйлап 450 м, урман массивы буйлап 200 м, урман полосасы буйлап 700 м, «Азнакай урманчылыгы» Татарстан Республикасы дәүләт бюджет учреждениесенә Чатыртау участок урманчылыгындагы 120 нче урман кварталының аерым торучы кишөрлегенә көньяк-көнчыгыш чиге буйлап 150 м, авыл хужалыгы жирләре буйлап 2,0 км Вөржәде елгасына кадәр уза, чокырны кисеп үтөп, аның агымы буенча 2,0 км өскө таба Мачаклы инеше тамагына кадәр бара, өлгө инеш агымы буенча 1,4 км өскө таба Азнакай – Тымьтык – Күктөкө автомобиль юлына кадәр уза, аннары өлгө автомобиль юлы буйлап 1,6 км көньяк-көнбатышка таба 44 нче тоташу ноктасына кадәр бара.»;

5) 24 нче кушымтада жиденче һәм сигезенче абзацларны түбөндөгө редакциядә бөян итөргө:

«Уразай авыл жирлеге чиге «Азнакай шөһөре» муниципаль берәмлеге белән чиктөш жирдә Уразай авыл жирлеге, «Азнакай шөһөре» муниципаль берәмлеге һәм Сәпәй авыл жирлеге чикләре тоташкан урында Уразай авылынан 1,9 км көнбатышта урнашкан 44 нче тоташу ноктасынан алып 800 м көнчыгышка таба Азнакай – Югары Стөрле – Күктөкө автомобиль юлына бүлөп бирелгән полосаның көньяк чиге буйлап уза, аннары көньякка таба авыл хужалыгы жирләре буйлап, сынык сызык ясап, 750 м, күмөк бакчаларның көнчыгыш чиге буйлап 300 м бара, алга таба авыл хужалыгы жирләре буйлап 450 м көньяк-көнчыгышка таба, 550 м көньяк-көнбатышка таба Стөрле елгасына кадәр уза, өлгө елга агымы буенча 500 м өскө таба бара, алга таба көньяк-көнбатышка, инешләренә һәм профильле автомобиль юлына бүлөп бирелгән полосаны кисеп үтөп, авыл хужалыгы жирләре буйлап 950 м, урман массивы буйлап 100 м, профильле автомобиль юлына бүлөп бирелгән полосаны һәм канауны кисеп үтөп, авыл хужалыгы жирләре буйлап 300 м, «Азнакай урманчылыгы» Татарстан Республикасы дәүләт бюджет учреждениесенә Азнакай участок урманчылыгындагы 127 нче урман кварталының төньяк-көнбатыш чиге буйлап 150 м, авыл хужалыгы жирләре буйлап 150 м уза, 127 нче урман кварталының төньяк-көнбатыш чиге буйлап, кибеп баручы Стөрле елгасын кисеп үтөп, сынык сызык ясап, 450 м бара,

кибеп баручы Стәрле елгасын кисеп үтеп, 1,2 км сазлык буенча 32а тоташу ноктасына кадәр уза.

Уразай авыл җирлеге чиге Сәпәй авыл җирлеге белән чиктәш җирдә Уразай, Сәпәй һәм Үчәлле авыл җирлекләре чикләре тоташкан урында Тәкмәле авылыннан 1,9 км төньяк-көнбатышта урнашкан 43 нче тоташу ноктасыннан алып көньяк-көнбатышка таба авыл хужалыгы җирләре буйлап 200 м, урман полосасының көньяк-көнчыгыш чиге буйлап 250 м, урман полосасы буйлап 450 м, урман массивы буйлап 200 м, урман полосасы буйлап 700 м, «Азнакай урманчылыгы» Татарстан Республикасы дәүләт бюджет учреждениесенең Чатыртау участок урманчылыгындагы 120 нче урман кварталының аерым торучы кишәрлегенең көньяк-көнчыгыш чиге буйлап 150 м, авыл хужалыгы җирләре буйлап 2,0 км Вөржәде елгасына кадәр уза, чокырны кисеп үтеп, аның агымы буенча 2,0 км өскә таба Мачаклы инеше тамагына кадәр бара, әлеге инеш агымы буенча 1,4 км өскә таба Азнакай – Тымытык – Күктәкә автомобиль юлына кадәр уза, аннары әлеге автомобиль юлы буйлап 1,6 км көньяк-көнбатышка таба 44 нче тоташу ноктасына кадәр бара.».

### 3 статья

Әлеге Закон рәсми басылып чыккан көненнән үз көченә керә.

Татарстан Республикасы  
Президенты

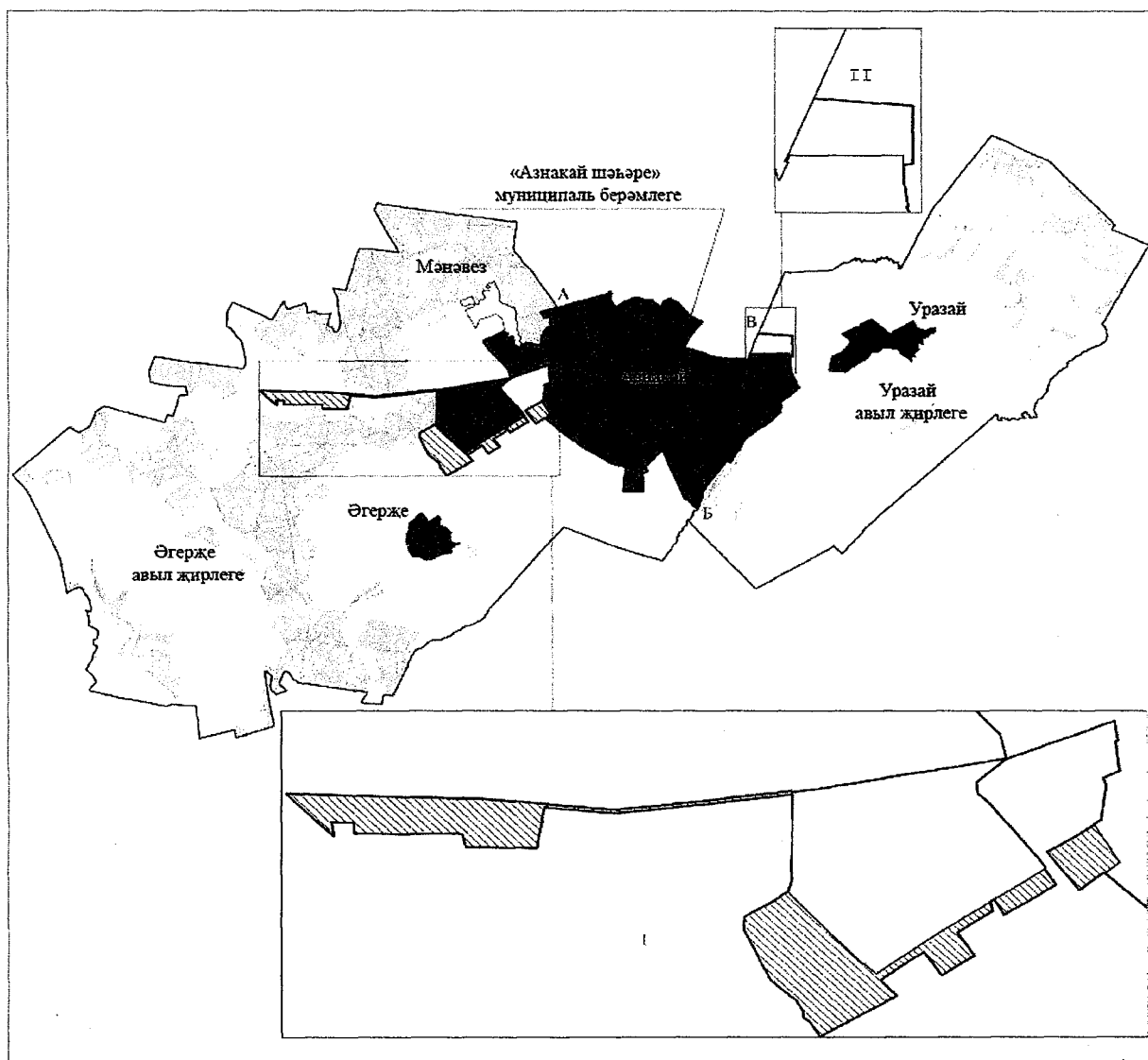


Р.Н. Миңнеханов






Казан, Кремль  
2016 елның 29 сентябре  
№ 74-ТРЗ

Үзгәрешләргә исәпкә алып,  
муниципаль берәмлекләр чикләренә  
**КАРТА-СХЕМАСЫ**

«Аерым муниципаль берәмлекләргә  
территорияләре чикләргә үзгәртү һәм «Азнакай  
муниципаль районы» муниципаль берәмлегенә  
һәм аның составындагы муниципаль  
берәмлекләргә территорияләре чикләргә  
билгеләү һәм аларның статусы турында»  
Татарстан Республикасы Законына үзгәрешләр  
кертү хакында» Татарстан Республикасы Законына  
кушымта



**Шартлы билгеләр**

-  - муниципаль берәмлекләр чикләре
-  - А-Б - Өгерже авыл җирлегенә һәм «Азнакай шәһәре» муниципаль берәмлегенә уртак чиге
-  - Б-В - Уразай авыл җирлегенә һәм «Азнакай шәһәре» муниципаль берәмлегенә уртак чиге
-  - торак пунктлар
-  - җирлекләргә административ үзәкләре



I - Азнакай муниципаль районының «Азнакай шәһәре» муниципаль берәмлеге территориясә составына кертелүче Азнакай муниципаль районының Өгерже авыл җирлеге территориясә



II - Азнакай муниципаль районының «Азнакай шәһәре» муниципаль берәмлеге территориясә составына кертелүче Азнакай муниципаль районының Уразай авыл җирлеге территориясә