



## **ЗАКОН РЕСПУБЛИКИ ТАТАРСТАН**

**Об изменении границ территорий отдельных муниципальных образований и внесении изменений в Закон Республики Татарстан «Об установлении границ территорий и статусе муниципального образования «Сабинский муниципальный район» и муниципальных образований в его составе»**

Принят  
Государственным Советом  
Республики Татарстан  
23 декабря 2015 года

### **Статья 1**

Изменить границы территорий муниципальных образований «поселок городского типа Богатые Сабы», «Большенуртинское сельское поселение», «Мешинское сельское поселение» и «Юлбатское сельское поселение», входящих в состав Сабинского муниципального района Республики Татарстан, согласно приложению к настоящему Закону.

### **Статья 2**

Внести в Закон Республики Татарстан от 31 января 2005 года № 38-ЗРТ «Об установлении границ территорий и статусе муниципального образования «Сабинский муниципальный район» и муниципальных образований в его составе» (Ведомости Государственного Совета Татарстана, 2005, № 1 (III часть); 2008, № 10 (I часть); 2010, № 5 (I часть); 2014, № 11 (II часть) следующие изменения:

- 1) приложение 1 изложить в следующей редакции:

**Карта-схема**  
**границ муниципальных образований, входящих в состав**  
**муниципального образования**  
**«Сабинский муниципальный район»**

«Приложение 1  
к Закону Республики Татарстан  
«Об установлении границ территорий  
и статусе муниципального образования  
«Сабинский муниципальный район»  
и муниципальных образований в его составе»



**Условные обозначения**

- граница муниципального района
- номер узловой точки
- границы поселений и их номера
- населенные пункты
- административный центр муниципального района
- административный центр поселения

**Описание смежных границ**  
**муниципального района**

- 21 (49) - 1 (50)
- 1 (50) - 2 (51)
- 2 (51) - 39 (51a)
- 39 (51a) - 21 (49)
- Арский муниципальный район
- Балтасинский муниципальный район
- Кукморский муниципальный район
- Тюлячинский муниципальный район

Городское и сельские поселения,  
входящие в состав муниципального образования  
«Сабинский муниципальный район»

№ на карте-схеме	Муниципальное образование
1	поселок городского типа Богатые Сабы
2	Арташское сельское поселение
3	Большекибьячинское сельское поселение
4	Большенуртинское сельское поселение
5	Большешинарское сельское поселение
6	Верхнесиметское сельское поселение
7	Евлаштауское сельское поселение
8	Изминское сельское поселение
9	Иштуганское сельское поселение
10	Кильдебякское сельское поселение
11	Корсабашское сельское поселение
12	Мешинское сельское поселение
13	Мичанское сельское поселение
14	Нижнешитцинское сельское поселение
15	Сатышевское сельское поселение
16	Староикшурминское сельское поселение
17	Тимершикское сельское поселение
18	Шеморданское сельское поселение
19	Шикшинское сельское поселение
20	Юлбатское сельское поселение

»;

2) абзац пятый приложения 3 изложить в следующей редакции:

«Граница муниципального образования «поселок городского типа Богатые Сабы» по смежеству с Юлбатским сельским поселением проходит от узловой точки 31 на юго-запад 850 м по сельскохозяйственным угодьям до профилированной автодороги, соединяющей поселок городского типа Богатые Сабы с деревней Тнекеево, затем идет на северо-запад 1,0 км по данной автодороге, далее проходит по сельскохозяйственным угодьям на юго-запад 50 м, на юг 1,2 км, на юго-запад 250 м, затем идет на юго-запад 150 м по северо-западной границе лесной полосы, далее проходит по сельскохозяйственным угодьям на северо-запад 650 м, на север 1,2 км, пересекая овраг, на северо-запад 50 м, затем идет на юго-запад 4,2 км по автодороге Казань – Шемордан до узловой точки 32, расположенной в 650 м на юго-восток от деревни Средние Сабы на стыке границ муниципального образования «поселок городского типа Богатые Сабы», Юлбатского и Сатышевского сельских поселений.»;

3) абзац пятый приложения 6 изложить в следующей редакции:

«Граница Большеныртинского сельского поселения по смежеству с Мешинским сельским поселением проходит от узловой точки 29 на северо-запад 100 м по сельскохозяйственным угодьям, далее идет на север ломаной линией 3,1 км по восточной границе лесных кварталов 363, 362, 361 Сабабашского участкового лесничества Государственного бюджетного учреждения Республики Татарстан «Сабинское лесничество», затем проходит на северо-восток 600 м по юго-западной границе лесного квартала 353 и ломаной линией 1,7 км по южной, юго-восточной и северо-восточной границам лесного квартала 354, далее идет на северо-запад 350 м по сельскохозяйственным угодьям, ломаной линией 2,0 км по восточной и северо-восточной границам лесного квартала 332, проходит 100 м по сельскохозяйственным угодьям до пересыхающего ручья, затем идет 350 м вниз по течению данного ручья, пересекая полосу отвода автодороги «Богатые Сабы – Лесхоз» – Большие Нырты, до узловой точки 28.»;

4) абзац четвертый приложения 14 изложить в следующей редакции:

«Граница Мешинского сельского поселения по смежеству с Большеныртинским сельским поселением проходит от узловой точки 29, расположенной в 1,3 км на юго-восток от деревни Язлы-Арташ на стыке границ Мешинского, Большеныртинского и Арташского сельских поселений, на северо-запад 100 м по сельскохозяйственным угодьям, далее идет на север ломаной линией 3,1 км по восточной границе лесных кварталов 363, 362, 361 Сабабашского участкового лесничества Государственного бюджетного учреждения Республики Татарстан «Сабинское лесничество», затем проходит на северо-восток 600 м по юго-западной границе лесного квартала 353 и ломаной линией 1,7 км по южной, юго-восточной и северо-восточной границам лесного квартала 354, далее идет на северо-запад 350 м по сельскохозяйственным угодьям, ломаной линией 2,0 км по восточной и северо-восточной границам лесного квартала 332, проходит 100 м по сельскохозяйственным угодьям до пересыхающего ручья, затем идет 350 м вниз по течению данного ручья, пересекая полосу отвода автодороги «Богатые Сабы – Лесхоз» – Большие Нырты, до узловой точки 28.»;

5) абзац пятый приложения 22 изложить в следующей редакции:

«Граница Юлбатского сельского поселения по смежеству с муниципальным образованием «поселок городского типа Богатые Сабы» проходит от узловой точки 31 на юго-запад 850 м по сельскохозяйственным угодьям до профилированной автодороги, соединяющей поселок городского типа Богатые Сабы с деревней Тнекеево, затем идет на северо-запад 1,0 км по данной автодороге, далее проходит по сельскохозяйственным угодьям на юго-запад 50 м, на юг 1,2 км, на юго-запад 250 м, затем идет на юго-запад 150 м по северо-западной границе лесной полосы, далее проходит по сельскохозяйственным угодьям на северо-запад 650 м, на север 1,2 км, пересекая овраг, на северо-запад 50 м, затем идет на юго-запад 4,2 км по автодороге Казань – Шемордан до узловой точки 32, расположенной в 650 м на юго-восток от деревни Средние Сабы на стыке границ Юлбатского сельского поселения,

муниципального образования «поселок городского типа Богатые Сабы» и Сатышевского сельского поселения.».

### Статья 3

Настоящий Закон вступает в силу со дня его официального опубликования.

Президент  
Республики Татарстан



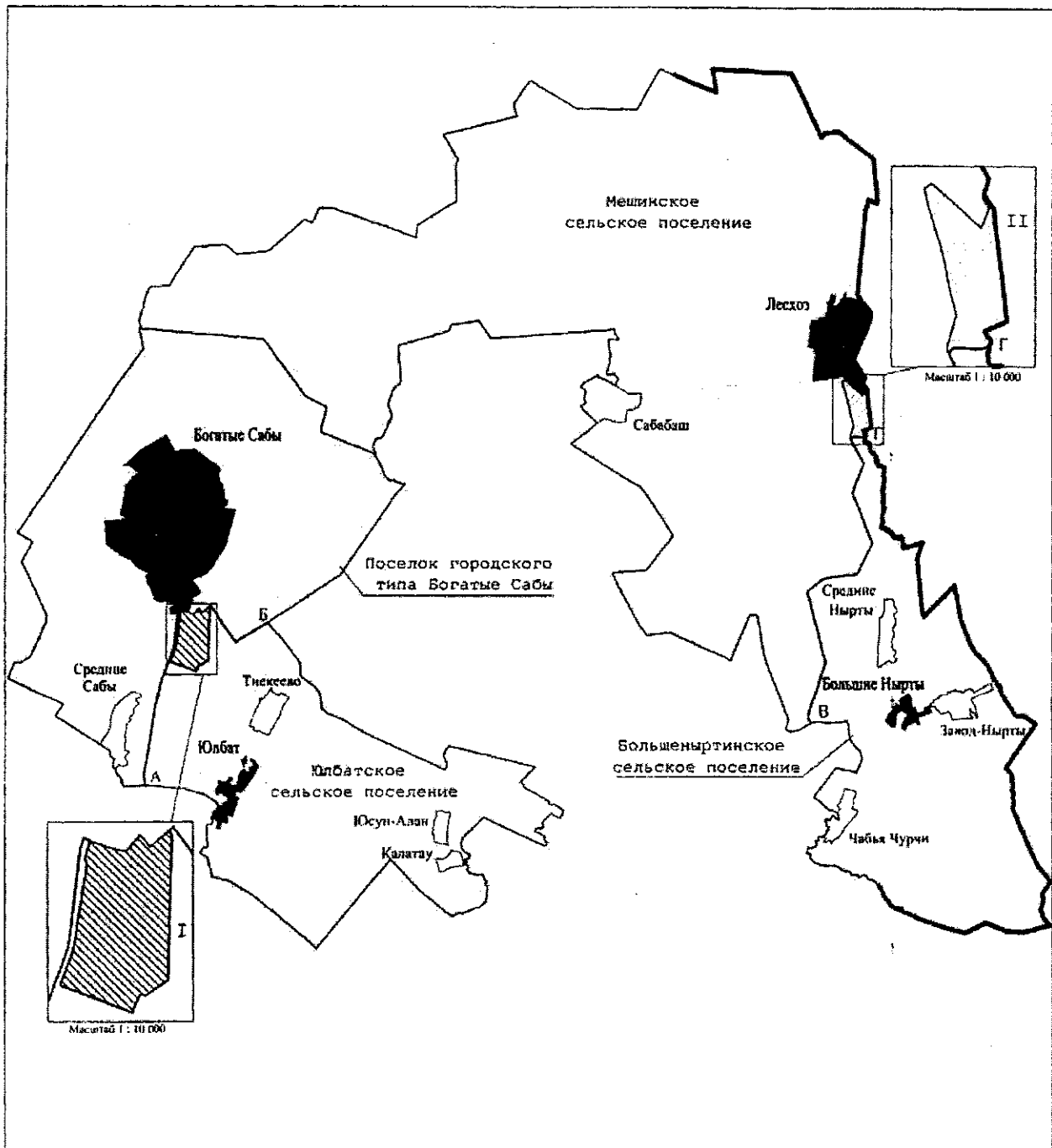
Р.Н. Минниханов

Казань, Кремль  
26 декабря 2015 года  
№ 106-ЗРТ

## Карта-схема

границ муниципальных образований  
с учетом изменений

Приложение  
к Закону Республики Татарстан «Об изменении границ  
территорий отдельных муниципальных образований  
и внесении изменений в Закон Республики Татарстан  
«Об установлении границ территорий и статусе муниципального  
образования «Сабинский муниципальный район»  
и муниципальных образований в его составе» ;




### Условные обозначения

- граница Сабинского муниципального района
- границы муниципальных образований
- А-Б - смежная граница Юлбатского сельского поселения и муниципального образования «поселок городского типа Богатые Сабы»
- В-Г - смежная граница Мешинского и Большенуртинского сельских поселений
- населенные пункты
- административные центры поселений



I - территория Юлбатского сельского поселения Сабинского муниципального района, включаемая в состав муниципального образования «поселок городского типа Богатые Сабы» Сабинского муниципального района



II - территория Большенуртинского сельского поселения Сабинского муниципального района, включаемая в состав Мешинского сельского поселения Сабинского муниципального района



## ТАТАРСТАН РЕСПУБЛИКАСЫ ЗАКОНЫ

**Аерым муниципаль берәмлекләрнең территорияләре чикләрен үзгәртү һәм  
“Саба муниципаль районы” муниципаль берәмлегенең һәм аның  
составындагы муниципаль берәмлекләрнең территорияләре чикләрен  
билгеләү һәм аларның статусы турында” Татарстан Республикасы Законына  
үзгәрешләр кертү хакында**

Татарстан Республикасы  
Дәүләт Советы тарафыннан  
2015 елның 23 декабрендә  
кабул ителде

### **1 статья**

Татарстан Республикасы Саба муниципаль районы составына керүче “Байлар Сабасы шәһәр тибындагы поселогы”, “Олы Нырты авыл җирлеге”, “Мишә авыл җирлеге” һәм “Юлбат авыл җирлеге” муниципаль берәмлекләре территорияләре чикләрен өлеге Законга кушымта нигезендә үзгәртәргә.

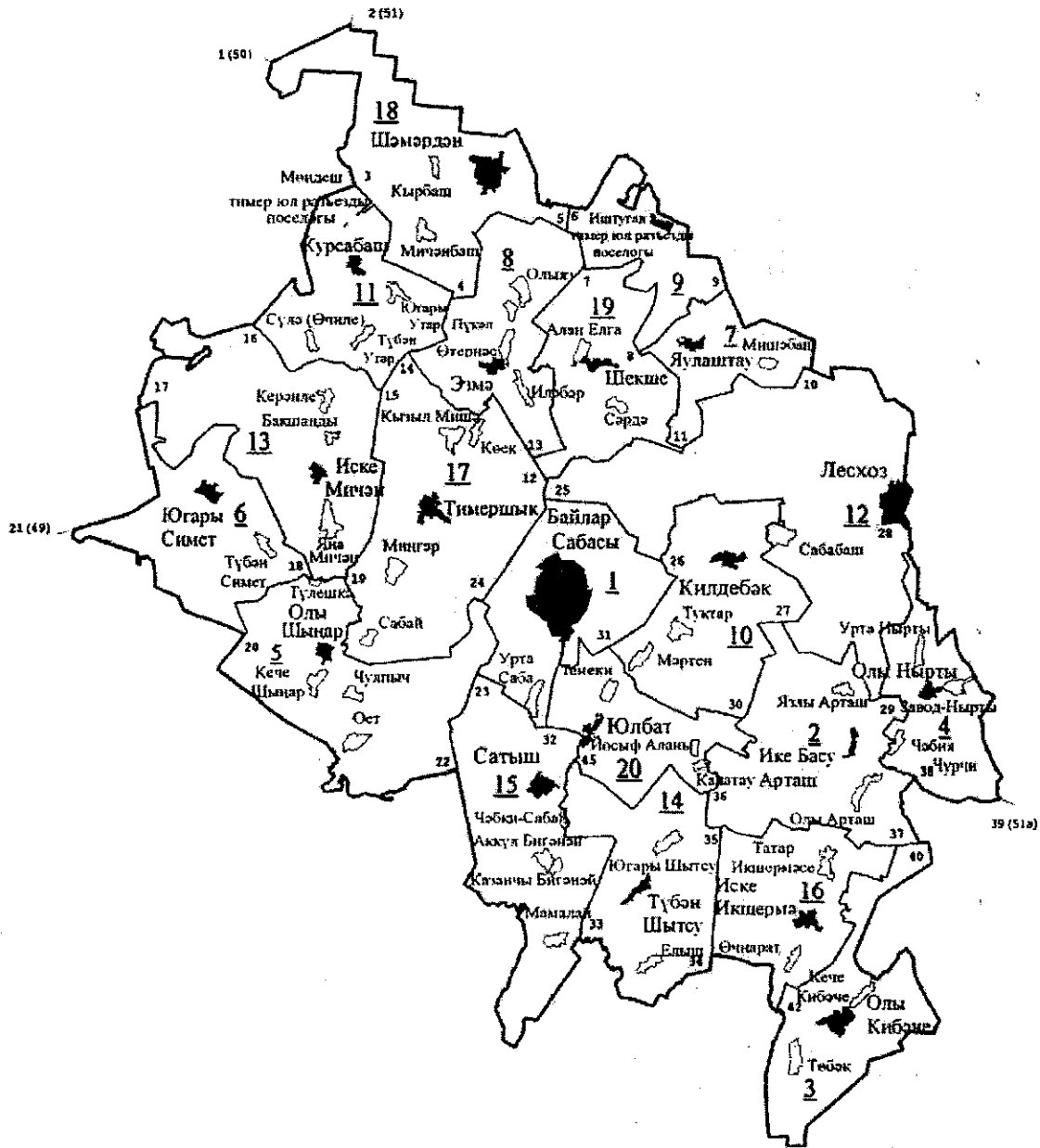
### **2 статья**

“Саба муниципаль районы” муниципаль берәмлегенең һәм аның составындагы муниципаль берәмлекләрнең территорияләре чикләрен билгеләү һәм аларның статусы турында” 2005 елның 31 гыйнварындагы 38-ТРЗ номерлы Татарстан Республикасы Законына (Татарстан Дәүләт Советы Жыелма басмасы, 2005, № 1 (III өлеш); 2008, № 10 (I өлеш); 2010, № 5 (I өлеш); 2014, № 11 (II өлеш) түбәндәге үзгәрешләрне кертәргә:

- 1) 1 нче кушымтаны түбәндәге редакциядә бәян итәргә:

**“Саба муниципаль районы”  
муниципаль берәмлеге составына керүче  
муниципаль берәмлекләрнең чикләре  
карта-схемасы**

“Саба муниципаль районы”  
муниципаль берәмлеге һәм аның  
составындагы муниципаль берәмлекләрнең  
территорияләре чикләрен билгеләү һәм  
аларның статусы турында Татарстан  
Республикасы Законына  
1 нче кушылгы



- Шартлы билгеләр**
- муниципаль район чиге
  - тоташу ноктасының тартып саны
  - жирлекләрнең чикләре һәм аларның сан белән билгеләнеше
  - торак пунктлар
  - муниципаль районның административ үзге
  - жирлекнең административ үзге

- Муниципаль районның  
чикләш чикләре тасвирламасы**
- 21(49) - 1(501) - Арча муниципаль районы
  - 1(501) - 2(51) - Балтач муниципаль районы
  - 2(51) - 39(51а) - Кукмара муниципаль районы
  - 39(51а) - 21(49) - Теләче муниципаль районы



“Саба муниципаль районы”  
муниципаль берәмлеге составына керүче  
шәһәр һәм авыл жирлекләре

Карта-схемадагы №	Муниципаль берәмлек
1	Байлар Сабасы шәһәр тибындагы поселогы
2	Арташ авыл жирлеге
3	Олы Кибәче авыл жирлеге
4	Олы Нырты авыл жирлеге
5	Олы Шыңар авыл жирлеге
6	Югары Симет авыл жирлеге
7	Яулаштау авыл жирлеге
8	Эзмә авыл жирлеге
9	Иштуган авыл жирлеге
10	Килдебәк авыл жирлеге
11	Курсабаш авыл жирлеге
12	Мишә авыл жирлеге
13	Мичән авыл жирлеге
14	Түбән Шытсу авыл жирлеге
15	Сатыш авыл жирлеге
16	Иске Икшермә авыл жирлеге
17	Тимершык авыл жирлеге
18	Шәмөрдән авыл жирлеге
19	Шекше авыл жирлеге
20	Юлбат авыл жирлеге

2) 3 нче кушымтадагы бишенче абзацны түбәндәге редакциядә бәян итәргә:

“Байлар Сабасы шәһәр тибындагы поселогы” муниципаль берәмлеге чиге Юлбат авыл жирлеге белән чиктәш жирдә 31 нче тоташу ноктасыннан алып көньяк-көнбатышка таба авыл хужалыгы жирләре буйлап Байлар Сабасы шәһәр тибындагы поселогы белән Тенеки авылын тоташтыручы профильле автомобиль юлына кадәр 850 м уза, аннары әлеге автомобиль юлы буйлап төньяк-көнбатышка таба 1,0 км бара, шуннан соң авыл хужалыгы жирләре буйлап көньяк-көнбатышка таба 50 м, көньякка таба 1,2 км, көньяк-көнбатышка таба 250 м уза, аннары көньяк-көнбатышка таба урман полосасының төньяк-көнбатыш чиге буйлап 150 м бара, шуннан соң авыл хужалыгы жирләре буйлап төньяк-көнбатышка таба, чокырны кисеп үтеп, 650 м, төньякка таба 1,2 км, төньяк-көнбатышка таба 50 м уза, аннары көньяк-көнбатышка таба Казан – Шәмөрдән автомобиль юлы буйлап 4,2 км “Байлар Сабасы шәһәр тибындагы поселогы” муниципаль берәмлеге, Юлбат һәм Сатыш авыл жирлекләре чикләре тоташкан урында Урта Саба

авылыннан 650 м көньяк-көнчыгышта урнашкан 32 нче тоташу ноктасына кадәр бара.”;

3) 6 нчы кушымтадагы бишенче абзацны түбәндәге редакциядә бәян итәргә:

“Олы Нырты авыл җирлеге чиге Мишә авыл җирлеге белән чиктәш җирдә 29 нчы тоташу ноктасыннан алып авыл хужалыгы җирләре буйлап 100 м төньяк-көнбатышка таба уза, шуннан соң, сынык сызык ясап, төньякка таба “Саба урманчылыгы” Татарстан Республикасы дәүләт бюджет учреждениесенә Сабабаш участок урманчылыгындагы 363, 362, 361 нче урман кварталларының көнчыгыш чиге буйлап 3,1 км бара, аннары төньяк-көнчыгышка таба 353 нче урман кварталының көньяк-көнбатыш чиге буйлап 600 м һәм, сынык сызык ясап, 354 нче урман кварталының көньяк, көньяк-көнчыгыш һәм төньяк-көнчыгыш чикләре буйлап 1,7 км уза, шуннан соң төньяк-көнбатышка таба авыл хужалыгы җирләре буйлап 350 м, сынык сызык ясап, 332 нче урман кварталының көнчыгыш һәм төньяк-көнчыгыш чикләре буйлап 2,0 км бара, авыл хужалыгы җирләре буйлап 100 м кибең баручы инешкә кадәр уза, аннары әлеге инеш агымы буенча 350 м аска таба, “Байлар Сабасы – Лесхоз” – Олы Нырты автомобиль юлына бүлеп бирелгән полосаны кисеп үтеп, 28 нче тоташу ноктасына кадәр бара.”;

4) 14 нче кушымтадагы дүртенче абзацны түбәндәге редакциядә бәян итәргә:

“Мишә авыл җирлеге чиге Олы Нырты авыл җирлеге белән чиктәш җирдә Мишә, Олы Нырты һәм Арташ авыл җирлекләре чикләре тоташкан урында Язлы Арташ авылыннан 1,3 км көньяк-көнчыгышта урнашкан 29 нчы тоташу ноктасыннан алып авыл хужалыгы җирләре буйлап 100 м төньяк-көнбатышка таба уза, шуннан соң, сынык сызык ясап, төньякка таба “Саба урманчылыгы” Татарстан Республикасы дәүләт бюджет учреждениесенә Сабабаш участок урманчылыгындагы 363, 362, 361 нче урман кварталларының көнчыгыш чиге буйлап 3,1 км бара, аннары төньяк-көнчыгышка таба 353 нче урман кварталының көньяк-көнбатыш чиге буйлап 600 м һәм, сынык сызык ясап, 354 нче урман кварталының көньяк, көньяк-көнчыгыш һәм төньяк-көнчыгыш чикләре буйлап 1,7 км уза, шуннан соң төньяк-көнбатышка таба авыл хужалыгы җирләре буйлап 350 м, сынык сызык ясап, 332 нче урман кварталының көнчыгыш һәм төньяк-көнчыгыш чикләре буйлап 2,0 км бара, авыл хужалыгы җирләре буйлап 100 м кибең баручы инешкә кадәр уза, аннары әлеге инеш агымы буенча 350 м аска таба, “Байлар Сабасы – Лесхоз” – Олы Нырты автомобиль юлына бүлеп бирелгән полосаны кисеп үтеп, 28 нче тоташу ноктасына кадәр уза.”;

5) 22 нче кушымтадагы бишенче абзацны түбәндәге редакциядә бәян итәргә:

“Юлбат авыл җирлеге чиге “Байлар Сабасы шәһәр тибындагы поселогы” муниципаль берәмлеге белән чиктәш җирдә 31 нче тоташу ноктасыннан алып көньяк-көнбатышка таба авыл хужалыгы җирләре буйлап Байлар Сабасы шәһәр тибындагы поселогы белән Тенеки авылын тоташтыручы профильле автомобиль юлына кадәр 850 м уза, аннары әлеге автомобиль юлы буйлап төньяк-көнбатышка таба 1,0 км бара, шуннан соң авыл хужалыгы җирләре буйлап көньяк-көнбатышка

таба 50 м, көньякка таба 1,2 км, көньяк-көнбатышка таба 250 м уза, аннары көньяк-көнбатышка таба урман полосасының төньяк-көнбатыш чиге буйлап 150 м бара, шуннан соң авыл хужалыгы жирләре буйлап төньяк-көнбатышка таба, чокырны кисеп үтеп, 650 м, төньякка таба 1,2 км, төньяк-көнбатышка таба 50 м уза, аннары көньяк-көнбатышка таба Казан – Шәмәрдән автомобиль юлы буйлап 4,2 км “Байлар Сабасы шәһәр тибындагы поселогы” муниципаль берәмлеге, Юлбат һәм Сатыш авыл жирлекләре чикләре тоташкан урында Урта Саба авылыннан 650 м көньяк-көнчыгышта урнашкан 32 нче тоташу ноктасына кадәр бара.”.

### 3 статья

Әлеге Закон рәсми басылып чыккан көненнән үз көченә керә.

Татарстан Республикасы  
Президенты

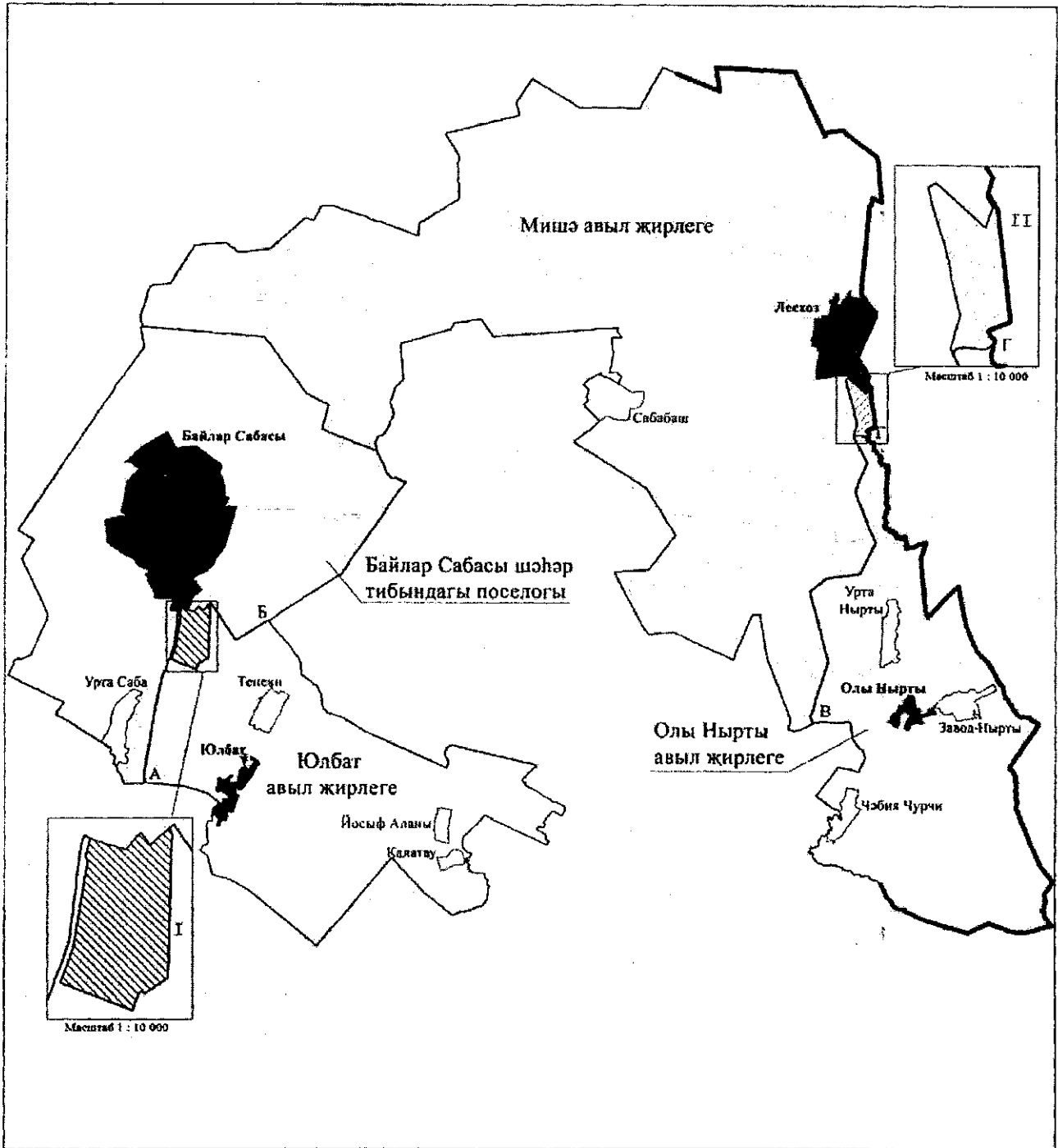


Р.Н. Миңнеханов







Казан, Кремль  
2015 елның 26 декабры  
№ 106-ТРЗ



Үзгәрешләргә исәпкә алып,  
муниципаль берәмлекләр чикләренен  
КАРТА-СХЕМАСЫ

"Асым муниципаль берәмлекләренен территорияләре чикләрен үзгәртү һәм "Саба муниципаль районы" муниципаль берәмлегенен һәм аның составындагы муниципаль берәмлекләренен территорияләре чикләрен билгеләү һәм аларның статусы турында" Татарстан Республикасы Законына үзгәрешләр керту хакында" Татарстан Республикасы Законына кушымта



Шартлы билгеләр

-  - Саба муниципаль районы чиге
-  - муниципаль берәмлекләр чикләре
-  - А-Б – Юлбаг авыл жирлегенен һәм "Байлар Сабасы шәһәр тибындагы поселогы" муниципаль берәмлегенен уртак чиге
-  - В-Г – Мишә һәм Олы Нырты авыл жирлекләренен уртак чиге
-  - торак пунктлар
-  - жирлекләренен административ үзәкләре

-  I – Саба муниципаль районының "Байлар Сабасы шәһәр тибындагы поселогы" муниципаль берәмлеге составына кертелүче Саба муниципаль районының Юлбаг авыл жирлеге территориясе
-  II – Саба муниципаль районының Мишә авыл жирлеге составына кертелүче Саба муниципаль районының Олы Нырты авыл жирлеге территориясе