



**КОМИТЕТ ПО ОХРАНЕ И ИСПОЛЬЗОВАНИЮ ОБЪЕКТОВ КУЛЬТУРНОГО
НАСЛЕДИЯ РЕСПУБЛИКИ СЕВЕРНАЯ ОСЕТИЯ-АЛАНИЯ**

П Р И К А З

«08» август 2024 г.

№ 360

г. Владикавказ


**Об утверждении предмета охраны
объекта культурного наследия регионального значения «Памятник
архитектуры. 1881 г. Литер А», расположенного по адресу: Республика
Северная Осетия-Алания, г. Владикавказ, пр. Мира, 55/ ул. Кирова, 36**

Руководствуясь Федеральным законом от 25 июня 2002 года № 73-ФЗ «Об объектах культурного наследия (памятниках истории и культуры) народов Российской Федерации» и Законом Республики Северная Осетия-Алания от 24 августа 2005 года № 53-РЗ «О сохранении, использовании и государственной охране объектов культурного наследия (памятников истории и культуры) народа Республики Северная Осетия-Алания», **приказываю:**

1. Утвердить предмет охраны объекта культурного наследия регионального значения **«Памятник архитектуры. 1881 г. Литер А»**, расположенного по адресу: Республика Северная Осетия-Алания, г. Владикавказ, пр. Мира, 55 / ул. Кирова, 36, согласно приложению.

2. Контроль исполнения настоящего приказа оставляю за собой.

Председатель Комитета



А. Галуев

Администрация Главы РСО-Алания и
Правительства РСО-Алания
ЗАРЕГИСТРИРОВАНО

8 // 2024 г.

№ 0316-24-2

Предмет охраны
объекта культурного наследия регионального значения «Памятник архитектуры. 1881 г. Литер А», расположенного по адресу: Республика Северная Осетия-Алания, г. Владикавказ, пр. Мира, 55/ ул. Кирова, 36

Предметом охраны объекта культурного наследия регионального значения «Памятник архитектуры. 1881 г. Литер А», расположенного по адресу: Республика Северная Осетия-Алания, г. Владикавказ, пр. Мира, 55 / ул. Кирова, 36, являются:

Главное здание Литер А:


№ п/п	Элементы предмета охраны	Фотографии
1.	Местоположение и градостроительные характеристики, расположение на углу (по красным линиям улиц Кирова и пр. Мира), роль здания в композиционно-планировочной структуре квартала и исторической застройке центральной части Владикавказа;	

2. Объемно-пространственная композиция двухэтажного здания второй половины XIX в., а именно: композиция лицевых фасадов, выходящих на улицы Кирова и пр. Мира, с высотными отметками венчающего карниза;






3. Фундаменты и наружные капитальные стены, их конструкции и материал на дату строительства;



4. Конструктивная система, конфигурация и габариты двускатной крыши, высотные отметки кровли по коньку, ее материал и тип покрытия (фальцевая кровля);



5. Композиция и архитектурно-художественное оформление фасадов здания, включая расположение, форму, размер и оформление оконных и дверных проемов, венчающего и межэтажного карнизов;





6. Материал и характер отделки фасадных поверхностей, в том числе: характер кирпичной кладки, декоративные элементы лицевого фасада, включая ризалиты, замковые камни, сандрики, ниши, подоконные филенки;





7. Абрис (контур крыши) фасадов, высотные отметки кровли по коньку, ее материал и тип покрытия (фальцевая кровля) по пр. Мира и ул. Кирова;



8. Историческое местоположение входов с восточной и северной стороны здания;





9. Историческое местоположение входа в лестничную клетку с северной стороны здания;



10. Балконы с восточной, угловой и северной стороны здания, материал и рисунок металлических ограждений;





	
<p>11. Расположение лестничных клеток, их типологический рисунок;</p>	



12. Местоположение въезда с северной стороны здания, рисунок и конфигурация въездной арки.



Сведения, составляющие описание предмета охраны, могут быть уточнены и дополнены в результате последующих историко-архивных, археологических и научных изысканий.