



**КОМИТЕТ ПО ОХРАНЕ И ИСПОЛЬЗОВАНИЮ ОБЪЕКТОВ КУЛЬТУРНОГО  
НАСЛЕДИЯ РЕСПУБЛИКИ СЕВЕРНАЯ ОСЕТИЯ-АЛАНИЯ**

**П Р И К А З**

«29» сеп. сент. 2024 г.

№ 350

г. Владикавказ


**Об утверждении предмета охраны  
объекта культурного наследия регионального значения «Сквер  
им. А.С. Пушкина. 1937 г.», расположенного по адресу: Республика  
Северная Осетия-Алания, г. Владикавказ, ул. Димитрова / ул. Церетели**

Руководствуясь Федеральным законом от 25 июня 2002 года № 73-ФЗ «Об объектах культурного наследия (памятниках истории и культуры) народов Российской Федерации» и Законом Республики Северная Осетия-Алания от 24 августа 2005 года № 53-РЗ «О сохранении, использовании и государственной охране объектов культурного наследия (памятников истории и культуры) народа Республики Северная Осетия-Алания», **приказываю:**

1. Утвердить предмет охраны объекта культурного наследия регионального значения «Сквер им. А.С. Пушкина. 1937 г.», расположенного по адресу: Республика Северная Осетия-Алания, г. Владикавказ, ул. Димитрова / ул. Церетели, согласно приложению.

2. Контроль исполнения настоящего приказа оставляю за собой.

Председатель Комитета



А. Галуев


Администрация Главы РСО-Алания и  
Правительства РСО-Алания  
ЗАРЕГИСТРИРОВАНО




«31» сеп. 2024 г.

№ 0308-14-2


**Предмет охраны  
объекта культурного наследия регионального значения «Сквер им. А.С.  
Пушкина. 1937 г.», расположенного по адресу: Республика Северная  
Осетия-Алания, г. Владикавказ, ул. Димитрова / ул. Церетели**

Предметом охраны объекта культурного наследия регионального значения «Сквер им. А.С. Пушкина. 1937 г.», расположенного по адресу: Республика Северная Осетия-Алания, г. Владикавказ, ул. Димитрова / ул. Церетели, являются:


№ п/п	Элементы предмета охраны	Фотографии
1.	Местоположение и градостроительные характеристики, расположение относительно красных линий застройки, его роль в композиционно-планировочной структуре квартала и исторической застройки г. Владикавказ;	

<p>2. Объемно-пространственная композиция территории простой конфигурации, местоположение элементов сквера по всему периметру исторической части;</p>	
<p>3. Местоположение входов в аллеи с западной и северной стороны территории;</p>	
<p>4. Расположение лестницы, ее типологический рисунок;</p>	

5. Памятный знак-гумба, ее форма, местоположение и материал;




6. Памятник А.С. Пушкину, пластическое решение, материал постамента и его местоположение;



7. Материал и рисунок всех элементов бордюрного ограждения с западной и северной стороны участка.





Сведения, составляющие описание предмета охраны, могут быть уточнены и дополнены в результате последующих историко-архивных, археологических и научных изысканий.