



**КОМИТЕТ ПО ОХРАНЕ И ИСПОЛЬЗОВАНИЮ ОБЪЕКТОВ КУЛЬТУРНОГО
НАСЛЕДИЯ РЕСПУБЛИКИ СЕВЕРНАЯ ОСЕТИЯ-АЛАНИЯ**

П Р И К А З

«01» апреля 2024 г.

№ 106

г. Владикавказ

**Об утверждении предмета охраны
объекта культурного наследия регионального значения «Сторожевая башня
Бараковых», расположенного по адресу: Республика Северная Осетия-
Алания, Алагирский район, с. Ногкау**

Руководствуясь Федеральным законом от 25 июня 2002 года № 73-ФЗ «Об объектах культурного наследия (памятниках истории и культуры) народов Российской Федерации» и Законом Республики Северная Осетия-Алания от 24 августа 2005 года № 53-РЗ «О сохранении, использовании и государственной охране объектов культурного наследия (памятников истории и культуры) народа Республики Северная Осетия-Алания», **приказываю:**

1. Утвердить предмет охраны объекта культурного наследия регионального значения «Сторожевая башня Бараковых», расположенного по адресу: Республика Северная Осетия-Алания, Алагирский район, с. Ногкау, согласно приложению.

2. Контроль исполнения настоящего приказа оставляю за собой.

Председатель Комитета

А. Галуев



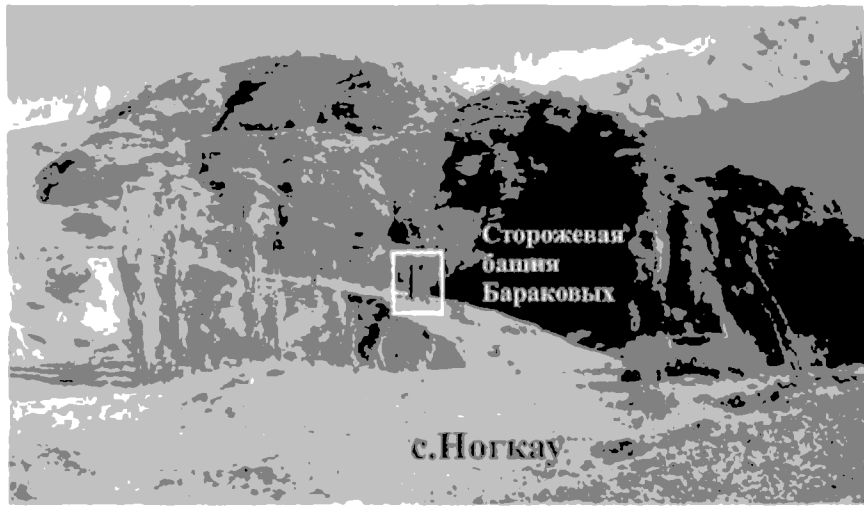
Администрация Главы РСО-Алания и
Правительства РСО-Алания
ЗАРЕГИСТРИРОВАНО





«3» 04 2024




№ 0077-24-2

Предмет охраны
объекта культурного наследия регионального значения «Сторожевая башня
Бараковых», расположенного по адресу: Республика Северная Осетия-
Алания, Алагирский район, с. Ногкау.


Предметом охраны объекта культурного наследия регионального значения «Сторожевая башня Бараковых», расположенного по адресу: Республика Северная Осетия-Алания, Алагирский район, с. Ногкау, являются:

№ п/п	Элементы предмета охраны	Фотография
1.	Градостроительная значимость башни в структуре застройки селения;	
2.	Композиционная значимость (роль) башни в структуре застройки селения. Башня является одной из значительных архитектурных доминант селения;	
3.	Место расположения башни: башня расположена на юго-восточном отселке с. Ногкау, в окончании одного из отрогов северного борта ущелья, у слияния двух ручьев. Координаты WGS 84: N 42°52' E 44°02'51";	 <p data-bbox="866 2013 1294 2048">Вид с запад-северо-запада.</p>

4.	Силуэтная характеристика башни и её связь с природной средой;	
5.	Секторы и направления видовых раскрытий, визуальные связи башни;	
6.	Типологические характеристики, включая объемно-планировочное решение и фасады. 5-ярусная оборонительная башня, подквадратная в плане, с навесными бойницами в верхнем ярусе. Нижний ярус глухой;	 <p style="text-align: center;">Вид с юго-запада</p>
7.	Сохранившиеся конструкции башни и руинированных каменных строений в 25 м к югу и к востоку от стен башни;	 <p style="text-align: center;">Вид с восток-северо-востока</p>
8.	Материал, из которого построена башня – известняковые, гранитные, сланцевые блоки и плиты (цветовая гамма – светло-серый, светло-коричневый);	 <p style="text-align: center;">Вид с северо-востока</p>

<p>9.</p>	<p>Характер кладки - бутовая, сухая, с хаотичной перевязкой швов;</p>	 <p style="text-align: center;">Вид с юго-востока</p>
<p>10.</p>	<p>Основные габариты башни (в том числе толщина стен). Размеры основания снаружи в плане 6 х 6 (м), высота по южному фасаду около 13 м. Толщина стены во входном проеме 1,1 м.;</p>	 <p style="text-align: center;">Вид с востока</p>
<p>11.</p>	<p>Входной проем, его расположение, размеры, форма, оформление. Входной проем расположен в южной стене во втором ярусе, на высоте 4 м от основания. Проем снаружи стрельчатой формы,</p>	 <p style="text-align: center;">Вид с юга</p>

завершение оформлено из двух крупных вытесанных травертиновых блоков. Размеры снаружи: ширина 0,8 м, высота 1,1 м.;







Входной проем

12. Квадратная бойница в 3-м ярусе северного фасада, её расположение, размеры, форма, оформление\$



Вид с севера

		
<p>13.</p>	<p>Стрельчатое оконце в 3-м ярусе западного фасада, его расположение, размеры, форма, оформление\$</p>	  <p>Виды с запада</p>

<p>14.</p>	<p>Навесные бойницы, сохранившиеся в северной и южной стенах, их расположение, размеры, форма, оформление. Навесные бойницы расположены в верхнем ярусе посередине. Южная бойница имеет полукруглую в плане форму</p>	 <p>Навесная бойница на северной стене</p>
<p>15.</p>	<p>Оформление внутреннего пространства башни. Внутри, по верху второго яруса стены имеют уступ деревянного перекрытия. На стенах глинистая обмазка. Выше 2-го яруса в стенах ниши для крепления деревянных балок перекрытий.</p>	

Сведения, составляющие описание предмета охраны, могут быть уточнены и дополнены в результате последующих историко-архивных, археологических и научных изысканий.