
**КОМИТЕТ ПО ОХРАНЕ И ИСПОЛЬЗОВАНИЮ ОБЪЕКТОВ КУЛЬТУРНОГО
НАСЛЕДИЯ РЕСПУБЛИКИ СЕВЕРНАЯ ОСЕТИЯ-АЛАНИЯ**

П Р И К А З

«13» июля 2023 г.

№ 140

г. Владикавказ

**Об утверждении предмета охраны
объекта культурного наследия регионального значения
«Склеп башенный», входящего в состав объекта культурного наследия
регионального значения «Склеп башенный, склеп полуподземный,
святилище «Хоры алдар», расположенного по адресу: Республика
Северная Осетия-Алания, Ирафский район, с. Кумбулта**

Руководствуясь Федеральным законом от 25 июня 2002 года № 73-ФЗ «Об объектах культурного наследия (памятниках истории и культуры) народов Российской Федерации» и Законом Республики Северная Осетия-Алания от 24 августа 2005 года № 53-РЗ «О сохранении, использовании и государственной охране объектов культурного наследия (памятников истории и культуры) народа Республики Северная Осетия-Алания», приказываю:

1. Утвердить предмет охраны объекта культурного наследия регионального значения «Склеп башенный», входящего в состав объекта культурного наследия регионального значения «Склеп башенный, склеп полуподземный, святилище «Хоры алдар», расположенного по адресу: Республика Северная Осетия-Алания, Ирафский район, с. Кумбулта, согласно приложению.

2. Контроль исполнения настоящего приказа оставляю за собой.

Заместитель
председателя Комитета

Л. Чехоева

Л. Чехоева

Администрация Главы РСО-Алания и
Правительства РСО-Алания


ЗАРЕГИСТРИРОВАНО




«14» июля 2023 г.

№ 0211-23-2

Предмет охраны
объекта культурного наследия регионального значения «Склеп
башенный», входящего в состав объекта культурного наследия
регионального значения «Склеп башенный, склеп полуподземный,
святилище «Хоры алдар», расположенного по адресу:
Республика Северная Осетия-Алания, Ирафский район, с. Кумбулта

Предметом охраны объекта культурного наследия регионального значения «Склеп башенный», расположенного по адресу: Республика Северная Осетия – Алания, Ирафский район, с. Кумбулта, являются:

№ п/п	Элементы предмета охраны	Фотографии	
1.	Местоположение в природном окружении в 300-х метрах северо-восточнее селения Кумбулта и в 200-х метрах восточнее дороги, ведущей из Кумбулта в Донифарс, в исторически сложившейся ландшафтной среде. По паспорту (1973г, составители: Кулаков В.Е.; Янович Я.Д.) склеп принадлежал фамилии Сабаевых.	 <p data-bbox="1034 1787 1318 1823">Общий вид с запада</p>	
2.	Композиционная значимость в структуре окружающего природного и культурного ландшафта: обособленно стоящий объект на открытом склоне.		
3.	Силуэтная характеристика Памятника на дату строительства и его связь с природной средой. Склеп впущен в склон, стены		

	<p>кверху суживаются, пирамидообразный силуэт, кровля четырехскатная, ребра кровли слегка выпуклые, сходятся плавно. Органично вписан в окружающий рельеф местности.</p>	
<p>4.</p>	<p>Объемно-пространственная композиция на дату строительства – склеп прямоугольный в плане, башенного типа с пирамидальным неступенчатым перекрытием, увенчанным фаллическим навершием.</p>	<p>Общий вид с юга</p> 
<p>5.</p>	<p>Основные габариты: размеры в плане на уровне 0,7 м выше видимого основания южного угла – 2,9 x 3,2 (м); высота склепа с навершием от видимого основания южного угла 4,45 м.</p>	<p>Вид с юга</p>  <p>По В.Лакисову, 1945 г. НА СОИГСИ, Ф.6. Оп.1. Д.8. С. 40.</p>




Вид с запада



Общий вид с востока

6. Пространственно-планировочная структура интерьеров на дату строительства – прямоугольная в плане погребальная камера, перекрытая ложным сводом, со следами известковой обмазки.



7. Архитектурно-художественное оформление

фасадов на дату строительства – переход от стен к кровле оформлен по периметру слегка выступающим карнизом из каменных плит, каменное навершие высотой 0,45 м.



Юго-восточный фасад



Навершие на кровле


8. Проем лаза на юго-западном фасаде трапецевидной формы (ребра плавные, составлены из подобранных блоков), основание – 0,45 м, высота 0,65 м. Лаз устроен на высоте 0,65 от современной поверхности.



9. Отделка стен фасада – известковая обмазка швов кладки. Цвет «охра светлая».



10. Конструктивные элементы Памятника на дату строительства, их конфигурация, материал –

	каменная кладка стен, каменный свод перекрытия.	 <p>Юго-западный фасад</p>
11.	Техника кладки: грубая каменная кладка на известковом растворе.	
12.	Материал стен, из которого построен Памятник: гранитные, известняковые блоки, сланцевые плиты, ломаный пластинчатый сланец на известковом растворе.	
13.	Археологические недвижимые и движимые объекты/ Объекты, содержащиеся в погребальной камере склепа (погребальные и поминальные конструкции, антропологические и остеологические материалы, археологические предметы, следы погребальных и поминальных ритуалов).	