



**КОМИТЕТ ПО ОХРАНЕ И ИСПОЛЬЗОВАНИЮ ОБЪЕКТОВ КУЛЬТУРНОГО
НАСЛЕДИЯ РЕСПУБЛИКИ СЕВЕРНАЯ ОСЕТИЯ-АЛАНИЯ**

П Р И К А З

«6» марта 2023 г.

№ 54

г. Владикавказ

**Об утверждении предмета охраны
объекта культурного наследия регионального значения «Сторожевая
башня», входящего в состав объекта культурного наследия регионального
значения «Сторожевая башня, два склепа на древнем кладбище»,
расположенного по адресу: Республика Северная Осетия-Алания, Ирафский
район, с. Лезгор**

Руководствуясь Федеральным законом от 25 июня 2002 года № 73-ФЗ «Об объектах культурного наследия (памятниках истории и культуры) народов Российской Федерации» и Законом Республики Северная Осетия-Алания от 24 августа 2005 года № 53-РЗ «О сохранении, использовании и государственной охране объектов культурного наследия (памятников истории и культуры) народа Республики Северная Осетия-Алания», приказываю:

1. Утвердить предмет охраны объекта культурного наследия регионального значения «Сторожевая башня», входящего в состав объекта культурного наследия регионального значения «Сторожевая башня, два склепа на древнем кладбище», расположенного по адресу: Республика Северная Осетия-Алания, Ирафский район, с. Лезгор, согласно приложению 1.

2. Контроль исполнения настоящего приказа оставляю за собой.

Председатель Комитета

А. Галуев

Администрация Главы РСО-Алания и
Правительства РСО-Алания



ЗАРЕГИСТРИРОВАНО




«9» 03 2023 г.

№ 2024-23-2

Предмет охраны
объекта культурного наследия регионального значения «Сторожевая башня», входящего в состав объекта культурного наследия регионального значения «Сторожевая башня, два склепа на древнем кладбище», расположенного по адресу: Республика Северная Осетия-Алания, Ирафский район, с. Лезгор

Предметом охраны объекта культурного наследия регионального значения «Сторожевая башня», расположенного по адресу: Республика Северная Осетия-Алания, Ирафский район, с. Лезгор, являются:

№ п/п	Элементы предмета охраны	Фотография
1	Градостроительная значимость башни, как объекта, имеющего стратегическое значение для всей долины.	 <p data-bbox="995 1473 1212 1514">Вид с запада.</p>
2	Композиционная значимость (роль) в структуре застройки селения	
3	Место расположения башни: на скалистом гребне, в ландшафтном отношении наиболее выгодной части селения и всего отрога.	 <p data-bbox="948 2069 1260 2110">Вид с юго-востока</p>


4	<p>Силуэтная характеристика объекта и его связь с природной средой.</p>	
5	<p>Секторы и направления видовых раскрытий, визуальные связи Башни. Местность открытая, визуально башня раскрывается со всех сторон со значительных расстояний: с соседних отрогов, с противоположного борта долины, с автомобильной трассы; при подъездах и подходах к селению.</p>	 <p style="text-align: center;">Виды с востока</p>  <p style="text-align: center;">Вид с северо-запада.</p>

6




Ландшафтный элемент, массивный скальный выход (останец), на котором возведена башня.









Вид с северо-запада



Вид с юга

<p>7</p>	<p>Типологические характеристики, включая объемно-планировочное решение и фасады. Обособленная 4-ярусная укрепленная жилая башня с тремя сохранившимися входными проемами, возведенная на массивном скальном останце. Представляется как цитадель в окружении укрепленных строений и оград на обрывистом скалистом гребне.</p>	
<p>8</p>	<p>Сохранившиеся конструкции башни.</p>	<p>Вид с юго-востока</p> 
<p>9</p>	<p>Основные габариты (в том числе толщина стен). Трапезиевидная в плане, размеры снаружи: 8,5 x 6,5 x 8,2 x 5,2 (м). Высота около 10 м. Габариты камеры в плане 6,35 x 3,55 (м), высота 8 м, Толщина стены в южном входном проеме 0,9 м.</p>	<p>Вид с восток-юго-востока.</p> 

<p>10</p>	<p>Южный входной проем, его расположение, размеры, форма. Трапециевидный проем расположен в 1,8 м от юго-восточного угла, на высоте 1,1 м от скального основания. Размеры (снаружи и изнутри соответственно): ширина 0,95 и 1,3 (м), высота 1,4 и 1,85 (м)</p>	 <p>Вид с юг-юго-запада.</p>
<p>11</p>	<p>Восточные входные проемы, расположение, размеры, форма. Проемы прямоугольной формы расположены один над другим чуть ближе к юго-восточному углу: нижний на уровне скальной поверхности, верхний на высоте 4 м. Размеры нижнего входного проема: 0,75 x 0,6 (м). Размеры верхнего входного проема: 1 x 0,7 (м).</p>	 <p>Вид с востока</p>

12	Северные оконные проемы, расположение, размеры, форма.	 <p data-bbox="938 909 1278 947">Вид с северо-запада</p>
13	Материал, из которого построена башня, известняковые, гранитные, сланцевые блоки и плиты (цветовая гамма – светло-серый, светло-коричневый)	
14	Характер кладки - бутовая, на известковом растворе, с хаотичной перевязкой швов.	
15	Материал и характер отделки поверхностей стен башни. Известковая обмазка, цвет "охра светлая"	 <p data-bbox="948 1939 1262 1977">Вид с юго-востока</p>

Сведения, составляющие описание предмета охраны, могут быть уточнены и дополнены в результате последующих историко-архивных, археологических и научных изысканий.