



**КОМИТЕТ ПО ОХРАНЕ И ИСПОЛЬЗОВАНИЮ ОБЪЕКТОВ КУЛЬТУРНОГО  
НАСЛЕДИЯ РЕСПУБЛИКИ СЕВЕРНАЯ ОСЕТИЯ-АЛАНИЯ**

**П Р И К А З**

«18» января 2023 г.

№ И

г. Владикавказ

**Об утверждении предмета охраны  
объекта культурного наследия регионального значения «Остатки  
Зарамагского форта», входящего в состав объекта культурного наследия  
регионального значения «Комплекс оборонительных сооружений, средние  
века: остатки Зарамагского форта, сторожевая башня Дзоциева Барко,  
сторожевая башня Мамитова Аузби», расположенного по адресу:  
Республика Северная Осетия-Алания, Алагирский район, с.с. Н. Зарамаг и  
В. Зарамаг**

Руководствуясь Федеральным законом от 25 июня 2002 года № 73-ФЗ «Об объектах культурного наследия (памятниках истории и культуры) народов Российской Федерации» и Законом Республики Северная Осетия-Алания от 24 августа 2005 года № 53-РЗ «О сохранении, использовании и государственной охране объектов культурного наследия (памятников истории и культуры) народа Республики Северная Осетия-Алания», приказываю:

1. Утвердить предмет охраны объекта культурного наследия регионального значения «Остатки Зарамагского форта», входящего в состав объекта культурного наследия регионального значения «Комплекс оборонительных сооружений, средние века: остатки Зарамагского форта, сторожевая башня Дзоциева Барко, сторожевая башня Мамитова Аузби», расположенного по адресу: Республика Северная Осетия-Алания, Алагирский район, с.с. Н. Зарамаг и В. Зарамаг, согласно приложению 1.

2. Контроль исполнения настоящего приказа оставляю за собой.

Председатель Комитета

А. Галуев

Администрация Главы РСО-Алания и  
Правительства РСО-Алания

**ЗАРЕГИСТРИРОВАНО**

20 01 2023 г.

№ 0015-23-2

### Предмет охраны

объекта культурного наследия регионального значения «Остатки Зарамагского форта», входящего в состав объекта культурного наследия регионального значения «Комплекс оборонительных сооружений, средние века: остатки Зарамагского форта, сторожевая башня Дзоциева Барко, сторожевая башня Мамитова Аузби», расположенного по адресу: Республика Северная Осетия-Алания, Алагирский район, с.с. Н. Зарамаг и В. Зарамаг

Предметом охраны объекта культурного наследия регионального значения «Остатки Зарамагского форта», расположенного по адресу: Республика Северная Осетия-Алания, Алагирский район, с.с. Н. Зарамаг и В. Зарамаг, являются:

№ п/п	Элементы предмета охраны	Фотография
1	Градостроительная значимость форта, как объекта имеющего стратегическое значение для всей Зарамагской котловины.	
2	Композиционная значимость (роль) в структуре застройки селения	
3	Силуэтная характеристика объекта и его связь с природной средой – лаконичный по формам объем многоярусного сооружения, органично вписан в ландшафт.	

Вид с северо-востока.



Вид с севера



Вид с юго-запада

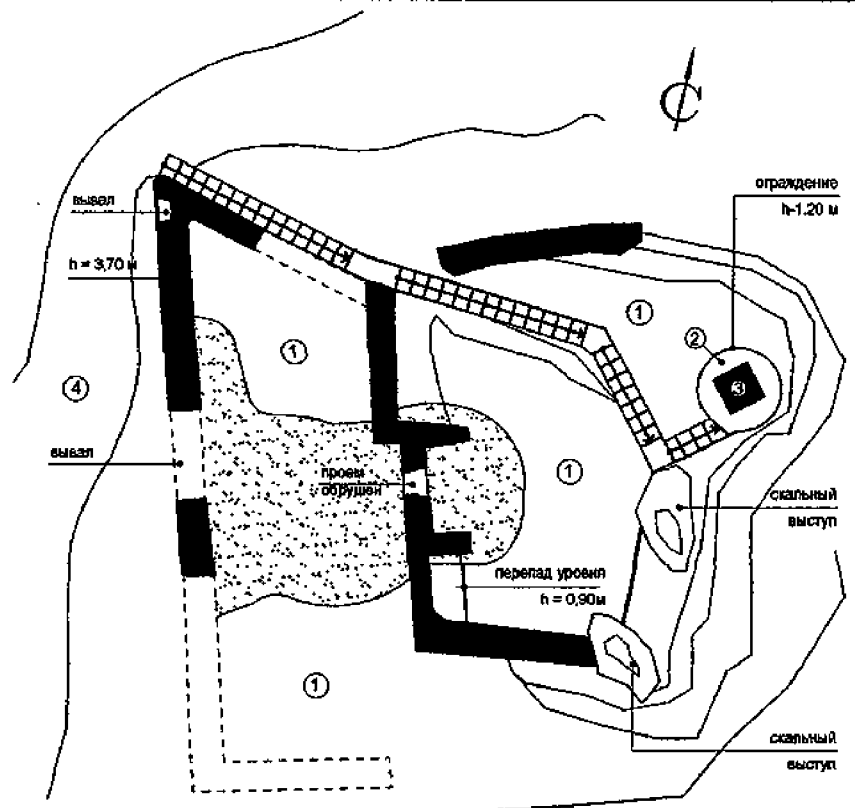
4

Место  
расположения  
форта в средней,  
наиболее возвышенной  
части Зарамагского  
утеса.



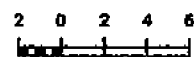
5

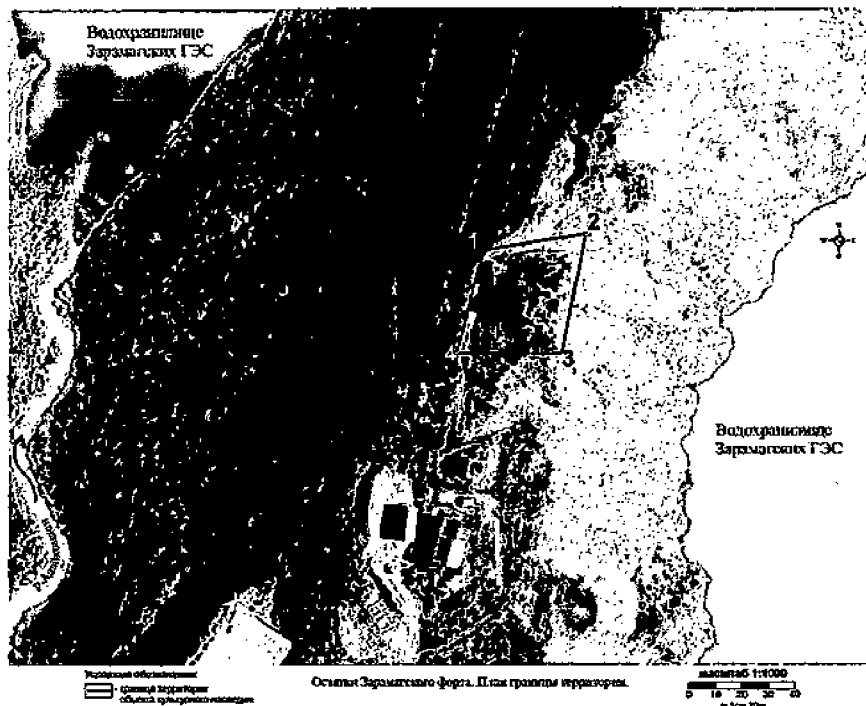
Участок, его  
историческая  
застройка  
(границы, состав  
застройки и  
элементов  
благоустройства),  
рельеф  
территории.



Экспликация

1. Памятник Зурабу Мангасю
2. Смотровая площадка
3. Руины галуана
4. Дорога






6



Археологический подъемный материал в границах территории памятника. Расположенные под дерновым слоем пласты грунтов, образовавшиеся в процессе жизнедеятельности и человека и содержащие в себе недвижимые остатки и предметы материальной культуры:

а) полностью или частично скрытые в земле остатки и фрагменты хозяйственных, производственных, ритуальных и иных сооружений;

б) полностью или частично скрытые






Вид с юго-запада.

	<p>в земле либо находящиеся на ее поверхности целые либо фрагментированные предметы, изготовленные из глины, камня, кости, стекла, металлов и иных материалов, в том числе остеологического материала.</p>	
7	<p>Типологические характеристики, включая объемно-планировочное решение и фасады. Обособленное укрепление на высоком скальном останце. Восточная часть сооружения нависает над обрывистыми склонами утеса и образует цитадель. С запада к нему примыкает нижний ярус.</p>	 <p>Вид с севера.</p>
8	<p>Сохранившиеся конструкции форта, их конфигурация, материал.</p>	 <p>Вид с юго-запада</p>


Основные габариты (в том числе толщина стен).  
 Конфигурация форта.  
 Габариты площадки верхнего яруса 17,32 x 8,47 (м).  
 Западная стена верхнего яруса цитадели на протяжении 9,3 м сложена из массивных каменных блоков, а далее 7,9 м из более мелких камней.  
 Максимальная высота западной стены – 7,1 м.  
 Толщина стен 1,4 - 1,1 (м). К северному склону скального выхода примыкает каменная стена протяженностью 9,5 м и высотой 2,8-3 (м). В 8-9 м западнее основания цитадели, ниже по рельефу проходит мощная крепостная стена, выложенная из массивных, грубо обработанных гранитных камней. Протяженность сохранившегося северного участка западной стены 18,54 м, высота 3,8 м, толщина 1,4 м.



Вид с запада

<p>10</p>	<p>Входной проем, его расположение, размеры, форма, конструкция.          Проем расположен в 7,25 м от юго-западного угла западной стены верхнего яруса, на высоте 2,65 м от земли. Ширина 1,20 и 1,45 (м), высота 1,70 м. Проем был перекрыт ложной аркой из грубо обточенных каменных блоков.</p>	 <p>Вид с северо-запада.</p>
<p>11</p>	<p>Бойница на западной стене, перекрыта треугольной перемычкой</p>	 <p>Вид с запад-северо-запада.</p>
<p>12</p>	<p>Материал, из которого построен форт, – природный камень (цветовая гамма - серый, коричневый)</p>	 <p>Вид с запада.</p>



<p>13</p>	<p>Характер кладки - бутовая, с хаотичной перевязкой швов.</p> <p>В швах кладки вкрапления осколков сланца.</p>	 <p>Вид с запада.</p>
-----------	---	---

Сведения, составляющие описание предмета охраны, могут быть уточнены и дополнены в результате последующих историко-архивных, археологических и научных изысканий.