



**КОМИТЕТ ПО ОХРАНЕ И ИСПОЛЬЗОВАНИЮ ОБЪЕКТОВ КУЛЬТУРНОГО  
НАСЛЕДИЯ РЕСПУБЛИКИ СЕВЕРНАЯ ОСЕТИЯ-АЛАНИЯ**

**П Р И К А З**

«18» января 2023г.

№ 8

г. Владикавказ

**Об утверждении предмета охраны  
объекта культурного наследия федерального значения «Остатки двух оборони-  
тельных сооружений», входящего в состав объекта культурного наследия феде-  
рального значения «Сторожевая башня Ардасеновых, остатки двух оборони-  
тельных сооружений», расположенного по адресу:  
Республика Северная Осетия-Алания, Алагирский район, с. Гули.**

Руководствуясь Федеральным законом от 25 июня 2002 года № 73-ФЗ «Об объектах культурного наследия (памятниках истории и культуры) народов Российской Федерации» и Законом Республики Северная Осетия-Алания от 24 августа 2005 года № 53-РЗ «О сохранении, использовании и государственной охране объектов культурного наследия (памятников истории и культуры) народа Республики Северная Осетия-Алания», приказываю:

1. Утвердить предмет охраны объекта культурного наследия федерального значения «Остатки двух оборонительных сооружений», входящего в состав объекта культурного наследия федерального значения «Сторожевая башня Ардасеновых, остатки двух оборонительных сооружений», расположенного по адресу: Республика Северная Осетия-Алания, Алагирский район, с. Гули, согласно приложению 1.

2. Контроль исполнения настоящего приказа оставляю за собой.

Председатель Комитета

А.Галуев

Администрация Главы РСО-Алания и  
Правительства РСО-Алания


ЗАРЕГИСТРИРОВАНО

«18» 01 2023г.

№ 0012-23-2

**Предмет охраны  
объекта культурного наследия федерального значения «Остатки двух оборони-  
тельных сооружений», входящего в состав объекта культурного наследия феде-  
рального значения «Сторожевая башня Ардасеновых, остатки двух оборони-  
тельных сооружений», расположенного по адресу:  
Республика Северная Осетия-Алания, Алагирский район, с. Гули**

Предметом охраны объекта культурного наследия федерального значения  
«Остатки двух оборонительных сооружений», расположенного по адресу: Респу-  
блика Северная Осетия-Алания, Алагирский район, с. Гули, является:

№ п/ п	Виды предмета охраны	Элементы предмета охраны	Фотографии
1	Место распо- ложения обо- ронительных сооружений	Наскальные оборонитель- ные сооружения находят- ся в местности, называе- мой Верхний Гули, в 1 км севернее селения Гули, и в 1,2 км юго-западнее селе- ния Дзивгис. Сооружения устроены на естественных образованиях в отвесном скальном борту склона южного отрога г. Кари- ухох, на высотах 1490 и 1500 (м) над уровнем мо- ря.	

Два наскальных оборонительных сооружения расположены в одном отвесном скальном массиве, одно над другим


верхнее сооружение


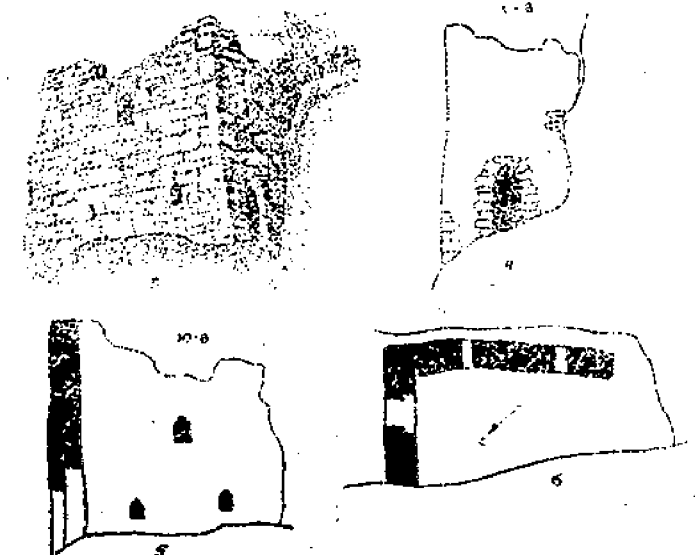



нижнее сооружение




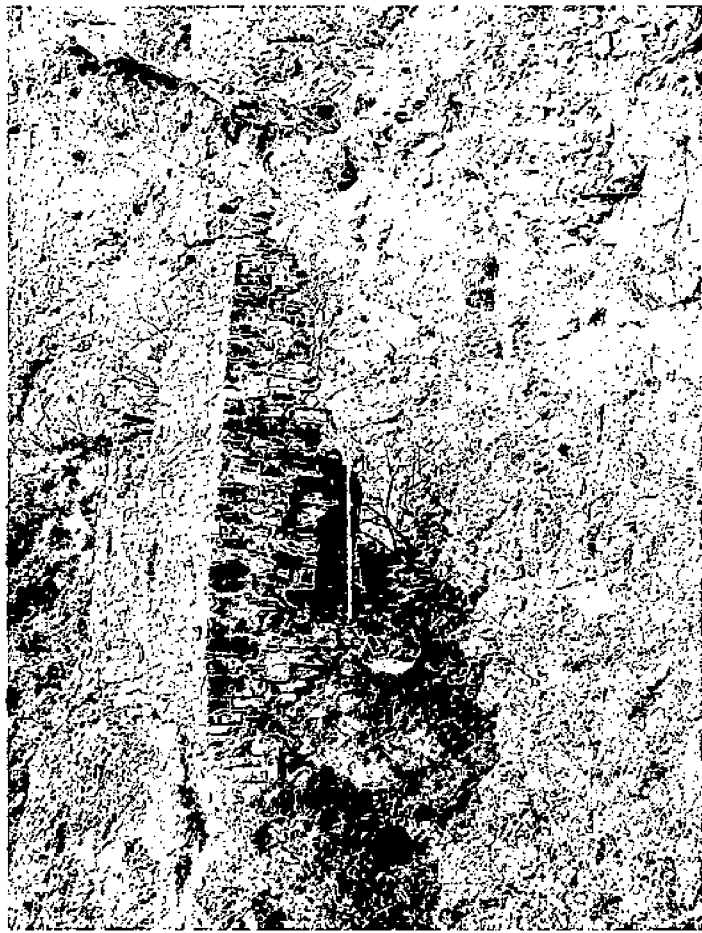
2

Подлинные уцелевшие конструкции самих сооружений, подлинные уцелевшие подпорные каменные конструкции, с помощью которых обустроена скальная полочка, ведущая к входу в верхнее сооружение.

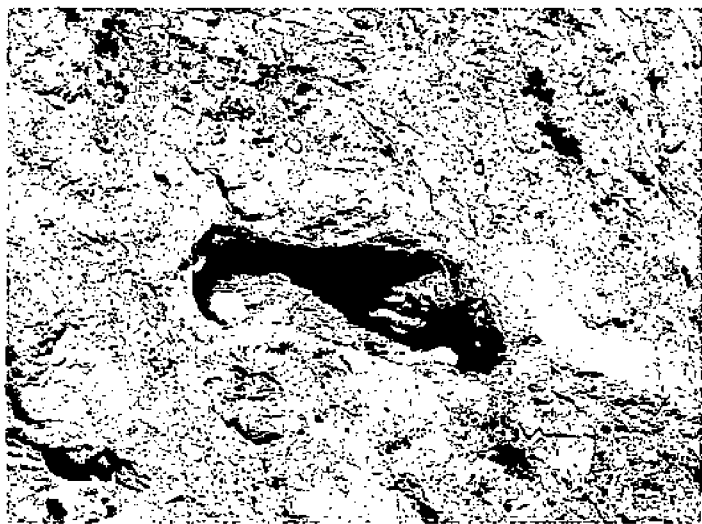








3	Силуэтная характеристика нижнего сооружения и природной среды		
4	Типологические характеристики нижнего сооружения.	<p>Подпрямоугольное в плане двухъярусное каменное скальное укрепление с арочными входом и окнами, возведено на подработанной и достроенной каменной платформе. Подход осуществляется снизу, вход с северо-востока.</p>	
5	Пещера, которую закрывает верхнее сооружение.	<p>Каменная стена, возведена на подработанном и достроенном основании, перегородивает устье естественной пещеры, стена создавала закрытую камеру. Подход осуществляется сверху, вход с северо-востока. Небольшой отрезок каменной стены справа от входа создает коридор шириной около 1 м.</p>	 <p>Вид изнутри</p>
6	Типологические характеристики верхнего сооружения.		
			




7	<p>Основные габариты нижнего сооружения</p>	<p>Протяженность юго-восточного фасада 5,6 м. Северо-восточная стена с входным проемом обрушилась, протяженность ее от угла до скалы была 3,1 м, ширина простенка между углом и входным проемом 0,8 м. Высота стены (по восточному углу) достигает 7 м. Толщина стен достигает 1 м.</p>
---	---	---



8	<p>Основные габариты верхнего сооружения</p>	<p>Протяженность внешней стены около 12 м, высота достигает 1,9 м, толщина стен 0,4 м, высота стенки справа от входа – 1,2 м, ширина коридора – 1 м. Глубина пещеры достигает 11 м, высота устья – 2,7 м.</p>
---	--	---



9	Секторы и направления видовых раскрытий, визуальные связи.	Ввиду небольших объемов и расположения на фоне скалы сооружения визуально раскрываются вблизи, при подходах с юго-восточного сектора. В южном направлении в прямой видимости архитектурные ансамбли селений правобережной части отрезка ущелья до селения Лац.		
10	Оконные проемы нижнего сооружения, их форма, габариты, расположение.	В нижнем ярусе, в юго-восточной стене, два арочных оконных проема на высоте 1,4 и 1,7 (м) (соответственно левое и правое окна, высота снаружи), на расстоянии 2,7 м друг от друга. Размеры обоих 0,3 x 0,6 (м) (обмеры внутренние).		
11	Расположение, габариты, особенности, форма утраченного входного проема нижнего сооружения	В северо-восточной стене на уровне основания был арочный входной проем: ширина – 0,75 м, высота – 1,60 и 1,80 (м), толщина стены в проеме – 1,00 м.		
12	Габариты и форма утраченного оконного проема во втором ярусе нижнего сооружения	Арочный проем размерами 0,4 x 0,6 м (обмеры внутренние)		
13	Оконный проем верхнего сооружения, его форма, габариты, расположение.	Примерно посередине, внизу, на высоте не более 0,5 м от основания устроено прямоугольное окно шириной 0,5 и высотой 0,3 (м) (обмер внутренний)		

			
14	<p>Материал, из которого построены сооружения</p>	<p>Стены сложены на прочном известковом растворе из подогнанных известняковых, гранитных, сланцевых блоков и плит, ломаного пластинчатого сланца (цветовая гамма – серый, охристый, светло-коричневый).</p>	
15	<p>Характер кладки. Виды и материал обработки фасадной поверхности.</p>	<p>Кладка стен бутовая, с хаотичной перевязкой швов. Наружная кладка более тщательная. Известковая обмазка светло-охристого цвета.</p>	

16

Археологические недвижимые и движимые объекты, содержащиеся под поверхностью территории

Пласты грунтов, образовавшиеся в процессе жизнедеятельности человека и содержащие в себе недвижимые остатки и предметы материальной культуры:

а) полностью или частично скрытые в наслоениях фрагменты хозяйственных, производственных, ритуальных и иных сооружений; б) полностью или частично скрытые в наслоениях либо находящиеся на поверхности целые либо фрагментированные предметы, изготовленные из глины, камня, кости, стекла, металлов и иных материалов, в том числе остеологического материала

