



**КОМИТЕТ ПО ОХРАНЕ И ИСПОЛЬЗОВАНИЮ ОБЪЕКТОВ КУЛЬТУРНОГО  
НАСЛЕДИЯ РЕСПУБЛИКИ СЕВЕРНАЯ ОСЕТИЯ-АЛАНИЯ**

**П Р И К А З**

«18» сентября 202 г.

№ 10

г. Владикавказ

**Об утверждении предмета охраны  
объекта культурного наследия регионального значения «Оборонительное  
сооружение», расположенного по адресу: Республика Северная Осетия-  
Алания, Алагирский район, с. Кадат**

Руководствуясь Федеральным законом от 25 июня 2002 года № 73-ФЗ «Об объектах культурного наследия (памятниках истории и культуры) народов Российской Федерации» и Законом Республики Северная Осетия-Алания от 24 августа 2005 года № 53-РЗ «О сохранении, использовании и государственной охране объектов культурного наследия (памятников истории и культуры) народа Республики Северная Осетия-Алания», приказываю:

1. Утвердить предмет охраны объекта культурного наследия регионального значения «Оборонительное сооружение», расположенного по адресу: Республика Северная Осетия-Алания, Алагирский район, с. Кадат, согласно приложению 1.
2. Контроль исполнения настоящего приказа оставляю за собой.

Председатель Комитета

А.Галуев


Администрация Главы РСО-Алания и  
Правительства РСО-Алания  
ЗАРЕГИСТРИРОВАНО

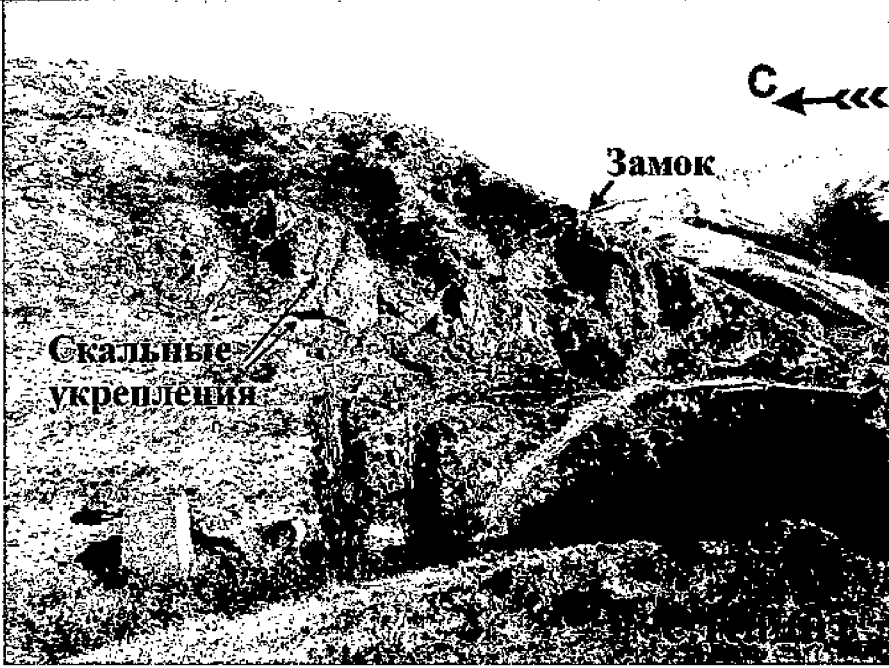

20 . 01 2013 г.



№ 0014-23-2


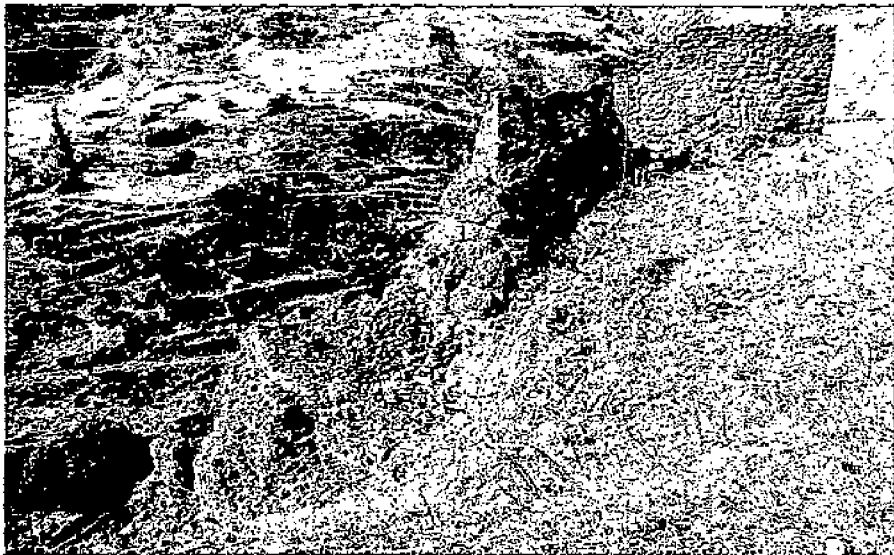

**Предмет охраны  
объекта культурного наследия регионального значения «Оборонительное  
сооружение», расположенного по адресу: Республика Северная Осетия-  
Алания, Алагирский район, с. Кадат**




Предметом охраны объекта культурного наследия регионального значения «Оборонительное сооружение», расположенного по адресу: Республика Северная Осетия-Алания, Алагирский район, с. Кадат, является:

№ п/п	Элементы предмета охраны	Фотография
1	Место расположения памятника в планировочной структуре селения, расположение: памятник располагается на двух отвесных скальных выступах, вместе с другими руинированными строениями составляет восточную половину с. Кадат.	

<p>2</p>	<p>Объёмно-пространственное взаимодействие сооружений памятника: характер расположения сооружений.</p>	
<p>3</p>	<p>Композиционная значимость (роль) в структуре застройки селения.</p>	

<p>4</p>	<p>Участок, на котором расположен памятник, его историческая застройка, (границы, состав застройки и элементов благоустройства), природные ландшафтные элементы, рельеф территории.</p>	
<p>5</p>	<p>Силуэтная характеристика памятника и его связь с природной средой.</p>	

		
6	<p>Типологические характеристики замка и скальных укреплений. <b>Фортификационный комплекс на скальных останцах: Замок и два скальных укрепления.</b></p>	
7	<p>Сохранившиеся конструкции памятника, их конфигурация. Основу составляет замок на южном останце, в основном состоявший из двух башен, пристроенных одна к другой. Ниже башен, на узких скальных площадках, прослеживаются руины жилых и хозяйственных сооружений. В отвесном борту северного останца каменной кладкой закрыт грот. Внизу еще один грот был закрыт постройкой, ныне утраченной.</p>	

8	<p>Основные габариты сооружений памятника.</p>	
9	<p>Материал, из которого построен памятник, — природный камень (цветовая гамма — светло-серый, светло-коричневый).</p>	
10	<p>Характер кладки - бутовая, с хаотичной перевязкой швов.</p>	

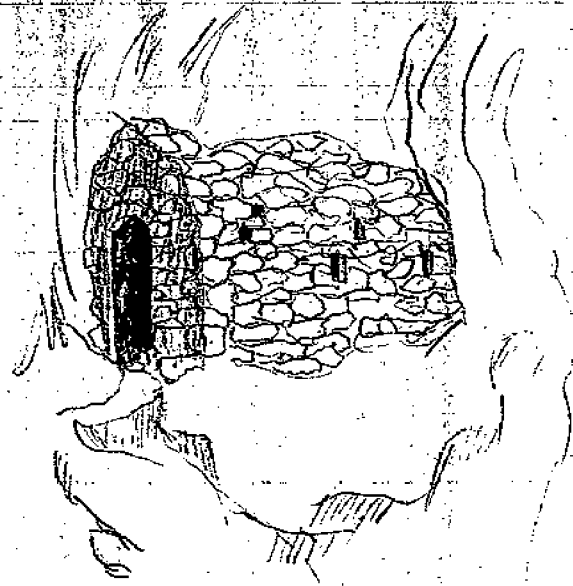


1907

(112)

е. Казань №2  
Объект - башня (б. м.)

Каменная  
укрепление



Высота - 3 м  
Диаметр - 7 м

Нижнее скальное укрепление. Рисунок В.Х. Тменова, 1983 г